

Partea I

Strategia de dezvoltare locala 2014 - 2023

Partea II

Strategia integrata de dezvoltare urbana 2014 - 2023

Municipiul Alexandria



CUPRINS

Cuprins	3
Cuvânt înainte	11
PARTEA I Strategia de dezvoltare locală a Municipiului Alexandria pentru perioada 2014 – 2023	13
Capitolul I INTRODUCERE	15
1.1 Definiție	17
1.2 Scop	17
1.3 Motivație	17
1.4 Misiune	17
1.5 Viziune	17
Capitolul II CONTEXTUL DE DEZVOLTARE	19
2.1 Contextul european	21
2.2 Contextul național	30
2.3 Contextul regional	72
2.4 Contextul județean	73
2.4.1 Scurtă prezentare a județului Teleorman	73
2.4.2 Dezvoltare strategică județeană	88
2.5 Contextul local	89
Capitolul III MUNICIPIUL ALEXANDRIA	99
3.1 Localizare și accesibilitate	101
3.2 Cadrul natural	103
3.2.1 Relief	103
3.2.2 Hidrografie	103
3.2.3 Climă	104
3.2.4 Vegetație și fauna	104
3.2.5 Solurile	104
3.2.6 Riscuri naturale	105
3.2.6.1 Alunecări de teren	105
3.2.6.2 Inundații	105
3.2.6.3 Seismicitate	105
3.2.7 Patrimoniul natural	105
3.2.8 Patrimoniul istoric	109
3.2.9 Scurt istoric	113

	3.2.10 Personalități	114
Capitolul IV ANALIZA SITUAȚIEI CURENTE		117
4.1	Suprafața administrativă	119
4.2	Populația	120
4.3	Infrastructura de utilități	129
	4.3.1 Alimentarea cu apă, canalizarea și epurarea apelor reziduale, colectarea, canalizarea și evacuarea apelor pluviale	129
	4.3.2 Alimentarea cu energie termică	131
	4.3.3 Alimentarea cu gaze naturale	134
	4.3.4 Alimentarea cu energie electrică	134
	4.3.5 Rețeaua iluminat public	136
	4.3.6 Serviciul de salubritate	137
	4.3.7 Transportul în comun	139
4.4	Infrastructura de transport	140
	4.4.1 Rețeaua stradală municipal	140
	4.4.2 Circulația feroviară	147
	4.4.3 Rețeaua de drumuri județene și naționale/europene	147
4.5	Mediu	148
4.6	Spații verzi, locuri de joacă	150
4.7	Infrastructura socială	159
	4.7.1 Educație	159
	4.7.2 Activități sportive	168
	4.7.3 Cultură	179
	4.3.7.1 Evenimente locale – târguri, expoziții, concursuri	186
	4.3.7.2 Viața spirituală	191
	4.7.4 Sănătate	194
	4.7.5 Asistență socială	197
4.8	Economie	206
	4.8.1 Agricultură	208
	4.8.2 Activitatea turistică locală	209
4.9	Administrația publică	213
4.10	Parteneriate	216
Capitolul V ANALIZA SWOT		223
5.1	Accesibilitate, infrastructură, mediu și situații de urgență	226
5.2	Populație – resurse și capital uman, siguranță publică	231
5.3	Economie	234
5.4	Sănătate și asistență socială	237
5.5	Educație și activități sportive	240

5.6	Cultură	245
Capitolul VI POLITICI PUBLICE		249
6.1	Conceptul de politici publice	251
6.2	Obiectivul general	251
6.3	Direcții de dezvoltare	251
6.4	Politici de dezvoltare ale Municipiului Alexandria pentru perioada 2014 - 2023	253
Capitolul VII PLAN DE PROIECTE		261
PARTEA II Strategia Integrată de Dezvoltare Urbană a Municipiului Alexandria		273
Capitolul I INTRODUCERE		275
1.1	Obiective, principia și metodologie	277
1.2	Context de dezvoltare actual	281
Capitolul II ANALIZA NEVOILOR DE DEZVOLTARE ȘI A ZONELOR DE INTERVENȚIE		285
2.1	Definirea teritoriului și accesibilitate	287
2.2	Demografie și mobilitate	288
2.3	Asociativitate	292
2.4	Infrastructura de utilități	292
2.5	Eficiență energetică	292
2.6	Mediu	294
2.7	Educație și cultură	301
2.8	Sport și recreere	306
2.9	Sănătate, servicii medicale și asistență socială	306
2.10	Economie	311
Capitolul III CONCLUZII		325
3.1	Concluzii asupra nevoilor de dezvoltare	327
	3.1.1 Piramida nevoilor de dezvoltare	327
	3.1.2 Diagnostic sectorial	329
	3.1.3 Probleme principale	334
	3.1.4 Recomandări	336
Capitolul IV VIZIUNE ȘI OBIECTIVE DE DEZVOLTARE		339
4.1	Viziune și obiective de dezvoltare	341
4.2	Scenarii de dezvoltare	342

Capitolul V PORTOFOLIUL DE PROIECTE		343
5.1	Lista lungă	345
5.2	Lista scurtă	353
5.3	Priorități de dezvoltare ale cetățenilor	356
5.4	Consultări	361

Capitolul VI ÎMBUNĂTĂȚIREA CADRULUI INSTITUȚIONAL ÎN PERIOADA DE PROGRAMARE 2014 - 2023		373
6.1	Implementare strategii	375
6.2	Autoritatea Urbană	377
6.3	Capacitate administrative, pregătire și implementare proiecte	378

Listă tabele

- Tabel 1 – Populația rezidentă la 1 ianuarie pes exe și medii de rezidență
- Tabel 2 – Populația după domiciliu la 1 ianuarie pes exe și medii de rezidență
- Tabel 3 – Născuți vii pe sexe, medii de rezidență, macroregiuni, regiuni de dezvoltare și județe
- Tabel 4 – Rata de natalitate pe medii de rezidență, macroregiuni, regiuni de dezvoltare și județe
- Tabel 5 – Născuți morți pe medii de rezistență, macroregiuni, regiuni de dezvoltare și județe
- Tabel 6 – Nupțialiate-Căsătorii pe medii, macroregiuni, regiuni de dezvoltare și județe
- Tabel 7 – Rata de nupțialitate pe medii de rezistență, macroregiuni, regiuni de dezvoltare și județe
- Tabel 8 – Divorțialitate – Divorțuri pe medii, macroregiuni, regiuni de dezvoltare și județe
- Tabel 9 – Rata de divorțialitate pe medii de rezidență, macroregiuni, regiuni de dezvoltare și județe
- Tabel 10 – Sporul natural al populației pe medii de rezidență, macroregiuni, regiuni de dezvoltare și județe-spor natural la 1000 locuitori
- Tabel 11 – Rata sporului natural pe medii de rezidență, macroregiuni, regiuni de dezvoltare și județe
- Tabel 12 – Emigranți pe macroregiuni, regiuni de dezvoltare și județe de plecare
- Tabel 13 – populația activă civilă pe sexe, macroregiuni, regiuni de dezvoltare și județe
- Tabel 14 – Șomeri înregistrați la sârșitul lunii, pe categorii de șomeri, sexe, macroregiuni, regiuni de dezvoltare și județe
- Tabel 15 – Suprafața fondului funciar după odul de folosință, pe forme de proprietate, macroregiuni, regiuni de dezvoltare și județe
- Tabel 16 – Obiective strategice ale Strategiei de Dezoltare Durabilă a județului Teleorman 2010-2020
- Tabel 17 – Proiecte finalizate în perioada 2007 – 2013 în Municipiul Alexandria
- Tabel 18 – Tipuri de habitat
- Tabel 19 – Specii de amfibieni și reptile
- Tabel 20 – Specii de pești
- Tabel 21 – Specii de nevertebrate
- Tabel 22 – Listă monumente istorice înscrise în patrimoniu
- Tabel 23 – Listă situri arheologice, tumuli
- Tabel 24 – Date istorice importante pentru Municipiul Alexandria
- Tabel 25 – Suprafața fondului funciar după modul de folosință, pe județe și localități
- Tabel 26 – Suprafața intravilan a municipiilor și orașelor, pe județe și localități
- Tabel 27 – Populața Municipiului Alexandria pe grupe de vârstă, conform rezultatelor Recensământului din 2011
- Tabel 28 – Născuți vii pe județe și localități
- Tabel 29 – Născuți morți pe județe și localități
- Tabel 30 – Decedați pe județe și localități
- Tabel 31 – Rata mortalității pe medii de rezidență, macroregiuni, regiuni de dezvoltare și județe
- Tabel 32 – Decedați sub 1 an pe județe și localități
- Tabel 33 – Rata mortalității infantile pe medii de rezidență, macroregiuni, regiuni de dezvoltare și județe
- Tabel 34 – Sporul natural al populației pe medii de rezidență, macroregiuni, regiuni de dezvoltare și județe
- Tabel 35 – Stabiliri de reședință pe județe și localități
- Tabel 36 – Plecări cu reședința pe județe și localități
- Tabel 37 – Emigranți definitivi pe județe și localități de plecare
- Tabel 38 – Imigranți definitivi pe județe și localități de destinație

- Tabel 39 – Resurse de muncă pe sexe, macroregiuni, regiuni de dezvoltare și județe
- Tabel 40 – Șomeri înregistrați la sfârșitul lunii, pe sexe, județe și localități
- Tabel 41 – Locuințe existente la sfârșitul anului pe forme de proprietate, județe și localități
- Tabel 42 – Suprafața locuibilă existent la sfârșitul anului pe forme de proprietate, județe și localități
- Tabel 43 – Locuințe terminate în cursul anului pe surse de finanțare, județe și localități
- Tabel 44 – Autorizații de construire eliberate pe clădiri, pe tipuri de construcții, județe și localități
- Tabel 45 – Nomenclatorul stradal
- Tabel 46 – Unități școlare pe niveluri de educație, județe și localități
- Tabel 47 – Populația școlară pe niveluri de educație, județe și localități
- Tabel 48 – Evenimente locale cu caracter annual
- Tabel 49 – Unități sanitare pe categorii de unități, forme de proprietate, județe și localități
- Tabel 50 – Paturi în unități sanitare pe categorii de unități sanitare, forme de proprietate, județe și localități
- Tabel 51 – Personal medico-sanitar pe categorii, forme de proprietate, județe și localități
- Tabel 52 – Copii înscriși în creșe pe forme de proprietate, județe și localități
- Tabel 53 – Suprafețe cultivate cu cereal
- Tabel 54 – Legumicultură – suprafețe cultivate
- Tabel 55 – Efectivul de animale
- Tabel 56 – Structuri de primire turistică cu funcțiuni de cazare turistică pe tipuri de structuri, județe și localități
- Tabel 57 – Capacitatea de cazare turistică existentă pe tipuri de structuri de primire turistică, județe și localități
- Tabel 58 – Sosiri ale turiștilor în structuri de primire turistică pe tipuri de structuri, pe județe și localități
- Tabel 59 – Înnoptări în structuri de primire turistică pe tipuri de structuri, județe și localități
- Tabel 60 – Listă consilieri locali
- Tabel 61 – Venituri realizate și buget preconizat
- Tabel 62 – Plan de proiecte 2014 – 2020
- Tabel 63 – Evoluția populației
- Tabel 64 – Stabiliri și plecări cu reședința, stabiliri și plecări cu domiciliul
- Tabel 65 – Lista monumentelor istorice cuprinse pe teritoriul Municipiului Alexandria
- Tabel 66 – Unități sanitare înregistrate în Municipiul Alexandria
- Tabel 67 – Număr paturi în unitățile sanitare înregistrate în Municipiul Alexandria
- Tabel 68 – Personal medico-sanitar înregistrat în unitățile sanitare
- Tabel 69 – Forța de muncă pe domenii CAEN
- Tabel 70 – Număr întreprinderi active
- Tabel 71 – Lista lungă a proiectelor
- Tabel 72 – Lista scurtă a proiectelor
- Tabel 73 – Prioritizarea măsurilor de dezvoltare

Listă figuri

- Figura 1 – Grafic resurse de muncă pe sexe, macroregiuni, regiuni de dezvoltare și județe
- Figura 2 – Grafic resurse de muncă pe sexe – județul Teleorman
- Figura 3 – Grafic șomeri înregistrați la sfârșitul lunii, pe sexe, județe și localități
- Figura 4 – Grafic șomeri înregistrați pe ani
- Figura 5 – Organigrama Primăriei Municipiului Alexandria

- Figura 6 – Structura politică a consiliului local
- Figura 7 – Grafic valoarea investițiilor realizate în perioada 2007-2013
- Figura 8 – Grafic valoarea investițiilor realizate în perioada 2014-2016
- Figura 9 – Evoluția populației
- Figura 10 – Grafic stabiliri și plecări cu reședința, stabiliri și plecări cu domiciliul
- Figura 11 – Grafic numărul mediu de salariați în perioada 2007-2014 în Municipiul Alexandria
- Figura 12 – Grafic numărul șomerilor înregistrați în perioada 2013-2015 în Municipiul Alexandria
- Figura 13 – Chestionar privind prioritizarea măsurilor de dezvoltare
- Figura 14 – Grafic nivel de prioritate al măsurilor de dezvoltare
- Figura 15 – Ponderea de sexe
- Figura 16 – Ponderea pe grupe de vârste
- Figura 17 – Ponderea pe studii
- Figura 18 - Statut

Liste hărți

- Harta 1 – România pe județe
- Harta 2 – Rețeaua de drumuri publice, județul Teleorman
- Harta 3 – Județul Teleorman împărțit pe UAT-uri
- Harta 4 – Județul Teleorman
- Harta 5 – Vecinii Municipiului Alexandria
- Harta 6 – Accesibilitate
- Harta 7 – Trafic
- Harta 8 – Traseu actual al DN 51

Abrevieri

AASPS	Administrația Activităților Sociale, Protecție Socială Alexandria
ADR	Agencia de Dezvoltare Regională
APL	Administrația Publică Locală
CJ	Consiliul Județean
CF	Cale ferată
CNI	Compania Națională de Investiții
DGASPC	Direcția Generală de Asistență Socială și Protecția Copilului
DJ	Drum județean
DN	Drum național
FC	Fond de Coeziune
FEDR	Fondul European de Dezvoltare Regională
FSE	Fondul Social European
HG	Hotărârea Guvernului
IMM	Intreprinderi Mici și Mijlocii
INS	Institutul Național de Statistică
MFE	Ministerul Fondurilor Europene
ONG	Organizație non-guvernamentală
PDR	Plan de Dezvoltare Regională
PNDL	Planul Național de Dezvoltare Locală
PO	Program Operațional
POAPD	Programul Operațional Ajutorarea Persoanelor Dezavantajate

POC	Programul Operațional Competitivitate
POCU	Programul Operațional Capital Uman
POCA	Programul Operațional Capacitate Administrativă
POIM	Program Operațional Infrastructura Mare
PODCA	Programul Operațional Dezvoltarea Capacității Administrative
POR	Programul Operațional Regional
POS	Program Operațional Sectorial
PP	Program Prelungit
PPP	Parteneriat Public Privat
PUG	Plan Urbanistic General
PUZ	Plan Urbanistic Zonal
SDL	Strategia de Dezvoltare Locală
SIDU	Strategia Integrată de Dezvoltare Urbană
SWOT	Puncte tari-Puncte slabe-Oportunități-Amenințări (Strengths-Weaknesses-Opportunities-Threats)
TIC	Tehnologia de Informare și Comunicare
TEN-T	Rețeaua trans-europeană de transport
UAT	Unitate Administrativ Teritorială
UE	Uniunea Europeană

Cuvânt înainte

Până în anul 2023, Municipiul Alexandria poate să devină polul regional care va impresiona prin construirea celei mai ample zone urbane centrale fără trafic și cu poluare redusă, dominat de CENTRUL ARTELOR și în care un rol deosebit îl vor avea spațiile verzi moderne.

Vom oferi cetățenilor o infrastructură de servicii publice dezvoltată, beneficiind de un sistem de circulație accesibil și fluent, întrepătruns de spații verzi care vor da o ambianță plăcută și vor proteja împotriva poluării.

Am generat un amplu spațiu de recreere, sport și relaxare prin înființarea COMPLEXULUI INTEGRAT DE AGREMENT VEDEA unde vom găsi o pădure regenerată dendrologic, un lac de agrement cu hidrobiciclete și vaporeto pe râul Vedea, o zonă de promenadă pe dig, un circuit pentru biciclete pe malul drept al râului Vedea între podul vechi și pasarelă și prin pădurea Vedea, terenuri de tenis, baschet, fotbal, ștrand acoperit și bazine deschise, stadion, sala polivalentă.

Un municipiu caracterizat de o societate civilă activă, echilibrată și bine organizată, al cărui sistem de valori va fi bazat pe educație, morală și religie.

Un municipiu în care voluntariatul cetățenilor este deja un fapt real care rezolvă probleme comunitare și edilitare punctuale, cu impact local și care trezește în noi spiritul generozității, al acceptării, al comunicării deschise și constructive.

Un municipiu plin de vitalitate în care spiritul tolerant dintre etnii și colaborarea interconfesională au ca rezultat coeziunea comunitară.

Un municipiu apreciat pentru calitatea vieții, condus printr-o guvernare locală responsabilă și îndreptată către cetățeni, flexibil și progresiv în anticiparea nevoilor comunității.

*Asta îmi doresc pentru Alexandria, pentru ca **Eu iubesc Alexandria!***



*Primarul Municipiului Alexandria
Victor DRĂGUȘIN*

Partea I

**STRATEGIA DE DEZVOLTARE LOCALĂ
pentru perioada 2014 – 2023
a Municipiului Alexandria**



CAPITOLUL I

INTRODUCERE



1.1 DEFINIȚIE

Strategia de dezvoltare este un instrument de planificare pe termen scurt, mediu și lung, presupunând o viziune de dezvoltare realistă și realizabilă prin atingerea obiectivelor și măsurilor stabilite în urma analizei diagnostic și a analizei SWOT.

Strategia implică principiile dezvoltării durabile a unui teritoriu, finalizând cerințele actuale și oferind generațiilor viitoare posibilitatea realizării propriilor obiective de dezvoltare.

Strategia de dezvoltare a Municipiului Alexandria este un document de planificare strategică dedicat perioadei 2014 - 2023, conceput în corelație cu principiile dezvoltării durabile și reprezintă documentul fundamental al planului de dezvoltare a Municipiului Alexandria cu rol în orientarea dezvoltării economico – sociale, în accesarea fondurilor europene și a altor fonduri disponibile.

Prin obiectivele propuse, strategia respectă direcțiile de dezvoltare ale Municipiului Alexandria și se încadrează în documentele programatice naționale și europene.

1.2 SCOP

Scopul strategiei este de a conduce la creșterea calității vieții și crearea de noi locuri de muncă, implementând măsuri de reabilitare / extindere / modernizare / dezvoltare a infrastructurii edilitare, a serviciilor publice locale, a serviciilor sociale, a educației și culturii, a mediului economic, a societății civile, susținerea tradițiilor populare. Toate aceste mențiuni vor avea ca rezultat transformarea Municipiului Alexandria într-un pol de dezvoltare economico - socială.

1.3 MOTIVAȚIE

Strategia dorește să furnizeze toate elementele necesare luării unor decizii locale corecte și coerente, să reprezinte un ghid de regenerare și dezvoltare a Municipiului Alexandria, în deplin acord cu voința cetățenilor.


1.4 MISIUNE

Misiunea strategiei este de a mobiliza toate resursele umane, materiale și financiare dobândite la nivel local și atrase din alte surse pentru a implementa măsurile și proiectele propuse, astfel încât afirmațiile anterioare să poată deveni realitate. Pentru reușita acestei misiuni trebuie parcurs un proces axat pe participare, colaborare, consultare publică, planificare rațională, capacitate de organizare și efort susținut, actualizare periodică. Acest proces, dacă urmează pașii implementării judicioase, trebuie să ducă la dezvoltarea Municipiului Alexandria ca centru modern, european, dinamic și prosper.

1.5 VIZIUNE

Pentru perioada 2014 – 2023, viziunea de dezvoltare susține orientarea permanentă a comunității spre idei și soluții viabile prin care aceasta se poate adapta provocărilor economico-sociale, folosind resursele naturale și umane existente, în spiritul continuării și dezvoltării tradiției economice caracteristică zonei și având ca numitor comun creșterea calității vieții, dezvoltarea durabilă și protecția mediului.

Viitorul comunității este dependent de factorii sociali, economici și de mediu, precum și de activitățile care vor fi întreprinse de autoritățile locale, organizațiile, instituțiile și parteneriatele dezvoltate. Acestea, printr-un efort conjugat și orientat către susținerea viziunii, pot contribui la atingerea ei.



CAPITOLUL II

CONTEXTUL DE DEZVOLTARE



2.1 CONTEXTUL EUROPEAN

Strategia „Europa 2020” are ca *obiectiv general* transformarea Uniunii Europene într-o *economie inteligentă, ecologică și favorabilă incluziunii*, pentru a oferi un nivel ridicat al ocupării forței de muncă, al productivității și pentru a asigura coeziunea economică, socială și teritorială.

Priorități stabilite în cadrul Strategiei „Europa 2020”:

► **Creștere inteligentă** – dezvoltarea unei economii bazate pe cunoaștere și inovare (cercetarea și dezvoltarea tehnologică combinată cu utilizarea eficientă a resurselor existente conduc la creșterea productivității);

► **Creștere durabilă** – promovarea unei economii mai eficiente din punctul de vedere al utilizării resurselor, mai ecologice și mai competitive, poate conduce la furnizarea de „bunuri publice” societății (cum ar fi conservarea habitatelor, biodiversitatea și menținerea patrimoniului rural), care pot conduce în arealele vizate la crearea de noi locuri de muncă prin extensivizarea agriculturii și aprovizionarea piețelor locale;

► **Creștere favorabilă incluziunii sociale** – promovarea unei economii cu o rată ridicată a ocupării forței de muncă, care să asigure coeziunea socială și teritorială prin deblocarea potențialului economic al zonelor rurale, dezvoltarea piețelor și locurilor de muncă la nivel local, prin furnizarea de asistență în vederea restructurării agriculturii și sprijinirea veniturilor agricultorilor, în vederea menținerii unei agriculturi sustenabile în întreaga Europă.

Strategia „Europa 2020” prevede atingerea următoarelor scopuri:

- rata de ocupare a populației cu vârsta cuprinsă între 20 și 64 de ani de 75%;
- nivelul investițiilor în cercetare și dezvoltare de 3% din PIB-ul Uniunii Europene;
- obiectivul 20/20/20 în materie de energie și schimbări climatice:
 - emisiile de gaze cu efect de seră cu 20% sub nivelul înregistrat în 1900;
 - 20% din energia produsă să provină din surse regenerabile;
 - creșterea cu 20% a eficienței energetice;
- rata de părăsire timpurie a școlii sub 10%;
- ponderea tinerilor cu vârsta între 30 - 34 ani, absolvenți ai unei forme de învățământ terțiar, de cel puțin 40%;
- scăderea numărului de persoane expuse sărăciei cu 20 milioane.

Tot în cadrul acestei strategii au fost propuse ca și instrumente de lucru *șapte inițiative*:

1. **„O Uniune a inovării”**- îmbunătățirea condițiilor-cadru și accesul la finanțările pentru cercetare și inovare, astfel încât să se garanteze posibilitatea transformării ideilor inovatoare în produse și servicii care creează creștere și locuri de muncă;

2. **„Tineretul în mișcare”**- consolidarea performanței sistemelor de educație și facilitarea intrării tinerilor pe piața muncii;

3. **„O agendă digitală pentru Europa”**- accelerarea dezvoltării serviciilor de internet de mare viteză și valorificarea beneficiilor pe care le oferă o piață digitală unică gospodăriilor și întreprinderilor;

4. **„O Europă eficientă din punctul de vedere al utilizării resurselor”** - decuplarea creșterii economice de utilizare a resurselor, sprijinirea trecerii la o economie cu emisii scăzute de carbon, creșterea utilizării surselor regenerabile de energie, modernizarea sectorului transporturilor și promovarea eficienței energetice;

5. „*O politică industrială adaptată erei globalizării*” - îmbunătățirea mediului de afaceri, în special pentru IMM-uri, și sprijinirea dezvoltării unei baze industriale solide și durabile în măsură să facă față concurenței la nivel mondial;

6. „*O agendă pentru noi competențe și noi locuri de muncă*” - modernizarea pieței muncii și acordarea autonomiei cetățenilor, prin dezvoltarea competențelor acestora pe tot parcursul vieții în vederea creșterii ratei de participare pe piața muncii și a unei mai bune corelări a cererii și a ofertei în materie de forță de muncă, inclusiv prin mobilitatea profesională;

7. „*Platforma europeană de combatere a sărăciei*” - garantarea coeziunii sociale și teritoriale, astfel încât beneficiile creșterii economice și locurile de muncă să fie distribuite echitabil, iar persoanelor care se confruntă cu sărăcia și excluziunea socială să li se acorde posibilitatea de a duce o viață demnă și de a juca un rol activ în societate.

Strategia răspunde obiectivelor tematice care se regăsesc în cadrul propunerilor de regulamente pentru perioada 2014 - 2020:

1. Întărirea cercetării, dezvoltării tehnologice și a inovării;
2. Îmbunătățirea accesului, utilizării și calității tehnologiilor, informațiilor și comunicării;
3. Creșterea competitivității întreprinderilor mici și mijlocii;
4. Sprijinirea tranziției spre o economie cu emisii scăzute de carbon în toate sectoarele;
5. Promovarea adaptării la schimbările climatice și prevenirea riscurilor;
6. Protejarea mediului și promovarea utilizării eficiente a resurselor;
7. Promovarea transportului durabil și eliminarea blocajelor în rețelele cheie;
8. Promovare ocupării și sprijinirea mobilității forței de muncă;
9. Investiții în abilități, educație și învățare continuă;
10. Promovarea incluziunii sociale și combaterea sărăciei;
11. Îmbunătățirea capacității instituționale și eficienței în administrația publică.

Conform COM (2010) 672 „*Politica Agricolă Comună în perspectiva anului 2020*”, PAC-ul de după 2014 ar trebui să rămână o politică comună, puternică, formată din doi piloni: *ajutoare plătite anual tuturor agricultorilor și un instrument de sprijin dedicat obiectivelor comunitare*.

Dintre obiectivele strategice propuse pentru PAC, primul obiectiv (*Obiectivul 1. Producția alimentară viabilă*) se referă în mod expres la sectorul agricol, iar celelalte două sunt legate mai ales de dezvoltarea rurală – (*Obiectivul 2. Managementul durabil al resurselor naturale și Obiectivul 3. Dezvoltarea teritorială echilibrată*) însă, la nivelul măsurilor nu se face o diferențiere clară între cele două domenii (agricultură și dezvoltare rurală). Obiectivul propus este generarea unei creșteri durabile, inteligente și favorabile incluziunii pentru Europa rurală.

În politicile europene se pune accent pe menținerea potențialului de producție sustenabilă de alimente în întreaga U.E., pentru a garanta securitatea alimentară pe termen lung a cetățenilor europeni și pentru a contribui la satisfacerea cererii tot mai mari de alimente la nivel mondial.

De asemenea, se dorește sprijinirea comunităților agricole care oferă cetățenilor europeni alimente de calitate, valoroase și diverse, produse în mod sustenabil, cu respectarea cerințelor U.E. referitoare la mediu, apă, sănătatea și bunăstarea animalelor, sănătatea plantelor și sănătatea publică. Se recunoaște importanța comunităților rurale agricole viabile, care creează locuri de muncă la nivel local și generează numeroase beneficii economice, sociale, de mediu și teritoriale.

Trebuie îmbunătățite condițiile pentru fermele mici, deoarece în Europa structurile eterogene agricole și sistemele de producție contribuie la atractivitatea și identitatea regiunilor rurale. O reducere semnificativă a producției locale ar avea, consecințe în privința emisiilor de gaze cu efect de seră (GES), a peisajelor locale caracteristice, ducând totodată la opțiuni mai limitate pentru consumatori.

Cadrul Strategic pentru Amenajarea Teritoriului Uniunii Europene integrează la nivel teritorial obiectivele de coeziune și competitivitate ale Uniunii, stabilind ca obiective:

1. Amenajarea policentrică a teritoriului;
2. O nouă relație urban-rural;
3. Accesul egal la infrastructură și cunoaștere;
4. Administrarea înțeleaptă a patrimoniului natural și cultural.

Dimensiunile coeziunii teritoriale sunt în viziunea Cadrului Strategic: regională, transnațională și interregională, guvernanta – administrarea durabilă.

Mai mult, *Carta Verde a Coeziunii Teritoriale (2008)* dă o perspectivă teritorială asupra coeziunii economice și sociale, prin următoarele obiective:

- Diversitatea teritorială ca valoare;
- Coordonarea politicilor pentru zone vaste;
- Promovarea orașelor competitive;
- Abordarea excluziunii sociale;
- Accesul la educație, servicii medicale, energie;
- Concentrare: depășirea diferențelor de densitate;
- Conectarea teritoriilor: depășirea factorului distanță;
- Cooperare: depășirea factorului divizare.

Liniile directoare strategice ale Uniunii Europene (Community Strategic Guidelines) indică faptul că Politica de Coeziune are *trei priorități*:

- îmbunătățirea atractivității statelor membre, regiunilor și orașelor, prin îmbunătățirea accesibilității, asigurarea unui nivel și a unei calități adecvate a serviciilor și protejarea mediului înconjurător;

- încurajarea inovării, antreprenoriatului și dezvoltarea economiei bazate pe cunoaștere, prin promovarea capacității de cercetare-inovare, inclusiv a noilor instrumente TIC;

- crearea de noi locuri de muncă, mai bine plătite, prin atragerea de noi persoane în procesul de ocupare și în activități antreprenoriale, îmbunătățirea adaptabilității lucrătorilor, a firmelor și investițiile în capitalul uman.

Aceleași linii directoare specifică faptul că programele care se adresează zonelor urbane pot lua diferite forme:

- acțiuni care promovează orașele ca motoare ale dezvoltării regionale, prin îmbunătățirea competitivității lor, promovarea antreprenoriatului, a inovării, dezvoltarea serviciilor, aceasta conducând la creșterea atractivității orașelor din U.E.;

- acțiuni care promovează coeziunea internă a arealelor urbane, prin revitalizarea cartierelor în declin, reabilitarea mediului fizic și ambiental, reconversia sit-urilor brownfield, protejarea și valorificarea patrimoniului lor istoric și cultural;

- promovarea unei dezvoltări mai echilibrate, policentrice a Uniunii Europene, prin crearea unei rețele de orașe, la nivel național și comunitar. Dezvoltarea acestei rețele presupune măsuri care să le lege fizic (infrastructură, tehnologia informației etc.), dar și uman (promovarea

cooperării etc.). O atenție deosebită se va acorda și relațiilor rural - urban.

În plus, un mediu urban superior calitativ contribuie la a face Europa un „loc mai atractiv pentru a lucra și investi”. Din această perspectivă, *Planurile Integrate de Dezvoltare Urbană pe termen lung* permit asigurarea coerenței tuturor acțiunilor sus-menționate și asigură limitarea impactului negativ al acestora asupra mediului înconjurător.

Comunicarea Comisiei Europene pe tema Politicii de Coeziune și a orașelor – COM (2006) – 385/13.07.2006 propune o întărire a dimensiunii urbane a politicilor U.E. și concentrare a resurselor investite de Comisie în stimularea creșterii economice și a ocupării în mediul urban, oferind *50 de recomandări concrete pentru actorii implicați în dezvoltarea urbană*, grupate în următoarele priorități:

- creșterea atractivității orașelor în ceea ce privește transportul, serviciile, calitatea mediului înconjurător și cultura;
- promovarea unei dezvoltări echilibrate a orașelor și întărirea relației lor cu mediul rural și zonele periurbane;
- stimularea rolului de poli de creștere al orașelor, prin promovarea inovării, antreprenoriatului și sprijinirea sectorului IMM;
- creșterea ocupării și reducerea disparităților dintre cartiere, pe de o parte, și grupuri sociale, pe de altă parte;
- combaterea delincvenței și a sentimentului de nesiguranță;
- îmbunătățirea guvernanței orașelor, prin implicarea tuturor actorilor interesați în procesul decizional și prin eficiența planificării;
- promovarea rețelelor de schimb de experiență și bune-practici;
- maximizarea efectului de levier al Fondurilor Structurale alocate mediului urban.

În cazul României, un obstacol major în calea unei dezvoltări durabile rămâne discrepanțele majore de dezvoltare dintre regiunile de dezvoltare, mediul urban și cel rural, zonele izolate și cele ușor accesibile, agravate de problemele de conectare a teritoriilor, pe fondul stării proaste a infrastructurii de transport.

Organizația Mondială a Turismului (OMT) încurajează implementarea *Codului global de etică* pentru turism, cu scopul de a asigura ca țările membre, destinațiile turistice, precum și afacerile din turism să-și maximizeze efectele economice, sociale și culturale pozitive, totodată minimizând impacturile negative sociale și de mediu.

Principiile din acest cod, prezentate în 10 articole, trebuie cunoscute și adoptate de statele membre, de companiile de turism, precum și de diferite instituții, comunități interesate direct sau indirect în turism, după cum urmează:

1. *Contribuția turismului la înțelegerea reciprocă și respectul între popoare și societăți;*
2. *Turismul ca vehicul pentru împlinirea individuală și colectivă;*
3. *Turismul, factor al dezvoltării durabile;*
4. *Turismul, utilizator al moștenirii naturale a omenirii și contribuabil la îmbogățirea ei;*
5. *Turismul, activitate avantajoasă pentru comunitățile și țările gazdă;*
6. *Obligațiile participanților la actul de turism;*
7. *Dreptul la turism;*
8. *Libertatea mișcărilor turistice;*
9. *Drepturile lucrătorilor și antreprenorilor în industria turismului;*
10. *Implementarea principiilor Codului global de etică pentru turism.*

În contextul implementării principiilor Codului se accentuează *cooperarea dintre participanții publici și privați*, care trebuie să recunoască rolul instituțiilor internaționale, printre care și OMT, apoi ai organizațiilor neguvernamentale cu competențe în dezvoltarea și promovarea turismului, protecției drepturilor omului, mediului înconjurător și a sănătății, cu respectarea principiilor dreptului internațional.

Activitățile *Comisiei pentru Europa a OMT* sunt orientate spre asistarea statelor membre în dezvoltarea strategiilor în contextul unor piețe turbulente, utilizarea unor instrumente adresate problemelor calității și satisfacției consumatorilor, pregătirea și implementarea programelor referitoare la crearea de valori, la inovarea în tehnologii, în dezvoltarea resurselor umane și în conducere, dezvoltarea capacităților pentru oficialitățile publice, reproiectarea proceselor în sectorul public, produse noi etc.

Cadrul strategic formulat de Consiliul Mondial al Turismului și al Călătoriilor, care asigură funcționarea turismului în interesul tuturor, este publicat sub titlul *Blueprint for new tourism*, document care promovează turismul și călătoriile ca un parteneriat pentru integrarea eforturilor publice și private, având ca și rezultat întâmpinarea nevoilor economiilor, autorităților și comunităților locale, ale căror afaceri se bazează pe recunoașterea turismului și călătoriilor ca o prioritate de vârf de către guverne, afaceri care echilibrează economiile cu oamenii, cultura și mediul, preocuparea comună pentru prosperitate și o creștere pe termen lung.

Propunerile pentru guverne de a facilita dezvoltarea sectorului sunt următoarele:

- planificare turistică pe termen lung la nivel național și regional/local;
- crearea unui mediu de afaceri competitiv care ocolește fiscalitatea generatoare de inflație, garantează transparența și oferă reguli de proprietate corporativă mai atractivă;
- asigurarea fundamentării politicii și a procesului decizional cu statistici și informații de calitate - ducerea unui nou profesionalism, finanțare și coordonare în promovare și marketing, ocupare și nevoi de perfecționare, infrastructură și politică regională/locală; dezvoltarea capitalului uman cerut de sectorul T&C (Turism și Călătorii).

Guvernarea ar trebui să îndrume investițiile în resurse umane prin educație și prin apropierea autorităților cu industria, pentru a facilita planificarea dinainte pentru nevoile viitoare. O rețea online și ușor accesibilă de monitorizare a pieței poate relaționa informații de încredere despre piață, cu datele despre ocupare; liberalizarea comerțului, transporturilor, comunicațiilor, ușurarea barierei din fața călătoriilor și investițiilor; edificarea încrederii consumatorilor și investitorilor față de siguranță și securitate; promovarea diversificării produselor ce extind cererea; planificarea expansiunii turismului durabil în acord cu caracterul culturilor; investiții în progrese tehnologice pentru facilitarea dezvoltării T&C sigure și eficiente, precum sisteme de navigație cu sateliți.

O asemenea agendă permite (în opinia autorilor *Blueprint for new tourism*), exploatarea și suportul oportunităților într-un spectru mai larg al afacerilor T&C, dezvoltând o gamă de produse de calitate, dar totodată asigură ca fluxurile turistice să respecte patrimoniul natural și construit, ca și interesele locale.

Pentru sarcinile sectorului privat *Blueprint* expune următoarele:

- extinderea piețelor în timp ce promovează protecția resurselor naturale, a patrimoniului local și a stilurilor de viață;
- dezvoltarea carierelor profesionale, a educației, a relațiilor de ocupare, promovarea firmelor mai mici, creșterea conștiinței de mediu, contribuția într-o manieră proprie la reducerea distanței dintre bogați și săraci;

- o prestare sensibilă de produse turistice tradiționale și diversificare a produselor care reduc sezonabilitatea și cresc veniturile;
- îmbunătățirea calității produselor și serviciilor turistice și raportului preț - calitate crescând opțiunile consumatorilor;
- convenirea asupra standardelor de calitate și implementarea lor la toate nivelele și în toate domeniile, inclusiv în formarea personalului;
- transferul abilităților din industrie și de bune practici care extind beneficiile în cerc larg și în mod eficient;
- măsurarea din ce în ce mai sofisticată și precisă a activității proprii ai sectorului pentru a fundamenta deciziile strategice în afaceri;
- comunicare mai efektivă între T&C și guvernământ, la nivel strategic și local.

Alături de cele prezentate pentru sectorul guvernamental și cel privat se conturează și o serie de sarcini specifice care impun o cooperare mai largă, dintre acestea putând fi reținute:

- cuplarea bunelor practici din dezvoltarea turismului cu politicile de afaceri regionale, transporturi, resurse umane, mediu, infrastructură și dezvoltare rurală;
- parteneriate public- private pentru pregătirea în comun a unor master-planuri durabile pentru destinații sau regiuni de vacanță întregi, sarcină prea pretențioasă pentru o singură companie sau autoritate de stat;
- crearea proceselor propulsate local pentru consultarea, participarea și beneficiile continue ale interesatilor;
- restructurarea administrațiilor naționale pentru turism ca parteneriate public- private; evitarea pericolelor dezvoltării excesive, neplanificate și constituirea obiectivelor politicii de mediu;
- dezvoltarea resurselor umane și instalarea efectivă a abilităților prin planificare și legislație care evită limitele bazate pe reședință sau alte cerințe;
- colaborarea în exigențele de informații pentru analiza sectorului public și formarea politicilor;
- muncă în comun pentru securitate cu completarea mecanismelor din sectorul privat cu acțiuni din partea autorităților; dezvoltarea încrederii în toate aspectele eforturilor care se întăresc reciproc.

Reformularea Strategiei Lisabona în februarie 2005 a condus la concentrarea eforturilor U.E. asupra găsirii soluțiilor în vederea unei creșteri economice mai puternice și mai durabile și crearea mai multor locuri de muncă de calitate.

În acest context, Comisia Europeană a publicat un nou comunicat în 2006, denumit *O politică înnoită de turism a U.E.: înainte pentru un parteneriat mai puternic pentru turismul european* (A renewed tourism EU policy: towards a stronger partnership for European Tourism. — COM (2006) 134 final / 17.03.2006), în care s-a anunțat elaborarea unui document, Agenda 21 Europeană pentru turism.

Ulterior, pe baza raportului din februarie 2007 a Grupului pentru Turism Durabil, aceeași instituție a lansat un nou comunicat denumit *Agendă pentru un turism european durabil și competitiv* (Agenda for a sustainable and competitive European tourism. - COM (2007) 621 final / 19.10.2007), în care s-au formulat obiectivele pentru asigurarea durabilității turismului european și

provocările legate de atingerea acestui deziderat, cadrul de acțiune, principiile pentru realizarea unui turism competitiv și durabil, rolul și modul de implicare a celor interesați în sectorul turistic și al Comisiei Europene etc.

Principiile stabilite sunt:

- abordare integrată și holistică - luarea în seamă a tuturor impacturilor turismului pe parcursul planificării dezvoltării lui;
- planificare pe termen lung - luarea în seamă a nevoilor generațiilor viitoare, durabilitatea dezvoltării;
- viteză și ritm al dezvoltării adaptate la caracterul, resursele și nevoile comunităților gazdă și destinațiilor;
- implicarea tuturor actorilor interesați în procesul de luare a deciziilor;
- utilizarea celor mai bune cunoștințe accesibile - împărtășirea informațiilor referitoare la tendințele, impacturile, abilitățile necesare turismului în toată Europa;
- minimalizarea și gestiunea riscurilor - principiile precauției, prevenirea unor efecte nedorite prin evaluare preliminară;
- reflectarea impacturilor în costuri - principiul poluatorul plătește, prețurile trebuie să reflecte costurile reale a consumului și producției;
- stabilirea și respectarea unor limite privind solicitarea capacității de suport a locurilor, destinațiilor de primire evitând supraaglomerarea și suprasolicitarea;
- a întreprinde o monitorizare continuă a dezvoltării, bazându-se pe indicatori de durabilitate și intervenție în caz de neconformare.

Aceste principii sunt preluate și integrate în politica turismului U.E., Comisia stabilind rolul propriu și al celor care au interese în sectorul turistic în vederea unirii acțiunilor acestora pentru dezvoltarea turismului.

Agenda ghidează activitățile viitoare ale Comisiei în domeniul turismului și în alte domenii politice care exercită impact asupra turismului și a durabilității lui. Documentul stipulează *patru aspecte importante ale rolului C.E. în domeniul turismului*:

1. Mobilizarea actorilor pentru producerea și diseminarea cunoștințelor din domeniu;
2. Promovarea destinațiilor de excelență;
3. Mobilizarea instrumentelor financiare ale U.E.;
4. Aducerea în prim-plan a durabilității și competitivității în politicile Comisiei Europene.

Un alt aspect al politicii de turism la nivel european este existența și activitatea Comisiei Europene pentru Călătorii (European Travel Commission), o organizație internațională în responsabilitatea căreia intră promovarea Europei ca și destinație turistică pe piețele extraeuropene (America de Nord și Latină, Asia), dezvoltarea sectorului turistic pentru toate țările europene prin cooperarea în domeniul diseminării bunelor practici, a cercetării de piață și promovării turistice. Principalele obiective ale CEC sunt promovarea Europei ca o destinație turistică atractivă, sprijinirea ONT-urilor membri în schimbul de cunoștințe și încurajarea colaborărilor pe multiple planuri, dotarea partenerilor din industrie și alte domenii interesate cu materiale informative și statistici ușor accesibile despre turismul receptor din Europa.

Comitetul regiunilor, prin Comisia pentru dezvoltare durabilă (DEVE), elaborează studii și publicații, inclusiv în domeniul turismului (ex. „Turismul durabil - factor de coeziune între

regiunile europene - Sustainable Tourism as a Factor Among European Regions. CoR Studies e-6/2006, Brussels), care cuprind o serie de recomandări privind formularea politicilor de turism la diferite nivele teritoriale pe baza cerințelor de durabilitate și competitivitate.

Inițiativa „*Capitalele Culturale ale Europei*” este menită să valorifice și să promoveze diversitatea culturală a orașelor Europei, precum și caracteristicile lor comune, în vederea dezvoltării unei identități europene comune. Beneficiile directe ale statutului de capitală europeană sunt investițiile semnificative în infrastructura urbană, regenerare, reabilitarea patrimoniului construit și atragerea unui număr semnificativ de turiști, toate cu efecte pe termen lung.

În anul 2011, Comisia Europeană a publicat *Carta Albă* intitulată „*Foaie de parcurs pentru un spațiu european unic al transporturilor – Către un sistem de transport competitiv și eficient din punct de vedere al resurselor*”. Aceasta prezintă 40 de inițiative concrete privind infrastructura și serviciile de transport de implementat în următorul deceniu. Inițiativele sunt corelate cu următoarele *obiective de atins până în anul 2050*:

- Eliminarea autoturismelor cu combustibili convenționali din orașe;
- Reducerea cu 40% a emisiilor din transportul maritim;
- Trecerea a 50% dintre pasagerii și mărfurile de pe relațiile interurbane de distanță medie de pe modul rutier pe modul feroviar și naval.
- Reducerea în ansamblu cu 60% a emisiilor generate de activitatea de transport.

Se poate așadar observa că, în dimensiunea europeană, la baza direcțiilor de dezvoltare a infrastructurii stau aproape exclusiv concepte legate de protecția mediului. Această abordare este probabil potrivită pentru țări cu o infrastructură de transporturi deja foarte bine dezvoltată, însă este posibil să nu fie potrivită pentru țări cu o infrastructură în general slabă, precum România.

În contextul *Rețelelor Trans Europene de Transport*, Agenția Executivă pentru Dezvoltarea Rețelelor Transeuropene de Transport monitorizează pregătirea și implementarea proiectelor aferente celor 30 de axe prioritare definite în decizia nr. 884/2004/EC.

Inundațiile catastrofale produse în Europa în anul 2002 au determinat o reacție promptă din partea Comisiei Europene pentru Mediu, prin propunerea spre adoptare către Parlamentul European și Consiliul Uniunii Europene, în cadrul *Directivei Cadru privind Apa* (2000/60/EC), a legislației de management al riscului de inundare (12.07.2004 /COM/2004/472). Anul 2007 a adus modificări în ceea ce privește politica viitoare de gestiune a situațiilor de risc de inundare, prin adoptarea unei noi directive - *Directiva 2007/60/CE* a Parlamentului European și a Consiliului din 23 octombrie 2007 privind *evaluarea și gestionarea riscurilor la inundații*. Aceasta se va implementa în fiecare stat membru în trei etape, menite a se finaliza în 2015:

- etapa I – evaluarea preliminară a riscului de inundare în bazinele hidrografice și zonele litorale (până în 2011);
- etapa II – realizarea hărților de hazard și risc de inundare acolo unde, în urma desfășurării activităților cuprinse în etapa I, s-a descoperit existența unei probabilități ridicate de apariție a inundațiilor;
- etapa III – realizarea planurilor de management al riscului de inundare pentru locațiile considerate problematice, care vor include măsuri de reducere a probabilității de inundare și a posibilelor efecte negative asociate viiturilor și revărsărilor (până în 2015).

Politica de coeziune urmărește să consolideze coeziunea economică și socială a Uniunii Europene extinse pentru promovarea dezvoltării durabile, armonioase și echilibrate a comunității. Implementarea politicii de coeziune este realizată prin intermediul a trei obiective:

- convergență;
- competitivitate regională și ocuparea forței de muncă;
- cooperarea teritorială europeană. Aceasta din urmă vizează consolidarea cooperării

transfrontaliere prin inițiative comune locale și regionale, consolidarea cooperării transnaționale prin acțiuni care facilitează dezvoltarea teritorială integrată conform priorităților Comunității Europene, precum și consolidarea cooperării interregionale și a schimbului de experiență.

Obiectivul general al *Programului INTERREG IVC* este să îmbunătățească eficacitatea politicilor de dezvoltare regională în domeniile inovării, economiei cunoașterii, mediului și prevenirii riscurilor și să contribuie la modernizarea economiei și creșterea competitivității Europei.

Obiectivul general al *Programului de Cooperare Transnațională Sud Estul Europei* este să îmbunătățească procesul integrării teritoriale, economice și sociale și să contribuie la coeziune, stabilitate și competitivitate prin dezvoltarea de parteneriate transnaționale și acțiuni comune în domenii de importanță strategică.

Dezvoltarea capacității administrative la nivel european este un deziderat important în ceea ce privește implementarea Strategiei de la Lisabona, care propune obiective concrete legate de îmbunătățirea procesului de legiferare și a politicilor publice cu impact direct asupra dezvoltării economice și creării de noi locuri de muncă. La nivel programatic și declarativ se observă o corelație directă între îmbunătățirea capacității administrative și creșterea calității vieții la nivelul cetățenilor Uniunii Europene.

Guvernarea democratică și eficientă este scopul major al tuturor încercărilor de reformă a administrației publice.

Administrația publică reprezintă un domeniu vast, caracterizat de probleme și abordări diverse, dar și de teme care prezintă o valabilitate perpetuă.

Alături de imaginile „clasice” ale sistemelor administrative și ale modului lor de operare, problema inovației și reformei în domeniul administrației publice a suscitat întotdeauna o dezbateră teoretică și o preocupare practică semnificativă axată în primul rând pe compatibilitatea conceptelor de inovație și administrație publică.

Deseori, administrația este prezentată ca fiind imobilă prin natura sa și incapabilă, în esență, să se adapteze evoluțiilor cerute. Diversele abordări ale reformelor administrative se plasează pe o scală largă, între o percepție pozitivă și o imagine profund negativă a aparatului birocratic.

Un alt element important care trezește interes la nivel european vizează cooperarea teritorială între autoritățile locale, crearea de noi forme de organizare instituțională și de administrație cu scopul de a îmbunătăți calitatea serviciilor publice și de a întări capacitatea acestora pentru a face față concurenței.



2.2 CONTEXTUL NAȚIONAL

La nivel național strategia Europa 2020 este implementată prin intermediul *Programelor Naționale de Reformă* (PNR). Țintele Strategiei Europa 2020 asumate de România sunt:

- rata de ocupare a populației cu vârsta cuprinsă între 20 și 64 de ani de 70%;
- nivelul investițiilor în cercetare și dezvoltare de 2% din PIB-ul României;
- obiectivul 20/20/20 în materie de energie și schimbări climatice:
 - emisiile de gaze cu efect de seră cu 20% sub nivelul înregistrat în 1900
 - 24% din energia produsă să provină din surse regenerabile
 - creșterea cu 19% a eficienței energetice
- rata de părăsire timpurie a școlii sub 11,3%;
- ponderea tinerilor cu vârsta între 30-34 ani, absolvenți ai unei forme de învățământ terțiar, de cel puțin 26,7%
- scăderea numărului de persoane expuse sărăciei cu 580.000.

Poziția României la viitoarea PAC este prezentată detaliat în documentul:

„MEMORANDUM – Poziția preliminară a României privind Comunicarea Comisiei “PAC în perspectiva anului 2020: Cum răspundem provocărilor viitorului legat de alimentație, resurse naturale și teritorii”.

România susține menținerea în termeni reali a valorii sprijinului pentru agricultură în configurația celor 2 piloni complementari.

Referitor la *pilonul I – sistemul de plăți directe și măsurile de piață*, România salută comunicarea comisiei și consideră că aceasta vine în întâmpinarea problemelor economice, sociale și de mediu, cu care se confruntă agricultura și spațiul rural din Uniunea Europeană.

Susținerea fermierilor activi va conduce la diminuarea disparităților dintre statele membre și o alocare corectă a resurselor financiare. În acest sens, este deosebit de important să reconsiderăm definirea fermierului ca „fermier activ”.

România susține ferm idea unei distribuiri echitabile a plăților directe între statele membre. De altfel, România susține ca în viitoarea PAC să nu mai fie menținute actualele discrepanțe, în așa fel încât PAC să nu mai fie o politică cu două viteze. Procesul de phasing-in pentru România și Bulgaria trebuie să se încheie în 2014.

România consideră oportună deschiderea arătată de Comisie pentru susținerea agriculturii la scală mică, prin introducerea unei scheme de sprijin dedicată fermelor mici, aceasta contribuind la consolidarea competitivității și menținerea vitalității zonelor rurale. În acest sens vom susține definirea unor noi criterii de eligibilitate mai simplu de gestionat și mai ușor de implementat.

România nu consideră oportună propunerea Comisiei de introducere a unei limite superioare (plafonare) a nivelului plăților directe alocate fermelor mari. O astfel de măsură nu ar face decât să determine exploatațile mari să se divizeze în ferme mai mici, eligibile, cu efecte asupra competitivității și viabilității lor economice pe termen mediu și lung.

România sprijină măsurile menite să creeze posibilitatea pentru tinerii fermieri să obțină un venit decent, ca o oportunitate a lor de a se implica mai mult în sectorul agricol și pentru

întinerirea acestuia, având în vedere actualul context de îmbătrânire a populației active din agricultură.

România susține menținerea instrumentelor actuale de intervenție pe piață pentru a acționa ca plasă de siguranță în situațiile de criză, precum și căutarea de noi instrumente care să permită menținerea agriculturii U.E. la un nivel competitiv în raport cu țările terțe; continuarea, după 2013, a programelor sectoriale cu un impact deosebit pentru România, precum și a ajutorului specific acordat în prezent conform art. 68 din Regulamentul nr. 73/2009.

Comunicarea CE privind funcționarea lanțului alimentar, puterea de negociere a producătorilor agricoli, relațiile contractuale, necesitatea restructurării și consolidării sectorului de producție, transparența și funcționarea piețelor de produse agricole, vine în întâmpinarea problemelor existente și în România.

Agricultura este vizată și de *Pilonul al doilea – dezvoltarea rurală*. România propune ca agricultura să fie recunoscută ca sector comunitar strategic integrant și activ, cu impact nu doar în asigurarea / furnizarea alimentelor, ci și asupra societății, prin crearea locurilor de muncă și intensificarea activităților non-agricole în mediul rural. Dimensiunea socială a agriculturii este importantă, deoarece acest sector contribuie semnificativ la angajarea forței de muncă în zonele rurale și asigurarea unui nivel de trai echitabil fermierilor.

Realizarea echilibrului dintre sectorul vegetal și animal reprezintă un deziderat al agriculturii românești. Se urmărește creșterea efectivelor și îmbunătățirea raselor de animale pentru carne și lapte. Se dorește creșterea suprafețelor ocupate cu culturi furajere și proteice pentru îmbunătățirea producțiilor animaliere menite, la rândul lor, să încurajeze dezvoltarea de unități de procesare agroalimentară.

Pilonul al doilea – dezvoltarea rurală contribuie la dezvoltarea economică și socială prin dezvoltarea mediului rural, menținerea moștenirii culturale, utilizarea corectă a resurselor naturale și, mai ales prin crearea locurilor de muncă în spațiul rural. În ceea ce privește acțiunile de revizuire a PAC, România susține importanța menținerii unui nivel consistent al bugetului alocat Pilonului II.

Pentru România sunt importante creșterea competitivității, managementul durabil al resurselor naturale și dezvoltarea teritorială echilibrată. Finanțarea acestora trebuie să răspundă nevoilor specifice ale statelor membre, inclusiv prin acordarea unei flexibilități mai mari.

România salută inițiativa Comisiei de a crea pentru noua perioadă de programare pachete de măsuri, prin interconectarea celor existente deja, ca răspuns la nevoile unor zone sau grupuri specifice.

România susține includerea unui pachet destinat sprijinirii micilor fermieri în vederea evitării unor fenomene prezente în România, ca: depopularea, abandonul terenurilor agricole, și creșterea capacității economice a acestora în vederea furnizării de bunuri publice.

Acțiunile asupra cărora trebuie să se concentreze noul pachet adresat micilor fermieri trebuie să vizeze aspecte privind:

- mărirea sprijinului financiar acordat acestora;
- simplificarea condițiilor de accesare a fondurilor;
- stabilirea unor acțiuni specifice pentru promovarea produselor;
- măsuri specifice ce vizează consilierea, consultanța, formarea profesională și creditarea acestei categorii de fermieri;

- dezvoltarea canalelor locale de distribuție, în vederea facilitării accesului direct al consumatorilor la produsele micilor fermieri (agricultură ecologică, produse tradiționale sau locale) și sprijinirea piețelor locale;

- stabilirea unor condiții și cerințe privind standardele minime de realizare a producției și comercializare, adaptate capacității financiare a micilor fermieri.

În ceea ce privește pachetul de măsuri privind gestionarea riscului, România susține continuarea și dezvoltarea măsurilor de inginerii financiare, prin instrumente de asigurare, accesul la credite, garanții, capital social ș.a., acestea reprezentând aspecte esențiale pentru creșterea competitivității sectorului agricol, având în vedere particularitățile acestui sector.

Alte măsuri considerate importante de România:

- susținerea inovației, utilizării metodelor agricole prietenoase față de mediu, precum și a mijloacelor alternative de energie în spațiul rural, pentru a spori eficiența energetică, productivitatea și capacitatea de adaptare a agriculturii la schimbările climatice;

- dezvoltarea spațiului rural, prin continuarea susținerii modernizării infrastructurii și a serviciilor non-agricole pentru îmbunătățirea condițiilor de trai;

- diversificarea acțiunilor sprijinite în cadrul Axei LEADER și creșterea sprijinului financiar.

Potrivit *Planului Național de Dezvoltare 2007 - 2013*, obiectivul global este *Reducerea cât mai rapidă a disparităților de dezvoltare socio-economică între România și statele membre ale U.E.* Pentru atingerea obiectivului general al Planului Național de Dezvoltare au fost stabilite 5 obiective, printre care menționăm:

- creșterea productivității companiilor românești, astfel încât să se apropie de rata medie a productivității în U.E. și încurajarea dezvoltării durabile în conformitate cu nevoile economice și sociale ale României;

- dezvoltarea capitalului uman prin dezvoltarea unei piețe a muncii flexibile, moderne și incluzive, a cărei competitivitate crește prin oferirea oportunităților egale privind învățarea de-a lungul vieții;

- dezvoltarea economiei rurale a României bazată pe cunoaștere și antreprenariat privat, care respectă moștenirea naturală, culturală și istorică;

- accelerarea creșterii economice în acele regiuni rămase în urmă față de media U.E.

Cadrul Strategic Național de Referință 2007 - 2013 și-a propus ca obiectiv general *Reducerea disparităților de dezvoltare economică și socială dintre România și statele membre ale Uniunii Europene prin generarea unei creșteri suplimentare de 15-20% a PIB până în anul 2015*, iar ca obiective specifice:

- dezvoltarea infrastructurii de bază la standarde europene;

- creșterea competitivității pe termen lung a economiei românești;

- dezvoltarea și folosirea mai eficientă a capitalului uman din România;

- consolidarea unei capacități administrative eficiente promovarea dezvoltării teritoriale echilibrate.

În cadrul *Strategiei Naționale pentru Dezvoltare Durabilă a României pentru orizontul de timp 2020, respectiv 2030* obiectivele care privesc dezvoltarea durabilă pentru orizontul de timp 2020 vizează atingerea nivelului mediu actual al țărilor Uniunii Europene la principalii indicatori ai dezvoltării durabile. În ceea ce privește ținta de atins pentru orizontul de timp 2030, Strategia urmărește apropierea semnificativă a României de nivelul mediu din acel an al țărilor membre ale U.E. din punctul de vedere al indicatorilor dezvoltării durabile.

Obiectivul general al *Programului Operațional Regional* constă în sprijinirea unei dezvoltări economice, sociale, echilibrate teritorial și durabile a Regiunilor României, corespunzător nevoilor lor și resurselor specifice, prin concentrarea asupra poliilor urbane de creștere, prin îmbunătățirea condițiilor infrastructurale și ale mediului de afaceri pentru a face din regiunile României, în special cele rămase în urmă, locuri mai atractive pentru a locui, a le vizita, a investi și a munci. Cele cinci axe prioritare stabilite în cadrul POR sunt:

- sprijinirea dezvoltării durabile a orașelor - poli urbane de creștere;
- îmbunătățirea infrastructurii regionale și locale de transport;
- îmbunătățirea infrastructurii sociale;
- sprijinirea dezvoltării mediului de afaceri regional și local;
- dezvoltarea durabilă, promovarea turismului și asistență tehnică.

Obiectivul general al *Programului Operațional Sectorial Creșterea Competitivității Economice* îl constituie creșterea productivității întreprinderilor românești pentru reducerea decalajelor față de productivitatea medie la nivelul Uniunii. Măsurile întreprinse vor genera până în 2015 o creștere medie a productivității de cca. 5,5% anual și vor permite României să atingă un nivel de aproximativ 55% din media U.E. Pentru atingerea acestui obiectiv general s-au propus următoarele obiective specifice:

- consolidarea și dezvoltarea durabilă a sectorului productiv;
- crearea unui mediu favorabil dezvoltării durabile a întreprinderilor;
- creșterea capacității de cercetare dezvoltare (C&D), stimularea cooperării între instituții de cercetare dezvoltare și inovare (CDI) și întreprinderi, precum și creșterea accesului întreprinderilor la CDI;
- valorificarea potențialului tehnologiei informației și comunicațiilor și aplicarea acestuia în sectorul public (administrație) și cel privat (întreprinderi, cetățeni)
- creșterea eficienței energetice și dezvoltarea durabilă a sistemului energetic, prin promovarea surselor regenerabile de energie.

Obiectivul general al *Programului Operațional Sectorial Dezvoltarea Resurselor Umane* este dezvoltarea capitalului uman și creșterea competitivității, prin corelarea educației și învățării pe tot parcursul vieții cu piața muncii și asigurarea de oportunități sporite pentru participarea viitoare pe o piață a muncii modernă, flexibilă și inclusivă a 1.650.000 persoane. În cadrul acestui program au fost stabilite următoarele obiective specifice:

- promovarea calității sistemului de educație și formare profesională inițială și continuă, inclusiv a învățământului superior și a cercetării;
 - promovarea culturii antreprenoriale și îmbunătățirea calității și productivității muncii;
 - facilitarea inserției tinerilor și a șomerilor de lungă durată pe piața muncii;
 - dezvoltarea unei piețe a muncii moderne, flexibile și incluzive;
 - promovarea (re)inserției pe piața muncii a persoanelor inactive, inclusiv în zonele rurale;
- Îmbunătățirea serviciilor publice de ocupare;
- facilitarea accesului la educație și pe piața muncii a grupurilor vulnerabile.

Programul Național de Reformă are ca priorități pentru această perioadă:

- dezvoltarea spiritului antreprenorial al elevilor;
- asigurarea accesului la educație pentru grupurile dezavantajate;
- reabilitarea infrastructurii și îmbunătățirea dotărilor unităților de învățământ din mediul rural și zone dezavantajate;

- elaborarea și implementarea Planului anual de acțiune pentru combaterea părăsirii timpurii a școlii;
- elaborarea planurilor de școlarizare și elaborarea curriculum-ului în învățământul profesional și tehnic pe baza cerințelor pieței muncii;
- formarea cadrelor didactice și a directorilor/directorilor adjuncți de unități de învățământ preuniversitar;
- finalizarea informatizării sistemului de învățământ;
- elaborarea strategiei de învățare pe tot parcursul vieții.

Obiectivul general al *Programului Operațional Sectorial Mediu* constă în reducerea decalajului existent între Uniunea Europeană și România cu privire la infrastructura de mediu atât din punct de vedere cantitativ, cât și calitativ. Aceasta ar trebui să se concretizeze în servicii publice eficiente, cu luarea în considerare a principiului dezvoltării durabile și a principiului „poluatorul plătește”.

Ca și obiective specifice au fost definite următoarele:

- îmbunătățirea calității și a accesului la infrastructura de apă și apă uzată, prin asigurarea serviciilor de alimentare cu apă și canalizare în majoritatea zonelor urbane până în 2015;
- dezvoltarea sistemelor durabile de management al deșeurilor, prin îmbunătățirea managementului deșeurilor și reducerea numărului de zone poluate istoric în minimum 30 de județe până în 2015;
- reducerea impactului negativ cauzat de sistemele de încălzire urbană în cele mai poluate localități până în 2015;
- protecția și îmbunătățirea biodiversității și a patrimoniului natural prin sprijinirea managementului ariilor protejate, inclusiv prin implementarea rețelei Natura 2000;
- reducerea riscului de producere a dezastrelor naturale cu efect asupra populației, prin implementarea măsurilor preventive în cele mai vulnerabile zone până în 2015.

Obiectivul general al *Programului Operațional Sectorial Transport* constă în promovarea în România a unui sistem de transport durabil, care să permită deplasarea rapidă, eficientă și în condiții de siguranță a persoanelor și bunurilor, la servicii de un nivel corespunzător standardelor europene, la nivel național, în cadrul Europei, între și în cadrul regiunilor României. În cadrul acestui program au fost definite următoarele obiective specifice:

- modernizarea și dezvoltarea axelor prioritare TEN-T, cu aplicarea măsurilor necesare pentru protecția mediului înconjurător;
- modernizarea și dezvoltarea rețelelor naționale de transport, în conformitate cu principiile dezvoltării durabile;
- promovarea transportului feroviar, naval și intermodal;
- sprijinirea dezvoltării transportului durabil, prin minimizarea efectelor adverse ale transportului asupra mediului și îmbunătățirea siguranței traficului și a sănătății umane.

Obiectivul general al *Programului Operațional Dezvoltarea Capacității Administrative* este acela de a contribui la crearea unei administrații publice mai eficiente și mai eficace în beneficiul socio-economic al societății românești. Ca și obiective specifice se menționează:

- obținerea unor îmbunătățiri structurale și de proces ale managementului ciclului de politici publice;
- îmbunătățirea calității și eficienței furnizării serviciilor publice, cu accentul pus pe procesul de descentralizare.

Obiectivul general al *Conceptul Strategic de Dezvoltare Teritorială a României 2030 (CSDTR 2030)* este integrarea României în structurile teritoriale europene, prin:

- afirmarea identității regional-continentale;
 - dezvoltarea competitivității;
 - creșterea coeziunii teritoriale;
 - dezvoltarea teritorială durabilă.

Obiectivele specifice ale CSDTR 2030 sunt:

- racordarea teritoriului național la rețeaua europeană și intercontinentală a polilor și coridoarelor de dezvoltare;
- structurarea și dezvoltarea rețelei de localități urbane;
- stimularea solidarității funcționale urban-rural și dezvoltarea rurală adecvată diferitelor categorii de teritorii;
- consolidarea și dezvoltarea rețelei de legături interregional;
- protejarea, dezvoltarea și valorificarea patrimoniului natural și cultural.

În acord cu *Legea 351/2001* cu modificări și completări ulterioare, Conceptul Strategic de Dezvoltare Teritorială România 2030 (CSDTR 2030) integrează rețeaua de localități din România în structura policentrică a U.E., în conexiune cu rețeaua de poli majori în sud-estul Europei (potrivit clasificărilor SPESP, ESPON, PlanetCense etc.):

- Poli metropolitani *MEGA (Zone Metropolitane de Creștere Europene)* cu vocație internațională: București, Timișoara, Constanța, Cluj-Napoca, Iași - peste 300 000 locuitori;
 - Poli naționali *OPUS (Orizont Potențial Urban Strategic)* cu potențial de *Arii Funcționale Urbane* și potențial *MEGA* - peste 250 000 locuitori;
 - Poli supraregionali *OPUS (Orizont Potențial Urban Strategic)* cu potențial de *Arii Funcționale Urbane* - între 50 000 – 250 000 locuitori;
 - Poli regionali *OPUS (Orizont Potențial Urban Strategic)* cu potențial de *Arii Funcționale Urbane* - între 50 000 – 250 000 locuitori;
 - Poli regionali *OPUS (Orizont Potențial Urban Strategic)* cu potențial de *Arii Funcționale Urbane* și cu specificitate funcțională, de exemplu: Alba Iulia, Baia Mare, Râmnicu Vâlcea, Sibiu, Suceava, Tulcea;
 - Poli subregionali - între 30 000 – 50 000 locuitori;
 - Poli locali – sub 20 000 locuitori.

Legătura dintre dezvoltarea teritorială policentrică propusă și prioritatea de competitivitate regională și coeziune teritorială se asigură prin:

A. Rețeaua de poli majori:

- deține și exercită competențe la nivel național, transfrontalier, transnațional (rețeaua de zone metropolitane, poli competitivi);
- dezvoltă cluster economice pe baza avantajelor competitive;
- contribuie la configurarea regiunilor pentru schimbare economică;
- stimulează relația urban - rural;
- contribuie la structurarea regiunilor pentru schimbare economică;
- asigură conectarea rețelei de poli majori la nivel intern, transfrontalier și transnațional.

B. Rețeaua de poli urbani, orașe specializate:

- asigură dezvoltarea funcțiilor specializate;
- asigură valorificarea diversificată și competitivă a capitalului teritorial;
- asigură preluarea presiunilor de dezvoltare asupra polilor majori prin deconcentrarea funcțiilor la nivel teritorial;
- susține dezvoltarea structurii teritoriale a urbanizării.

Planul Național de Amenajare a Teritoriului (PATN) este suportul dezvoltării complexe și durabile inclusiv al dezvoltării regionale a teritoriului și reprezintă contribuția specifică a țării noastre la dezvoltarea spațiului european și premisa înscrierii în dinamica dezvoltării economico-sociale europene. Acesta are următoarele roluri:

- stabilește principiile fundamentale care stau la baza dezvoltării și structurării rețelei de localități, criteriile de definire a localităților urbane și rurale, precum și cele pe baza cărora se poate atribui statutul de municipiu sau oraș;
- ierarhizează localitățile existente pe ranguri (0 - III, pentru localitățile urbane și IV - V pentru localitățile rurale) definite ca expresie a importanței actuale și în perspectiva imediată a fiecărei localități în cadrul rețelei din punct de vedere administrativ, social, economic, cultural etc. în raport cu dimensiunile ariei de influență polarizate și cu nivelul de decizie pe care îl implică în alocarea de resurse;
- reglementează posibilitatea de promovare a acestor localități în rangurile ierarhiei funcționale, stimulându-se competitivitatea între localități, prin crearea posibilităților de trecere a unor localități de la statutul rural la cel urban, de la oraș la municipiu, precum și de la un rang inferior la unul superior, în condițiile satisfacerii indicatorilor stabiliți;
- instituie obligativitatea pentru Guvern și autoritățile publice centrale și locale de a acționa prioritar pentru crearea de dotări cu rol de servire teritorială în zonele lipsite de orașe, pentru sprijinirea și revitalizarea unor zone rurale în care s-au produs scăderi accentuate de populație în perioada 1966 - 1997 și pentru stimularea dezvoltării unor localități din zone care prezintă disfuncționalități de ordin economic, social și de mediu;
- oferă cadrul legal de înființare a zonelor metropolitane constituite prin asociere pe baza parteneriatului voluntar între marile centre urbane (capitala României și municipiile de rangul I) și localitățile urbane și rurale aflate în zona imediată la distanța de până la 30 km între care s-au dezvoltat relații de cooperare pe multiple planuri, în vederea stimulării cooperării intercomunale și a dezvoltării armonioase și echilibrate a acestor teritorii;
- legiferează obligativitatea ca planurile de dezvoltare națională, regionale, inclusiv cele transfrontaliere și de dezvoltare pentru integrare în spațiul U.E., precum și cele sectoriale să fie elaborate pe baza prevederilor secțiunilor planului de amenajare a teritoriului național.

Chiar dacă Guvernul a adoptat, la propunerea Ministerului Dezvoltării Regionale și Turismului, *Legea turismului* în luna martie 2011 (clarificând responsabilitățile autorităților publice centrale și ale celor locale implicate în acest domeniu, precum și unele cerințe obligatorii referitoare la calitatea serviciilor oferite turiștilor, la care se adaugă stabilirea atribuțiilor principale în elaborarea strategiilor și programelor în domeniul turismului, asigurând astfel fluenta în derularea măsurilor, programelor și proiectelor de dezvoltare pe termen mediu și lung în turism), România nu

deține nici în prezent o strategie națională pentru dezvoltarea turismului (legiferată ca atare prin aprobarea Guvernului și a Parlamentului României) care să ofere un cadru legal și concret politicii din domeniul turismului la toate nivelurile. În absența unui asemenea document național, orice inițiativă din domeniu trebuie să se alinieze deocamdată legislației turistice în vigoare.

O serie de repere sunt furnizate în schimb prin intermediul unor studii de specialitate, precum:

→ *Master Planul pentru Dezvoltarea Turismului Național al României 2007 - 2026*, în cadrul căruia sunt prezentate principalele obiective care contribuie la realizarea viziunii propuse în domeniul turismului, și anume: transformarea României într-o destinație turistică de calitate pe baza patrimoniului său natural și cultural care să corespundă standardelor U.E. privind furnizarea produselor și serviciilor, realizarea unei dezvoltări durabile din punct de vedere al mediului sectorului turistic într-un ritm de dezvoltare superior altor destinații turistice din Europa. Prin strategia propusă se dorește dublarea contribuției turismului la PIB și creșterea de 3 ori a veniturilor din turism obținute de autoritățile locale.

Pe plan investițional s-a prevăzut o creștere de 5 % a locurilor de cazare pe perioada 2011 - 2016 și de 17 % pe perioada 2016 - 2021. De asemenea, sunt prezentate modalitățile în care sunt/pot fi cuprinse într-un proces de interconexiune și interdependență toate componentele planificării turismului, incluzând proiecțiile pieței, formarea profesională, impactul economic și social, asigurarea standardelor și direcțiile de proiectare.

Master Planul pentru Turismul Național al României 2007 - 2026 are ca și țintă transformarea României într-o destinație turistică de calitate pe baza patrimoniului său natural și cultural, care să corespundă standardelor U.E. privind furnizarea produselor și serviciilor până în 2013. Printre obiectivele specifice ale Master Planului se numără și cele care se adresează, direct sau indirect, zonelor urbane:

- asigurarea unei dezvoltări durabile a turismului, într-o manieră în care bogățiile sale de mediu, culturale și de patrimoniu să fie în egală măsură apreciate în prezent și păstrate pentru generațiile viitoare;

- dezvoltarea și implementarea anuală a planurilor de marketing a destinației turistice, prin colaborarea mediului public cu cel privat;

- elaborarea permanentă de studii de piață în domeniul turismului;

- crearea unei rețele de centre de informare turistică;

- realizarea unei baze de date a produselor, unităților, evenimentelor și serviciilor turistice;

- mecanisme și subvenții pentru facilitarea investițiilor în turism;

- dezvoltarea planurilor integrate în domeniul turismului;

- dezvoltarea sistemului de educație prevocațională și vocațională pentru sectorul hotelier;

- dezvoltarea stațiilor de cercetare turistică;

- extinderea sistemelor de marcare a obiectivelor turistice și introducerea de rute turistice tematice;

- instruirea și pregătirea muzeelor și monumentelor naționale majore în îmbunătățirea facilităților oferite oaspeților;

- crearea unei baze de date a evenimentelor culturale pentru a facilita promovarea artelor vizuale și auditive, în special festivaluri tradiționale și evenimente folclorice.

→ O serie de studii sectoriale elaborate de către Institutul Național pentru Dezvoltare și Cercetare în Turism: *Studiu privind amenajarea turistică a peșterilor*, *Strategia de*

dezvoltare a turismului balnear, Strategia națională de dezvoltare a ecoturismului în România.

Strategia în domeniul Patrimoniului Cultural Național are la bază ideea că patrimoniul este un factor important pentru păstrarea identității valorilor culturale și naționale, de dezvoltare durabilă, coeziune și incluziune socială, cu atât mai mult cu cât România a devenit stat membru al Uniunii Europene. Prioritățile generale ale Ministerului Culturii și Cultelor privind Patrimoniul Cultural Național:

□ Realizarea evaluării și asigurării bunurilor din patrimoniul cultural național prin Inventarierea Patrimoniului Cultural Național reprezintă fundamentul politicilor publice în domeniul patrimoniului și are drept consecințe implicite cunoașterea și creșterea gradului de protecție al patrimoniului.

□ Codul Patrimoniului Cultural Național va reprezenta sinteza experienței de aproape cinci ani de aplicare a legislației privind protejarea monumentelor istorice și a siturilor arheologice, a patrimoniului cultural național mobil, patrimoniului imaterial, perioade în care legislația existentă a fost modificată și completată, au pus în evidență unele necorelări în definirea unor termeni, denumiri de acte sau documente pe care Ministerul Culturii și Cultelor sau instituțiile sale le emit. Corelarea Codului Patrimoniului Cultural național cu Codul Construcțiilor în domeniul protejării patrimoniului imobil (monumentelor istorice).

□ Realizarea unui amplu program de popularizare a patrimoniului, cu accent deosebit pe categoriile înscrise în diferitele liste ale UNESCO (patrimoniu imobil și cel imaterial) și europene.

Liniile directe la nivel național în domeniul ariilor protejate au fost trasate prin *Strategia Națională și Planul de Acțiune pentru Conservarea Biodiversității 2010 - 2020* (SNPACB).

Strategia națională ia în considerare cele mai noi documente directive la nivel european cum ar fi „Opțiunile pentru o perspectivă și un obiectiv post-2010 în materie de biodiversitate la nivelul U.E.” prin Comunicarea Comisiei către Parlamentul European, Consiliu, Comitetul Economic și Social European și Comitetul Regiunilor nr. 4 final/19.01.2010. Analiza implementării Strategiei U.E. privind conservarea biodiversității a reliefat o serie de rezultate pozitive, dar și o serie de deficiențe.

Biodiversitatea trebuie să fie integrată în toate politicile sectoriale - planificarea exploatării resurselor naturale, exploatarea pădurilor, planificarea dezvoltării agricole și rurale. Trebuie acordată o atenție deosebită și modului de integrare a conservării în acțiunile de dezvoltare și integrarea problematicii biodiversității, trebuie să pornească de la nivel național, dar să se reflecte și la nivel județean și local.

Prin *SNPACB*, România își propune pe termen mediu 2010 - 2020, următoarele direcții de acțiune generale:

Direcția de acțiune 1: Stoparea declinului diversității biologice reprezentată de resursele genetice, specii, ecosisteme și peisaj și refacerea sistemelor degradate până în 2020.

Direcția de acțiune 2: Integrarea politicilor privind conservarea biodiversității în toate politicile sectoriale până în 2020.

Direcția de acțiune 3: Promovarea cunoștințelor, practicilor și metodelor inovatoare tradiționale și a tehnologiilor curate ca măsuri de sprijin pentru conservarea biodiversității ca suport al dezvoltării durabile până în 2020.

Direcția de acțiune 4: Îmbunătățirea comunicării și educării în domeniul biodiversității până în 2020.

Pentru îndeplinirea dezideratelor privind conservarea biodiversității și utilizarea durabilă a componentelor sale urmare a analizei contextului general de la nivel național și a amenințărilor la adresa biodiversității, pentru asigurarea conservării „in-situ” și „ex-situ” și pentru împărțirea echitabilă a beneficiilor utilizării resurselor genetice, au fost stabilite următoarele 10 obiective strategice:

- A. Dezvoltarea cadrului legal și instituțional general;*
- B. Asigurarea coerenței și a managementului eficient al rețelei naționale de arii naturale protejate;*
- C. Asigurarea unei stări de conservare favorabilă pentru speciile protejate;*
- D. Utilizarea durabilă a componentelor diversității biologice*
- E. Conservarea ex-situ;*
- F. Controlul speciilor invasive;*
- G. Accesul la resursele genetice și împărțirea echitabilă a beneficiilor care decurg din utilizarea acestor resurse;*
- H. Susținerea și promovarea cunoștințelor, practicilor și inovațiilor tradiționale;*
- I. Dezvoltarea cercetării științifice și promovarea transferului de tehnologie;*
- J. Comunicarea, educarea și conștientizarea publicului*

Deziderate de la nivel european privind administrația publică au fost traduse la nivel național prin introducerea în cadrul documentelor de strategie privind spațiul administrativ din România a unor obiective vizând procesul de descentralizare și îmbunătățire a calității serviciilor publice.

Una din principalele curențe ale administrației publice românești a constat în managementul deficitar al instituțiilor publice care a fost în principal unul politic neglijându-se importanța planificării și managementului strategic ca instrumente manageriale.

Provocările perioadei următoare cu privire la reforma continuă și eficientă a administrației publice se leagă de crearea unui serviciu public mai transparent, eficient și eficace, de existența unor inițiative de promovare a unei guvernări deschise și de implicarea societății civile în dezvoltarea unei strategii pentru investițiile locale în vederea creșterii economice și a creării de noi locuri de muncă. Totodată, se poate sublinia necesitatea reformării continue și eficiente a administrației publice din România ținând cont de crearea unui cadru normativ cuprinzând principiile pentru o reglementare eficientă.

Programe operaționale disponibile la nivel național în perioada 2014 – 2020

► Programul Operațional Regional 2014 – 2020

Programul Operațional Regional (POR) 2014 - 2020 este succesorul Programului Operațional Regional 2007 - 2013 și unul dintre programele prin care România va putea accesa fondurile europene structurale și de investiții provenite din Fondul European pentru Dezvoltare Regională (FEDR), în perioada 2014 - 2020.

Programul Operațional Regional (POR) 2014 - 2020, gestionat de Ministerul Dezvoltării Regionale și Administrației Publice în calitate de Autoritate de Management, a fost adoptat de Comisia Europeană (CE) pe data de 23 iunie 2015.

Viziunea strategică privind nevoile de dezvoltare cărora trebuie să le răspundă POR 2014 - 2020 are la bază analiza situației economice și sociale a regiunilor României (în Strategia Națională pentru Dezvoltare Regională 2014 - 2020), care a dus la identificarea principalelor probleme:

- ◆ Cercetare - dezvoltare și inovare: transfer limitat al rezultatelor cercetării în piață și nivel scăzut de asimilare a inovării în firme;

- ◆ IMM: sector al IMM-urilor insuficient dezvoltat, cu impact negativ asupra competitivității economiilor regionale. Principalele puncte slabe ale sectorului IMM-urilor, în documentele de programare strategică națională, sunt:

- gradul redus de cultură antreprenorială – reflectat prin densitatea relativ scăzută a afacerilor în toate regiunile;

- reziliența scăzută a noilor afaceri – 2/3 dintre întreprinderile noi dispar de pe piață în primul an de viață;

- ◆ Eficiență energetică: consumuri energetice nesustenabile și potențial de economisire ridicat în infrastructurile publice, inclusiv clădiri publice și clădiri rezidențiale;

- ◆ Mediu: nivel de poluare ridicat în zonele urbane;

- ◆ Dezvoltare urbană: zone urbane degradate, vacante sau neutilizate corespunzător în orașele din România;

- ◆ Resurse de patrimoniu: resurse valoroase de patrimoniu cultural slab valorificate;

- ◆ Turism: potențial turistic valoros, echilibrat distribuit teritorial – alternativă pentru revigorarea zonelor mai puțin dezvoltate/izolate;

- ◆ Infrastructură rutieră: gradul scăzut de accesibilitate al anumitor zone ale țării, care are drept consecință o atractivitate scăzută și investiții extrem de reduse;

- ◆ Infrastructura socială și pentru educație: infrastructurile educaționale, de sănătate și de servicii sociale subdimensionate împiedică incluziunea socială și dezvoltarea capitalului uman;

- ◆ Cadastru: nivel scăzut al înregistrărilor cadastrale, care afectează implementarea politicilor privind dezvoltarea socio-economică a comunităților locale;

- ◆ Capacitate administrativă: nevoia întăririi capacității administrative a Autorității de Management a POR, a Organismelor de Implementare a POR și a beneficiarilor, pentru o bună implementare a POR.

Aceste direcții de acțiune au fost corelate cu direcțiile de acțiune strategică menționate de Comisia Europeană în ceea ce privește finanțarea din Fondurile Europene Structurale și de Investiții, prin Fondul European pentru Dezvoltare Regională în perioada 2014-2020:

- Inovare și cercetare;

- Agenda digitală;

- Sprijin pentru întreprinderile mici și mijlocii (IMM-uri);

- Economie cu emisii reduse de carbon.

POR 2014 – 2020 își propune ca obiectiv general creșterea competitivității economice și îmbunătățirea condițiilor de viață ale comunităților locale și regionale, prin sprijinirea dezvoltării mediului de afaceri, infrastructurii și serviciilor, pentru dezvoltarea durabilă a regiunilor, astfel încât acestea să își poată gestiona în mod eficient resursele și să își valorifice potențialul de inovare și de asimilare a progresului tehnologic.

Aceste obiective sunt traduse în 11 axe prioritare (plus o axă de asistență tehnică), care au în total o alocare estimată de 8,25 miliarde euro, din care 6,7 miliarde de euro reprezintă sprijinul U.E.

prin Fondul European pentru Dezvoltare Regională (FEDR), iar 1,5 miliarde de euro - contribuția națională:

Axa prioritară 1: Promovarea transferului tehnologic

Axa prioritară 2: Îmbunătățirea competitivității întreprinderilor mici și mijlocii

Axa prioritară 3: Sprijinirea tranziției către o economie cu emisii scăzute de carbon

Axa prioritară 4: Sprijinirea dezvoltării urbane durabile

Axa prioritară 5: Îmbunătățirea mediului urban și conservarea, protecția și valorificarea durabilă a patrimoniului cultural

Axa prioritară 6: Îmbunătățirea infrastructurii rutiere de importanță regională

Axa prioritară 7: Diversificarea economiilor locale prin dezvoltarea durabilă a turismului

Axa prioritară 8: Dezvoltarea infrastructurii de sănătate și sociale

Axa prioritară 9: Sprijinirea regenerării economice și sociale a comunităților defavorizate din mediul urban

Axa prioritară 10: Îmbunătățirea infrastructurii educaționale

Axa prioritară 11: Extinderea geografică a sistemului de înregistrare a proprietăților în cadastru și cartea funciară

Axa prioritară 12: Asistență tehnică

► Programul Operațional Capital Uman 2014 – 2020

Programul Operațional Capital Uman (POCU) stabilește prioritățile de investiții, obiectivele specifice și acțiunile asumate de România în domeniul resurselor umane, continuând astfel investițiile realizate prin Fondul Social European în perioada 2007 - 2013 și contribuind, totodată, la atingerea obiectivului general al Acordului de Parteneriat (AP 2014-2020) - implicit al fondurilor Europene Structurale și de Investiții din România și anume, de a reduce disparitățile de dezvoltare economică și socială dintre România și Statele Membre ale U.E. Cu intervenții integrate planificate în domeniul ocupării forței de muncă, al incluziunii sociale și educației, POCU va funcționa ca un mijloc de stimulare a creșterii economice și a coeziunii și va susține atingerea obiectivelor stabilite în cadrul altor provocări de dezvoltare - competitivitate, infrastructură, administrație și guvernare - contribuind la îndeplinirea obiectivelor asumate de România în contextul Strategiei Europa 2020 pentru o creștere inteligentă, durabilă și favorabilă incluziunii.

Axele prioritare ale programului:

Axa Prioritară 1 - Inițiativa locuri de muncă pentru tineri

Suma alocată totală 16T - 230.693.510 euro

Acțiunile planificate în cadrul AP 1 urmează să fie implementate în cele trei regiuni eligibile în care rata șomajului în rândul tinerilor depășește 25%, și anume: *Regiunea Centru* (31,7%), *Regiunea Sud-Est* (31,3%) și *Regiunea Sud Muntenia* (30,2%), regiuni mai puțin dezvoltate în concordanță cu AP 2014 - 2020, Recomandările Specifice de Țară privind combaterea șomajului în rândul tinerilor, Strategia Națională pentru Ocuparea Forței de Muncă 2014 - 2020.

Axa Prioritară 2 - Îmbunătățirea situației tinerilor din categoria NEETs

Suma alocată totală:

- 408.572.233 euro pentru regiunile mai puțin dezvoltate din care 26.535.106 euro rezervă de performanță
- 18.701.987 euro pentru Regiunea București-Ilfov din care

1.253.350 euro rezerva de performanță **Axa Prioritară 3 - Locuri de muncă pentru toți**

Suma alocată totală:

- 1.270.959.911 euro pentru regiunile mai puțin dezvoltate din care 81.309.527 euro rezervă de performanță
- 24.853.622 euro pentru Regiunea București-Ilfov din care 1.688.063 euro rezerva de performanță

Axa Prioritară 4 - Incluziunea socială și combaterea sărăciei

Suma alocată totală:

- 1.047.023.965 euro pentru regiunile mai puțin dezvoltate din care 65.852.595 euro rezervă de performanță
- 63.168.893 euro pentru Regiunea București-Ilfov din care 4.118.209 euro rezerva de performanță

Axa Prioritară 5 - Dezvoltare locală plasată sub responsabilitatea comunității (DLRC)

Suma alocată totală:

- 206.392.106 euro pentru regiunile mai puțin dezvoltate din care 13.287.556 euro rezervă de performanță
- 5.586.112 Euro pentru Regiunea București - Ilfov din care 364.329 euro rezervă de performanță

Axa Prioritară 6 - Educație și competențe

Suma alocată totală:

- 1.393.631.965 Euro pentru regiunile mai puțin dezvoltate din care 89.680.233 Euro rezervă de performanță
- 85.004.079 Euro pentru Regiunea București - Ilfov din care 5.526.743 Euro rezerva de performanță

Axa Prioritară 7 - Asistență Tehnică

Suma alocată totală:

- 286.276.051 Euro pentru regiunile mai puțin dezvoltate
- 18.590.933 Euro pentru Regiunea București - Ilfov

► **Programul Operațional Capacitate Administrativă (POCA) 2014 – 2020**

POCA va promova crearea unei administrații publice moderne, capabilă să faciliteze dezvoltarea socio-economică, prin intermediul unor servicii publice competitive, investiții și reglementări de calitate, contribuind astfel la atingerea obiectivelor Strategiei Europa 2020. Pentru a putea îndeplini acest rol, administrația publică are nevoie de resurse umane competente și bine gestionate, un management eficient și transparent al utilizării resurselor, o structură instituțional-administrativă adecvată, precum și de proceduri clare, simple și predictibile de funcționare.

O astfel de administrație trebuie să fie capabilă să ofere decidenților politici instrumentele necesare fundamentării și implementării unor politici publice în interesul cetățenilor. Optimizarea administrației este o condiție importantă pentru punerea în aplicare a oricărei schimbări structurale către o creștere inteligentă, durabilă și favorabilă incluziunii.

POCA 2014-2020 se adresează tuturor celor 8 regiuni de dezvoltare ale României. În cadrul Programului vor putea obține finanțare următoarele tipuri de beneficiari: autorități și instituții publice centrale, autorități administrative autonome, ONG-uri, parteneri sociali, instituțiile de învățământ superior acreditate și de cercetare, Academia Română, autorități și instituții publice locale de la nivelul județelor și municipiilor, autorități și instituții publice locale beneficiare ITI, instituțiile din sistemul judiciar.

Alocarea financiară a programului din Fondul Social European pentru perioada 2014-2020 este de 553,19 milioane de euro. Bugetul POCA 2014-2020 este structurat pe 3 axe prioritare, după cum urmează:

- Administrație publică și sistem judiciar eficiente, cu o alocare financiară de 326,38 de milioane de euro (59%);
- Administrație publică și sistem judiciar accesibile și transparente, cu o alocare financiară de 187,69 de milioane de euro FSE (33,93%);
- Asistență tehnică, cu o alocare financiară de 39,11 de milioane de euro (7,07%).

Axa prioritară 1 - Administrație publică și sistem judiciar eficiente

Obiectivul specific 1.1 - Dezvoltarea și introducerea de sisteme și standarde comune în administrația publică ce optimizează procesele decizionale orientate către cetățeni și mediul de afaceri în concordanță cu SCAP

Exemple de acțiuni:

- Planificarea strategică și bugetarea pe programe la nivel central
- Dezvoltarea de sisteme și instrumente de management
- Îmbunătățirea politicilor publice și creșterea calității reglementărilor
- Simplificarea procedurilor administrative și reducerea birocrăției pentru cetățeni și mediul de afaceri prin simplificarea poverii administrative ce afectează mediul de afaceri și simplificarea procedurilor administrative pentru cetățeni
- Măsuri pentru susținerea ONG-urilor și a partenerilor sociali
- Dezvoltarea competențelor și cunoștințelor personalului din autoritățile și instituțiile publice (inclusiv decidenți politici)

Obiectivul Specific 1.2 - Dezvoltarea și implementarea de politici și instrumente unitare și moderne de management al resurselor umane

Exemple de acțiuni:

- Cadru legal și instituțional privind managementul resurselor umane
- Instrumente moderne de management al resurselor umane pentru creșterea profesionalismului și a atractivității administrației publice

Obiectivul Specific 1.3 - Dezvoltarea și implementarea de sisteme standard și instrumente moderne și eficiente de management la nivelul instituțiilor din sistemului judiciar

Exemple de acțiuni:

- Sistem de management strategic și operațional, integrat, prin care să fie asigurate deciziile cheie ce privesc administrarea justiției
- Capacitate instituțională consolidată la nivelul sistemului judiciar pentru creșterea performanței instituționale, inclusiv pentru continuarea punerii în aplicare a noilor coduri

Obiectivul Specific 1.4 - Creșterea transparenței și responsabilității sistemului de achiziții publice în vederea aplicării unitare a normelor și procedurilor de achiziții publice și reducerea neregurilor în acest domeniu

Exemple de acțiuni:

Măsuri care urmăresc să îmbunătățească cadrul legal și instituțional în domeniul achizițiilor publice

Sprijin pentru măsuri care să vizeze îmbunătățirea pregătirii și managementului procedurilor de achiziții publice, și asigurarea executării corecte a contractelor

Dezvoltarea competențelor și cunoștințelor personalului din autoritățile și instituțiile publice (inclusiv decidenți politici)

Axa prioritară 2 - Administrație publică și sistem judiciar accesibile și transparente

Obiectivele specifice ale axei prioritare 2 vor sprijini susținerea unui management performant la nivelul autorităților și instituțiilor publice locale, creșterea transparenței, eticii și integrității la nivelul autorităților și instituțiilor publice, precum și îmbunătățirea accesului și a calității serviciilor furnizate de sistemul judiciar, inclusiv prin asigurarea unei transparențe și integrități sporite la nivelul acestuia.

Obiectivul Specific 2.1 - Introducerea de sisteme și standarde comune în administrația publică locală ce optimizează procesele orientate către beneficiari în concordanță cu SCAP

Exemple de acțiuni:

Planificare strategică și financiară

Sprijinirea introducerii de instrumente, procese de management la nivel local

Măsuri pentru susținerea organizațiilor non-guvernamentale și a partenerilor sociali

Dezvoltarea abilităților personalului din autoritățile și instituțiile publice locale (inclusiv a factorilor de decizie la nivel politic)

Obiectivul Specific 2.2 - Creșterea transparenței, eticii și integrității în cadrul autorităților și instituțiilor publice

Exemple de acțiuni:

Măsuri de creștere a transparenței în administrația publică

Mecanisme administrative (audit, control, control managerial intern)

Capacitatea administrativă de a preveni și a reduce corupția

Educație anticorupție

Obiectivul Specific 2.3 - Asigurarea unei transparențe și integrități sporite la nivelul sistemului judiciar în vederea îmbunătățirii accesului și a calității serviciilor furnizate la nivelul acestuia.

Exemple de acțiuni:

Consolidarea planurilor de formare a personalului din sistemul judiciar raportat la noul cadru legislativ și evoluția practicii judiciare.

Elaborarea de materiale suport pentru formare precum ghiduri, manuale, instrumente IT (e-learning, sisteme audio-video, aplicații mobile etc.) etc.;

Organizarea de conferințe, seminarii, stagii de formare și specializare pentru formarea profesională a personalului de la nivelul sistemului judiciar și a practicienilor dreptului

Dezvoltarea și aplicarea de politici îmbunătățite de acordare a asistenței juridice, de evaluare a calității și monitorizare a asistenței.

Organizarea de campanii de informare, educație juridică și conștientizare

Dezvoltarea și diversificarea paletelor de servicii de consiliere și asistență juridică adecvate nevoilor cetățeanului

Promovarea și consolidarea metodelor alternative de soluționare a litigiilor prin derularea de campanii de informare a justițiabililor și magistraților, acțiuni de formare a practicienilor;

Îmbunătățirea activității de executare a hotărârilor judecătorești

Dezvoltarea sistemelor informatice necesare asigurării unui grad sporit de transparență și accesibilitate a serviciilor furnizate de sistemul judiciar

Axa prioritară 3 - Asistență tehnică

Scopul măsurilor vizate prin intermediul axei prioritare 3 este de a sprijini punerea în aplicare a structurilor necesare și a capacității administrative care sunt esențiale pentru atingerea obiectivelor definite, fiind condiții prealabile pentru implementarea eficientă și cu succes a PO CA. Asistența tehnică va avea ca scop, de asemenea, să sprijine continuu procesele de management, pregătirea, punerea în aplicare, monitorizarea, evaluarea, managementul financiar, publicitatea, controlul și protejarea intereselor financiare ale Uniunii Europene și cele naționale, urmărind atingerea obiectivelor programului operațional.

Exemple de acțiuni: Asigurarea suportului necesar Autorității de Management pentru implementarea diferitelor etape ale POCA;

Activități de publicitate și informare specifice POCA

► Programul Operațional Infrastructura Mare 2014 – 2020

Programul Operațional Infrastructura Mare (POIM) a fost elaborat pentru a răspunde nevoilor de dezvoltare ale României identificate în Acordul de Parteneriat 2014 - 2020 și în acord cu Cadrul Strategic Comun și Documentul de Poziție al serviciilor Comisiei Europene. Strategia POIM este orientată spre obiectivele Strategiei Europa 2020, în corelare cu Programul Național pentru Reformă și cu Recomandările Specifice de Țară, concentrându-se asupra creșterii durabile prin promovarea unei economii bazate pe consum redus de carbon prin măsuri de eficiență energetică și promovare a energiei verzi, precum și prin promovarea unor moduri de transport prietenoase cu mediul și o utilizare mai eficientă a resurselor.

Prioritățile de finanțare stabilite prin POIM contribuie la realizarea obiectivului general al Acordului de Parteneriat prin abordarea directă a două dintre cele cinci provocări de dezvoltare identificate la nivel național: Infrastructura și Resursele. POIM finanțează activități din patru sectoare: infrastructura de transport, protecția mediului, managementul riscurilor și adaptarea la schimbările climatice, energie și eficiență energetică, contribuind la Strategia Uniunii pentru o creștere inteligentă, durabilă și favorabilă incluziunii.

POIM beneficiază de o alocare financiară de cca. 11,8 mld. Euro, din care:

6,94 mld. Euro Fond de Coeziune

2,48 mld. Euro Fond European de Dezvoltare Regională

2,46 mld. Euro Cofinanțare

În vederea atingerii obiectivelor propuse, în cadrul POIM au fost stabilite 8 Axe Prioritare:

Axa Prioritară 1 - Îmbunătățirea mobilității prin dezvoltarea rețelei TEN-T și a metroului

Suma alocată - 3.404.255.320,00 euro

Obiective specifice:

1.1 Creșterea mobilității prin dezvoltarea transportului rutier pe rețeaua rutieră TEN-T centrală

1.2 Creșterea mobilității pe rețeaua feroviară TEN-T centrală

1.3 Creșterea gradului de utilizare a căilor navigabile și a porturilor situate pe rețeaua TEN-T centrală

1.4 Creșterea gradului de utilizare a transportului cu metroul în București-Ilfov

Axa Prioritară 2 - Dezvoltarea unui sistem de transport multimodal, de calitate, durabil și eficient

Suma alocată - 1.702.734.954,00 euro

Obiective specifice:

2.1 Creșterea mobilității pe rețeaua rutieră TEN-T globală

2.2 Creșterea accesibilității zonelor cu o conectivitate redusă la infrastructura rutieră a TEN-T

2.3 Creșterea gradului de utilizare sustenabilă a aeroporturilor

2.4 Creșterea volumului de mărfuri tranzitate prin terminale intermodale și porturi

2.5 Creșterea gradului de siguranță și securitate pe toate modurile de transport și reducerea impactului transporturilor asupra mediului

2.6 Reducerea timpului de staționare la punctele de comunicare transnațională

2.7 Creșterea sustenabilității și calității transportului feroviar

Axa Prioritară 3 - Dezvoltarea infrastructurii de mediu în condiții de management eficient al resurselor

Suma alocată - 2.892.443.785,00 euro

Obiective specifice:

3.1 Reducerea numărului depozitelor neconforme și creșterea gradului de pregătire pentru reciclare a deșeurilor în România

3.2 Creșterea nivelului de colectare și epurare a apelor uzate urbane, precum și a gradului de asigurare a alimentării cu apă potabilă a populației

Axa Prioritară 4 - Protecția mediului prin măsuri de conservare a biodiversității, monitorizarea calității aerului și decontaminare a siturilor poluate istoric

Suma alocată - 425.531.915,00 euro

Obiective specifice:

4.1 Creșterea gradului de protecție și conservare a biodiversității și refacerea ecosistemelor degradate

4.2 Creșterea nivelului de evaluare și monitorizare a calității aerului la nivel național prin dezvoltarea instrumentelor de monitorizare

4.3 Reducerea suprafețelor poluate istoric

Axa Prioritară 5 - Promovarea adaptării la schimbările climatice, prevenirea și gestionarea riscurilor
Suma alocată - 478.723.404,00 euro

Obiective specifice:

5.1 Reducerea efectelor și a pagubelor asupra populației cauzate de fenomenele naturale asociate principalelor riscuri accentuate de schimbările climatice, în principal de inundații și eroziune costieră

5.2 Creșterea nivelului de pregătire pentru o reacție rapidă și eficientă la dezastre a echipajelor de intervenție

Axa Prioritară 6 - Promovarea energiei curate și eficienței energetice în vederea susținerii unei economii cu emisii scăzute de carbon

Suma alocată - 197.329.787,00 euro

Obiective specifice:

6.1 Creșterea producției de energie din resurse regenerabile mai puțin exploatate (biomasă, biogaz, geotermal)

6.2 Reducerea consumului de energie la nivelul consumatorilor industriali

6.3 Reducerea consumului mediu de energie electrică la nivelul locuințelor

6.4 Creșterea economiilor în consumul de energie primară produsă prin cogenerare de înaltă eficiență

Axa Prioritară 7 - Creșterea eficienței energetice la nivelul sistemului centralizat de termoficare în orașele selectate

Suma alocată - 249.478.723,00 euro

Obiective specifice:

7.1 Creșterea eficienței energetice în sistemele centralizate de transport și distribuție a energiei termice în orașele selectate

7.2 Creșterea eficienței energetice în sistemul centralizat de furnizare a energiei termice în Municipiul București

Axa Prioritară 8 - Sisteme inteligente și sustenabile de transport al energiei electrice și gazelor naturale

Suma alocată - 68.026.596.00 euro

Obiective specifice:

8.1 Creșterea capacității Sistemului Energetic Național pentru preluarea energiei produse din resurse regenerabile

8.2 Creșterea gradului de interconectare a Sistemului Național de Transport a gazelor naturale cu alte state vecine

► **Programul Operațional Asistență Tehnică 2014 – 2020**

Programul Operațional Asistență Tehnică (POAT) 2014 - 2020 are drept scop asigurarea unui proces de implementare eficientă și eficace a Fondurilor Europene Structurale și de Investiții în România în conformitate cu principiile și regulile de parteneriat, programare, evaluare, comunicare, management, inclusiv management financiar, monitorizare și control, pe baza responsabilităților împărțite între Statele Membre și Comisia Europeană.

Obiectivul global al POAT 2014 - 2020 este de a asigura capacitatea și instrumentele necesare pentru o eficientă coordonare, gestionare și control al intervențiilor finanțate din Fondurile Europene Structurale și de Investiții, precum și o implementare eficientă, bine orientată și corectă a POAT, Programului Operațional Infrastructură Mare (POIM) și a Programului Operațional Competitivitate (POC).

Programul se bazează pe cadrul general descris de prevederile Acordului de Parteneriat iar abordarea strategică POAT este corelată cu documentele strategice relevante la nivel european și național, respectiv cu prevederile specifice domeniului de AT reieșite din Strategia Europa 2020, Planul Național de Reformă 2013-2014, precum și cu Strategia pentru consolidarea capacității administrației publice din România 2014-2020.

POAT 2014-2020 fiind proiectat să răspundă prevederilor Regulamentului 1303/2013 stipulate la Art. 59, va oferi sprijin pentru: pregătire, gestionare, monitorizare, evaluare, informare și comunicare, colaborare în rețea, soluționare a reclamațiilor, control și audit.

POAT 2014-2020 este proiectat ținând cont de noua arhitectură a sistemului de coordonare, gestionare și control al FESI, cu patru autorități de management în cadrul MFE și își propune să sprijine aspectele orizontale pentru toate PO finanțate din FESI, iar pentru cele trei programe finanțate din FEDR/FC aflate în directă gestionare a MFE (POIM, POC și POAT), să acorde asistență aspectelor specifice implementării acestora. POAT a fost aprobat de către Comisia Europeană în data de 18.12.2014.

Axe prioritare ale programului:

Axa prioritară 1 „Întărirea capacității beneficiarilor de a pregăti și implementa proiecte finanțate din FESI și diseminarea informațiilor privind aceste fonduri”;

Suma alocată:

- 73.839.812,00 Euro pentru regiunile mai puțin dezvoltate
- 4.795.200,00 Euro pentru Regiunea București – Ilfov (regiune mai dezvoltată)

Obiective specifice:

Obiectivul specific 1.1 Întărirea capacității beneficiarilor de proiecte finanțate din FESI de a pregăti și implementa proiecte

Obiectivul specific 1.2 Asigurarea transparenței și credibilității FESI și a rolului Politicii de Coeziune a UE

Axa prioritară 2 „Sprijin pentru coordonarea, gestionarea și controlul FESI”

Suma alocată:

- 60.424.471,00 euro pentru regiunile mai puțin dezvoltate
- 3.924.000,00 euro pentru Regiunea București-Ilfov (regiune mai dezvoltată)

Obiective specifice:

Obiectivul specific 2.1 Îmbunătățirea cadrului de reglementare, strategic și procedural pentru coordonarea și implementarea FESI

Obiectivul specific 2.2 Dezvoltarea și menținerea unui sistem informatic funcțional și eficient pentru FSC, precum și întărirea capacității utilizatorilor săi

Axa prioritară 3 „Creșterea eficienței resurselor umane implicate în sistemul de coordonare, gestionare și control al FESI în România”

Suma alocată:

- 101.630.588,00 Euro pentru regiunile mai puțin dezvoltate
- 6.599.949,00 Euro pentru Regiunea București-Ilfov (regiune mai dezvoltată)

Obiectivul specific 3.1 *Dezvoltarea unei politici îmbunătățite a managementului resurselor umane care să asigure stabilitatea, calificarea și motivarea adecvată a personalului care lucrează în cadrul sistemului de coordonare, gestionare și control al FESI.*

► Programul Operațional Competitivitate 2014 – 2020

Programul Operațional Competitivitate (POC) susține investiții menite să răspundă nevoilor și provocărilor legate de nivelul redus al competitivității economice, în special în ceea ce privește sprijinul insuficient pentru cercetare, dezvoltare și inovare (CDI) și infrastructura subdezvoltată de TIC și implicit servicii slab dezvoltate, poziționându-se astfel ca un factor generator de intervenții orizontale în economie și societate, de natură să antreneze creștere și sustenabilitate.

Alăturarea celor doi vectori – Cercetare - Dezvoltare - Inovare și Tehnologia Informației și a Comunicațiilor – în cadrul aceluiași program operațional este justificată strategic de rolul multiplicator al acestor domenii și de sprijinul direct prin care acestea contribuie la obiectivele de specializare inteligentă și promovează noi oportunități de creștere, în special într-un număr limitat de domenii prioritare concentrate pe avantajele comparative ale României. Investițiile dedicate consolidării cercetării, dezvoltării tehnologice și a inovării ale POC le continuă pe cele începute în perioada 2007 - 2013, ale căror rezultate deja încep să devină vizibile, dar sunt mai mult orientate către implicarea sectorului privat în activități de CDI, stimularea parteneriatelor între sistemul public de cercetare și actorii privați, orientarea către piață și transferul tehnologic și o mai mare expunere a cercetării românești pe plan internațional. Proiecte majore, precum Extreme Light Infrastructure - Nuclear Physics (ELI-NP) sau Centrul Internațional de Studii Avansate privind Sistemele Fluviu-Deltă-Mare (DANUBIUS – RI) vor fi de asemenea finanțate prin POC.

Îmbunătățirea accesului, a utilizării și creșterea calității TIC se va realiza prin intervenții orizontale în sectorul privat și în procesele de guvernare, în special prin promovarea unei abordări a serviciilor publice electronice centrate pe evenimente din viața cetățenilor și întreprinderilor (Life Events). Totodată, sunt promovate măsuri de îmbunătățire a infrastructurii specifice TIC pentru educație, incluziune, sănătate și cultură, sunt încurajate investițiile în e-comerț și dezvoltarea inovării prin clustere/poli TIC și este finanțată dezvoltarea infrastructurii din ceea ce privește Accesul și Rețelele de Generație Viitoare (NGA/NGN), ca fiind unul dintre obiectivele-cheie de performanță pentru punerea în aplicare a Agendei Digitale.

Pachetul financiar total pentru programul operațional este stabilit la suma de 1.329.787.234 euro, ea urmând să fie asigurată din următoarele linii bugetare specifice:

1.080.699.494 euro (FEDR — Regiuni mai puțin dezvoltate);

249.087.740 euro (FEDR — Regiuni mai dezvoltate).

Axa Prioritară 1 - Cercetare, dezvoltare tehnologică și inovare în sprijinul competitivității economice și dezvoltării afacerilor

Suma alocată:

716.309.236,00 euro pentru regiunile mai puțin dezvoltate din care

43.884.366 euro rezervă de performanță

177.551.724,00 euro pentru Regiunea București-Ilfov (regiune mai dezvoltată) din care

14.322.208 euro rezerva de performanță

Priorități de Investiții

1.1. Promovarea investițiilor în C&I, dezvoltarea de legături și sinergii între întreprinderi, centrele de cercetare și dezvoltare și învățământul superior, în special promovarea investițiilor în dezvoltarea de produse și de servicii, transferul de tehnologii, inovarea socială, ecoinovarea și aplicațiile de servicii publice, stimularea cererii, crearea de rețele și de grupuri și inovarea deschisă prin specializarea inteligentă, precum și sprijinirea activităților de cercetare tehnologică și aplicată, liniilor pilot, acțiunilor de validare precoce a produselor, capacităților de producție avansate și de primă producție, în special în domeniul tehnologiilor generice esențiale și difuzării tehnologiilor de uz general

1.2. Îmbunătățirea infrastructurilor de cercetare și inovare (C&I) și a capacităților pentru a dezvolta excelența în materie de C&I și promovarea centrelor de competență, în special a celor de interes european, prin conectarea acestora cu structuri existente sau emergente de clusterizare care urmăresc inovarea și dezvoltarea economică, într-un mod care răspunde nevoilor de dezvoltare în care sunt interesate comunitățile în care acestea se dezvoltă

Axa Prioritară 2 - Tehnologia Informației și Comunicației (TIC) pentru o economie digitală competitivă

Suma alocată:

555.101.935,00 euro pentru regiunile mai puțin dezvoltate

(34.008.072 euro rezervă de performanță)

75.097.813,00 euro pentru Regiunea București-Ilfov, regiune mai dezvoltată (4.552.434

euro rezerva de performanță)

Priorități de Investiții

2.1. Extinderea conexiunii în bandă largă și difuzarea rețelelor de mare viteză, precum și sprijinirea adoptării tehnologiilor emergente și a rețelelor pentru economia digitală; incluziune digitală, cultură online și e-sănătate

2.2. Dezvoltarea produselor și serviciilor TIC, a comerțului electronic și a cererii de TIC;

2.3. Consolidarea aplicațiilor TIC pentru guvernare electronică, e-learning

► **Programul Operațional Ajutorarea Persoanelor Dezavantajate**

Programul Operațional Ajutorarea Persoanelor Defavorizate (PO AD) sprijină distribuirea de alimente și asistență materială de bază pentru persoanele cele mai defavorizate la care se face referire în Regulamentul U.E. nr. 223/2014 (art. 2(5)) al Parlamentului European și al Consiliului din 11 martie 2014 privind Fondul European de Ajutor Destinat celor mai Defavorizate Persoane.

► **Programul Operațional pentru Pescuit și Afaceri Maritime (POPAM)**

Programul este conceput pentru a sprijini dezvoltarea pescuitului și acvaculturii din România în perioada 2014 - 2020. POPAM 2014 - 2020 va sprijini dezvoltarea prin abordarea următoarelor obiective specifice:

1.1 Reducerea impactului pescuitului asupra mediului, inclusiv evitarea și reducerea, în măsura posibilităților, a capturilor nedorite.

1.4 Creșterea competitivității și a viabilității întreprinderilor din domeniul pescuitului, inclusiv a flotei costiere la scară mică și îmbunătățirea siguranței sau a condițiilor de lucru.

1.5 Furnizarea de sprijin privind consolidarea dezvoltării tehnologice și inovării, inclusiv a creșterii eficienței energetice, și a transferului de cunoștințe.

2.2 Sporirea competitivității și a viabilității întreprinderilor din sectorul acvaculturii, inclusiv îmbunătățirea siguranței sau a condițiilor de lucru, în special ale IMM-urilor.

2.3 Protejarea și refacerea biodiversității acvatice și îmbunătățirea ecosistemelor legate de acvacultură și promovarea unei acvaculturi eficiente din punctul de vedere al utilizării resurselor.

2.4 Promovarea acvaculturii cu un nivel ridicat al protecției mediului înconjurător și promovarea sănătății animalelor, precum și a siguranței și sănătății publice.

3.1 Îmbunătățirea și furnizarea de cunoștințe științifice și îmbunătățirea colectării și gestionării datelor.

3.2 Asigurarea sprijinului pentru monitorizare, control și aplicare, consolidarea capacității instituționale și a eficienței administrației publice, fără creșterea sarcinilor administrative

4.1 Promovarea creșterii economice, a incluziunii sociale și a creării de locuri de muncă și furnizarea de sprijin pentru creșterea șanselor de angajare și a mobilității forței de muncă în 16 cadrul comunităților costiere și interioare, dependente de pescuit și acvacultură, inclusiv diversificarea.

5.1 Îmbunătățirea organizațiilor de piață pentru produselor de pescuit și acvacultură

5.2 Încurajarea investițiilor în sectoarele de marketing și procesare

6.1. Dezvoltarea și implementarea Politicii Maritime Integrate

Programul Național de Dezvoltare Rurală 2014 – 2020

Programul Național de Dezvoltare Rurală 2014 – 2020 (PNDR) este programul prin care se acordă fonduri nerambursabile de la Uniunea Europeană și Guvernul României pentru dezvoltarea economico – socială a spațiului rural din România.

PNDR răspunde la trei dintre provocările de dezvoltare stabilite prin Acordul de Parteneriat:



Prin PNDR vor fi finanțate 14 măsuri de dezvoltare rurală cu o alocare financiară de 9,363 mld euro din care 8,015 mld FEADR (Fondul European Agricol pentru Dezvoltare Rurală) și 1,347 mld contribuție națională.

PNDR (finanțat din FEADR) susține dezvoltarea strategică a spațiului rural prin abordarea strategică a următoarelor obiective strategice:

OS 1 Restructurarea și creșterea viabilității exploatațiilor agricole

OS 2 Gestionarea durabilă a resurselor naturale și combaterea schimbărilor climatice

OS 3 Diversificarea activităților economice, crearea de locuri de muncă, îmbunătățirea infrastructurii și serviciilor pentru îmbunătățirea calității vieții în zonele rurale

Principalele priorități de dezvoltare rurală pentru perioada de programare 2014 - 2020:

- ▶ Modernizarea și creșterea viabilității exploatațiilor agricole prin consolidarea acestora, deschiderea către piață și procesare a produselor agricole;
- ▶ Încurajarea întineririi generațiilor de agricultori prin sprijinirea instalării tinerilor fermieri;
- ▶ Dezvoltarea infrastructurii rurale de bază ca condiție pentru atragerea investițiilor în zonele rurale și crearea de noi locuri de muncă și implicit la dezvoltarea spațiului rural.
- ▶ Încurajarea diversificării economiei rurale prin promovarea creării și dezvoltării IMM-urilor în sectoarele nonagricole din mediul rural;
- ▶ Promovarea sectorului pomicol, ca sector cu nevoi specifice, prin intermediul unui subprogram dedicate;
- ▶ Încurajarea dezvoltării locale plasate în responsabilitatea comunității prin intermediul abordării LEADER. Competența transversală a LEADER îmbunătățește competitivitatea, calitatea vieții și diversificarea economiei rurale, precum și combaterea sărăciei și excluderii sociale.

Pentru realizarea obiectivului strategic 1, prin măsurile PNDR vor fi finanțate următoarele categorii de intervenție:

- Înființarea, extinderea și modernizarea dotărilor la nivel de fermă (clădiri, drumuri de acces, irigații, tehnologii de reducere a poluării și producție de energie din surse regenerabile, facilități de depozitare, comercializare și procesare, inclusiv în contextul lanțurilor scurte, etc.);
- Investiții în procesare și comercializare, inclusiv în eficiență energetică, marketing, depozitare, condiționare, adaptare la standarde, etc;
- Sprijin pentru restructurarea fermelor, în special a celor mici, și întinerirea generațiilor de fermieri;
- Gestionarea riscurilor în sectorul agro-alimentar;
- Activități consiliere și formare, realizate inclusiv prin intermediul grupurilor de producători.

Pentru realizarea obiectivului strategic 2, prin măsurile PNDR vor fi finanțate următoarele categorii de intervenție:

- Acțiuni de împădurire a terenurilor agricole și neagricole, precum și realizarea perdelelor forestiere pe aceste terenuri;
- Plăți compensatorii fermierilor care își asumă în mod voluntar angajamente de agro-mediu;
- Plăți compensatorii fermierilor care se angajează în mod voluntar să adopte sau să mențină practici și metode specifice agriculturii ecologice;
- Plăți compensatorii fermierilor care se angajează în mod voluntar să continue activitatea în zonele desemnate ca zone care se confruntă cu constrângeri naturale sau cu alte constrângeri specifice.

Pentru realizarea obiectivului strategic 3, prin măsurile PNDR vor fi finanțate următoarele categorii de intervenție:

- Sprijin pentru realizarea de investiții pentru microîntreprinderi și întreprinderi mici non-agricole în zonele rurale;
- Îmbunătățirea infrastructurii locale (sisteme de alimentare cu apă, canalizare, drumuri locale), infrastructură educațională, medicală și socială;
- Restaurarea și conservarea moștenirii culturale;

- Sprijin pentru strategii generate la nivel local, care asigură abordări integrate pentru dezvoltarea locală.

AFIR - Agenția pentru Finanțarea Investițiilor Rurale este instituția care asigură implementarea tehnică și financiară a PNDR 2014 – 2020.

Implementarea PNDR cuprinde 14 măsuri:

- **Măsura 1 Transfer de cunoștințe și acțiuni de informare**
- **Măsura 2 Servicii de consiliere, servicii de gestionare a exploatațiilor agricole și servicii de înlocuire în cadrul exploatației**
- **Măsura 4 Investiții în active fizice**
 - SubMăsura 4.1 – Investiții în exploatații agricole
 - SubMăsura 4.1a – Investiții în exploatațiile pomicole
 - SubMăsura 4.2 – Investiții pentru procesarea/ marketingul produselor agricole
 - SubMăsura 4.2a - Investiții în procesarea/ marketingul produselor din sectorul pomicol
 - SubMăsura 4.3 - Investiții pentru dezvoltarea, modernizarea sau adaptarea infrastructurii agricole și silvice
- **Măsura 6 Dezvoltarea exploatațiilor și a întreprinderilor**
 - SubMăsura 6.1 - Sprijin pentru instalarea tinerilor fermieri
 - SubMăsura 6.2 - Sprijin pentru înființarea de activități neagricole în zone rurale
 - SubMăsura 6.3 - Sprijin pentru dezvoltarea fermelor mici
 - SubMăsura 6.4 - Investiții în crearea și dezvoltarea de activități neagricole
- **Măsura 7 Servicii de bază și reînnoirea satelor în zonele rurale**
 - SubMăsura 7.2 - Investiții în crearea și modernizarea infrastructurii de bază la scară mică
 - SubMăsura 7.6 - Investiții asociate cu protejarea patrimoniului cultural
- **Măsura 8 Investiții în dezvoltarea zonelor forestiere și ameliorarea viabilității pădurilor**
 - SubMăsura 8.1 - Împădurirea și crearea de suprafețe împădurite
- **Măsura 9 Sprijin pentru înființarea grupurilor de producători**
 - SubMăsura 9a - Înființarea grupurilor de producători în sectorul pomicol
- **Măsura 10 Agro-mediu și climă**
- **Măsura 11 Agricultură ecologică**
- **Măsura 13 Plăți zone cu constrângeri naturale**
- **Măsura 15 Servicii de silvo-mediu, servicii climatice și conservarea pădurilor**
- **Măsura 16 Cooperarea**
- **Măsura 17 Gestionarea**
- **Măsura 19 Dezvoltarea locală LEADER**

Programul de Cooperare 2014 – 2020

► **Programul Interreg V-A România – Bulgaria 2014 - 2020**

Interreg V-A România-Bulgaria își propune să extindă orizonturile regiunii, pentru a obține rezultate concrete și măsurabile și pentru a permite zonei să devină o regiune unde să se poată trăi, studia, lucra, vizita și investi. Programul susține procesul creării unor comunități competitive și sustenabile prin folosirea într-un mod eficient a resurselor, promovarea inițiativelor profitabile și a oportunităților oferite de dezvoltarea fluxurilor transversale și orizontale în zona coridorului Dunăre / Marea Neagră.

Viziunea zonei transfrontaliere România - Bulgaria ca poartă de acces la zona de Est a Dunării / Marea Neagră, ca punct central în largul Mării Negre – Dunăre - nordul Rinului, are ca scop să sprijine dezvoltarea zonei transfrontaliere, prin îmbunătățirea accesibilității, promovarea cooperării instituționale și protejarea și dezvoltarea activelor regionale.

În conformitate cu „cadrul strategic comun” al UE, cinci obiective tematice au fost selectate, printre cele unsprezece obiective tematice (OT), corespunzătoare priorităților Strategiei Europa 2020, cu scopul de a răspunde la provocările cheie și nevoile identificate. Pentru fiecare obiectiv tematic (OT), prioritățile de investiții specifice (PI) au fost selectate dintre cele pre-definite. Strategia Programului RO-BG se bazează pe cinci OT-uri, care sunt în concordanță cu problemele identificate, fiind cele mai potrivite pentru a fi abordate prin cooperarea transfrontalieră.

Obiectiv Tematic 5: Promovarea adaptării la schimbările climatice, a prevenirii și a gestionării riscurilor

Prioritatea de investiții 5.b: Promovarea investițiilor destinate abordării unor riscuri specifice, asigurarea rezistenței în fața dezastrelor și dezvoltarea unor sisteme de gestionare a dezastrelor.

Obiectiv Tematic 6: Conservarea și protecția mediului și promovarea utilizării eficiente a resurselor

Prioritatea de investiții 6.c: Conservarea, protejarea, promovarea și dezvoltarea patrimoniului natural și cultural.

Prioritatea de investiții 6.d: Protejarea și refacerea biodiversității și a solurilor, precum și promovarea unor servicii ecosistemice, inclusiv prin Natura 2000 și infrastructuri ecologice.

Obiectiv Tematic 7: Promovarea sistemelor de transport durabile și eliminarea blocajelor din cadrul infrastructurilor rețelelor majore

Prioritatea de investiții 7.b: Stimularea mobilității regionale prin conectarea nodurilor secundare și terțiare la infrastructura TEN-T, inclusiv a nodurilor multimodale.

Prioritatea de investiții 7.c: Dezvoltarea și îmbunătățirea unor sisteme de transport care respectă mediul, inclusiv a celor cu zgomot redus, și care au emisii reduse de carbon, inclusiv a căilor navigabile interioare și a sistemelor de transport maritim, a porturilor, a legăturilor multimodale și infrastructurilor aeroportuare, cu scopul de a promova mobilitatea durabilă la nivel regional și local.

Obiectiv Tematic 8: Promovarea sustenabilității și calității locurilor de muncă și sprijinirea mobilității forței de muncă

Prioritatea de investiții 8.i: Promovarea sustenabilității și calității locurilor de muncă și sprijinirea mobilității forței de muncă prin integrarea piețelor forței de muncă transfrontaliere, inclusiv mobilitatea transfrontalieră, inițiativele comune locale în domeniul ocupării forței de muncă, servicii de informare și de consiliere și formarea comună.

Obiectiv Tematic 11: Consolidarea capacității instituționale a autorităților publice și a persoanelor interesate și a unei administrații publice eficiente prin acțiuni menite să dezvolte capacitatea instituțională și eficiența a administrațiilor și serviciilor publice vizate de implementarea Fondului European de Dezvoltare Regională (FEDR), precum și prin sprijinirea acțiunilor din cadrul FSE de consolidare a capacității instituționale și a eficienței administrației publice

Prioritatea de investiții 11.iv: Consolidarea capacității instituționale a autorităților publice și a părților interesate și o administrație publică eficientă prin promovarea cooperării juridice și administrative și a cooperării între cetățeni și instituții.

Obiectivul principal din spatele alocării financiare pentru obiectivele tematice ale Programului este de a duce la îndeplinire, într-un mod eficient, rezultatele preconizate ale Programului, pe baza resurselor disponibile. Programul este finanțat de către FEDR. Sprijinul FEDR alocat Programului se ridică la 215.745.513 euro, apropiat de nivelul din perioada anterioară de programare. Din această sumă, 6% sunt dedicați Asistenței Tehnice.

Axe prioritare:

- Axa prioritară 1 „O regiune bine conectată”
- Axa Prioritară 2 „O regiune verde”
- Axa Prioritară 3 „O regiune sigură”
- Axa prioritară 4 „O regiune calificată și favorabilă incluziunii”
- Axa prioritară 5 „O regiune eficientă”

► **Programul Operațional Comun România - Republica Moldova 2014 - 2020**

În perioada 2014 - 2020, Uniunea Europeană va finanța Programul Operațional Comun România-Republica Moldova, prin intermediul Instrumentului European de Vecinătate (ENI). Programul se adresează zonei aflate la frontiera dintre România și Republica Moldova, și va contribui la atingerea obiectivului general al Instrumentului European de Vecinătate: evoluția către o regiune de prosperitate și bună vecinătate, realizată prin acțiuni de cooperare transfrontalieră în beneficiul statelor membre și nemembre ale UE care se învecinează.

Aria de cooperare:

- România, județele: Botoșani, Iași, Vaslui, Galați
- Republica Moldova, întreg teritoriul

Bugetul programului: 89.1 milioane euro (89.1 milioane buget total – dintre care 81 milioane finanțate de UE prin Instrumentul European de Vecinătate – ENI și 8.1 milioane euro cofinanțare asigurată de statele partenere).

Regula de flexibilitate: 10% din bugetul Programului poate fi utilizat după cum urmează:

- De către beneficiari din România implicați în Proiecte Majore de Infrastructură (PMI) localizați în afara ariei programului, cu condiția ca participarea lor în proiect să fie necesară, implementării proiectului și să respecte criteriile de eligibilitate definite pentru fiecare procedură de selecție;
- De către beneficiari, inclusiv lideri de proiect, localizați în aria programului, sau de către Beneficiari ai Proiectelor Majore de Infrastructură (PMI) pentru implementarea unor activități necesare realizării obiectivelor proiectului în afara ariei programului.

Obiectivul tematic 2: Sprijin pentru educație, cercetare, dezvoltare tehnologică și inovare

Prioritatea 1.1 - Cooperare instituțională în domeniul educațional în vederea creșterii accesului la educație și a calității acesteia

Prioritatea 1.2 – Promovare și sprijin pentru cercetare și inovare

Obiectivul tematic 3: Promovarea culturii locale și protejarea patrimoniului istoric

Prioritatea 2.1 – Promovarea și conservarea patrimoniului cultural și istoric

Obiectivul tematic 7: Îmbunătățirea accesibilității în regiuni, dezvoltarea transportului și a rețelelor și sistemelor comune de transport

Prioritatea 3.1 – Dezvoltarea infrastructurii de transport transfrontalier și a infrastructurii TIC

Obiectivul tematic 8: Provocări comune în domeniul siguranței și securității

Prioritatea 4.1 – Sprijin pentru dezvoltarea serviciilor de sănătate și a accesului la sănătate

Prioritatea 4.2 – Sprijin pentru activități comune în vederea prevenirii dezastrelor naturale și antropice, precum și acțiuni comune în timpul situațiilor de urgență

Prioritatea 4.3 – Prevenirea și combaterea criminalității organizate și cooperarea poliției

► **Programul Operațional comun România - Ucraina 2014-2020**

În perioada 2014 - 2020, Uniunea Europeană va finanța Programul Operațional Comun România - Ucraina, prin intermediul Instrumentului European de Vecinătate (ENI). Programul se adresează zonei aflate la frontiera dintre România și Ucraina și va contribui la atingerea obiectivului general al ENI: evoluția către o regiune de prosperitate și bună vecinătate, realizată prin acțiuni de cooperare transfrontalieră în beneficiul statelor membre și nemembre ale UE care se învecinează.

Aria de cooperare

România, județele: Botoșani, Suceava, Tulcea, Maramureș, Satu-Mare

Ucraina, oblasturile: Odessa, Ivano-Frankivsk, Zakarpatska, Cernăuți

Bugetul programului: 66 milioane euro (66 milioane buget total din care 60 milioane finanțate de UE prin ENI și 6 milioane euro cofinanțare asigurată de statele partenere)

Regula de flexibilitate: 10% din bugetul Programului poate fi utilizat după cum urmează:

-De către beneficiari localizați în afara ariei programului cu condiția ca participarea lor să fie necesară implementării proiectului și să respecte criteriile de eligibilitate definite pentru fiecare procedură de selecție;

-De către beneficiari, inclusiv lideri de proiect, localizați în aria programului sau de către Beneficiari ai Proiectelor Majore de Infrastructură (PMI) pentru implementarea unor activități necesare realizării obiectivelor proiectului în afara ariei programului.

Obiectivul tematic 2: Sprijin pentru educație, cercetare, dezvoltare tehnologică și inovare

Prioritatea 1.1 - Cooperare instituțională în domeniul educațional în vederea creșterii accesului la educație și a calității acesteia

Prioritatea 1.2 – Promovare și sprijin pentru cercetare și inovare

Obiectivul tematic 3: Promovarea culturii locale și protejarea patrimoniului istoric

Prioritatea 2.1 – Promovarea și conservarea patrimoniului cultural și istoric

Obiectivul tematic 7: Îmbunătățirea accesibilității în regiuni, dezvoltarea transportului și a rețelelor și sistemelor comune de transport

Prioritatea 3.1 – Dezvoltarea infrastructurii de transport transfrontalier și instrumentelor TIC

Obiectivul tematic 8: Provocări comune în domeniul siguranței și securității

Prioritatea 4.1 – Sprijin pentru dezvoltarea serviciilor de sănătate și a accesului la sănătate

Prioritatea 4.2 – Sprijin pentru activități comune în vederea prevenirii dezastrelor naturale și antropice, precum și acțiuni comune în timpul situațiilor de urgență

Prioritatea 4.3 – Prevenirea și combaterea criminalității organizate și cooperarea poliției

► Programul IPA de cooperare transfrontalieră România - Republica Serbia 2014 - 2020

Programul IPA II de Cooperare Transfrontalieră România – Serbia 2014 - 2020 este un program finanțat de Uniunea Europeană din fonduri IPA - CBC și care face parte din familia programelor europene Interreg. Noul program de cooperare transfrontalieră dintre România și Serbia a fost elaborat având în vedere atât nevoile locale ale comunităților din zona de graniță, cât și strategiile europene dezvoltate la nivel macro-regional. Având în vedere dimensiunea europeană a acestuia, programul este corelat cu strategiile UE pentru perioada 2014 - 2020, cum este cazul Strategiei Uniunii Europene pentru Regiunea Dunării prin care se dorește o conectare mai bună, protejarea mediului sau dezvoltarea prosperității în Regiunea Dunării.

Strategia Europa 2020 este un alt instrument european care a inspirat elaborarea noului program prin care se urmărește o creștere inteligentă, sustenabilă și favorabilă incluziunii sociale și economice. Având în vedere experiența cooperării transfrontaliere acumulată în ultimii ani la nivel regional și local, remarcăm că este pentru prima dată când în procesul de programare pentru elaborarea unui program transfrontalier româno - sârb au fost realizate consultări la nivelul comunităților și s-au avut în vedere nevoile locale din județe și districte.

Obiectivul strategic al programului

Realizarea, pe baza proiectelor comune transfrontaliere și acțiunilor comune ale partenerilor români și sârbi, a unei dezvoltări socio – economice echilibrate și durabile a regiunii de graniță dintre România și Republica Serbia.

Aria eligibilă

România: 3 județe Timiș, Caraș-Severin, Mehedinți

Republica Serbia: 6 districte Severnbanatski, Srednjobanatski, Južnobanatski, Braničevski, Borski, Podunavski

Bugetul total: 88.124.999 euro, din care 74.906.248 euro din Instrumentul de Asistență pentru Preaderare –IPA II

Axa prioritară 1: Promovarea ocupării forței de muncă și îmbunătățirea serviciilor de bază pentru o creștere favorabilă incluziunii (18,19 mil euro)

Obiectiv 1: Creșterea potențialului ariei programului pentru o creștere favorabilă incluziunii, îmbunătățirea disponibilității oportunităților de angajare, acces la piața muncii și oportunități de angajare în aria eligibilă a programului.

Tipuri de activități:

- inițiative comune în vederea promovării și dezvoltării accesului pe piața muncii;
- studii, strategii, schimburi de experiență.

Obiectiv 2: Creșterea potențialului ariei programului pentru o creștere favorabilă incluziunii, pe baza îmbunătățirii calității vieții tuturor rezidenților de pe cele două părți ale graniței prin acțiuni comune, în special pentru îmbunătățirea accesului populației la servicii medicale, servicii sociale, servicii ce sprijină accesul la învățământul primar moderne și eficiente.

Tipuri de activități:

- dezvoltarea unor platforme și rețele, studii și cercetări;
- investiții - construcții, reabilitări, modernizări.

Obiectiv 3: Creșterea potențialului zonei programului pentru o creștere favorabilă incluziunii, creșterea integrării sociale și culturale în zona transfrontalieră promovând servicii și rețele inovatoare, reducând impactul constrângerilor datorate izolării și marginalizării din zonele de frontieră.

Tipuri de activități:

- investiții;
- achiziția de echipamente;
- studii, strategii, schimburi de experiență.

Axa prioritară 2: Protecția mediului și managementul riscurilor (21,15 mil euro)

Obiectiv 1: Creșterea gradului de protecție și valorificarea sustenabilă a resurselor naturale, îmbunătățirea capacității instituțiilor abilitate și promovarea rețelelor transfrontaliere pentru educație și studii privind resursele de mediu.

Tipuri de activități:

- inițiative comune, parteneriate și rețele comune, studii, strategii, schimburi de experiență în domeniul protecției mediului, managementul reziduurilor și utilizarea resurselor naturale;
- investiții în infrastructură (cu accent pe infrastructura verde).

Obiectiv 2: Dezvoltarea capacității de a gestiona riscurile de mediu, interoperabilitate transfrontalieră și acțiuni comune pentru sisteme inovatoare de protecție a mediului, atenuarea și prevenirea accidentelor și dezastrelor de mediu, reacții în situații de urgență, pregătirea și conștientizarea urgențelor de mediu.

Tipuri de activități:

- investiții în infrastructură de intervenție specifică situațiilor de urgență din aria eligibilă;
- rețele și parteneriate comune pentru situații de urgență, studii, strategii, planuri, schimburi de experiență.

Axa prioritară 3: Mobilitate sustenabilă și accesibilitate (21,15 mil euro)

Obiectiv 1: Promovarea realizării unui standard îmbunătățit și omogen în transportul public, în special în zonele izolate prin sustenabilitate îmbunătățită și eficiența infrastructurii de transport și serviciilor de mobilitate în zona transfrontalieră și integrarea zonei în principalele coridoare de transport din UE.

Tipuri de activități:

- investiții în infrastructură – construcții, reabilitări, modernizări;
- achiziționarea de echipamente;

-studii, strategii, schimburi de experiență, campanii de conștientizare.

Obiectiv 2: Promovarea realizării unui standard de calitate îmbunătățit și omogen în infrastructurile publice pentru servicii de bază, în special în zonele izolate, prin acces îmbunătățit și extins la utilități publice moderne și eficiente (inclusiv internet, energie)

Tipuri de activități:

- investiții în infrastructura ICT;
- studii, strategii, schimburi de experiență, platforme și rețele transfrontaliere;
- achiziția de echipamente specifice.

Axa prioritară 4: Atractivitate pentru un turism sustenabil (18,82 mil euro)

Obiectiv 1: Dezvoltarea economiei turismului local de-a lungul graniței, pe baza promovării unei valorificări sustenabile a patrimoniului local natural și cultural, promovarea creșterii cererilor naționale și internaționale pentru servicii de turism, crearea de atracții turistice și culturale integrative, îmbunătățirea atractivității rețelelor și traseelor turistice transfrontaliere.

Tipuri de activități:

- investiții în infrastructura de turism-construcții, reabilitări, modernizări;
- acțiuni comune de promovare.

Obiectiv 2: Dezvoltarea economiei turistice locale pe baza dezvoltării calității serviciilor turistice, valorificării sustenabile a patrimoniului natural și cultural, crearea capacităților și competențelor pentru servicii turistice de o calitate superioară, dezvoltarea unor produse inovative în rețele și parteneriate transfrontaliere, îmbunătățirea calității și sustenabilității infrastructurii turistice.

Tipuri de activități:

- parteneriate de cercetare, studii, strategii, schimburi de experiență în sectorul turistic;
- sprijin pentru dezvoltarea serviciilor turistice transfrontaliere.

Un procent de 30% din totalul fondurilor programului va fi dedicat finanțării unor proiecte strategice, pentru care beneficiarii au arătat un interes deosebit pe parcursul consultărilor derulate în vederea elaborării programului.

Axa prioritară 5: Asistență Tehnică (8,81 mil euro)

Obiectiv: promovarea unei implementări efective și eficiente a programului prin asigurarea funcționării eficiente a organismelor programului, și a comitetelor.

► PROGRAMUL INTERREG V-A ROMÂNIA-UNGARIA

Programul Interreg V-A România - Ungaria, care va fi implementat în perioada de programare 2014 - 2020, continuă finanțarea cooperării transfrontaliere în zona de graniță româno-ungară, prin intermediul FEDR, cu sprijinul Uniunii Europene și al guvernelor celor două state.

Aria eligibilă:

România: 4 județe - Satu Mare, Bihor, Arad și Timiș

Ungaria: 4 județe - Szabolcs-Szatmár-Bereg, Hajdú-Bihar, Békés și Csongrád

Strategia programului:

Obiectivul strategic al programului vizează realizarea de intervenții integrate cu caracter transfrontalier și strategic puternic, în vederea exploatării potențialului comun și abordării provocărilor comune.

Axa Prioritară 1: Protejarea în comun și utilizarea eficientă a valorilor comune și resurselor (Cooperarea în domeniul valorilor comune și resurselor) - 48,50 mil euro

Prioritatea de investiții 6/b: Investirea în sectorul apelor pentru a întruni cerințele Uniunii în domeniul mediului și pentru a aborda necesitățile identificate de statele membre, pentru investiții care depășesc respectivele cerințe

Prioritatea de investiții 6/c: Conservarea, protejarea, promovarea și dezvoltarea patrimoniului natural și cultural

Axa prioritară 2: Îmbunătățirea mobilității transfrontaliere durabile și eliminarea blocajelor (Cooperare în domeniul accesibilității) - 34,99 mil euro

Prioritatea de investiții 7/b: Îmbunătățirea mobilității regionale prin conectarea nodurilor secundare și terțiare la infrastructura TEN-T, inclusiv nodurile multimodale

Prioritatea de investiții 7/c: Dezvoltarea și îmbunătățirea sistemelor de transport ecologice (inclusiv cu un nivel redus de zgomot) și cu emisii reduse de carbon, inclusiv transporturile fluviale interne și maritime, porturile, legăturile multimodale și infrastructura aeroportuară pentru promovarea mobilității regionale și locale durabile

Axa prioritară 3: Îmbunătățirea ocupării forței de muncă și promovarea mobilității forței de muncă transfrontaliere (Cooperare în domeniul ocupării forței de muncă) - 55,07 mil euro

Prioritatea de investiții 8/b: Susținerea creșterii eficiente a ocupării forței de muncă prin dezvoltarea potențialului endogen ca parte a strategiei teritoriale pentru zonele specifice, inclusiv conversia regiunilor industriale în declin, îmbunătățirea accesibilității și dezvoltarea resurselor naturale și culturale specifice

Axa prioritară 4: Îmbunătățirea serviciilor de îngrijire a sănătății (Cooperare în domeniul sănătății și prevenției bolilor) - 57,03 mil euro

Prioritatea de investiții 9/a: Investirea în infrastructura medicală și socială, care contribuie la dezvoltarea națională, regională și locală, reducând inegalitățile în ceea ce privește starea de sănătate, promovând incluziunea socială prin accesul îmbunătățit la serviciile sociale, culturale și recreative și tranziția de la serviciile instituționale la cele comunitare

Axa prioritară 5: Îmbunătățirea prevenirii riscurilor și gestionării dezastrelor (Cooperare în domeniul prevenirii riscurilor și gestionării dezastrelor) - 9,55 mil euro

Prioritatea de investiții 5/b: Promovarea investițiilor pentru abordarea riscurilor specifice, asigurarea intervenției în cazul dezastrelor și dezvoltarea unui sistem de gestionare a dezastrelor

Axa prioritară 6: Promovarea cooperării transfrontaliere între instituții și cetățeni (Cooperarea instituțiilor și comunităților) - 4,01 mil euro

Prioritatea de investiții 11/b: Consolidarea capacității instituționale a autorităților publice și a părților interesate și o administrație publică eficientă prin promovarea cooperării juridice și administrative și a cooperării între cetățeni și instituții

Beneficiari eligibili:

Autorități/administrații locale și județene și instituțiile lor
Ministere naționale și instituțiile lor specializate, birouri regionale ale acestora
Administrații ale parcurilor naționale/naturale
Instituții pentru protecția mediului
Instituții de învățământ superior
Organizații neguvernamentale
Asociații microregionale
Organizații de management al Euroregiunilor
Muzeu, biblioteci, teatre
Biserici
Birouri ale patrimoniului cultural
Camere de comerț
Grupări Europene de Cooperare Teritorială (GECT)
Organizații naționale responsabile pentru dezvoltarea infrastructurii de transport

► **Programul Operațional comun „Bazinul Mării Negre” 2014 - 2020**

Obiectivul general: Îmbunătățirea nivelului de trai al oamenilor din regiunile din Bazinul Mării Negre prin creștere sustenabilă și protecția în comun a mediului

Obiective tematice:

1. Promovarea afacerilor și a antreprenoriatului în Bazinul Mării Negre
2. Promovarea unei politici de mediu coordonate și reducerea prin acțiuni comune a deșeurilor maritime în Bazinul Mării Negre

Aria eligibilă a programului:

-România: Sud-Est;
-Bulgaria: Severoiztochen, Yugoiztochen;
-Grecia: Kentriki Makedonia, Anatoliki Makedonia Thraki;
-Turcia: TR10 (Îstanbul), TR21 (Tekirdağ, Edirne, Kırklareli), TR42 (Kocaeli, Sakarya, Düzce, Bolu, Yalova), TR81 (Zonguldak, Karabük, Bartın), TR82 (Kastamonu, Çankırı, Sinop), TR83 (Samsun, Tokat, Çorum, Amasya) și TR90 (Trabzon, Ordu, Giresun, Rize, Artvin, Gümüşhane);
-Rusia: Rostov Oblast, Krasnodar Krai, Republica Adygea;
-Ucraina: Odessa, Mykolaiv, Kherson, Zaporosh'ye și Donetsk Oblasts, Republica Crimeea, Sevastopol;
-Moldova, Georgia, Armenia, Azerbaijan: întreg teritoriul.

Bugetul total: 49 mil euro, din care 39 mil euro provin din Instrumentul European de Vecinătate (ENI) și 10 mil euro din Instrumentul de Asistență pentru Preaderare (IPA II) pentru participarea Turciei.

Priorități

1.1 Promovarea în comun a afacerilor și antreprenoriatului în sectoarele turism și cultură

Activități orientative:

-Promovarea dezvoltării și comercializării comune a produselor de turism transfrontalier și a itinerariilor tematice (ex. culturale, religioase, rutele comerciale antice, agricole); promovarea diversificării și a integrării turismului de coastă și intern.

-Promovarea patrimoniului istoric și sprijinirea conservării acestuia prin dezvoltarea turistică sustenabilă (ex. Investiții la scară mică, marketing).

-Încurajarea sinergiilor, rețelelor și conectivității între părțile interesate din turism și cultură și operatorii de turism din cadrul Bazinului Mării Negre (ex. rețea specifică pentru turismul maritim, etc.); promovarea instrumentelor electronice de marketing și a informațiilor logistice transfrontaliere în evenimentele culturale, de exemplu.

-Schimbul de experiență și/sau dezvoltarea în comun a unor pachete de turism destinate anumitor piețe (ex. Persoanele în vârstă); schimb de experiență pentru a promova produsele turistice de o mai bună calitate și mai inovatoare (ex. Parcuri arheologice submarine, eco-turism, turism cultural, turism medical).

-Promovarea în comun a produselor culturale (artizanat, opere de artă, etc) și evenimente (festivaluri, târguri).

-Consolidarea în comun a deschiderii Regiunii Mării Negre către turismul internațional și non-european (ex. Marketingul comun, campanii de comunicare și promovare, dezvoltarea brandurilor Bazinului Mării Negre).

-Încurajarea networking-ului, a schimbului de bună experiență în consolidarea industriilor culturale și creative (muzică, multimedia, etc.).

-Schimbul de bune practici în dezvoltarea strategiilor de turism ecologice (ex. Îmbunătățirea eficienței resurselor, prevenirea/gestionarea deșeurilor și a poluării în zonele turistice, orientări privind diminuarea efectelor asupra biodiversității și amplificarea beneficiilor turismului în zonele protejate).

-Îmbunătățirea serviciilor turistice și promovarea perfecționării competențelor ex. Prin programele de schimb între instituțiile de învățământ (ex. Pentru tineri profesioniști), sau prin crearea în comun a unor cursuri deschise online bazate pe cele mai bune experiențe din domeniu.

1.2 Creșterea oportunităților comerciale transfrontaliere și modernizarea sectorului agricol și a celor conexe

Activități orientative:

-Promovarea relațiilor comerciale internaționale, a rețelelor sectoriale și transsectoriale și a parteneriatelor (ex. Forumuri de afaceri) în cadrul Bazinului Mării Negre și sprijinirea internaționalizării schimburilor (ex. Dezvoltarea capacității).

-Consolidarea conexiunii la internet, a sistemelor de afaceri transfrontaliere de schimb de informații, a informațiilor de piață și de logistică, cu o mai mare utilizare a tehnologiilor de informații și comunicații (TIC).

-Schimbul de bune practici în marketing modern și inovator și de strategii comerciale, instrumente de marketing electronice și elaborarea strategiilor comune de marketing (ex. Branding regional).

-Sprijinirea inovației, cercetării și cooperării, inclusiv pentru dezvoltarea logisticii, în industria agricolă, dezvoltarea în comun și punerea în aplicare a bunelor practici în producerea de produse agricole de calitate.

-Introducerea de tehnologii inovatoare pentru dezvoltarea sectorială (produse organice/bio, acvacultură sustenabilă), incluzând schimbul de experiență și investițiile la scară mică în proiecte-pilot.

-Sprijinirea culturii antreprenoriale prin învățarea și pregătirea tinerilor ce lucrează în sectorul agricol și în sectoarele conexe; schimbul de bune practici în acest domeniu.

-Schimbul experienței de bune practici în introducerea în practică a standardelor (ex. Siguranța alimentară).

-Acțiuni în comun pentru sprijinirea folosirii productive a transferurilor bănești în modernizarea agriculturii/acvaculturii/industriei alimentare.

2.1 Îmbunătățirea sistemului de monitorizare în comun a mediului

Activități orientative:

-Consolidarea monitorizării comune și compatibile la nivel transfrontalier, a sistemelor de evaluare și informare, a instrumentelor și capacității de prevenire și control a poluării transfrontaliere (inclusiv prin investițiile la scară mică).

-Îmbunătățirea colaborării transfrontaliere pe termen lung, a capacității de informare și cercetare (inclusiv tehnologii inovatoare) pentru abordarea transformării ecosistemului, monitorizării biodiversității și migrației speciilor.

-Consolidarea în comun a colaborării între știință, industrie, părțile interesate relevante și factorii de decizie pentru a aborda problemele de management integrat al litoralului și pentru a armoniza monitorizarea, evaluarea mediului marin și furnizarea de date.

-Îmbunătățirea disponibilității și a interoperabilității transfrontaliere a datelor de acces public online actualizate și a produselor de date (ex. hărți) pentru Marea Neagră, astfel încât industria, autoritățile publice, ONG-urile și cercetătorii să le utilizeze în mod eficient.

-Promovarea cooperării transfrontaliere între autoritățile maritime responsabile pentru activități precum navigarea sigură sau controlul pescuitului, pentru a putea face schimb de informații asupra riscurilor și amenințărilor (supraveghere maritimă integrată).

-Îmbunătățirea cooperării la nivelul monitorizării mediului între părțile interesate implicate în prevenirea și gestionarea dezastrelor.

-Consolidarea contactului între țări și schimbul de bune practici privind sistemele de prevenire timpurie care permit populației expuse la pericole să ia măsurile corespunzătoare pentru a evita/reduce riscurile și pentru a pregăti răspunsuri eficiente; îmbunătățirea disponibilității informațiilor legate de mediu pentru populație, în special privind riscul de producere a cutremurelor, inundațiilor și incendiilor de pădure.

2.2 Promovarea în comun a unor acțiuni având ca scop conștientizarea privind deșeurile maritime și riverane

Activități orientative:

-Sensibilizarea și educarea în comun a publicului în ceea ce privește problemele constituite de deșeurile din râuri și din mare, valoarea biodiversității și protecția mediului (campanii mass-media, producția de instrumente educaționale și orientări pentru o ‘cetățenie responsabilă’ pentru diferite sectoare, pentru publicuri-țintă, cum ar fi copiii și studenții, turiștii, autoritățile municipale, companiile de transport naval și echipajele navelor).

-Schimbul și promovarea bunelor practici și a tehnologiilor de gestionare a mediului (inclusiv prin investițiile la scară mică) referitoare la tratarea și eliminarea deșeurilor, reducerea depozitării ilegale a acestora și a gropilor de gunoi de pe țămurile râurilor și de pe țămurile mării și prevenirea efectelor adverse ale acestora.

-Promovarea în comun a practicii celor „3R” (redu, refolosește, reciclează) pentru deșeuri, precum și folosirea deșeurilor pentru producerea de energie.

-Consolidarea acțiunii comunității, promovarea și organizarea campaniilor transfrontaliere de curățare a zonelor de coastă ale Bazinului Mării Negre și a râurilor (implicând școli, studenți și voluntari) și schimbul de bune experiențe în acest domeniu.

-Încurajarea implicării și a parteriatelor între ONG-uri și societatea civilă, sectorul privat (ex. În sectoarele de turism, transport naval și pescuit) și autoritățile locale/regionale și serviciile de colectare a gunoiului pentru a combate deșeurile din râuri și deșeurile marine.

-Schimbul de experiență pentru a îmbunătăți infrastructura porturilor și serviciile de colectare a gunoiului de pe nave (ex. Pregătirea de orientări/manuale pentru dezvoltarea unui plan de gestionare a deșeurilor portuare în concordanță cu cerințele Organizației Maritime Internaționale/UE și promovarea implementării acestui plan în porturile de la Marea Neagră).

► Programul Ungaria - Slovacia - România - Ucraina 2014 - 2020

Obiectivul strategic general al programului: Intensificarea cooperării între regiunile Zakarpatska, Ivano-Frankivska și Chernivetska din Ucraina și zonele eligibile ale statelor membre, în scopul de a iniția progrese în dificultățile existente în domeniile social, economic, de infrastructură și de mediu.

Aria eligibilă:

România - 3 județe Maramureș, Satu Mare și Suceava

Ungaria - 2 județe Szabolcs-Szatmár-Bereg și Borsod-Abaúj-Zemplén

Slovacia - 2 regiuni Prešovský și Košický

Ucraina - 3 regiuni Zakarpatska, Ivan– Frankivska și Chernivetska

Regiuni adiacente

România - județul Suceava

Ucraina - regiunea Chernivetska

Bugetul programului:

81.347.200 euro din care 73.952.000 euro ENI și FEDER și 7.395.200 euro cofinanțare națională

Obiectivul tematic 3 Promovarea culturii locale și protejarea patrimoniului istoric

Promovarea culturii locale și a istoriei cu accentuarea funcției de turism

Obiectivul tematic 6 Protecția mediului, atenuarea și adaptarea la schimbările climatice

Utilizarea durabilă a mediului în zona transfrontalieră - conservarea resurselor naturale, acțiuni de reducere a emisiilor de gaze cu efect de seră și poluare a râurilor

Obiectivul tematic 7: Îmbunătățirea accesibilității în regiuni, dezvoltarea transportului și a rețelelor și sistemelor comune de transport

Prioritatea 1: Dezvoltarea infrastructurii de transport în vederea îmbunătățirii mobilității persoanelor și bunurilor

Prioritatea 2: Dezvoltarea infrastructurii pentru tehnologiile de informare și comunicare și schimbul de informații

Obiectivul tematic 8: Provocări comune în domeniul siguranței și securității

Prioritatea 1: Sprijinirea activităților comune pentru prevenirea dezastrelor naturale și antropice precum și acțiuni comune în situațiile de urgență

Prioritatea 2: Sprijin pentru dezvoltarea infrastructurii de sănătate

Implementare Programul Ungaria - Slovacia - România - Ucraina 2014-2020: Programul a fost transmis spre aprobare Comisiei Europene la data de 26 iunie 2015. Se estimează că programul va fi aprobat de CE până la sfârșitul anului 2015.

Primul apel de propuneri de proiecte se va lansa în trimestrul 3, anul 2016.

Modul de implementare a programului

Acordare de finanțare nerambursabilă, în mod competitiv, în cadrul unor Apeluri publice de propuneri de proiecte.

Tipuri de proiecte: Nu a fost stabilit la nivelul programului. Acestea se vor stabili cu ocazia lansării apelurilor de proiecte în Ghidul Solicitantului. În conformitate cu art. 39 din Regulamentul nr. 897/2014, vor fi eligibile:

Proiecte integrate, în cadrul cărora fiecare beneficiar implementează parte din activitățile proiectului pe teritoriul țării sale

Proiecte simetrice, în cadrul cărora activități similare sunt implementate în paralel pe teritoriul țărilor participante

Proiecte care se desfășoară într-singură țară: acestea sunt proiecte implementate, parțial sau integral, în una din țările participante, care aduc, însă, beneficii tuturor sau anumitor țări participante, având un impact și beneficii transfrontaliere.

Beneficiari eligibili: Nu a fost stabilit la nivelul programului. Aceștia se vor stabili cu ocazia lansării apelurilor de proiecte în Ghidul Solicitantului. În conformitate cu documentul de programare ENI CBC, partenerii care implementează proiecte vor reprezenta în primul rând nivelurile administrative regionale și sub-naționale, precum și organizațiile societății civile aflate în zona geografică eligibilă a programului. Orietativ: Autorități publice, ONG-uri, Institute de cercetare, Instituții educaționale, Alte asociații/organizații relevante pentru fiecare prioritate, Condițiile pentru implicarea altor organizații vor fi definite în Ghidul Solicitantului elaborate pentru fiecare apel pentru propuneri de proiecte.

Parteneriat: Nu a fost stabilit la nivelul programului. Acesta se va stabili cu ocazia lansării apelurilor de proiecte în Ghidul Solicitantului. Orientativ parteneriatul va consta în minim doi parteneri: unul din Statul membru UE Ungaria, Slovacia, România și unul din statul non-membru UE Ucraina.

► Programul de cooperare interregională INTERREG EUROPE

Obiectivul strategic general al programului: Îmbunătățirea punerii în aplicare a politicilor și programelor de dezvoltare regională, în principal a programelor din cadrul obiectivului privind investițiile pentru creștere economică și a locurilor de muncă și, dacă este cazul, a programelor din cadrul obiectivului CTE prin promovarea schimbului de experiență și a învățării de noi politici, în rândul actorilor de interes regional.

Aria de cooperare:

- întreg teritoriul UE (28 state membre)
- 2 state partenere cu statut special: Norvegia și Elveția;

Buget total: 426,309,549.12 euro

Axa Prioritară 1 - Cercetare, dezvoltare tehnologică și inovare

Prioritatea de investiții 1 (a) - îmbunătățirea infrastructurilor de cercetare și inovare (C&I) și a capacităților pentru a dezvolta excelența în materie de C&I și promovarea centrelor de competență, în special a celor de interes european;

Prioritatea de investiții 1 (b) - promovarea investițiilor în C&I, dezvoltarea de legături și sinergii între întreprinderi, centrele de cercetare și dezvoltare și învățământul superior, în special promovarea investițiilor în dezvoltarea de produse și de servicii, transferul de tehnologii, inovarea socială, Eco inovarea și aplicațiile de servicii publice, stimularea cererii, crearea de rețele și de grupuri și inovarea deschisă prin specializarea inteligentă, precum și sprijinirea activităților de cercetare tehnologică și aplicată, liniilor-pilot, acțiunilor de validare precoce a produselor, capacităților de producție avansate și de primă producție, în special în domeniul tehnologiilor generice esențiale și difuzării tehnologiilor de uz general;

Axa prioritară 2 - Competitivitatea întreprinderilor mici și mijlocii

Prioritatea de investiții 3 (d) - sprijinirea capacității IMM-urilor de a crește pe piețele regionale, naționale și internaționale și de a se angaja în procesele de inovare

Axa prioritară 3 - Sprijinirea tranziției către o economie cu emisii scăzute de dioxid de carbon în toate sectoarele

Prioritatea de investiții 4 (e) - promovarea unor strategii cu emisii scăzute de dioxid de carbon pentru toate tipurile de teritorii, în special pentru zonele urbane, inclusiv promovarea mobilității urbane multimodale durabile și a măsurilor de adaptare relevante pentru atenuare;

Axa prioritară 4 - Mediu și utilizarea eficientă a resurselor

Prioritatea de investiții 6 (c) - conservarea, protejarea, promovarea și dezvoltarea patrimoniului natural și cultural

Prioritatea de investiții 6 (g) - sprijinirea tranziției industriale către o economie eficientă din punct de vedere al utilizării resurselor, promovarea unei creșteri ecologice, a Eco inovării și a managementului performanței de mediu în sectorul public și cel privat.

Axa prioritară 5 - Asistență tehnică

► Programul Operațional URBACT III

URBACT III se află în poziția de a utiliza resurse și cunoștințe pentru a consolida capacitatea orașelor de a formula strategii și acțiuni integrate pentru dezvoltare urbană pe obiectivele tematice ce corespund provocărilor lor.

URBACT nu investește direct în dezvoltarea urbană (construcția de drumuri sau parcuri tehnologice). În schimb programul facilitează schimbul și învățarea între reprezentanții aleși, ofițeri și alți actori cheie, contribuind la îmbunătățirea calității procesului de planificare și implementare a planurilor urbane integrate și a programelor naționale prin învățarea privind politicile de dezvoltare urbană durabilă, prin înființarea Grupurilor Locale de Sprijin și formularea de către acestea a Planurilor Locale de Acțiune. URBACT are ca țintă un impact indirect asupra implementării programelor operaționale naționale.

Aria de cooperare: cele 28 state membre din UE, Norvegia și Elveția, precum și alte state prin finanțare proprie

Buget total: 96.324.550 euro

Axa Prioritară 1 - Sprijinirea Dezvoltării Urbane Durabile

Obiectivul specific 1: Îmbunătățirea capacității orașelor de a gestiona politicile și practicile pentru dezvoltarea urbană durabilă într-o manieră integrată și participativă.

Obiectivul specific 2: Îmbunătățirea modului în care sunt elaborate strategiile de dezvoltare urbană și planurile de acțiune în orașe.

Obiectivul specific 3: Îmbunătățirea implementării planurilor integrate pentru dezvoltarea urbană durabilă

Obiectivul specific 4: Creșterea accesului profesioniștilor în domeniu și al actorilor implicați în luarea deciziilor la toate nivelurile (UE, național, regional și local) la cunoștințe și know-how din cadrul URBACT privind toate aspectele legate dezvoltarea urbană în scopul îmbunătățirii politicilor de dezvoltare urbană

Axa prioritară 2 - Asistență tehnică

► Programul de Cooperare INTERACT III 2014-2020

INTERACT este un program care oferă sprijin pentru celelalte programe de cooperare. Orientarea strategică a programului INTERACT III are la bază Regulamentul UE 1303/2013 de stabilire a unor dispoziții comune privind *Fondul European de Dezvoltare Regională, Fondul Social European, Fondul de Coeziune, Fondul European Agricol pentru Dezvoltare Rurală și Fondul European pentru Pescuit și Afaceri Maritime, precum și de stabilire a unor dispoziții generale privind Fondul European de Dezvoltare Regională, Fondul Social European, Fondul de Coeziune și Fondul European pentru Pescuit și Afaceri Maritime și de abrogare a Regulamentului*

(CE) nr. 1083/2006 al Consiliului, care definește obiectivele tematice corelate cu Strategia Europa 2020.

Scopul programului este de a intensifica cooperarea regională pentru a întări eficiența politicii de coeziune în cadrul obiectivelor de investiții pentru dezvoltare și locuri de muncă și cooperare teritorială europeană. Obiectivul tematic selectat este Obiectivul nr 11: consolidarea capacității instituționale a autorităților publice și a persoanelor interesate și asigurarea unei administrații publice eficiente.

Obiectivul general al programului: Creșterea capacității instituționale și eficientizarea administrației publice în atingerea obiectivelor strategiei Europa 2020 prin sprijinirea programelor de cooperare teritorială europeană în implementarea activităților specifice și utilizarea metodelor, ce asigură schimbul de experiență în sprijinul cooperării și implementării instrumentelor inovative.

Aria de cooperare: cele 28 state membre din UE, Norvegia și Elveția.

Buget total 46.344.220 euro

Axa Prioritară 1 - “Dezvoltarea și furnizarea de servicii”

Obiectivul specific 1: Îmbunătățirea managementului și capacității de control a programelor de cooperare teritorială europeană.

Obiectivul specific 2: Îmbunătățirea capacității de cooperare teritorială europeană în a colecta și comunica rezultatele programelor.

Obiectivul specific 3: Îmbunătățirea capacității de coordonare a cooperării în implementarea abordărilor inovative (GECT, strategii macro-regionale, ITI etc).

Axa prioritară 2 - Asistență tehnică

► Programul Transnațional „Dunărea” 2014-2020

Obiectivul strategic general al programului: Programul transnațional Dunărea 2014 - 2020 va finanța proiecte implementate de un parteneriat transnațional extins și care vor avea ca obiectiv îmbunătățirea politicilor publice și a cooperării instituționale.

Aria de cooperare, 14 state: Austria, Bulgaria, Cehia, Germania (landurile Baden Württemberg și Bavaria), Ungaria, România, Slovenia, Slovacia, Bosnia și Herțegovina, Muntengru, Serbia, Moldova și Ucraina (oblasturile Chernivetska, Ivano-Frankiviska, Zakarpatska, Odessa)

Excepții: Instituțiile germane și ucrainene localizate în afara ariei eligibile (în sensul înregistrării legale) sunt eligibile dacă:

- au competente în aria eligibilă (e.g. ministere, agenții federale, instituții naționale de cercetare înregistrate în afara ariei eligibile);
- îndeplinesc criteriile generale de eligibilitate;
- implementează activitățile care sunt în beneficiul ariei programului.

Buget total: 262.989.835, 60 euro

Axa Prioritară 1 - Inovare și responsabilitate socială în Regiunea Dunării

Îmbunătățirea condițiilor cadru pentru inovare

Creșterea competențelor pentru inovarea în mediul social și mediul de afaceri

Axa prioritară 2 - Responsabilitatea fata de mediu si cultura în Regiunea Dunării

Utilizarea sustenabilă a patrimoniului și resurselor naturale și culturale

Sprijinirea restaurării și managementului coridoarelor ecologice

Sprijinirea managementului transnațional al apelor și prevenirea riscurilor produse de inundații

Îmbunătățirea capacității de răspuns și managementul situațiilor de urgență

Axa prioritară 3 – Conectivitatea în Regiunea Dunării

Sprijinirea sistemelor de transport ecologice și sigure și a accesibilității egale a zonelor rurale și urbane

Îmbunătățirea securității și eficienței energetice

Axa prioritară 5 - Asistență tehnică dedicată finanțării structurilor de management ale programului si activităților acestora

Facilitarea implementării programului

► Programul de Cooperare ESPON 2020

Programul de cooperare ESPON 2020, *Rețeaua europeană de observare a dezvoltării și coeziunii teritoriale* continuă Programul ESPON 2013 și are ca obiectiv susținerea cercetării teritoriului european și fundamentarea politicilor europene. Aria programului acoperă teritoriul celor 28 state membre UE, precum și al celor 4 state partenere ale programului: Islanda, Norvegia, Lichtenstein și Elveția. Bugetul total al programului ESPON 2020 este de 48,6 mil euro, din care 41,3 mil euro reprezintă alocarea din FEDR pentru perioada 2014 - 2020.

În calitate de țară membră a programului, România va beneficia de rezultatele ESPON 2020, constând în analize teritoriale și studii asupra tendințelor europene în diverse domenii de actualitate: evoluții pe piața muncii sau în domeniul investițiilor, modele de navetism, schimbări demografice, impactul schimbărilor climatice asupra teritoriului european etc. Rezultatele cercetărilor și proiectelor realizate în cadrul ESPON 2020 vor fi utilizate la fundamentarea și îmbunătățirea politicilor comunitare cu impact teritorial și vor fi valorizate de statele participante prin instrumente și politici adaptate particularităților naționale și regionale. La aceasta vor contribui și analizele care vor fi realizate în cadrul programului la solicitarea autorităților naționale și regionale privind probleme specifice teritoriilor respective și relevante la nivel european.

Pentru îndeplinirea obiectivelor programului, au fost stabilite două axe prioritare:

Axa prioritară 1 - centrată pe producerea de informații teritoriale, transferul acestora, observare, instrumente și diseminare;

Axa prioritară 2 - asistență tehnică.

Axa prioritară 1 va finanța o operațiune cu beneficiar unic (Gruparea Europeană de Cooperare Teritorială GECT ESPON 2020), aceasta urmând să contracteze servicii către instituțiile de cercetare prin proceduri de achiziție publică. Fondurile alocate acestei axe vor finanța proiecte de cercetare care vor contribui la:

-Furnizarea de informații teritoriale prin cercetare aplicată;

-Creșterea transferului de cunoștințe/informații teritoriale;

-Îmbunătățirea capacității de observare a teritoriului și a instrumentelor dedicate analizei teritoriale;

-O mai bună diseminare și valorificare a rezultatelor cercetărilor teritoriale de către utilizatorii interesați.

Autoritatea de Management a programului este statul Luxemburg, prin Ministerul Dezvoltării Durabile și Infrastructurii, Departamentul pentru Planificare Teritorială și Dezvoltare (DATER), Divizia pentru Afaceri Europene. Autoritatea Națională pentru România este Ministerul Dezvoltării Regionale și Administrației Publice.

Alte programe 2014 – 2020

► **Înfrățire Instituțională Twinning Out**

România, în calitate de stat membru al Uniunii Europene, are dreptul, prin instituțiile sale, să acorde asistență prin proiecte de înfrățire instituțională, în baza contractelor de înfrățire instituțională încheiate între instituțiile donatoare de asistență tehnică și beneficiarul de asistență tehnică. Principiile care stau la baza implementării proiectelor de twinning și modul de lucru sunt prezentate în Manualul de Twinning elaborat de Comisia Europeană.

Cadrul legal general pentru reglementarea participării României la proiectele de înfrățire instituțională în calitate de donator de asistență este reprezentat de:

- OUG 196/2008 privind înființarea activității de derulare și gestionare a proiectelor de înfrățire instituțională finanțate de Uniunea Europeană, pentru care România are calitatea de donator de asistență tehnică, cu modificările și completările următoare;

- HG nr. 723/2010 pentru aprobarea Normelor metodologice de aplicare a OUG nr. 196/2008.

Pot acorda asistența tehnică prin proiectele de înfrățire instituțională, următoarele categorii de donatori:

◆ instituțiile publice, astfel cum sunt definite la art. 2 pct. 30 din Legea nr. 500/2002 privind finanțele publice, cu modificările ulterioare;

◆ instituții din România acreditate de Comisia Europeană (Mandated Body);

◆ persoanele juridice de drept privat fără scop patrimonial, înființate conform OG nr. 26/2000 cu privire la asociații și fundații, aprobată cu modificări și completări prin Legea nr. 246/2005, care ulterior sunt acreditate de Comisia Europeană să implementeze proiecte de înfrățire instituțională;

Modalități de acordare a asistenței tehnice:

◆ depunerea unei oferte complete din partea potențialului donator de asistență tehnică;

◆ participarea în consorțiu alături de alt stat membru;

◆ depunerea unei oferte parțiale în calitate de partener junior;

◆ propunerea unor experți pe termen scurt.

Ministerul Fondurilor Europene, prin Direcția Generală Mecanisme și Instrumente Financiare Nerambursabile îndeplinește rol de:

Punct Național de Contact pentru înfrățire instituțională (PNC) responsabil cu promovarea, dezvoltarea și coordonarea activității de participare a României la proiectele de înfrățire instituțională în calitate de furnizor de asistență;

Autoritate Administrativă de Înfrățire Instituțională (AAII) responsabilă cu managementul administrativ și financiar al proiectelor de înfrățire instituțională în care România are rol de furnizor de asistență tehnică. De asemenea, verifică și avizează din punct de vedere procedural ofertele de înfrățire elaborate de autoritățile române, care vor fi înaintate Punctului Național de Contact spre a fi transmise CE sau către autoritățile administrative din țările beneficiare.

Sursa:

Ministerul Fondurilor Europene, <http://www.fonduri-ue.ro>

Ministerul Agriculturii și Dezvoltării Rurale, <http://www.madr.ro>

Agenția pentru Finanțarea Investițiilor Rurale, <http://www.afir.info>

2.3 CONTEXTUL REGIONAL

Obiectivul strategic general

Stimularea unu process de creștere economic durabilă și echilibrată a Regiunii Sud Muntenia, bazată pe inovare și favorabilă incluziunii sociale, care să conducă la creșterea prosperității și calității vieții locuitorilor.

Obiective strategice specific

- 1. Creșterea atractivității și accesibilității Regiunii Sud Muntenia prin dezvoltarea mobilității și conectivității populației, bunurilor și serviciilor conexe în vederea promovării dezvoltării durabile;*
- 2. Dezvoltarea policentrică și echilibrată a rețelei de localități urbane;*
- 3. Creșterea economiei regionale prin stimularea competitivității IMM-urilor autohtone și consolidarea cercetării – dezvoltării – inovării;*
- 4. Protejarea și utilizarea eficientă a resurselor natural și a patrimoniului natural;*
- 5. Dezvoltarea capitalului uman din regiunea Sud Muntenia prin creșterea accesului și a participării la educație și instruire pe tot parcursul vieții și stimularea ocupării forței de muncă;*
- 6. Îmbunătățirea accesului la asistență medical și servicii sociale de calitate și promovarea incluziunii sociale;*
- 7. Creșterea rolului așezărilor rurale și a contribuției agriculturii la economia Regiunii Sud Muntenia.*

Obiective orizontale:

1. Sustenabilitatea mediului;
2. Oportunități egale;
3. Inovare și societatea informațională.

Priorități de dezvoltare ale strategiei:

Prioritatea 1 – Dezvoltarea durabilă a infrastructurii locale și regionale

Prioritatea 2 – Dezvoltarea urbană durabilă

Prioritatea 3 – Creșterea competitivității economiei regionale pe termen lung


Prioritatea 4 – Protecția mediului și creșterea eficienței energetice

Prioritatea 5 – Susținerea educației și ocupării forței de muncă

Prioritatea 6 – Susținerea sănătății și asistenței sociale

Prioritatea 7 – Dezvoltarea rurală și agricultura

Sursa: Planul de dezvoltare regional, varianta martie 2015,
Concluzii, Strategia de dezvoltare regională – extrase, www.adrmuntenia.ro



2.4 CONTEXTUL JUDEȚEAN

2.4.1 SCURTĂ PREZENTARE A JUDEȚULUI TELEORMAN

Localizare și accesibilitate

Județul Teleorman este situat în partea de sud a țării, în zona centrală a Câmpiei Române, la intersecția dintre paralela 44⁰ N și meridianul 25⁰ E. Teritoriul județului Teleorman este încadrat în partea de nord de județele Argeș și Dâmbovița, în partea de est de județul Giurgiu, în partea de vest de județul Olt, iar la sud este delimitat de fluviul Dunărea care constituie și granița României cu Bulgaria. Dunărea, scăldând toată latura sudică a județului, reprezintă unul dintre atuurile acestuia, constituind un potențial vector de dezvoltare prin oportunitățile de cooperare transfrontalieră cu Bulgaria.

Județul Teleorman se întinde pe o suprafață de 5.790 km², situându-se pe locul 19 la nivel național ca județ de talie mijlocie. În cadrul regiunii Sud-Muntenia, din care face parte, județul Teleorman ocupă locul doi ca suprafață, după județul Argeș.

Drumurile naționale care străbat județul Teleorman sunt preponderente în zona de vest, centru și sud, partea de nord având o rețea mai dezvoltată de drumuri județene.



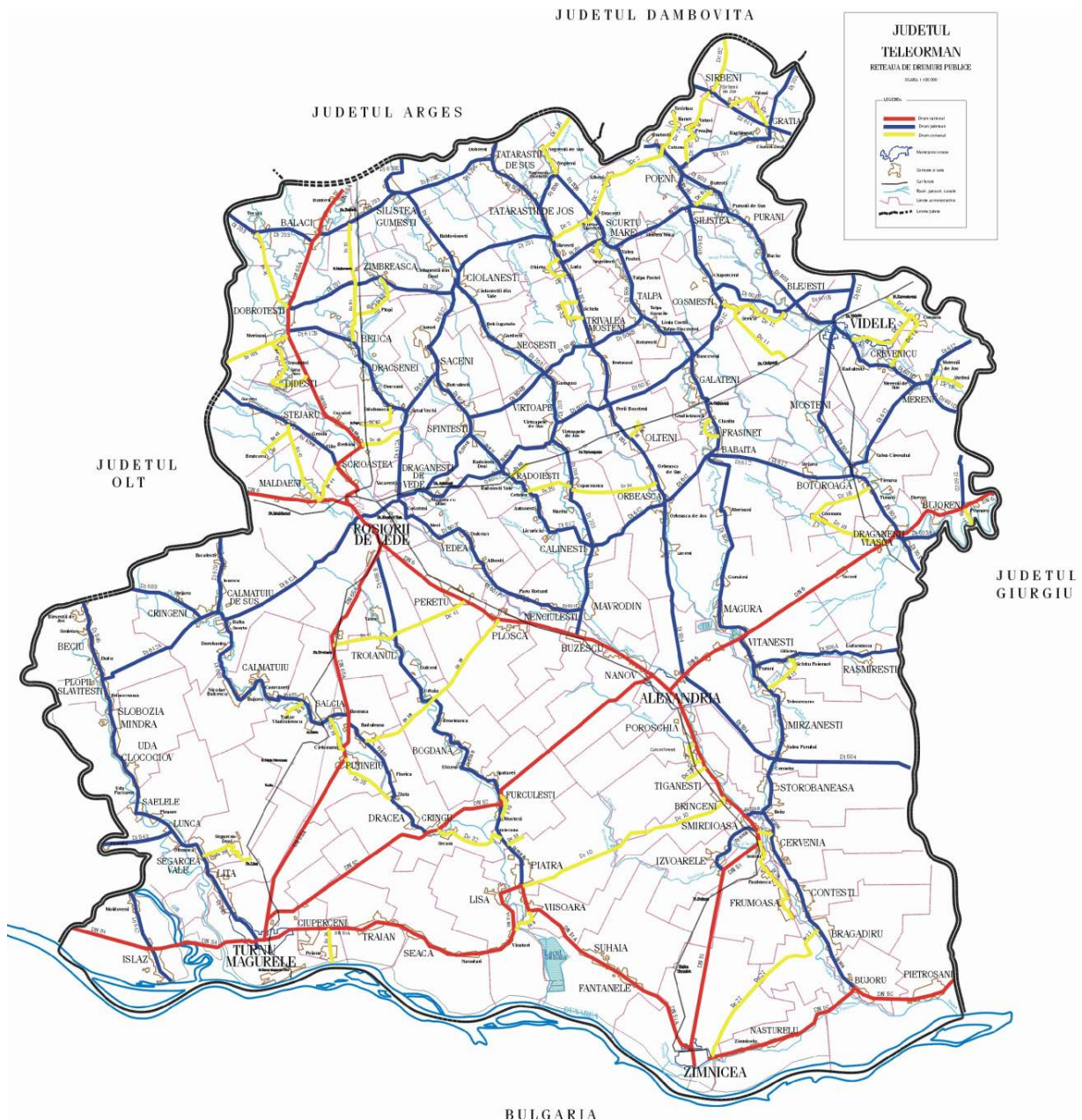
Harta 1 – România pe județe

Drumurile naționale la nivelul județului Teleorman însumează 390 de kilometri, din totalul de 1.525 km de drumuri publice, făcând legătura între următoarele localități principale:

E 70 București – Alexandria – Roșiorii de Vede;

DN 51 Alexandria – Zimnicea;

- DN 51A Zimnicea – Turnu Măgurele;
- DN 52 Alexandria – Turnu Măgurele;
- DN 54 Izlaz – Turnu Măgurele;
- DN 65 A Balaci – Roșiorii de Vede – Turnu Măgurele;
- DN 5C Pietroșani – Zimnicea.



Harta 2 – Rețeaua de drumuri publice - județul Teleorman

Dacă partea de nord a județului dispune de o rețea bine dezvoltată de drumuri județene (în special) și drumuri comunale, partea de sud, în afară de drumurile naționale ce fac legătura între principalele localități ale județului, are o rețea rutieră formată preponderent din drumuri comunale.

La nivel județean, gradul de modernizare a drumurilor publice este de 56%, situația pe categorii de drumuri publice prezentându-se astfel: drumurile naționale sunt modernizate în proporție de 89,4%, iar drumurile județene și comunale în proporție de doar 44,8%.

Dintre drumurile naționale ce intersectează județul Teleorman, cele mai solicitate (peste 5.000 de autovehicule/zi) sunt:

- E 70 București – Alexandria – Roșiorii de Vede, tronsoanele cele mai solicitate fiind: Ghimpați – Drăgănești Vlasca; Drăgănești Vlasca - Alexandria; Roșiorii de Vede – limita de județ;
- DN51 Alexandria – Zimnicea, pe tronsonul Alexandria - Smârdioasa;
- DN51A Zimnicea – Turnu Măgurele, pe tronsonul Zimnicea – Piatra;
- DN 52 Alexandria – Turnu Măgurele.

Structura administrativă

Structura administrativă a județului Teleorman cuprinde:

- 3 municipii: Alexandria, Turnu Măgurele și Roșiorii de Vede
- 2 orașe: Zimnicea și Videle
- 92 comune
- 231 sate, excepție face satul Cosoia care aparține orașului Videle

În ceea ce privește dimensiunea unităților administrative din județul Teleorman, în afara celor 3 orașe mai mari, Alexandria, Turnu Măgurele, Roșiori de Vede, cu o populație care se situează în categoria orașelor mijlocii, celelalte două orașe, Zimnicea și Videle, fac parte din categoria orașelor mici, cu o populație de până la 20.000 locuitori. Cele mai mari comune sunt: Orbeasca, 8750 locuitori, Peretu, 8430 locuitori, Botoroaga, 7.285 locuitori, Lunca, 7.076 locuitori.

Majoritatea comunelor cu un număr mai mare de patru sate se găsesc în jumătatea de nord a județului, partea de sud fiind caracterizată prin comune cu mai puține sate și cu o populație mai mare, aspect caracteristic în general zonei de luncă a Dunării. Se constată o concentrare a comunelor cu numărul cel mai mare populație în zona mediană a județului, în timp ce în nord, sud și parțial în vest comunele sunt de mărime mai mică.

Alexandria, reședința de județ, este un municipiu din categoria orașelor mijlocii cu funcțiuni economic - sociale complexe, cu rol de coordonare și armonizarea a dezvoltării în teritoriu.

Roșiorii de Vede este un municipiu din categoria orașelor mijlocii, nod feroviar, cu funcțiuni industriale și de servire a localităților din nord-vestul județului.

Turnu Măgurele se încadrează în tipologia orașelor mijlocii, fiind totodată un centru industrial și portuar cu rol de servire a localităților din sud - vestul județului.

Zimnicea este un port fluvial, cu rol administrativ de importanță locală.

Videle păstrează apartenența la industria petrolieră, prin existența unei schele de extracție petrolieră.

Majoritatea satelor au profil predominant agricol, numai patru sate fiind centre extractive (Poeni, Siliștea, Talpa și Cosmești), și opt sate având profil mixt, agro-industrial (Poroschia, Brânceni, Drăgănești Vlașca, Piatra, Nanov, Olteni, Smârdioasa, Țigănești).

Principala problemă legată de rețeaua de localități este gradul scăzut de urbanizare al județului. În ceea ce privește mediul rural, multe dintre localități au o viabilitate scăzută cauzată de prezența unor elemente critice, precum procesul accentuat de îmbătrânire, numărul mic de locuitori, potențialul economic scăzut și depopularea masivă.



Harta 3 – Județul Teleorman împărțit pe UAT-uri

Cadrul natural

Relieful județului este definit de două trepte principale, câmpie și luncă, respectiv Câmpia Munteniei de Vest, Lunca Dunării și Lunca Oltului, întregul teritoriu prezentând o ușoară înclinare către sud - est. Altitudinile cele mai mari sunt de 170 m sunt prezente în partea de Nord. Lunca Dunării este treapta cea mai joasă din relieful teritoriului, altitudinea acesteia fiind de 24 m la Turnu Măgurele și 20 m la confluența cu râul Vedea.

Rețeaua hidrografică este formată din fluviul Dunărea și afluenții principali din acest sector: Oltul, Călmățuiul și Vedea. Județul este traversat de asemenea de râul Teleorman și de pârâurile Burdea, Câinelui, Tinoasa, Nanov și Târnavă. Resursele de apă (exceptând Dunărea și Oltul) sunt moderate sub aspect cantitativ. Râul Vedea, alături de afluentul său, Teleorman, drenează circa 80% din teritoriul județului.

Cu excepția râului Teleorman, toate râurile din bazinul hidrografic al raului Vedea au fost transformate în salbe de iazuri, în scopul reținerii pentru perioada de vară a unor rezerve necesare

irigațiilor și unităților agrozootehnice. Numeroase astfel de iazuri se găsesc și pe celelalte râuri (Călmățui, Urlui, Glavacioc) pe tot cuprinsul județului existând circa 170 iazuri, peste 50% din acestea fiind folosite pentru piscicultură și irigații, altele având rol de prevenire a inundațiilor. Cu toate acestea, județul Teleorman nu dispune de un sistem de irigații reabilitat, ceea ce împiedică dezvoltarea agriculturii la un nivel avansat.

Clima este temperat - continentală, specifică pentru câmpia sudică, având un potențial caloric ridicat, cu amplitudini mari ale temperaturii aerului, cantități reduse de precipitații, cu regim adeseori torențial (în perioada de vară), însoțite de perioade frecvente de secetă. Poziția centrală a câmpiei face ca zona să aibă un climat de tranziție între partea estică - clima mai moderată - și partea vestică, având climat continental.

Specificul reliefului și gradul scăzut de diversitate imprimă județului un nivel limitat în ceea ce privește resursele naturale. Resursele subsolului sunt constituite în principal din zăcăminte de țiței și gaze naturale în zona nord - estică, în perimetrul Videle – Olteni – Poieni - Siliștea Nouă. Structurile de zăcăminte cele mai importante sunt exploatate pe teritoriul localităților Videle, Blejești, Siliștea, Moșteni, Baci, Prejba, Sericu, Purani.

Rocile utile sunt prezente sub forma argilelor comune (în zonele Alexandria, Zimnicea, Ciuperceni) nisipuri și pietrișuri (zăcăminte importante la Turnu Măgurele, Zimnicea, Plosca, Poroschia - Țigănești, Scrioaștea și zone de perspectivă la Orbeasca, pe râul Vedea și afluenți în raza comunelor Cervenia, Mavrodin, Nanov). Există de asemenea și un zăcământ de lignit, care nu a fost însă explorat amănunțit.

Un avantaj al reliefului este potențialul solurilor care prezintă un grad ridicat de fertilitate naturală, favorabil dezvoltării de culturi agricole. Cele mai întâlnite soluri sunt cernoziomurile, solurile brun-roșcate și solurile brune de pădure, care se succed de la sud spre nord în ordinea de mai sus. Aceste soluri creează condiții favorabile pentru culturile cerealiere, precum și pentru legume și plante tehnice (culturile de rapiță fiind prezente în special în județ).

Populația

Dezvoltarea socio-economică este influențată, printre alți factori, de evoluțiile demografice înregistrate la nivelul județului Teleorman. Interdependența dintre dezvoltarea economică și dezvoltarea demografică fundamentează demersul unei analize de tipul celei inițiate în acest capitol. Evoluția indicatorilor demografici furnizează informații privind modul în care evoluția economică afectează starea populației. În acest capitol vor fi prezentate principalele tendințe semnalate în evoluția indicatorilor demografici (densitatea populației, populația pe sexe, natalitate, mortalitate, divorțuri, spor natural, mortalitate infantilă), cei referitori la incluziunea socială precum și date privind ocuparea forței de muncă în județul Teleorman.

Tendințele generale la nivelul județului în ceea ce privește indicatorii demografici indică o scădere constantă generală a populației județului. Valorile indicatorilor prezentați, în ciuda unor fluctuații ușor pozitive cunosc în general evoluții negative. Această situație ar putea fi obiectul politicilor inițiate la nivelul județului prin care să se creeze premisele unor tendințe pozitive în evoluția demografică. Domenii precum educația, sănătatea sau serviciile sociale reprezintă câteva din ariile de intervenție care impun luarea unor măsuri care să conducă la stabilizare și ulterior la o creștere a valorii indicatorilor demografici.

Tabelul 1 - Populația rezidentă la 1 ianuarie pe sexe și medii de rezidență

Sexe	Medii de rezidență	Județe	Anul 2013	Anul 2014	Anul 2015
			Număr persoane		
Total	Total	Teleorman	372203	367120	361479
	Urban		119418	118481	116823
	Rural		252785	248639	244656
Masculin	Total		182473	180528	177872
	Urban		57383	57075	56150
	Rural		125090	123453	121722
Feminin	Total		189730	186592	183607
	Urban		62035	61406	60673
	Rural		127695	125186	122934

© 1998 - 2016 INSTITUTUL NAȚIONAL DE STATISTICĂ, <http://statistici.insse.ro/shop/>

Tabelul 2 - Populația după domiciliu la 1 ianuarie pe sexe și medii de rezidență

Sexe	Medii de rezidență	Județ	Anul 2013	Anul 2014	Anul 2015	Anul 2016
			Număr persoane			
Total	Total	Teleorman	404460	399528	394707	389433
	Urban		146305	144853	143453	141850
	Rural		258155	254675	251254	247583
Masculin	Total		198973	196542	194184	191679
	Urban		70964	70150	69377	68562
	Rural		128009	126392	124807	123117
Feminin	Total		205487	202986	200523	197754
	Urban		75341	74703	74076	73288
	Rural		130146	128283	126447	124466

© 1998 - 2016 INSTITUTUL NAȚIONAL DE STATISTICĂ, <http://statistici.insse.ro/shop/>

*subliniat – date provizorii

Tabelul 3 - Născuți vii pe sexe, medii de rezidență, macroregiuni, regiuni de dezvoltare și județe

Sexe	Medii de rezidență	Macroregiuni, regiuni de dezvoltare și județe	Anul 2013	Anul 2014
			Număr persoane	
Total	Total	Teleorman	2973	2891
	Urban		1183	1097
	Rural		1790	1794
Masculin	Total		1529	1475
	Urban		610	530
	Rural		919	945
Feminin	Total		1444	1416
	Urban		573	567
	Rural		871	849

© 1998 - 2016 INSTITUTUL NAȚIONAL DE STATISTICĂ

<http://statistici.insse.ro/shop/index.jsp?page=tempo2&lang=ro&context=11>

Tabel 4 - Rata de natalitate pe medii de rezidență, macroregiuni, regiuni de dezvoltare și județe

Medii de rezidență	Macroregiuni, regiuni de dezvoltare și județe	Anul 2013	Anul 2014	Anul 2015
		UM: Născuți vii la 1000 locuitori		
Total	<i>Regiunea Sud - Muntenia</i>	8,5	8,1	8
	Argeș	8	8	8,1
	Călărași	9,3	8,5	8,4
	Dâmbovița	8,9	8,4	8,1
	Giurgiu	9,1	8,2	8,4
	Ialomița	10,1	9,2	8,4
	Prahova	8	8	8
	<i>Teleorman</i>	7,4	7,3	6,7
	Urban	<i>Regiunea Sud - Muntenia</i>	8,5	7,9
Argeș		8	7,7	7,9
Călărași		9,1	8,2	8
Dâmbovița		8,6	7,5	7,5
Giurgiu		9,1	7,5	7
Ialomița		10,9	8,7	8,2
Prahova		7,8	7,8	7,9
<i>Teleorman</i>		8,1	7,6	6,8
Rural		<i>Regiunea Sud - Muntenia</i>	8,5	8,4
	Argeș	8,1	8,2	8,3
	Călărași	9,4	8,7	8,8
	Dâmbovița	9	8,8	8,3
	Giurgiu	9,1	8,6	9,1
	Ialomița	9,4	9,6	8,5
	Prahova	8,2	8,1	8,2
	<i>Teleorman</i>	7	7,1	6,6

© 1998 - 2016 INSTITUTUL NATIONAL DE STATISTICA
<http://statistici.insse.ro/shop/index.jsp?page=tempo3&lang=ro&ind=POP202A>

Tabel 5 - Născuți morți pe medii de rezidență, macroregiuni, regiuni de dezvoltare și județe

Medii de rezidență	Macroregiuni, regiuni de dezvoltare, județe	Anul 2013	Anul 2014	Anul 2015
		UM: Născuți vii la 1000 locuitori		
Total	Teleorman	14	16	14
Urban		3	2	5
Rural		11	14	9

© 1998 - 2016 INSTITUTUL NATIONAL DE STATISTICA
<http://statistici.insse.ro/shop/index.jsp?page=tempo3&lang=ro&ind=POP204B>

Tabel 6 - Rata mortalității pentru născuți morți cu reședința obișnuită în România pe medii de rezidență, macroregiuni, regiuni de dezvoltare și județe

Medii de rezidență	Macroregiuni, regiuni de dezvoltare și județe	Anul 2015
		UM: Născuți vii la 1000 locuitori
Total	<i>Regiunea Sud - Muntenia</i>	4,6
	Argeș	4,2
	Călărași	7,1
	Dâmbovița	2,4
	Giurgiu	4,7
	Ialomița	4,1

	Prahova	5,1
	<i>Teleorman</i>	5,4
Urban	<i>Regiunea Sud - Muntenia</i>	3,6
	Argeș	2
	Călărași	5,9
	Dâmbovița	2,5
	Giurgiu	4,6
	Ialomița	1,8
	Prahova	4,3
	<i>Teleorman</i>	5,3
	Rural	<i>Regiunea Sud - Muntenia</i>
Argeș		6,2
Călărași		7,8
Dâmbovița		2,4
Giurgiu		4,7
Ialomița		6,1
Prahova		5,9
<i>Teleorman</i>		5,5
© 1998 - 2016 INSTITUTUL NATIONAL DE STATISTICA http://statistici.insse.ro/shop/index.jsp?page=tempo3&lang=ro&ind=POP205B		

Tabel 6 - Nupțialitate – Căsătorii pe medii, macroregiuni, regiuni de dezvoltare și județe

Medii de rezidență	Macroregiuni, regiuni de dezvoltare și județe	Anul 2013	Anul 2014	Anul 2015
Total	Teleorman	1270	1354	1493
Urban		589	600	630
Rural		681	754	863
© 1998 - 2016 INSTITUTUL NATIONAL DE STATISTICA http://statistici.insse.ro/shop/index.jsp?page=tempo3&lang=ro&ind=POP210A				

Tabel 7 - Rata de nupțialitate pe medii de rezidență, macroregiuni, regiuni de dezvoltare și județe

Medii de rezidență	Macroregiuni, regiuni de dezvoltare, județe	Anul 2015*
Total	<i>Regiunea Sud - Muntenia</i>	4,9
	Argeș	5,4
	Călărași	4,6
	Dâmbovița	4,9
	Giurgiu	5
	Ialomița	4,7
	Prahova	5
	<i>Teleorman</i>	3,8
Urban	<i>Regiunea Sud - Muntenia</i>	5,5
	Argeș	6,3
	Călărași	4,9
	Dâmbovița	5,7
	Giurgiu	5,6
	Ialomița	5,3
	Prahova	5,5
	<i>Teleorman</i>	4,4

Rural	<i>Regiunea Sud - Muntenia</i>	4,4
	Argeș	4,5
	Călărași	4,4
	Dâmbovița	4,5
	Giurgiu	4,6
	Ialomița	4,2
	Prahova	4,6
	<i>Teleorman</i>	3,5
© 1998 - 2016 INSTITUTUL NATIONAL DE STATISTICA http://statistici.insse.ro/shop/index.jsp?page=tempo3&lang=ro&ind=POP211A *Căsătorii la 1000 locuitori		

Tabel 8 - Divorțialitate – Divorțuri pe medii, macroregiuni, regiuni de dezvoltare și județe

Medii de rezidență	Macroregiuni, regiuni de dezvoltare și județe	Anul 2013	Anul 2014	Anul 2015
Total	Teleorman	496	447	528
Urban		231	224	277
Rural		265	223	251
© 1998 - 2016 INSTITUTUL NATIONAL DE STATISTICA http://statistici.insse.ro/shop/index.jsp?page=tempo3&lang=ro&ind=POP212A				

Tabel 9 - Rata de divorțialitate pe medii de rezidență, macroregiuni, regiuni de dezvoltare și județe

Medii de rezidență	Macroregiuni, regiuni de dezvoltare, județe	Anul 2015*
Total	<i>Regiunea Sud - Muntenia</i>	1,4
	Argeș	1,53
	Călărași	1,53
	Dâmbovița	1,59
	Giurgiu	0,82
	Ialomița	1,17
	Prahova	1,42
	<i>Teleorman</i>	1,35
Urban	<i>Regiunea Sud - Muntenia</i>	1,82
	Argeș	2,08
	Călărași	1,87
	Dâmbovița	2,36
	Giurgiu	1,21
	Ialomița	1,44
	Prahova	1,61
	<i>Teleorman</i>	1,94
Rural	<i>Regiunea Sud - Muntenia</i>	1,08
	Argeș	1
	Călărași	1,31
	Dâmbovița	1,23
	Giurgiu	0,62
	Ialomița	0,92

	Prahova	1,23
	<i>Teleorman</i>	1,01
© 1998 - 2016 INSTITUTUL NATIONAL DE STATISTICA http://statistici.insse.ro/shop/index.jsp?page=tempo3&lang=ro&ind=POP213A *Divorțuri la 1000 locuitori		

Tabel 10 – Sporul natural al populației pe medii de rezidență, macroregiuni, regiuni de dezvoltare și județe - spor natural la 1000 locuitori

Medii de rezidență	Macroregiuni, regiuni de dezvoltare și județe	Anul 2013	Anul 2014	Anul 2015
Total	Teleorman	-3407	-3856	-4013
Urban		-190	-415	-404
Rural		-3217	-3441	-3609
© 1998 - 2016 INSTITUTUL NATIONAL DE STATISTICA http://statistici.insse.ro/shop/index.jsp?page=tempo3&lang=ro&ind=POP214A				

Tabel 11 - Rata sporului natural pe medii de rezidență, macroregiuni, regiuni de dezvoltare și județe

Medii de rezidență	Macroregiuni, regiuni de dezvoltare, județe	Anul 2014*
Total	<i>Regiunea Sud - Muntenia</i>	-5,3
	Argeș	-3,5
	Călărași	-5,6
	Dâmbovița	-4,1
	Giurgiu	-7,3
	Ialomița	-4,7
	Prahova	-4,5
	<i>Teleorman</i>	-10,8
Urban	<i>Regiunea Sud - Muntenia</i>	-2,2
	Argeș	0
	Călărași	-2,2
	Dâmbovița	-2,5
	Giurgiu	-3,6
	Ialomița	-,5
	Prahova	-3,4
	<i>Teleorman</i>	-3,5
Rural	<i>Regiunea Sud - Muntenia</i>	-7,4
	Argeș	-6,4
	Călărași	-7,6
	Dâmbovița	-4,7
	Giurgiu	-8,7
	Ialomița	-7,9
	Prahova	-5,5
	<i>Teleorman</i>	-14,2
© 1998 - 2016 INSTITUTUL NATIONAL DE STATISTICA http://statistici.insse.ro/shop/index.jsp?page=tempo3&lang=ro&ind=POP215B *spor natural la 1000 locuitori		

Tabel 12 – Emigranți pe macroregiuni, regiuni de dezvoltare și județe de plecare, număr

Vârste și grupe de vârstă	Macroregiuni, regiuni de dezvoltare și județe	Anul 2014	
		Emigranți definitivi	Emigranți temporar
Total	<i>Regiunea Sud - Muntenia</i>	1214	26.920
	Argeș	175	5.125
	Călărași	132	2.674
	Dâmbovița	211	4.377
	Giurgiu	92	2.429
	Ialomița	92	2.453
	Prahova	293	6.574
	<i>Teleorman</i>	229	3.288
© 1998 - 2016 INSTITUTUL NATIONAL DE STATISTICA http://statistici.insse.ro/shop/index.jsp?page=tempo2&lang=ro&context=12			

Tabel 13 - Populația activă civilă pe sexe, macroregiuni, regiuni de dezvoltare și județe – mii persoane

Sexe	Macroregiuni, regiuni de dezvoltare și județe	Anul 2014
Total	<i>Regiunea Sud - Muntenia</i>	1236,3
	Argeș	259,1
	Călărași	104,4
	Dâmbovița	204,6
	Giurgiu	93,1
	Ialomița	104,3
	Prahova	301,8
	<i>Teleorman</i>	169
Masculin	<i>Regiunea Sud - Muntenia</i>	665,2
	Argeș	137,2
	Călărași	52,1
	Dâmbovița	114
	Giurgiu	48,4
	Ialomița	54,8
	Prahova	171,2
	<i>Teleorman</i>	87,5
Feminin	<i>Regiunea Sud - Muntenia</i>	571,1
	Argeș	121,9
	Călărași	52,3
	Dâmbovița	90,6
	Giurgiu	44,7
	Ialomița	49,5
	Prahova	130,6
	<i>Teleorman</i>	81,5
© 1998 - 2016 INSTITUTUL NATIONAL DE STATISTICA http://statistici.insse.ro/shop/index.jsp?page=tempo2&lang=ro&context=15		

Tabel 14 – Șomeri înregistrați la sfârșitul lunii, pe categorii de șomeri, sexe, macroregiuni, regiuni de dezvoltare și județe – număr persoane

Categoriile de șomeri	Sexe	Macroregiuni, regiuni de dezvoltare și județe	Luna Mai 2016
Total șomeri înregistrați (indemnizați și neindemnizați)	Total	<i>Regiunea Sud - Muntenia</i>	74.354
		Argeș	11.931
		Călărași	6.917
		Dâmbovița	12.809
		Giurgiu	4.984
		Ialomița	7.739
		Prahova	12.023
		<i>Teleorman</i>	17.951
	Feminin	<i>Regiunea Sud - Muntenia</i>	30.090
		Argeș	4.889
		Călărași	2.893
		Dâmbovița	5.337
		Giurgiu	2.223
		Ialomița	3.035
		Prahova	4.948
<i>Teleorman</i>		6.765	
Șomeri neindemnizați	Total	<i>Regiunea Sud - Muntenia</i>	62.458
		Argeș	9.683
		Călărași	6.176
		Dâmbovița	11.474
		Giurgiu	4.310
		Ialomița	6.445
		Prahova	8.282
		<i>Teleorman</i>	16.088
	Feminin	<i>Regiunea Sud - Muntenia</i>	24.868
		Argeș	3.805
		Călărași	2.621
		Dâmbovița	4.763
		Giurgiu	1.920
		Ialomița	2.556
		Prahova	3.153
<i>Teleorman</i>		6.050	

© 1998 - 2016 INSTITUTUL NATIONAL DE STATISTICA
<http://statistici.insse.ro/shop/index.jsp?page=tempo2&lang=ro&context=15>

Economie

În prezent industria în județul Teleorman prezintă urmările fenomenului privatizării și al restructurării. Totodată, perioada actuală de criză economico - financiară a adus și mai multă presiune asupra angajaților din întreprinderile industriale din județul Teleorman, înregistrându-se o serie de disponibilizări, sub forma șomajului tehnic sau structural.

Ca structură, industria județului Teleorman este împărțită pe ramuri ale industriei grele și ale industriei ușoare, centrele industriale fiind distribuite relativ omogen în cele 5 localități urbane din județ.

Industria grea este reprezentată de fabrica de rulmenți de la Alexandria, combinatul chimic din Turnu Măgurele, fabrica de motoare electrice din Turnu Măgurele, schela de petrol de la Videle, producătorul de țevi din oțel de la Zimnicea etc.

Industria ușoară este reprezentată de industria de textile și confecții, care funcționează la capacități reduse față de anii trecuți și de industria alimentară, care a înregistrat o dezvoltare semnificativă în ultimii ani.

Pe lângă actorii industriali activi în prezent, există un număr mare de foste mari puncte industriale care fie sunt închise, fie funcționează la capacitatea minimă. În fiecare localitate urbană există astfel de puncte industriale în care există un potențial latent pentru reconversia lor fie sub un alt specific fie prin revitalizarea sectorului respectiv. Dintre acestea amintim în municipiul Turnu Măgurele închiderea fabricii de conserve și a uzinei de pirită. În Roșiorii de Vede industria este reprezentată în prezent prin cele trei fabrici de textile care funcționează în sistem lohn și care angajează doar un număr de 1200 persoane dar și prin fabrica de dulciuri cu tradiție în zonă.

În concluzie industria județului Teleorman este caracterizată de:

- o activitate continuă și în dezvoltare a marilor actori industriali (industria chimică, industria de rulmenți, etc.) și revenire a creșterii producției industriale în anul 2010;
- un număr mare de puncte industriale inactive sau care funcționează la capacitate redusă;
- o industrie alimentară în dezvoltare;
- un număr ridicat de persoane disponibilizate cu nivel mediu de educație în urma tendinței de automatizare a activității actorilor industriali;
- o dificultate în a găsi resurse umane cu calificări superioare în județ, cerute datorită proceselor de automatizare de înaltă tehnologie din industrie.

Județul Teleorman dispune de premise favorabile pentru realizarea unei agriculturi productive. Deși agricultura reprezintă o ramură importantă a economiei județului Teleorman, potrivit opiniei generale nu este valorificată suficient pentru a putea deveni un pilon real de susținere a economiei locale. Totuși, analiza derulată la nivelul județului a permis identificarea unor inițiative de asociere, prin care se poate asigura dezvoltarea lanțului valoric producție – procesare - comercializare, atât de necesar pentru o agricultură competitivă.

Înființarea asocierilor agricole se află în stare incipientă, însă în ultimul timp au fost constituite 2 cooperative cu sprijin din partea Direcției pentru Agricultură și Dezvoltare Rurală și Prefectura Județului Teleorman. De asemenea, în cadrul întâlnirii consultative de la Camera de Comerț, principalul subiect abordat a avut în vedere proiectul privind Centrul Regional România - Bulgaria pentru Dezvoltare Agricolă (CRDA) implementat în anul 2005 în parteneriat cu Centrul de Afaceri din Svishtov, Bulgaria și cu județul Giurgiu, care a urmărit specificul agricol al județului Teleorman, orașului Svishtov și al județului Giurgiu. Rezultatul imediat al implementării acestui proiect a constat în înființarea primei asociații agricole care în prezent gestionează 30.000 ha teren agricol (specificul asociației fiind cultivarea cerealelor). După finalizarea proiectului, CRDA actualizează permanent pagina de internet a proiectului, cu informații din domeniu și aspecte preliminare privind organizarea târgurilor și expozițiilor în sectorul agricol.

Tabel 15 – Suprafața fondului funciar după modul de folosință, pe forme de proprietate, macroregiuni, regiuni de dezvoltare și județe

Modul de folosință a fondului funciar	Forme de proprietate	Macroregiuni, regiuni de dezvoltare și județe	Anul 2013	Anul 2014
			hectare	
Total	Total	Teleorman	578978	578978
	Proprietate privată		526241	526579
Agricolă	Total		498636	497919
	Proprietate privată		489626	489241
Arabilă	Total		455678	454838
	Proprietate privată		447311	446782
Pășuni	Total		35142	35400
	Proprietate privată		34499	34778
Fânețe	Total		748	826
	Proprietate privată		748	826
Vii și pepiniere viticole	Total		6833	6642
	Proprietate privată		6833	6642
Livezi și pepiniere pomicole	Total		235	213
	Proprietate privată		235	213
Terenuri neagricole total	Total		80342	81059
	Proprietate privată		36615	37338
Păduri și altă vegetație forestieră	Total		29735	29692
	Proprietate privată		8381	9157
Ocupată cu ape, bălți	Total		15010	15013
	Proprietate privată		1239	1793
Ocupată cu construcții	Total	22619	22849	
	Proprietate privată	21647	21395	
Căi de comunicații și căi ferate	Total	10570	10654	
	Proprietate privată	3252	3200	
Terenuri degradate și neproductive	Total	2408	2851	
	Proprietate privată	2096	1793	

© 1998 - 2016 INSTITUTUL NATIONAL DE STATISTICA

<http://statistici.insse.ro/shop/index.jsp?page=tempo3&lang=ro&ind=AGR101A>

Culturile cu cel mai bun randament la nivelul județului Teleorman au fost identificate ca fiind rapița și cerealele, cu precădere porumbul. Cultivarea pe suprafețe mari a acestor plante energetice în județul Teleorman determină apariția unităților de producere a biocombustibilului.

Apicultura este o arie importantă a agriculturii în județul Teleorman, pentru care s-a dezvoltat un interes aparte, producția agricolă de miere extrasă înregistrând performanțe deosebite, după producția de carne și lapte. Totodată, un exemplu care susține acest domeniu este și procesul de re tehnologizare a fabricii de procesare miere din comuna Bragadiru din SE județului, care a presupus utilizarea acesteia cu linii tehnologice achiziționate prin intermediul fondurilor structurale. Un interes deosebit a fost manifestat și pentru agricultura ecologică, potrivit datelor furnizate de Camera Agricolă Județeană, domeniu care a constituit tema numeroaselor campanii de informare și sesiuni de instruire a fermierilor.

Sectorul zootehnic este reprezentat de creșterea păsărilor, porcinelor, ovinelor, bovinelor. În multe localități rurale, dar și în orașele în care agricultura reprezintă o ramură de tradiție, creșterea animalelor este favorizată de o bază furajeră corespunzătoare. În ceea ce privește sectorul zootehnic, în unele comune creșterea animalelor pentru cetățeni reprezintă o activitate practică pentru consumul propriu, dar constituie și o sursă importantă de venit. Totodată, producția animală realizată se situează la nivele relativ ridicate, problema majoră fiind legată de disfuncționalitățile privind valorificarea principalelor produse.

Producția de lapte a înregistrat o creștere de 1,9 puncte procentuale în anul 2008 și reprezintă 2,6% din media națională. Producția de ouă și miere extrasă au înregistrat, de asemenea fluctuații pe parcursul perioadei și reprezintă 3,6% și respectiv, 2,8% din nivelul producției naționale.

La nivelul județului, principalele piețe de desfacere sunt târgurile și oboarele, precum și agenții economici care achiziționează produse agricole. Târgurile săptămânale funcționează în cele 5 orașe și în 53 de comune. O cantitate semnificativă de produse agricole este comercializată în municipiul București. Numărul insuficient al piețelor de desfacere reprezintă un element negativ care caracterizează sectorul agricol din județul Teleorman, întrucât producția de legume și fructe nu-și găsește desfacere în piețe interne din județ, care să promoveze economia locală și creșterea valorii adăugate a producției.

Piscicultura se practică pe Dunăre și apele curgătoare interioare, precum și în iazurile și heleșteele amenajate, însă este un sector al agriculturii aflat în declin.

În concluzie, deși terenurile agricole sunt caracterizate de un grad ridicat de fărâmițare, ce indică dezvoltarea în continuare a agriculturii de subzistență, la nivelul județului a fost identificat un trend în asociere. În acest sens, autoritățile publice locale pot avea un rol important în consilierea și informarea micilor proprietari de terenuri asupra beneficiilor unei agriculturi realizate la scară largă, prin forme asociative.

De asemenea, în județul Teleorman sunt prezenți și producători și procesatori importanți, care aduc valoare adăugată sectorului agricol, prin asigurarea lanțului valoric producție – procesare – comercializare.

Mediul antreprenorial

Dezvoltarea antreprenorială în acest context de restructurare industrială și în criză economic - financiară actuală, constituie un element cheie care poate contribui semnificativ la crearea de

locuri de muncă pentru comunitățile locale. Sectorul antreprenorial al județului Teleorman se poate caracteriza pe scurt prin:

- creștere constantă în perioada dinainte de criză a numărului de firme (2005 - 2008), deși majoritatea sunt într-un sector cu valoare adăugată scăzută, de exemplu comerțul cu amănuntul.

În anul 2009 s-au înregistrat scăderi în toate domeniile, deși în comerț valorile au variat foarte puțin:

- sectorul servicii este puțin dezvoltat și diversificat;
- existența unui număr de terenuri disponibile pentru investiții dar nefolosite;
- lipsa culturii antreprenoriale atât în rândul tinerilor cât și în rândul persoanelor disponibilizate din activități industriale.

Turismul

Cu toate că specificul cadrului natural al județului Teleorman este mai puțin expresiv, limitând posibilitățile de dezvoltare a turismului, există câteva zone cu potențial pentru organizarea unor zone de agrement: Lunca Dunării, cu lacul Suhaia și complexul lacustru din zona de confluență a râului Vedea cu Dunărea, pădurile de zăvoi din Lunca Oltului, Vedei și Teleormanului, precum și pădurile de stejar din apropierea municipiului Roșiorii de Vede (mai puțin afectate de procesul de despădurire de la nivelul întregului județ).

Sursa datelor:

Strategia de dezvoltare a județului Teleorman 2010 – 2020

Consiliul Județean Teleorman, www.cjteleorman.ro

Date statistice actualizate de pe <http://www.insse.ro>, Baza de date Tempo Online

2.4.2 DEZVOLTARE STRATEGICĂ JUDEȚEANĂ

Strategia de dezvoltare durabilă a județului Teleorman 2010 – 2020 a stabilit o serie de obiective strategice a căror corelare este prezentată în tabelul următor:

Tabel 16 – Obiective strategice ale Strategiei de dezvoltare durabilă a județului Teleorman 2010 - 2020

Obiective orizontale	Obiective verticale				
	Dezvoltare industrială	Creșterea competitivității în agricultură și dezvoltarea rurală	Dezvoltare mediu antreprenorial	Social	Energie regenerabilă
Infrastructură	Crearea infrastructurii necesare dezvoltării industriale și susținerii accesibilității inter-modale	Asigurarea unei infrastructuri adecvate creșterii competitivității în agricultură și dezvoltare rurală	Dezvoltarea infrastructurii dedicate sprijinirii mediului antreprenorial	Reducerea disparităților teritoriale prin îmbunătățirea infrastructurii sociale	Valorificarea resurselor energetice locale prin extinderea și modernizarea instalațiilor și rețelelor energetice
Dezvoltare durabilă și mediu	Minimizarea emisiilor poluante în contextual dezvoltării industriale	Sprijinirea dezvoltării rurale durabile, precum și a agriculturii ecologice	Responsabilizarea persoanelor cu inițiative antreprenoriale pentru limitarea influențelor negative asupra mediului	Promovarea dezvoltării componente sociale a județului ținând cont de cerințele de protecție a mediului	Exploatarea responsabilă a resurselor energetice regenerabile pentru o dezvoltare durabilă a județului

Resurse umane	Recalificarea forței de muncă în sectorul industrial	Formarea resurselor umane pentru sectorul agroalimentar	Dezvoltarea antreprenorială, nevoie continua pentru îmbunătățirea ocupării	Pregătirea de profesioniști pentru diminuarea disparităților și promovarea incluziunii sociale	Realizarea de programe educaționale (licență/master) pentru pregătirea specialiștilor în domeniul energetic)
Colaborare transfrontalieră	Schimb de tehnologii și know-how cu Bulgaria în domeniul industrial	Cooperare strategică transfrontalieră pentru creșterea competitivității în agricultură	Creșterea inițiativelor antreprenoriale prin parteneriate cu actori de peste graniță	Colaborarea socio-culturală pentru un management eficient al resurselor umane și pentru o mai bună integrare socială	Valorificarea în comun a fluviului Dunărea și schimbul de tehnologii în domeniul energiilor regenerabile
Capacitate administrativă	Implicarea mediului de afaceri în luarea deciziilor majore de politici pentru dezvoltarea economică, având prioritate domeniile industrial și agricol	Implicarea mediului de afaceri în luarea deciziilor majore de politici pentru dezvoltarea economică, având prioritate domeniile industrial și agricol	Formarea antreprenorială a funcționarilor publici și membrilor comunității pentru îmbunătățirea abordării privind partenerialul pentru dezvoltarea județeană	Eficiențizarea livrării serviciilor sociale pentru dinamizarea comunităților	Guvernare verde la nivel județean prin stimularea utilizării energiei regenerabile de către instituțiile publice

2.5 CONTEXTUL LOCAL

În perioada 2007 - 2013 în municipiul Alexandria au fost inițiate și finalizate o serie de proiecte care au vizat reabilitarea, extinderea și modernizarea infrastructurii de utilități, reabilitarea locuințelor sociale, amenajarea parcarilor și a trotuarelor, introducerea centralelor termice la grădinițe, modernizarea punctelor termice, modernizarea pieței, reabilitarea și extinderea ștrandului Vedea, amenajarea cabinetelor medicale în licee, introducerea unui sistem de management al iluminatului public, supravegherea video a zonelor de interes public în municipiu, extinderea rețelelor electrice, amenajarea de parcuri, spații verzi și locuri de joacă etc. Aceste proiecte au îmbunătățit mult aspectul municipiului Alexandria și au condus la creșterea calității vieții locuitorilor alexandreni. Sursa de finanțare a proiectelor a fost atât bugetul local, cât și credite interne, buget de stat, fonduri europene.

Tabel 17 – Proiecte finalizate în perioada 2007 – 2013 în Municipiul Alexandria

Nr. Crt.	Proiecte finalizate	
1	Denumirea proiectului: Refacere sistem rutier și reabilitare canalizare Str. Constantin Brâncoveanu, tronson Str. Negru Vodă – Str. Mircea cel Bătrân Valoarea: 548.170,21 lei Sursa de finanțare: Buget local Stadiul proiectului: finalizat, 2007	2007
2	Denumirea proiectului: Pasarela peste râul Vedea Valoarea: 1.594.085,40 lei	

	Sursa de finanțare: credit intern + buget local Stadiul proiectului: finalizat, 2007	
3	Denumirea proiectului: RK Grup Scolar Agricol Valoarea: 2.200.000 lei Sursa de finanțare: Buget local + buget de stat Stadiul proiectului: Finalizat 2008, decembrie	2008
4	Denumirea proiectului: Centrale termice la biserici Valoarea: 109.000.000 lei Sursa de finanțare: Buget local Stadiul proiectului: Finalizat, 2008	
5	Denumirea proiectului: Patinoar artificial Valoarea: 247.000 lei Sursa de finanțare: Buget local Stadiul proiectului: finalizat, 2008	
6	Denumirea proiectului: Reabilitare bloc locuințe sociale Str. Al. Ghica nr. 121 Valoarea: 1.300.000 lei Sursa de finanțare: Buget local Stadiul proiectului: finalizat, 2008	
7	Denumirea proiectului: Reabilitare terasă bloc B 10 Valoarea: 35.000 lei Sursa de finanțare: Buget local Stadiul proiectului: finalizat, 2008	
8	Denumirea proiectului: Contorizare consumatori apă potabilă Valoarea: 32.000 lei Sursa de finanțare: Buget local Stadiul proiectului: Finalizat, 2008	
9	Denumirea proiectului: Reabilitare locuințe sociale - garsoniere Valoarea: 1.161.051,85 lei Sursa de finanțare: credit intern Stadiul proiectului: finalizat, 2008	
10	Denumirea proiectului: Amenajare parcare Str. Libertății, tronson Str. 1848 – Str. Tudor Vladimirescu Valoarea: 57.568,22 lei Sursa de finanțare: credit intern Stadiul proiectului: finalizat, 2008	
11	Denumirea proiectului: Amenajare parcare zona Modern, Str. Dunării – str. Libertății Valoarea: 209.513,37 lei Sursa de finanțare: credit intern Stadiul proiectului: finalizat, 2008	
12	Denumirea proiectului: Amenajare parcare Str. Tudor Vladimirescu, tronson Str. Dunării – Str. Negru Vodă Valoarea: 88.144,60 lei Sursa de finanțare: credit intern Stadiul proiectului: finalizat, 2008	
13	Denumirea proiectului: Amenajare parcare Str. HCC, tronson Str. Libertății – Str. Negru Vodă Valoarea: 87.868,17 lei Sursa de finanțare: Credit intern	

	Stadiul proiectului: finalizat, 2008
14	Denumirea proiectului: Amenajare parcări Str. Constantin Brâncoveanu, tronson Str. Carpați – Str. Cuza Vodă Valoarea: 55.551,51 lei Sursa de finanțare: credit intern Stadiul proiectului: finalizat, 2008
15	Denumirea proiectului: Covor asfaltic Str. București, strat de uzură Str. Dunării (tronson Str. Negru Vodă – Str. Mircea cel Bătrân) Valoarea: 614.260,49 lei Sursa de finanțare: credit intern Stadiul proiectului: finalizat, 2008
16	Denumirea proiectului: Reamenajare cartier locuințe Bl. 305 – 306 (Str. Mihail Kogălniceanu – Str. Alexandru Colfescu – Str. Carpați – Str. Cuza Vodă) Valoarea: 997.799,52 lei Sursa de finanțare: credit intern + buget local Stadiul proiectului: finalizat 2008
17	Denumirea proiectului: Reamenajare cartier locuințe zona blocuri A 3 – A 8 (Str. Carpați – Str. Libertății – Str. București) Valoarea: 1.017.513,37 lei Sursa de finanțare: credit intern Stadiul proiectului: finalizat, 2008
18	Denumirea proiectului: Amenajare trotuare și intrări în curți Str. HCC Valoarea: 417.900,00 lei Sursa de finanțare: credit intern Stadiul proiectului: finalizat, 2008
19	Denumirea proiectului: Reabilitare trotuare Str. 1 Mai Valoarea: 528.6457,58 lei Sursa de finanțare: credit intern Stadiul proiectului: finalizat, 2008
20	Denumirea proiectului: Reabilitare trotuare Str. Cuza Vodă, tronson Str. Meșteșugarilor – Str. Dr. Stanca Valoarea: 1.361.971,85 lei Sursa de finanțare: Buget local Stadiul proiectului: finalizat, 2008
21	Denumirea proiectului: Reabilitare Str. Nicolae Bălcescu, tronson Mircea cel Bătrân – Str. Al. Ghica Valoarea: 593.347,63 lei Sursa de finanțare: credit intern Stadiul proiectului: finalizat, 2008
22	Denumirea proiectului: Modernizare Str. Potcoava Valoarea: 339.481,34 lei Sursa de finanțare: credit intern Stadiul proiectului: finalizat, 2008
23	Denumirea proiectului: Reabilitare cartier zona blocurilor 594 - 597 Valoarea: 539.048,52 lei Sursa de finanțare: credit intern Stadiul proiectului: finalizat, 2008
24	Denumirea proiectului: Reabilitare trotuare și intrări în curți Str. Viitorului Valoarea: 606.342,86 lei

	Sursa de finanțare: credit intern Stadiul proiectului: finalizat, 2008	
25	Denumirea proiectului: Covor asfaltic Str. București – strat de uzură pe tronson Str. Dunării – Pod Vedea Valoarea: 1.398.035,88 lei Sursa de finanțare: Buget local Stadiul proiectului: finalizat, 2008	
26	Denumirea proiectului: Reabilitare cartier zona blocurilor 250 - 255 Valoarea: 428.303,81 lei Sursa de finanțare: credit intern + buget local Stadiul proiectului: finalizat, 2008	
27	Denumirea proiectului: Reabilitare cartier zona blocurilor V Valoarea: 2.545.463,90 lei Sursa de finanțare: credit intern Stadiul proiectului: finalizat, 2008	
28	Denumirea proiectului: Reabilitare cartier zona blocurilor 600 Valoarea: 1.269.257 lei Sursa de finanțare: credit intern Stadiul proiectului: finalizat, 2008	
29	Denumirea proiectului: Reabilitare Str. Viilor Valoarea: 2.609.879,08 lei Sursa de finanțare: Credit intern Stadiul proiectului: finalizat, 2008	
30	Denumirea proiectului: Amenajarea trotuare și intrări în curți Str. Ion Creanga, tronson Str. Negru Vodă – Str. Mircea cel Bătrân și tronson Str. Cuza Vodă – Str. Al. Ghica Valoarea: 480.828 lei Sursa de finanțare: Credit intern Stadiul proiectului: finalizat, 2008	
31	Denumirea proiectului: Centru de informare și documentare pentru cetățeni Valoarea: 3.412.391,35 lei Sursa de finanțare: credit intern Stadiul proiectului: finalizare, 2008	
32	Denumirea proiectului: Amenajare teren cu gazon sintetic Valoarea: 141.918,43 lei Sursa de finanțare: Buget local Stadiul proiectului: finalizat, 2009	2009
33	Denumirea proiectului: Amenajare sediu bloc 328 Valoarea: 75.902,89 lei Sursa de finanțare: Buget local Stadiul proiectului: 75.902,89 lei	
34	Denumirea proiectului: Amenajare spațiu taxe și impozite Valoarea: 118.782,85 lei Sursa de finanțare: Buget local Stadiul proiectului: finalizat, 2009	
35	Denumirea proiectului: Modernizare Piața Peco Valoarea: 4.530.661,70 lei Sursa de finanțare: buget local + credit intern	

	Stadiul proiectului: finalizat, 2009
36	Denumirea proiectului: Centrale termice și racorduri la instalații de gaze pentru unități de învățământ, Grădinițele Nr. 4, 6, 7, 9, 11 Valoarea: 287.123,07 lei Sursa de finanțare: Buget local + buget de stat Stadiul proiectului: finalizat, 2009
37	Denumirea proiectului: Modernizare Puncte Termice 1, 2, 3, 5, 9, 13, 14, 15, 19, 20 Valoarea: 5.468.337,61 lei Sursa de finanțare: Buget local prin contract credit furnizor Stadiul proiectului: finalizat, 2009
38	Denumirea proiectului: Eficientizare consum energie la instituțiile publice Valoarea: 655.092 lei Sursa de finanțare: Buget local prin contract credit furnizor Stadiul proiectului: finalizat, 2009
39	Denumirea proiectului: Reabilitare Ștrand Vedea Valoarea: 6.637.711,92 lei Sursa de finanțare: Buget local Stadiul proiectului: finalizat, 2009
40	Denumirea proiectului: Reabilitare Str. Mihăiță Filipescu Valoarea: 1.558.178,74 lei Sursa de finanțare: Credit intern Stadiul proiectului: finalizat, 2009
41	Denumirea proiectului: Reabilitare termică bloc 202 Valoarea: 683.379,95 lei Sursa de finanțare: Buget de stat 50 %, buget local 30%, proprietari 20% Stadiul proiectului: finalizat, 2009
42	Denumirea proiectului: Sistem de ventilație – încălzire Piața Unirii Valoarea: 828.952 lei Sursa de finanțare: Buget local Stadiul proiectului: finalizat, 2009
43	Denumirea proiectului: Amenajare cabinet medical Liceul Al. Cuza Valoarea: 76.456,31 lei Sursa de finanțare: Buget local Stadiul proiectului: finalizat, 2009
44	Denumirea proiectului: Amenajare cabinet medical Liceul Agricol Valoarea: 66.794,70 lei Sursa de finanțare: Buget local Stadiul proiectului: finalizat, 2009
45	Denumirea proiectului: Amenajare cabinet medical Liceul Pedagogic Valoarea: 75.834,83 lei Sursa de finanțare: Buget local Stadiul proiectului: finalizat, 2009
46	Denumirea proiectului: Amenajare Grup Școlar Tehnic Valoarea: 76.041,08 lei Sursa de finanțare: Buget local Stadiul proiectului: finalizat, 2009
47	Denumirea proiectului: Înfănțare cabinet medical Liceul Constantin Noica Valoarea: 109.482 lei

	Sursa de finanțare: Buget local Stadiul proiectului: finalizat, 2009	
48	Denumirea proiectului: Amenajare cabinet medical Colegiul Ghica Valoarea: 75.973,14 lei Sursa de finanțare: Buget local Stadiul proiectului: finalizat, 2009	
49	Denumirea proiectului: Covor asfaltic (strat de uzură) pe Str. Dunării, tronson Poroșchia – Str. Dr. Stanca Valoarea: 4.504.884,42 lei Sursa de finanțare: Buget local Stadiul proiectului: finalizat, 2009	
50	Denumirea proiectului: Reabilitare trotuare și intrări în curți pe Str. Al. Colfescu Valoarea: 851.314,21 lei Sursa de finanțare: credit intern Stadiul proiectului: finalizat, 2009	
51	Denumirea proiectului: Reamenajare cartier de locuințe zona blocuri L 28 – L 30 Valoarea: 642.097,72 lei Sursa de finanțare: credit intern Stadiul proiectului: finalizare, 2009	
52	Denumirea proiectului: Reabilitare unități de învățământ Școala Generală Al. Colfescu, Școala Generală nr. 6, Școala Generală nr. 7 Valoarea: 158.070 lei Sursa de finanțare: Buget de stat + buget local Stadiul proiectului: finalizat, 2009	
53	Denumirea proiectului: Amenajare trotuare și intrări în curți Str. Ion Creangă, tronson Str. Negru Vodă – Str. Cuza Vodă Valoarea: 249.997,26 lei Sursa de finanțare: Buget local Stadiul proiectului: finalizat, 2010	2010
54	Denumirea proiectului: Amenajare spații parcare pe Str. Al. Colfescu Valoarea: 294.867,30 lei Sursa de finanțare: Buget local Stadiul proiectului: finalizat, 2010	
55	Denumirea proiectului: Amenajare cartier zona blocurilor M 3 – M 16 Valoarea: 110.836,59 lei Sursa de finanțare: Buget local Stadiul proiectului: finalizat, 2010	
56	Denumirea proiectului: Sistematizare și împrejmuire Ștrand Vedea Valoarea: 1.993.097,31 lei Sursa de finanțare: Buget local prin contract credit furnizor Stadiul proiectului: finalizat, 2010	
57	Denumirea proiectului: Reabilitare Str. Vedea Valoarea: 1.432.078,70 lei Sursa de finanțare: Buget local Stadiul proiectului: finalizat, 2010	
58	Denumirea proiectului: Centrală termică și record gaze Grădinița nr. și Grădinița nr. 71	

	<p>Valoarea: 141.078,70 lei Sursa de finanțare: Buget local Stadiul proiectului: finalizat, 2010</p>	
59	<p>Denumirea proiectului: Reamenajare cartier zona blocurilor 500 Peco Valoarea: 914.297,19 lei Sursa de finanțare: Buget local Stadiul proiectului: Finalizat, 2010</p>	
60	<p>Denumirea proiectului: Centrală termică și instalații termice la Clubul Pensionarilor din Municipiul Alexandria Valoarea: 40.058,77 lei Sursa de finanțare: Buget local Stadiul proiectului: finalizat, 2011</p>	2011
70	<p>Denumirea proiectului: Sistem pentru managementul iluminatului public în Municipiul Alexandria Valoarea: 12.865.018,53 lei Sursa de finanțare: FEDR + buget local Stadiul proiectului: finalizat, 2011</p>	
71	<p>Denumirea proiectului: Sistem de supraveghere în vederea creșterii siguranței și prevenirii criminalității în Municipiul Alexandria Valoarea: 2.884.898,66 lei Sursa de finanțare: FEDR + buget local Stadiul proiectului: finalizat, 2011</p>	
72	<p>Denumirea proiectului: Extindere rețele electrice Str. Viitorului Valoarea: 20.900 lei Sursa de finanțare: Buget local Stadiul proiectului: finalizat, 2008</p>	
73	<p>Denumirea proiectului: Reabilitare cartier zona blocurilor 200, tronson 1 – Str. Libertății – Str. Cuza Vodă și tronson 2 – Str. Cuza Vodă – Str. Al. Ghica Valoarea: 7.430.460,68 lei Sursa de finanțare: Buget local contract cu plata în rate Stadiul proiectului: finalizat, 2011</p>	
74	<p>Denumirea proiectului: Reabilitare pardoseală incinta Piața Centrală Valoarea: 74.876,16 lei Sursa de finanțare: Buget local Stadiul proiectului: finalizat, 2011</p>	
75	<p>Denumirea proiectului: Reabilitare sistem rutier amenajare variant ocolitoare pe DN 6 (E 70) Valoarea: 10.208.605,52 lei Sursa de finanțare: Buget local Stadiul proiectului: finalizat, 2011</p>	
76	<p>Denumirea proiectului: Reabilitare Str. Tudor Vladimirescu, tronson cuprins între Str. Negru Vodă – Str. Mircea cel Bătrân Valoarea: 674.787,57 lei Sursa de finanțare: Buget local Stadiul proiectului: finalizat, 2011</p>	
77	<p>Denumirea proiectului: Sistem pentru managementul traficului rutier în Municipiul Alexandria Valoarea: 8.650.256,19 lei Sursa de finanțare: FEDR + buget local</p>	

	Stadiul proiectului: finalizat, 2011		
78	Denumirea proiectului: Contorizare energie termică Valoarea: 780.000 lei Sursa de finanțare: Buget local Stadiul proiectului: finalizat, 2012	2012	
79	Denumirea proiectului: Îmbunătățirea calității mediului prin reabilitare Parc Catedrală în Municipiul Alexandria Valoarea: 742.249 lei Sursa de finanțare: Buget local + buget de stat Stadiul proiectului: finalizat, 2012		
80	Denumirea proiectului: Amenajare locuri de joacă și relaxare în Municipiul Alexandria Valoarea: 1.576.235 lei Sursa de finanțare: Buget local contract cu plata în rate Stadiul proiectului: finalizat, 2012		
81	Denumirea proiectului: Reabilitare Str. Agricultori, tronson Str. Dunării – Str. Mircea cel Bătrân Valoarea: 1.303.104,85 lei Sursa de finanțare: Buget local Stadiul proiectului: finalizat, 2012		
82	Denumirea proiectului: Centrală termică Grădinița nr. 4 Valoarea: 128.000 lei Sursa de finanțare: Buget local Stadiul proiectului: finalizat, 2012		
83	Denumirea proiectului: Reabilitare trotuare pe Str. Mihail Kogălniceanu, Str. Agricultori, Str. Libertății, Str. Gheorghe Doja, Str. V. Antonescu Valoarea: 3.803.371,83 lei Sursa de finanțare: Buget local Stadiul proiectului: finalizat, 2012		
84	Denumirea proiectului: Pictură murală în holul de la intrare în primărie Valoarea: 39.600 lei Sursa de finanțare: Buget local Stadiul proiectului: finalizat, 2013		2013
85	Denumirea proiectului: Reabilitare și extindere sistem de alimentare cu apă și canalizare în județul Teleorman Valoarea: 156.318.310 lei Sursa de finanțare: fond de coeziune + buget de stat + buget local Stadiul proiectului: în execuție		
86	Denumirea proiectului: Reamenajare și modernizare fațada Piața Centrală Valoarea: 360.390 lei Sursa de finanțare: Buget local Stadiul proiectului: în execuție		
87	Denumirea proiectului: Reabilitare cartier zona blocurilor 700 – 714, tronson Str. Constantin Brâncoveanu – Str. 1 Mai – Str. Al. Ghica Valoarea: 2.787.830 lei Sursa de finanțare: Buget local Stadiul proiectului: proiect		
88	Denumirea proiectului: Extindere Ștrand Vedea Valoarea: 1.700.908 lei		

	<p>Sursa de finanțare: Buget local Stadiul proiectului: proiect</p>
89	<p>Denumirea proiectului: Prestarea de servicii de proiectare în fazele SF, PT, CS, DE la obiectivul "Infrastructură și utilități pe șoseaua Turnu Măgurele – incinta fostei U.M. în Municipiul Alexandria" Valoarea: 74.511,60 lei Sursa de finanțare: Buget local Stadiul proiectului: SF, PT, CS, DE</p>
90	<p>Denumirea proiectului: Întocmire SF, PT, CS, DE pentru extindere rețea electric de JT pe DJ Alexandria – Cernetu – SA Victoria Valoarea: 33.141,48 lei Sursa de finanțare: Buget local Stadiul proiectului: SF, PT, CS, DE</p>
91	<p>Denumirea proiectului: Întocmirea documentației de SF, PT, CS, DE „Reabilitare cartier din zona blocurilor I-uri și F-uri” din Municipiul Alexandria Valoarea: 39.060 lei Sursa de finanțare: Buget local Stadiul proiectului: SF, PT, CS, DE</p>
92	<p>Denumirea proiectului: Elaborare SF, PT, CS, DE la obiectivul „Amenajare parc thematic Țara Piticilor” în Municipiul alexandria Valoarea: 71.920 lei Sursa de finanțare: Buget local Stadiul proiectului: SF, PT, CS, DE</p>
93	<p>Denumirea proiectului: Furnizarea, instalarea și întreținerea obiectivului „Proiectare și furnizare sistem de supraveghere video în cadrul creșelor și grădinițelor” din Municipiul Alexandria Valoarea: 86.914,70 lei Sursa de finanțare: Buget local Stadiul proiectului: În execuție</p>
94	<p>Denumirea proiectului: Elaborare strategia de dezvoltare 2014 – 2020 a municipiului Alexandria Valoarea: 65.000 lei Sursa de finanțare: Buget local Stadiul proiectului: În execuție</p>
95	<p>Denumirea proiectului: Elaborare docuemntații în faza SF, PT, CS, DE, AC pentru obiectivele: Reabilitare trotuare și intrări curți Str. 1 Decembrie Reabilitare trotuare și intrări curți Str. 1907 Reabilitare trotuare și intrări curți Str. Frații Golești Valoarea: 89.280 lei Sursa de finanțare: Buget local Stadiul proiectului: Proiect</p>
96	<p>Denumirea proiectului: Elaborare SF, PT, CS, DE, AC pentru „Reabilitare trtuare și intrări în curți Str. Tudor Vladimirescu, tronson între Str. Negru Vodă și Str. Alexandru Ghica” în Municipiul Alexandria Valoarea: 24.800 lei Sursa de finanțare: Buget local Stadiul proiectului: Proiect</p>
97	<p>Denumirea proiectului: Elaborare documentație expertiză tehnică la obiectivele</p>

	<p>„Grădina de Vară” și „Cinematograf Patria” din Municipiul Alexandria Valoarea: 24.800 lei Sursa de finanțare: Buget local Stadiul proiectului: Proiect</p>
98	<p>Denumirea proiectului: Actualizarea documentațiilor în faza PT, CS, DE „Rețele tehnico – edilitare locuințe colective în regim de închiriere zona Pepiniera II – Peco” Valoarea: 2.000 lei Sursa de finanțare: Buget local Stadiul proiectului: Proiect</p>
99	<p>Denumirea proiectului: Elaborarea studiului de fezabilitate pentru obiectivul „Creare zone ecourbanistice în Euroregiunea Dunărea de Jos – modele de dezvoltare urbană durabilă” Valoarea: 30.000 lei Sursa de finanțare: Buget local Stadiul proiectului: SF</p>
100	<p>Denumirea proiectului: Servicii proiectare faza SF, PT „Împrejmuire Universitatea Valahia” Valoarea: 4.000 lei Sursa de finanțare: SF, PT Stadiul proiectului: SF, PT</p>
101	<p>Denumirea proiectului: Întocmire expertiză, SF, audit energetic și cerere de finanțare, PT pentru obiectivul „Adăpost pentru familii, personae adulte și copii aflați în dificultate” în municipiul Alexandria Valoarea: 79.360 lei Sursa de finanțare: Buget local Stadiul proiectului: Proiect depus spre aprobare la ADR Sud Muntenia</p>
102	<p>Denumirea proiectului: Construire blocuri de locuințe pentru tineret, 55 apartamente Valoarea: 5.420.880 lei Sursa de finanțare: Compania Națională de Investiții Stadiul proiectului: proiect executat în perioada 2013 - 2015</p>

CAPITOLUL III

MUNICIPIUL ALEXANDRIA



3.1 LOCALIZARE ȘI ACCESIBILITATE

Municipiul Alexandria este așezat în sudul Câmpiei Române, pe partea dreaptă a râului Vedea, în zona de contact a Câmpiei Boian cu Câmpia Găvanu – Burdea, între paralela nordică de 43°38' și meridianul estic de 25°30', la o altitudine de 41 m.



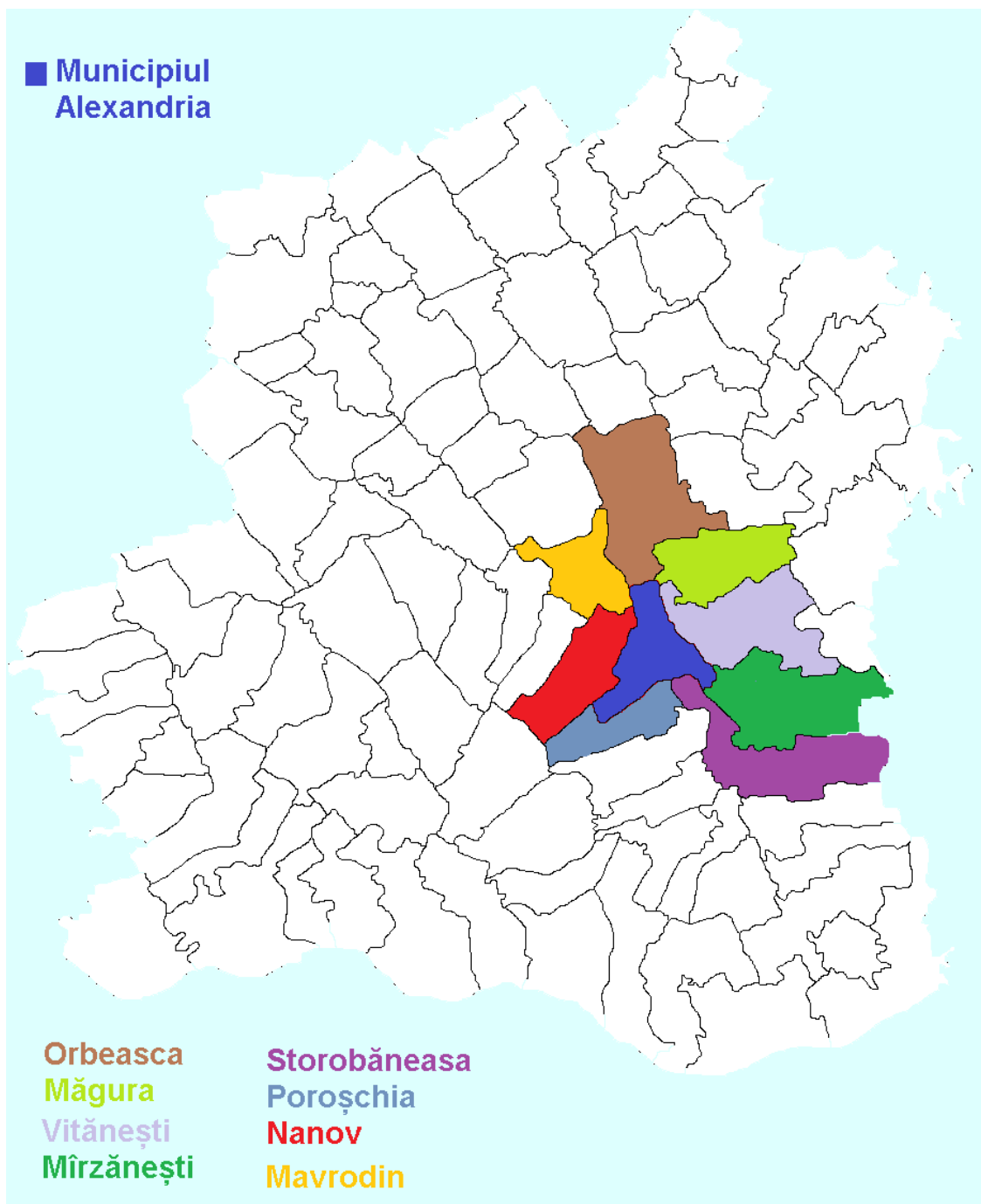
Hartă 4 – Județul Teleorman

Municipiul Alexandria se întinde pe o suprafață de 9.839 ha și are o populație de 45.434 locuitori, conform datelor de la recensământul anului 2011 (54.000 locuitori conform datelor de la Evidența Populației).

Municipiul Alexandria se învecinează cu:

- Comuna Vitănești în partea estică;
- Comuna Mârzănești în partea sud – estică;
- Comuna Ștorobăneasa în partea sud – estică;
- Comuna Poroșchia în partea sudică și sud – vestică;
- Comuna Nanov în partea vestică și nord – vestică;
- Comuna Orbeasca în partea nordică;

- Comuna Măgura în partea nord – estică;
- Comuna Mavrodin în partea nord – vestică.



Harta 5 – Vecinii Municipiului Alexandria

Principalele căi de acces:

- DN 6 / E 70 București – Alexandria – Roșiorii de Vede – Timișoara;
- DN 51 Alexandria – Zimnicea;
- DN 52 Alexandria – Turnu Măgurele;
- DJ 504 Alexandria – Pitești;
- DJ 506 Alexandria – Giurgiu – Ruse;
- DJ 601 Alexandria – Găești – Târgoviște.
- CFR Roșiorii de Vede (Roșiori Est) – Alexandria – Zimnicea.

3.2 CADRU NATURAL

3.2.1 RELIEF

Topografia amplasamentului este caracteristică unui relief de câmpie, aparținând sectorului central - sudic al Câmpiei Române, aproape plan - orizontal. Câmpia este marcată de modificările care s-au petrecut de-a lungul anilor pe cursurile de ape care au erodat câmpul și terasele formând în timp o serie de martori a acestor acțiuni - măguri și movile.

Din punct de vedere geologic depozitele care alcătuiesc terenul de fundare sunt de vârstă cuaternară, cuprinzând aluviuni recente, sedimentate peste un strat de nisipuri cu pietriș și luncă. În zona de câmpie și de taluz apare o alternanță de argile prăfoase cu proprietăți contractile și prafuri sedimentate peste formațiuni argiloase levantine. Stratul acvifer este constituit din nisipuri granuloase care se întâlnesc sub formă de depuneri argiloase la adâncimi cuprinse între 4 - 6 m în zona de câmpie și de taluz, iar în zona de luncă la 1,5 - 2,5 m.

Aspectele geomorfologice ale Câmpiei Burnasului sunt condiționate de albia râului Vedea unde alunecările de teren apar în formă incipientă, iar fenomenele de eroziune a solului de suprafață sau de adâncime impun dragarea. În perioadele de revărsări ale râurilor care străbat județul au loc depuneri de aluviuni care conduc la degradarea terenurilor. Ca proces de modelare prezent în zona de câmpie este eroziunea de mal care în timpul viiturilor devine foarte puternică.

Procesele geomorfologice actuale și de degradare a terenurilor sunt grupate în zonele câmpurilor interfluviale împreună cu malurile văilor și frunțile teraselor, pe de o parte și luncile împreună cu bălțile și albiile minore, pe de altă parte. Terasa este reprezentată prin crovuri, extinse în câmpurile Burnasului. Astfel, pe terase densitatea crovurilor este mare (până la 10 crovuri /cm²), având în schimb dimensiuni mici (suprafețe de 3 - 5 ha și adâncimi de 1 - 3 m).

3.2.2 HIDROGRAFIE

Râul Vedea izvorăște din dealurile de la nord de Pitești și se varsă în Dunăre, la est de orașul Zimnicea, are o lungime totală de 215 km, o luncă largă ale cărei dimensiuni variază de la 2 la 1,2 km. Râul Vedea străbate municipiul Alexandria pe o distanță de aproximativ 6 km. Terasa primară estică, cu înălțimea cuprinsă între 10 și 30 m este permanent erodată de apele râului. Terasa este brăzdată de râpe adânci produse de apele meteorice, mai ales la sud de oraș, în apropierea comunei Poroschia. La baza acestei terase se găsesc numeroase izvoare. Terasa vestică are înălțimi mai mici, de 10 - 12 m și pante mai puțin abrupte. O terasă secundară se conturează, cu precădere, în partea de nord - vest a municipiului, înălțimea maximă de 3 m evidențindu-se în stânga râului.



Râul Vedea – Digul Vedea

La sud de Alexandria, Vedea primește apele unui afluent de tip mostiște, pârâul Nanov care străbate teritoriul administrativ al municipiului pe o lungime de aproximativ 3 km, transformat în salbe. În partea de nord - est a municipiului, la limita teritoriului administrativ, în exterior, în zona „Văii (Câmpului) Cioroaița” se găsește râul Teleorman, principalul afluent al râului Vedea.

Apele subterane din vecinătățile municipiului Alexandria sunt în totalitate freatice, se găsesc la adâncimi mici de 3 - 6 m și se află sub directă influență a condițiilor climatice. Apa din pânza freatică este extrasă din puțurile aflate în arealul municipiului Alexandria și cu ajutorul pompelor de extragere ajunge în rețeaua de distribuție.

3.2.3 CLIMA

Clima temperat - continentală, specifică ținutului climatic al Câmpiei Române caracterizat vara printr-un potențial caloric ridicat, cu amplitudini mari ale temperaturii aerului și cantități foarte reduse de precipitații, dese ori în regim torențial alternând cu perioade de secetă și ierni relativ reci, marcate uneori de viscole.

Temperaturile medii anuale sunt mai ridicate decât în restul țării înregistrând valori de 10 - 11°C, cu oscilații mari între anotimpuri, uneori temperaturile medii anuale fiind de cca. 10,8°C. Media lunii ianuarie se înregistrează în jurul valorii de - 3,2°C, iar a lunii iulie de 22,7°C. Precipitațiile sunt reduse fiind cuprinse între 500 - 550 ml / mp anual.

Radiația solară variază între 125 și 127 kcal / cm² /an.

Regimul Temperaturilor:

Temperatura medie anuală: 10,9⁰ C;

Media lunii ianuarie: - 3,2⁰ C;

Media lunii iulie: 22,7⁰ C;

Temperatura minimă absolută (24 ianuarie 1942): - 34,8⁰ C;

Temperatura maximă absolută (17 august 1952): 42,9⁰ C;

Numărul mediu al zilelor cu temperaturi sub 0⁰ C: 107 zile;

Radiația solară anuală: 126,5 Kcal/cm² / an.

3.2.4 VEGETAȚIA ȘI FAUNA

Municipiul Alexandria face parte din zona de silvostepă puternic modificată, în care predomină culturile agricole de grâu, rapiță, porumb, floarea soarelui, fiindu-le favorabile condițiile naturale de sol și climatice. Vegetația spontană este reprezentată prin vegetația lemnoasă (plopul negru), subarboretul și buruienile în culturi.

Fauna este reprezentată în special de:

- rozătoare: șoarecele de câmp, dihorul de stepă, hârciogul, popândăul;
- păsări specifice zonei de stepă și silvostepă: mierla, pupăza, ciocănitoarea, pițigoii, privighetoarea, prepelița, potârnicchia, rața sălbatică. De remarcat este prezența fazanului, specie originară din Caucaz și colonizată la noi.

- mamifere sălbatice: iepure de câmp, vulpea, lupul, mistrețul;

- reptile și batracieni: șarpele, șopârla, gușterul.

Fauna acvatică este specifică apelor dulci de câmpie: caras, crap și biban.

3.2.5 SOLURILE

Învelișul de soluri al regiunii se remarcă prin varietate. Dominante ca întindere, cernoziomurile, solurile brune de pădure și solurile aluviale ocupă principalele forme de relief. Cernoziomurile levigate acoperă suprafețe întinse mai ales în jumătatea sudică a județului, oferind condiții excelente pentru culturile agricole. Fertilitatea naturală specială a solurilor din jumătatea de

sud creează condiții deosebit de favorabile dezvoltării culturilor cerealiere și plantelor tehnice, cât și culturilor legumicole.

3.2.6 RISCURI NATURALE

3.2.6.1 ALUNECĂRI DE TEREN

Degradarea terenurilor este legată de fenomene de eroziune a solului de suprafață sau adâncime. Degradarea solului are loc și prin depunerea aluviunilor în perioada de revărsare a râului Vedea - procese aluvionare, eroziune de mal, înnisipări și colmatări. Aceste fenomene se produc ca urmare a cantităților mari de apă cazută în urma precipitațiilor și a topirii zăpezii. Lipsa plantațiilor de arbori, a perdelelor de protecție pe versanți și arbuști provoacă aceste fenomene.

3.2.6.2 INUNDAȚII

Inundațiile reprezintă riscuri naturale care se manifestă pe teritoriul municipiului Alexandria. Se constată că, în perimetrul construibil al municipiului nu sunt probleme deosebite în ceea ce privește amplasarea construcțiilor, excepție făcând zonele din imediata apropiere a râului Vedea, pe terenurile obținute în urma lucrărilor de îndiguire, unde nivelul apelor freactice este foarte ridicat, iar terenul bun de fundare se află la mare adâncime datorită stratului gros de aluviuni. Aceste terenuri se situează în zona de nord - est a localității, în restul localității terenurile sunt propice pentru construire, fără să prezinte dificultăți speciale. În consecință, se constată că marea majoritate a terenurilor cuprinse în perimetrul construibil al localității sunt favorabile pentru construire.

3.2.6.3 SEISMICITATE

Teritoriul municipiului Alexandria se încadrează în unitatea structurală a Platformei Moessice și, din punct de vedere seismic, în zona seismică de nivel I, cotată cu 7 grade pe scara Richter. Cutremurele de intensitate maximă sunt determinate de cutremurul vrâncean intermediar. Conform Normativului P 100 / 1992 "Proiectarea antiseismică" municipiul Alexandria se află în zona seismică de calcul D, caracterizată prin coeficienții K_s de 0,16 și T_c (perioada de colț) de 1,5.

3.2.7 PATRIMONIU NATURAL

Prin Ordinul MMP nr. 2387/2011 a fost desemnat situl de importanță comunitară ROSCI0386 Râul Vedea, localizat și pe raza Municipiului Alexandria.

Identificarea sitului:

Tip B
Codul sitului ROSCI0386
Data completării 2011-01
Legături cu alte situri Natura 2000
Responsabili Grupul de lucru Natura2000
Numele sitului Râul Vedea
Datele indicării și desemnării/clasificării sitului
Data propunerii ca sit SCI 2011-01.

Localizarea sitului:

Longitudine 24.864167
Latitudine 44.207778
Suprafață (ha) 9077.20
Altitudine (m):
Minimă 38.00
Maximă 158.00

Medie 96.00

Regiunea administrativă

Județ	Pondere %
RO 044 OLT	20,00
RO 037 TELEORMAN	80,00

Regiunea biogeografică – Continentală

Tipuri de habitat prezente în sit și evaluarea sitului în ceea ce le privește:

Reprezentivitate: A - excelentă, B - bună, C - semnificativă, D – nesemnificativă

Suprafața relativă: A - $100 \geq p > 15\%$, B - $15 \geq p > 2\%$, C - $2 \geq p > 0\%$

Starea de conservare: A - excelentă, B - bună, C - medie sau redusă

Evaluarea globală: A - valoare excelentă, B - valoare bună, C - valoare considerabilă

Tabel 18 Tipuri de habitat

Cod / nume	Pondere	Reprezentativitate	Suprafața relativă	Stare de conservare	Evaluare globală
92A0 - Zăvoaie cu Salix albă și Populus albă	0,05	B	C	B	B
6430 - Comunități de lizieră cu ierburi înalte higrofile de la nivelul câmpiilor, până la cel montan și alpin	0,02	B	C	B	B
91F0 - Păduri ripariene mixte cu Quercus robur, Ulmus laevis, Fraxinus excelsior sau Fraxinus angustifolia din lungul marilor râuri	3,00	A	C	B	B
91M0 - Păduri balcano-panonice de cer și gorun	20,00	A	C	B	B
91Y0 - Păduri dacice de stejar și carpen	25,00	A	C	B	B

Specii de amfibieni și reptile enumerate în anexa II la Directiva Consiliului 92/43/CEE:

Populație: C – specie comună, R - specie rară, V - foarte rară, P - specia este prezentă

Evaluare (populație): A - $100 \geq p > 15\%$, B - $15 \geq p > 2\%$, C - $2 \geq p > 0\%$, D – nesemnificativă

Evaluare (conservare): A - excelentă, B - bună, C - medie sau redusă

Evaluare (izolare): A - (aproape) izolată, B - populație ne-izolată, dar la limita ariei de distribuție, C - populație neizolată cu o arie de răspândire extinsă

Evaluare (globală): A - excelentă, B - bună, C – considerabilă

Tabel 19 – Specii de amfibieni și reptile

Cod / nume	Populație				Evaluarea sitului			
	Rezidentă	Migratoare			Populație	Conservare	Izolare	Evaluare globală
		Reproducere	Iernat	Pasaj				
1188 Bombina bombina	P				C	B	C	B
1166 Triturus cristatus	P				C	B	C	B

Specii de pești enumerate în anexa II la Directiva Consiliului 92/43/CEE:

Populație: C – specie comună, R - specie rară, V - foarte rară, P - specia este prezentă

Evaluare (populație): A - $100 \geq p > 15\%$, B - $15 \geq p > 2\%$, C - $2 \geq p > 0\%$, D – nesemnificativă

Evaluare (conservare): A - excelentă, B - bună, C - medie sau redusă

Evaluare (izolare): A - (aproape) izolată, B - populație ne-izolată, dar la limita ariei de distribuție, C - populație ne-izolată cu o arie de răspândire extinsă

Evaluare (globală): A - excelentă, B - bună, C – considerabilă

Tabel 20 - Specii de pești

Cod / nume	Populație				Evaluarea sitului			
	Rezidentă	Migratoare			Populație	Conservare	Izolare	Evaluare globală
		Reproducere	Iernat	Pasaj				
2511 <i>Gobio kesseleri</i>	P				C	B	C	B
1146 <i>Sabanejewia aurata</i>	P				C	C	C	C
1149 <i>Cobitis taenia</i>	P				C	B	C	B
1134 <i>Rhodeus sericeus amarus</i>	P				C	C	C	C

Specii de nevertebrate enumerate în anexa II la Directiva Consiliului 92/43/CEE:

Populație: C – specie comună, R - specie rară, V - foarte rară, P - specia este prezentă

Evaluare (populație): A - $100 \geq p > 15\%$, B - $15 \geq p > 2\%$, C - $2 \geq p > 0\%$, D – nesemnificativă

Evaluare (conservare): A - excelentă, B - bună, C - medie sau redusă

Evaluare (izolare): A - (aproape) izolată, B - populație ne-izolată, dar la limita ariei de distribuție, C - populație ne-izolată cu o arie de răspândire extinsă

Evaluare (globală): A - excelentă, B - bună, C – considerabilă

Tabel 21 – Specii de nevertebrate

Cod / nume	Populație				Evaluarea sitului			
	Rezidentă	Migratoare			Populație	Conservare	Izolare	Evaluare globală
		Reproducere	Iernat	Pasaj				
108 <i>Cerambyx cerdo</i>	P				D	B	C	B
1083 <i>Lucanus cervus</i>	P				C	B	C	B
1089 <i>Morimus funereus</i>	P				C	B	C	B

Descrierea sitului:

Caracteristici generale ale sitului

Clase de habitat	Pondere %
N 04 - Dune de coastă, plaje cu nisip, machair	10,00
N 12 – Culturi cerealiere extensive (inclusive culturile de rotație cu dezmiriștiri)	12,00
N 14 – Pajiști ameliorate	8,00
N 15 – Alte terenuri arabile	6,00
N 16 – Păduri caducifoliare	62,00
N 26 - Habitate de păduri (păduri în tranziție)	2,00

Alte caracteristici ale sitului:

Situl este localizat în lungul râului Vedea, între localitățile Ciurești (jud. Olt) și Alexandria (jud. Teleorman) și cuprinde albia minora a râului și a principalilor săi afluenți de pe tronsonul menționat (pâraiele Brăiasa, Doroftei, Tecuci, Bratcov, Burdea, Tinoasa), păduri și pajiști din albia majora a Vedei și a afluenților săi și păduri situate pe terasele adiacente albiei majore.

Orientarea generală a sitului este NV - SE. Din punct de vedere geomorfologic, situl Râul Vedea este situat în Câmpia Română, districtul Câmpia Teleormanului, subdistrictul Găvanu - Burdea. Câmpiile aluviale-proluviale sunt mărginite de terase. Formele de relief predominante sunt luncile înalte și câmpia medie, plană. Versanți scurți apar la trecerea de la luncă la terasă (diferență de nivel de maxim 20 m, pe distanța de maxim 50 m. Sub raport geologic, luncile sunt alcătuite din depozite de nisipuri, pietrișuri cu grosimi de 2 - 8 m acoperite de depuneri cu caracter loessoid (prafuri – argile - nisipuri fine), cu grosime de 1 - 5 m, de culoare cenușiu – roșiatică. Predomină luncile cu aluviuni argiloase, cu procese de argilizare, bine drenate, cu soluri mai evoluat, de tipul brune luvice. Pe terase sunt depozite argiloase sau loessoide. Altitudinea variază între 40 m la nord de Alexandria și cca. 150 m, la contactul cu Piemontul Cotmeana.

Râul Vedea constituie coloana vertebrală a sitului. Debitul său este permanent, dar fluctuant, unii afluenți rămânând fără apă în cursul verii. Se pot produce revărsări în perioadele ploioase. Albia majoră este rar și scurt inundabilă, mai ales în zona din apropierea albiei minore. Alimentarea râurilor se face preponderent din ape de suprafață. Apa freatică este la cca. 3 - 6 m adâncime în luncile râului Vedea și a afluenților săi și la peste 10 m adâncime pe terase. Solurile sunt de tip aluvisol în lunca Vedei și argiluvisoluri (brun luvic, brun roșcat luvic). Climatul este de tip temperat continental. Condițiile de climă, sol și microrelief au determinat prezența unei vegetații naturale potențiale de tip forestier, caracterizată de speciile de stejar (stejar pedunculat, cer, garniță), în amestec cu frasin, tei, jugastru, carpen etc.) specifice etajului de câmpie forestieră în care este situat situl.

Tipurile de pădure cele mai răspândite sunt: 6324 - Stejareto-șleau de luncă de productivitate mijlocie (34%), 6322 șleau normal de luncă din regiunea de câmpie (18%) și pe terase 7322 - Cereto-garnitet de câmpie de productivitate mijlocie (28%). Din punct de vedere a sistemului românesc de clasificare a habitatelor, pădurile aparțin tipurilor R4147 - Păduri danubiene mixte de stejar pedunculat și tei, frasin cu *Scutellaria altissima* (6322, 6324, 6325), R 4153 - Păduri danubian balcanice de cer și garniță cu *Crocus flavus* (7322), R 4404 - Păduri danubian-panonice de luncă de stejar pedunculat, frasin și ulmi cu *Festuca gigantea*, R4406 - Păduri danubian-panonice de plop alb cu *Rubus caesius*, R 4407 - Păduri danubian-panonice de salcie albă cu *Rubus caesius*. Peste 75 % din păduri sunt de tip natural - fundamental. Plantațiile cu specii exotice sunt pe suprafețe reduse în sit (pin silvestru în trupul Braniștea Cucuieți, salcâm, nuc negru etc.).

Albia majoră a Râului Vedea și a afluenților săi mai importanți constituie un important coridor ecologic în Câmpia Română, care conectează platourile din Platforma Cotmeana cu Lunca Dunării. În albia majoră și pe terasele învecinate apar trupuri de păduri pe baza de cvercinee

aparținând la tipurile de habitate 91F0, 91Y0 și 91M0. În cadrul sitului apar cca. 43 ha de zăvoaie de salcie albă +/- plop alb (cca. 0.06 % din sit). Acest habitat are un rol ecologic foarte important în cadrul Luncii Râului Vedea (consolidarea malurilor, reglarea temperaturii apei prin umbră, filtrarea și retenția unor poluanți și a suspensiilor, menținerea biodiversității etc.).

Fenomenul de uscare a arboretelor de vârstă mare este prezent din ce în ce mai frecvent. Apropierea localităților, accesibilitatea ușoară a pădurilor pe întreg perimetrul, nevoia de lemn de foc care generează tăieri ilegale, extinderea și promovarea arboretelor din salcâm, stejar roșu și alte specii forestiere alohtone, pășunatul în pădure, constituie principalele puncte sensibile ale agresiunii antropice.

Cea mai mare parte a pădurilor incluse în sit (peste 95%) sunt păduri de stat, administrate de către Ocolul Silvic Roșiorii de Vede, Ocolul Silvic Alexandria (Direcția Silvică Alexandria) și Ocolul Silvic Drăgănești, județul Olt (Direcția Silvică Slatina). Cca. 500 ha sunt păduri proprietate particulară a persoanelor fizice, majoritatea fiind situate în trupul Scioaștea (Ocolul Silvic Roșiorii de Vede, UP II Didești). Pajiștile din lunca râului Vedea incluse în sit aparțin preponderent administrațiilor publice locale pe raza cărora sunt situate și în mică măsură unor persoane fizice.

Sursa: www.mmediu.ro

3.2.8 PATRIMONIUL ISTORIC

Municipiul Alexandria este înregistrat în Lista Monumentelor Istorice a Ministerului Culturii și Cultelor cu următorul patrimoniu:

Tabel 22 - Listă monumente istorice înscrise în patrimoniu

Cod LMI 2004	Denumire	Adresă	Datare
Municipiul Alexandria			
TR-I-s-B-14182	Așezare de tip Tell de la Alexandria, punct „La Gorgan”	„La Gorgan”, pe malul stâng al râului Vedea, în partea de N a orașului	Eneolitic, Cultura Gumelnița
TR-II-a-B-14235	Ansamblu urban "Str. Constantin Brâncoveanu"	Str. C-tin Brâncoveanu, ambele fronturi, între Str. Carpați și Str. Cuza Vodă, pâna la limita posterioară a loturilor	
TR-II-a-B-14236	Ansamblu urban "Str. Libertății"	Str. Libertății, ambele fronturi, între str. 1 Decembrie și Str. Ion Creangă, pâna la limita posterioară a loturilor	
TR-II-m-B-14246	Casa Dumitru, azi Grădinița nr. 11	Str. Constantin Brâncoveanu nr. 56	1920
TR-II-m-B-14247	Casa Anghel Capră	Str. Constantin Brâncoveanu nr. 71	1922
TR-II-m-B-14248	Casa Petru Iliescu	Str. Constantin Brâncoveanu nr. 73	Sf. Sec. XIX
TR-II-a-B-14238	Ansamblul conacului Victor Antonescu	Șos. București – Alexandria, în incinta S.C. INTERVITT S.R.L.	Înc. Sec. XX
TR-II-m-B-14238.01	Capelă	Șos. București – Alexandria km 7, în incinta S.C. INTERVITT S.R.L.	Înc. Sec. XX

TR-II-m-B-14238.02	Foișor	Șos. București – Alexandria km 7, în incinta S.C. INTERVITT S.R.L.	Înc. Sec. XX
TR-II-a-B-14237	Ansamblu urban "Str. Avocat Alexandru Colfescu"	Str. Colfescu Alexandru, avocat, ambele fronturi între Str. Negru Vodă și Gară, pâna la limita posterioară a loturilor	
TR-II-m-B-14240	Casa Marin Stoica	Str. Colfescu Alexandru nr. 5	1914
TR-II-m-B-14241	Casa Cătălin Borțun	Str. Colfescu Alexandru nr. 9	1889
TR-II-m-B-14242	Casa Țole	Str. Colfescu Alexandru nr. 11	1893
TR-II-m-B-14243	Casa Zarzară, azi Palatul copiilor	Str. Colfescu Alexandru nr. 18-20	1932
TR-II-m-B-14244	Casa Ulmeanu	Str. Colfescu Alexandru nr. 41	Înc. Sec. XX
TR-II-m-B-14245	Casa Mocanu	Str. Colfescu Alexandru nr. 53	Înc. Sec. XX
TR-II-m-B-14249	Casa Evsevie Crocas	Str. Cuza Vodă nr. 37	Înc. Sec. XX
TR-II-m-B-14264	Casa Maria Ardeiaș	Str. Doja Gheorghe, nr. 32	Înc. Sec. XX
TR-II-m-B-14250	Casa Dr. Banu, azi Grădinița nr. 10	Str. Dunării nr. 131	Înc. Sec. XX
TR-II-m-B-14251	Casa Nae Constantinescu, azi Casa Căsătoriilor	Str. Dunării nr. 137	Înc. Sec. XX
TR-II-m-B-14252	Casa Marin Vasilescu, azi sediul ASIBAN S.A.	Str. Dunării nr. 190	Înc. Sec. XX
TR-II-m-B-14253	Casa Tetoianu, azi Grădinița nr. 3	Str. Filipescu Mihăiță, nr. 5	Înc. Sec. XX
TR-II-m-B-14254	Casa Gina Marinescu	Str. Filipescu Mihăiță, nr. 17	1912
TR-II-m-A-14255	Catedrala Episcopală „Sf. Alexandru”	Str. Independenței, nr. 7-9	1869-1898
TR-II-m-B-14256	Casa Teodor Marinescu	Str. Independenței, nr. 20	Mij. Sec. XIX
TR-II-m-B-14257	Casa Dumitru Manicatide	Str. Kogălniceanu Mihail, nr. 59	1901
TR-II-m-B-14259	Hala Veche	Str. Libertății Piata Centrală	Înc. Sec. XX
TR-II-m-B-14260	Casa Marin Năbărogu	Str. Libertății, nr. 57	1890
TR-II-m-B-14261	Liceul Agricol	Str. Libertății, nr. 64	1923
TR-II-m-B-14258	Biserica „Sf. Apostoli”	Str. Libertății, nr. 117	1846
TR-II-m-B-14262	Școala veche, azi Școala nr. 5	Str. Libertății, nr. 148	1896
TR-II-m-B-14263	Casa Marinescu	Str. Libertății, nr. 130	1890
TR-II-m-B-14239	Gara Alexandria	Str. Mircea cel Bătrân nr. 54	1896
TR-II-m-B-14265	Podul metalic peste râul Vedea	Str. Vedea, peste râul Vedea	1905

TR-II-m-B-14266	Siloz (corp vechi)	Șos. Viilor, nr. 2	Înc. Sec. XX
TR-III-m-B-14516	Statuia Domnitorului Alexandru Ioan Cuza	În Parcul Central	1914

Din punct de vedere structural, monumentele sunt grupate pe patru categorii, în funcție de natura lor:

- I. Monumente de arheologie
- II. Monumente arhitectură
- III. Monumente de for public
- IV. Monumente memoriale și funerare

Din punct de vedere valoric, lista monumentelor istorice cuprinde următoarele categorii:

- Categoria A - monumente de interes național
- Categoria B - monumente de interes local

Codul LMI – cod propriu cu următoarea structură:

- Sigla alfabetică a județului în care se află
- Grupa valorică în care a fost încadrat: A, respectiv B
- Categoria căruia îi aparține, I, II, III sau IV

-Numărul curent în cadrul fiecărei categorii

Sursa: <http://patrimoniul.gov.ro/ro/monumente-istorice/lista-monumentelor-istorice>

Ministerul Culturii și Patrimoniului Național, Institutul Național al Patrimoniului

Lista Monumentelor istorice 2015 – Județul Teleorman, apărută în Monitorul Oficial al României, Partea I, Nr. 113 bis/05.II.2016

După numeroasele descoperiri arheologice cursurile raurilor Vedea, Nanov și Telorman au devenit importante trasee de cultură preistorică. Astfel, pe teritoriul municipiului Alexandria, au fost reperate un număr de 9 situri arheologice, dintre acestea unul singur fiind clasat și altul în curs de clasare. La acestea se adaugă un număr de 30 tumuli, izolați sau constituiți în necropole tumulare.

Sit arheologic clasat

Așezarea eneolitică de tip tell de la Gorgan

Sit arheologic în curs de clasare

Așezarea de la Cioroaica

Așezări:

Așezarea de la Pădurea Vedea

Așezarea de sec. IV p.Ch. de la Podul Vechi

Așezarea din zona barajului vechi de pe râul Vedea

Așezarea de la Hectare

Așezarea de la Balta Lazăr

Așezarea din zona Bălții Lazăr

Așezarea din zona Gostat 2

Morminte tumulare:

Tumuli – valea râului Vedea – TVV1 – TVV25

Tumuli – valea râului Nanov – TVN1 – TVN5

Tabel 23 – Listă situri arheologice, tumuli

Cod RAN	Denumire	Categorie	Tip	Județ	Localitate	Cronologie	Ultima modificare
151807.01	Situl arheologic de la Alexandria - La Gorgan. Pe o ușoară prelungire a terasei în lunca Vedei, pe partea stângă, la 450 m nord-est de oraș, în dreptul străzii 1907	locuire civilă	așezare	Teleorman	Municipiul Alexandria	Neolitic, Latène, Eneolitic	10.12.2014
151807.02	Așezarea Gumelnița de la Alexandria - Măgura de la podul Nanovului. la 4 km SV de oraș, pe partea dreaptă a șoselei Alexandria - Turnu Măgurele	locuire civilă	așezare			Eneolitic	10.12.2014
151807.04	Locuirea medieval timpurie de la Alexandria - Str. Mihăița Filipescu. Str. Mihăița Filipescu la intersecția cu Str. Al. Dimitrie Ghica	locuire	locuire			Epoca medievală / sec. IX-X	02.09.2010
151807.05	Locuirea medieval târzie de la Alexandria - Str. Negru Vodă la intersecția cu Str. V. Antonescu	locuire	locuire			Epoca medievală / sec. XVIII-XIX	02.09.2010
151807.03	Locuirea Latene de la Alexandria - Str. Fabricii. Str. Fabricii	locuire	locuire			Latène / sec. II-I a. Chr.	01.09.2010

Sursa: <http://ran.cimec.ro/sel.asp>

Bază de date întreținută și administrată de Institutul Național al Patrimoniului

3.2.9 SCURT ISTORIC

Deși tânăr din punct de vedere istoric, cercetările arheologice efectuate au scos la iveală urme de viață datând din paleolitic, neolitic, epoca metalelor și evul mediu. Viața a început pe acest teritoriu din zorii istoriei și s-a perpetuat, dezvoltat și perfecționat neîncetat în decursul veacurilor. Ideea întemeierii orașului Alexandria își are originea în hotărârea unor grupuri de locuitori din Zimnicea și Mavrodin de a înființa un oraș liber de orice îngrință străină.

Întemeiat în 1834, după planurile urbanistice elaborate de inginerul austriac Otto von Moritz care a lucrat planurile orașelor Brăila și Giurgiu și avea să execute mai târziu planul viitorului oraș Turnu Severin.

Întemeietorii au numit orașul după Alexandru Dimitrie Ghica ajuns domnitor chiar în anul 1834, iar cea mai importantă stradă paralelă cu raul Vedea se numea Ulița Șiștovului, orașul bulgăresc din care aceștia proveneau. Actul oficial de întemeiere al orașului va fi semnat mai târziu, în 1840. Osemintele domnitorului se găsesc depuse astăzi într-un monumental sarcofag din incinta Catedralei Episcopale „Sfântul Alexandru” din centrul municipiului.

Parcul Central numit la început Grădina Publică a fost realizat în 1875 pe locul fostei piețe „Sf. Alexandru”, mutată puțin mai spre sud. Grădina a fost plantată și replantată cu arbori și arbuști ornamentali.

Din centrul istoric comercial nu a rămas decât Piața Veche, așa-numita fosta Hală Carol al II-lea construită pe locul primei Hale Traian în 1935 – 1936 cu ocazia centenarului orașului. Tot în aceeași perioadă se construiește Teatrul din Parcul Central, azi Cinematograful Patria. Din primele decenii ale secolului XX au rămas mărturie câteva edificii, inițial case de locuit proiectate și construite de inginerii din celebra familie Pontelli.

Hărnicia întemeietorilor - agricultori, meșteșugari și negustori – condițiile geografice și mai ales „Ekstruktia” acea interesantă constituție pe care și-au alcătuit-o și după care s-au condus timp de 30 ani „o pildă de gândire profund omenească, un exemplu de conducere democratică, prin reprezentanți aleși ai locuitorilor și un omagiu adus principiului de libertate și pașnică conlocuire a cetățenilor”, toate au făcut ca Alexandria să evolueze ca așezare într-un ritm destul de energic.

Comerțul, dominat de afacerile cu cereale și vite, a constituit cea mai importantă ramură a vieții economice până la 1948. După reînființarea județului Teleorman, în anul 1968, devenind reședința acestuia, Alexandria beneficiază de importante investiții. Pe 27 iulie 1979 orașul Alexandria este declarat municipiu.

Alexândrenii s-au implicat în toate evenimentele de răscruce ale istoriei moderne a României: Revoluția de la 1848, Unirea Principatelor Române (1859), Războiul de neam (1877 - 1878), Războiul țărănesc din 1907; Războiul pentru reîntregirea patriei (1916 - 1918) și cel de-al doilea Război Mondial (1939 - 1945).

Calea ferată Zimnicea – Roșiori a fost construită între anii 1884 – 1901, importanta cale de transport a călătorilor și mărfurilor. Tronsonul Alexandria – Roșiori a fost inaugurat pe 2 decembrie 1895, tronsonul Alexandria – Smârdioasa a fost inaugurat la 1 iulie 1898, iar tronsonul Smârdioasa – Zimnicea a fost inaugurat la 1 iulie 1901. Tot în 1895 a fost inaugurată și gara Alexandria. În perioada 1920 – 1948, la Alexandria a funcționat și un aeroport cu activitate mai mult utilitară.

Evoluția urbană a orașului Alexandria a fost foarte lentă, după 1968, anul în care s-a înființat județul Teleorman și Alexandria a devenit reședința acestuia, începe cu adevărat saltul urban. Industrializarea în ritm exploziv transformă Alexandria într-un centru care atrage forța de muncă din împrejurimi, dar și din zone mai îndepărtate.

Tabel 24 Date istorice importante pentru Municipiul Alexandria

Date istorice importante pentru Municipiul Alexandria	▶ 1834	Cumpărarea moșiei Bâcâieni pentru întemeierea orașului numit Alexandria și demararea lucrărilor de sistematizare de către Moritz von Ott
	▶ 1840	Semnarea actului oficial de întemeiere a orașului de către Domnitorul Alexandru Dimitrie Ghica
	▶ 1875	Amenajarea Grădinii Publice
	▶ 1895	Inaugurarea tronsonului de cale ferată Alexandria – Roșiori, precum și a gării Alexandria
	▶ 1935 - 1936	Construirea Catedralei Sfântul Alexandru
	▶ 1920 – 1948	Funcționarea aeroportului cu activitate utilitară
	▶ 1957	Construirea primelor blocuri de locuințe
	▶ 1968 – 1989	Restructurarea zonei centrale și a zonelor limitrofe celor două axe importante de circulație: Str. Dunării și Str. București
	▶ 1974	Inaugurarea Intreprinderii de Rulmenți
	▶ 1996	Înființare cartier Veterani
	▶ 2005	Construire locuințe ANL, înființare cartier ANL Sere
	▶ 2010	Asfaltarea în proporție de 92 % a străzilor din municipiul Alexandria Reabilitare Ștrand Vedea
	▶ 2011	Inaugurare Centrul Universitar Valahia
	▶ 2012	Înființare cartier Unitatea Militară
	▶ 2015	Înființarea de noi cartiere A.N.L. (3 blocuri)
▶ 2016	Înființarea de noi cartiere A.N.L. (2 blocuri) Inaugurarea cinematografului cu proiecție în sistem 3D	

3.2.10 PERSONALITĂȚI

- ▶ Anghel Demetrescu (1847 – 1903), istoric, scriitor
- ▶ Alexandru Colfescu (1899 – 1976), primar, magistrat, publicist, solist vocal, violonist și interpret de romanțe
- ▶ Ion Moraru, profesor de istorie, publicist, scriitor, s-a născut la 24 decembrie 1932, la Vaslui, dar a trăit pe meleagurile Teleormanului
- ▶ Liviu Vasilică (1950 – 2004), cântăreț de muzică populară
- ▶ Mihai Ciubotaru (n. 28.05.1967), savant, academician, profesor de biologie moleculară la Yale University din SUA



Avocat Alexandru Colfescu
Catedrala Sfântul Alexandru

CAPITOLUL IV

ANALIZA SITUAȚIEI CURENTE



4.1 SUPRAFAȚA ADMINISTRATIVĂ

Conform datelor consultate în Baza de date TEMPO – serii de timp (agricultură) a Institutului Național de Statistică, Municipiul Alexandria deține o suprafață administrativă de 9.846 ha, din care 80 % suprafață agricolă, 3 % pădure, 11 % construcții.

Tabel 25 - Suprafața fondului funciar după modul de folosință, pe județe și localități

Modul de folosință pentru suprafața agricolă	Forme de proprietate	Județe	Localități	Anul 2014
				Hectare
Total	Total	Teleorman	Municipiul Alexandria	9846
	Proprietate privata			8807
Agricolă	Total			7899
	Proprietate privata			7899
Arabila	Total			7377
	Proprietate privata			7377
Pășuni	Total			322
	Proprietate privata			322
Vii și pepiniere viticole	Total			200
	Proprietate privata			200
Terenuri neagricole total	Total			1947
	Proprietate privata			908
Păduri și altă vegetație forestieră	Total			294
	Proprietate privata			32
Ocupată cu ape, bălți	Total			85
Ocupată cu construcții	Total			1071
	Proprietate privata			841
Căi de comunicații și căi ferate	Total			241
Terenuri degradate și neproductive	Total			256
	Proprietate privata			35

© 1998 - 2016 INSTITUTUL NAȚIONAL DE STATISTICĂ
<http://statistici.insse.ro/shop/index.jsp?page=tempo3&lang=ro&ind=AGR101B>

Tabel 26 - Suprafața intravilan a municipiilor și orașelor, pe județe și localități

Județ	Municipii și orașe	Anul 2012	Anul 2013	Anul 2014
		UM: Ha		
Teleorman	TOTAL	5369	5404	5424
	MUNICIPIUL ALEXANDRIA	1081	1080	1100

© 1998 - 2016 INSTITUTUL NAȚIONAL DE STATISTICĂ

4.2 POPULAȚIA

La recensământul din 2011, Municipiul Alexandria a fost înregistrat cu o populație de 45.434 locuitori, având o densitate de 5.282 locuitori /km². Față de rezultatele recensământului din anul 2002, când a fost înregistrată o populație de 50.496 locuitori, s-a înregistrat o scădere a populației de aproximativ 11 %.

Tabel 27 Populația Municipiului Alexandria pe grupe de vârstă conform rezultatelor Recensământului din 2011

Grupa de vârstă	Ambele sexe	Masculin	Feminin
Sub 5 ani	2040	1098	942
5 – 9 ani	2101	1086	1015
10 – 14 ani	2132	1103	1029
15 – 19 ani	2245	1127	1118
20 – 24 ani	2633	1380	1253
25 – 29 ani	3144	1567	1577
30 – 34 ani	3855	1963	1892
35 – 39 ani	3586	1780	1806
40 – 44 ani	4321	2015	2306
45 – 49 ani	3040	1390	1650
50 – 54 ani	3884	1817	2067
55 – 59 ani	4356	2079	2277
60 – 64 ani	3375	1645	1730
65 – 69 ani	1555	744	811
70 – 74 ani	1301	545	756
75-79 ani	946	362	584
80-84 ani	624	233	391
85 ani și peste	296	106	190

Populația stabilă pe sexe și grupe de vârstă, Municipiul Alexandria
Tabel 3. Populația stabilă pe sexe și grupe de vârstă – județe, municipii, orașe, comune

<http://www.recensamantromania.ro/rezultate-2/>

Tabel 28 - Născuți vii pe județe și localități

Județ	Localități	Anul 2012	Anul 2013	Anul 2014
		Număr persoane		
Teleorman	TOTAL	2981	2973	2891
	MUNICIPIUL ALEXANDRIA	377	412	415

© 1998 - 2016 INSTITUTUL NAȚIONAL DE STATISTICĂ

<http://statistici.insse.ro/shop/index.jsp?page=tempo3&lang=ro&ind=POP201D>

Tabel 29 - Născuți morți pe județe și localități

Județ	Localități	Anul 2012	Anul 2013	Anul 2014
		Număr persoane		
Teleorman	TOTAL	12	14	16
	MUNICIPIUL ALEXANDRIA	:*	2	2

© 1998 - 2016 INSTITUTUL NAȚIONAL DE STATISTICĂ

<http://statistici.insse.ro/shop/index.jsp?page=tempo3&lang=ro&ind=POP204C>

*Date lipsă

Tabel 30 - Decedați pe județe și localități

Județ	Localități	Anul 2012	Anul 2013	Anul 2014
		Număr persoane		
Teleorman	TOTAL	6897	6380	6747
	MUNICIPIUL ALEXANDRIA	441	370	431

© 1998 - 2016 INSTITUTUL NAȚIONAL DE STATISTICĂ
<http://statistici.insse.ro/shop/index.jsp?page=tempo3&lang=ro&ind=POP206D>

Tabel 31 - Rata mortalității pe medii de rezidență, macroregiuni, regiuni de dezvoltare și județe

Medii de rezidență	Macroregiuni, regiuni de dezvoltare și județe	Anul 2012	Anul 2013	Anul 2014
		Decedați la 1000 locuitori		
Total	Regiunea SUD - MUNTENIA	13	12,7	12,9
	Argeș	11,1	11	11,2
	Călărași	13,4	13,4	13,7
	Dâmbovița	11,7	11,9	11,8
	Giurgiu	15,7	15,2	15,2
	Ialomița	12,9	12,4	13,2
	Prahova	12,3	11,9	12
	<i>Teleorman</i>	17	15,9	17
Urban	Regiunea SUD - MUNTENIA	9,4	9,4	9,6
	Argeș	7,4	7,5	7,7
	Călărași	9,3	9,9	10,1
	Dâmbovița	8,4	8,8	9,1
	Giurgiu	10	10,5	10,8
	Ialomița	8,8	8,9	9
	Prahova	11,1	10,7	10,8
	<i>Teleorman</i>	9,9	9,4	10,5
Rural	Regiunea SUD - MUNTENIA	15,7	15,2	15,4
	Argeș	14,7	14,3	14,5
	Călărași	16,2	15,7	16
	Dâmbovița	13,2	13,4	13,1
	Giurgiu	18,4	17,5	17,3
	Ialomița	16,6	15,5	16,9
	Prahova	13,7	13,3	13,3
	<i>Teleorman</i>	20,9	19,5	20,7

© 1998 - 2016 INSTITUTUL NAȚIONAL DE STATISTICĂ
<http://statistici.insse.ro/shop/index.jsp?page=tempo3&lang=ro&ind=POP207A>

Tabel 32 - Decedați sub 1 an pe județe și localități

Județ	Localități	Anul 2012	Anul 2013	Anul 2014
		Număr persoane		
Teleorman	TOTAL	26	26	30
	MUNICIPIUL ALEXANDRIA	3	1	4

© 1998 - 2016 INSTITUTUL NAȚIONAL DE STATISTICĂ
<http://statistici.insse.ro/shop/index.jsp?page=tempo3&lang=ro&ind=POP208C>

Tabel 33 - Rata mortalității infantile pe medii de rezidență, macroregiuni, regiuni de dezvoltare și județe

Medii de rezidență	Macroregiuni, regiuni de dezvoltare și județe	Anul 2012	Anul 2013	Anul 2014
		Decedați sub 1 an la 1000 născuți vii		
		Decedați sub 1 an la 1000 născuți vii	Decedați sub 1 an la 1000 născuți vii	Decedați sub 1 an la 1000 născuți vii
Total	Teleorman	8,7	8,7	10,4
Urban		6,2	4,2	9,1
Rural		10,3	11,7	11,1

© 1998 - 2016 INSTITUTUL NAȚIONAL DE STATISTICĂ
<http://statistici.insse.ro/shop/index.jsp?page=tempo2&lang=ro&context=11>

Tabel 34 - Sporul natural al populației pe medii de rezidență, macroregiuni, regiuni de dezvoltare și județe

Medii de rezidență	Macroregiuni, regiuni de dezvoltare și județe	Anul 2012	Anul 2013	Anul 2014
		UM: Număr persoane		
Total	Regiunea SUD - MUNTENIA	-15031	-13878	-15788
	Argeș	-1908	-1922	-2086
	Călărași	-1307	-1306	-1658
	Dâmbovița	-1514	-1594	-1789
	Giurgiu	-1816	-1721	-1925
	Ialomița	-947	-685	-1177
	Prahova	-3623	-3243	-3297
	Teleorman	-3916	-3407	-3856
Urban	Regiunea SUD - MUNTENIA	-1723	-1237	-2512
	Argeș	246	156	10
	Călărași	-97	-96	-245
	Dâmbovița	-76	-36	-273
	Giurgiu	-99	-131	-298
	Ialomița	92	275	-37
	Prahova	-1461	-1215	-1254
	Teleorman	-328	-190	-415
Rural	Regiunea SUD - MUNTENIA	-13308	-12641	-13276
	Argeș	-2154	-2078	-2096
	Călărași	-1210	-1210	-1413
	Dâmbovița	-1438	-1558	-1516
	Giurgiu	-1717	-1590	-1627
	Ialomița	-1039	-960	-1140
	Prahova	-2162	-2028	-2043
	Teleorman	-3588	-3217	-3441

© 1998 - 2016 INSTITUTUL NAȚIONAL DE STATISTICĂ
<http://statistici.insse.ro/shop/index.jsp?page=tempo3&lang=ro&ind=POP214A>

Tabel 35 - Stabiliri de reședință pe județe și localități

Județe	Localități	Anul 2013	Anul 2014	Anul 2015
		UM: Număr persoane		
Teleorman	TOTAL	2642	1705	1567
	MUNICIPIUL ALEXANDRIA	279	290	288

© 1998 - 2016 INSTITUTUL NAȚIONAL DE STATISTICĂ
<http://statistici.insse.ro/shop/index.jsp?page=tempo3&lang=ro&ind=POP304B>

Tabel 36 - Plecări cu reședința pe județe și localități

Județ	Localități	Anul 2013	Anul 2014	Anul 2015
		UM: Număr persoane		
Teleorman	TOTAL	4566	3497	2871
	MUNICIPIUL ALEXANDRIA	948	586	466

© 1998 - 2016 INSTITUTUL NAȚIONAL DE STATISTICĂ
<http://statistici.insse.ro/shop/index.jsp?page=tempo3&lang=ro&ind=POP305B>

Tabel 37 - Emigranți definitivi pe județe și localități de plecare

Județ	Localități	Anul 2012	Anul 2013	Anul 2014
		UM: Număr persoane		
Teleorman	TOTAL	304	328	229
	MUNICIPIUL ALEXANDRIA	72	79	70

© 1998 - 2016 INSTITUTUL NAȚIONAL DE STATISTICĂ
<http://statistici.insse.ro/shop/index.jsp?page=tempo3&lang=ro&ind=POP309E>

Tabel 38 - Imigranți definitivi pe județe și localități de destinație

Județ	Localități	Anul 2012	Anul 2013	Anul 2014
		UM: Număr persoane		
Teleorman	TOTAL	22	34	43
	MUNICIPIUL ALEXANDRIA	2	6	17

© 1998 - 2016 INSTITUTUL NAȚIONAL DE STATISTICĂ
<http://statistici.insse.ro/shop/index.jsp?page=tempo3&lang=ro&ind=POP310E>

Tabel 39 - Resurse de muncă pe sexe, macroregiuni, regiuni de dezvoltare și județe

Sexe	Macroregiuni, regiuni de dezvoltare și județe	Anul 2012	Anul 2013	Anul 2014
		UM: Mii persoane		
Total	Regiunea SUD-MUNTENIA	2078,8	2068,8	1899,4
	Argeș	411,5	410,4	378,5
	Călărași	195,5	194,8	181,8
	Dâmbovița	348,3	347,8	326,3
	Giurgiu	177,3	177,1	170,9
	Ialomița	180,5	179,6	162,3
	Prahova	527,3	524,2	470,2
	<i>Teleorman</i>	<i>238,4</i>	<i>234,9</i>	<i>209,4</i>
Masculin	Regiunea SUD-MUNTENIA	1079,6	1076,3	1007,2
	Argeș	211,5	211,1	197,9
	Călărași	101,8	101,7	96,3
	Dâmbovița	181	181	173,7
	Giurgiu	92,8	92,8	91,2
	Ialomița	94,1	93,9	87,1
	Prahova	271,7	270,9	247,7
	<i>Teleorman</i>	<i>126,7</i>	<i>124,9</i>	<i>113,3</i>
Feminin	Regiunea SUD-MUNTENIA	999,2	992,5	892,2
	Argeș	200	199,3	180,6
	Călărași	93,7	93,1	85,5
	Dâmbovița	167,3	166,8	152,6
	Giurgiu	84,5	84,3	79,7
	Ialomița	86,4	85,7	75,2

	Prahova	255,6	253,3	222,5
	Teleorman	111,7	110	96,1

© 1998 - 2016 INSTITUTUL NAȚIONAL DE STATISTICĂ
<http://statistici.inse.ro/shop/index.jsp?page=tempo3&lang=ro&ind=FOM101A>

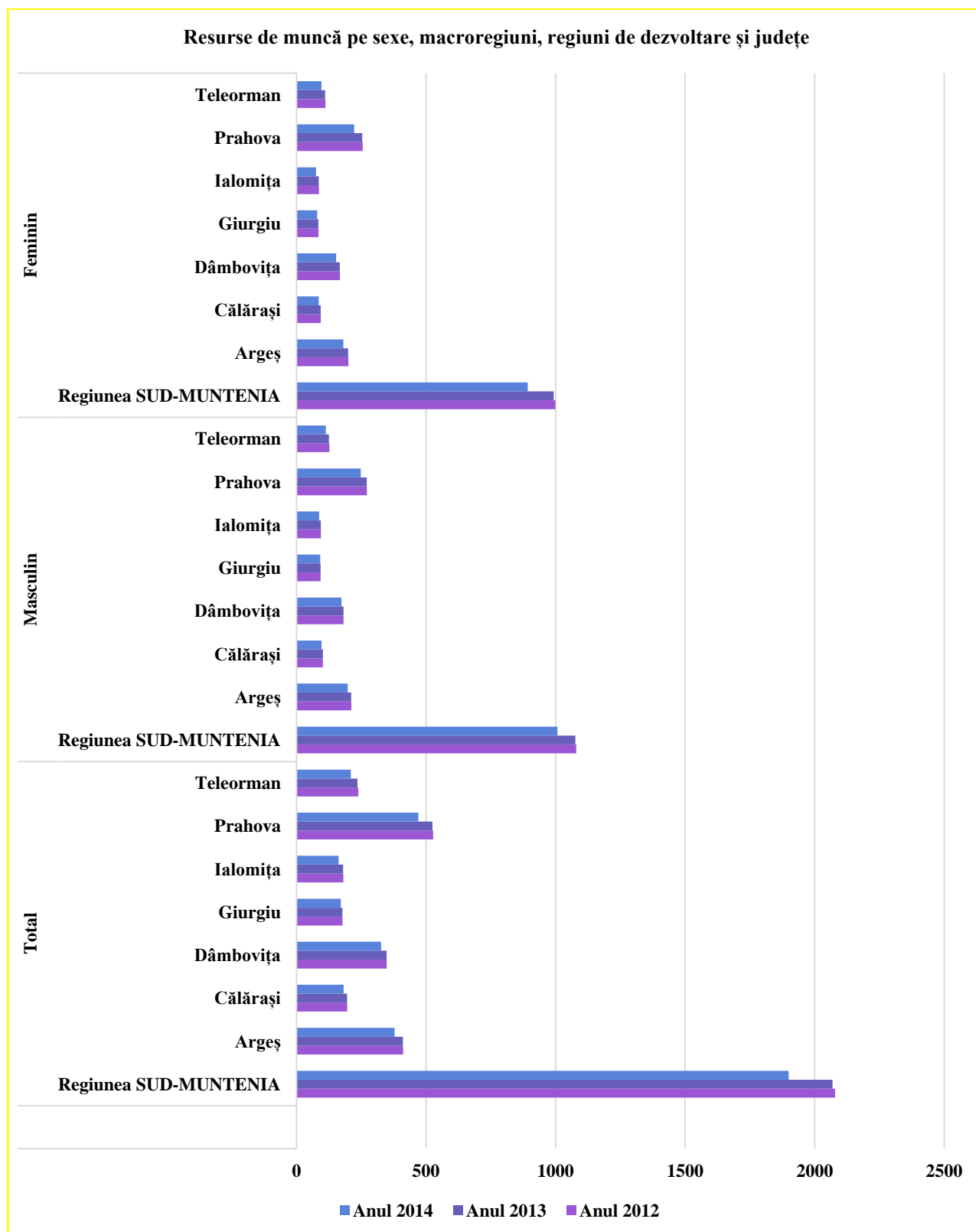


Figura 1 Grafic resurse de muncă pe sexe, macroregiuni, regiuni de dezvoltare și județe

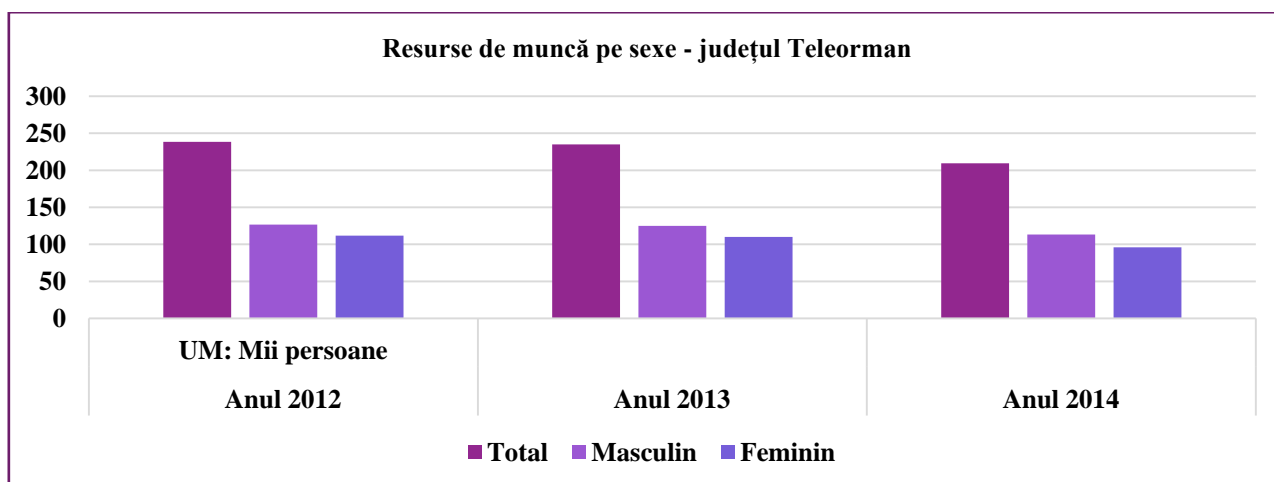


Figura 2 Grafic resurse de muncă pe sexe – județul Teleorman

Tabel 40 - Șomeri înregistrați la sfârșitul lunii, pe sexe, județe și localități

Perioada	Total		Masculin		Feminin	
	Teleorman	Municipiul Alexandria	Teleorman	Municipiul Alexandria	Teleorman	Municipiul Alexandria
2013	18664	1323	11639	744	7025	579
Ian.	17341	1320	10848	742	6493	578
Febr.	17102	1236	10772	693	6330	543
Mar.	16906	1186	10665	654	6241	532
Apr.	16365	1126	10365	629	6000	497
Mai	15570	1044	9830	582	5740	462
Iun.	15759	1017	9923	553	5836	464
Iul.	16130	1145	10030	633	6100	512
Aug.	13017	1123	8051	614	4966	509
Sept.	17244	1249	10702	685	6542	564
Oct.	17595	1138	10879	616	6716	522
Nov.	18239	1258	11295	689	6944	569
Dec.	18664	1323	11639	744	7025	579
2014	18888	1215	11725	651	7163	564
Ian.	19270	1346	12153	771	7117	575
Febr.	18678	1310	11851	752	6827	558
Mar.	17784	1267	11231	717	6553	550
Apr.	17302	1178	10914	648	6388	530
Mai	17032	1124	10748	611	6284	513
Iun.	16812	1085	10568	592	6244	493
Iul.	18057	1212	11118	640	6939	572
Aug.	17965	1196	11045	613	6920	583
Sept.	17543	1266	10759	659	6784	607
Oct.	18037	1282	11157	684	6880	598
Nov.	18383	1163	11349	607	7034	556
Dec.	18888	1215	11725	651	7163	564
2015	18535	978	11551	492	6984	486
Ian.	19370	1215	12125	662	7245	553
Febr.	19777	1164	12367	630	7410	534
Mar.	19962	1210	12423	660	7539	550
Apr.	19112	1021	11832	540	7280	481
Mai	18873	944	11742	493	7131	451
Iun.	19138	904	11845	481	7293	423
Iul.	19927	1020	12146	521	7781	499

Aug.	19123	1040	11649	525	7474	515
Sept.	18991	1056	7375	520	11616	536
Oct.	18546	984	11453	503	7093	481
Nov.	18735	1006	11580	511	7155	495
Dec.	18535	978	11551	492	6984	486

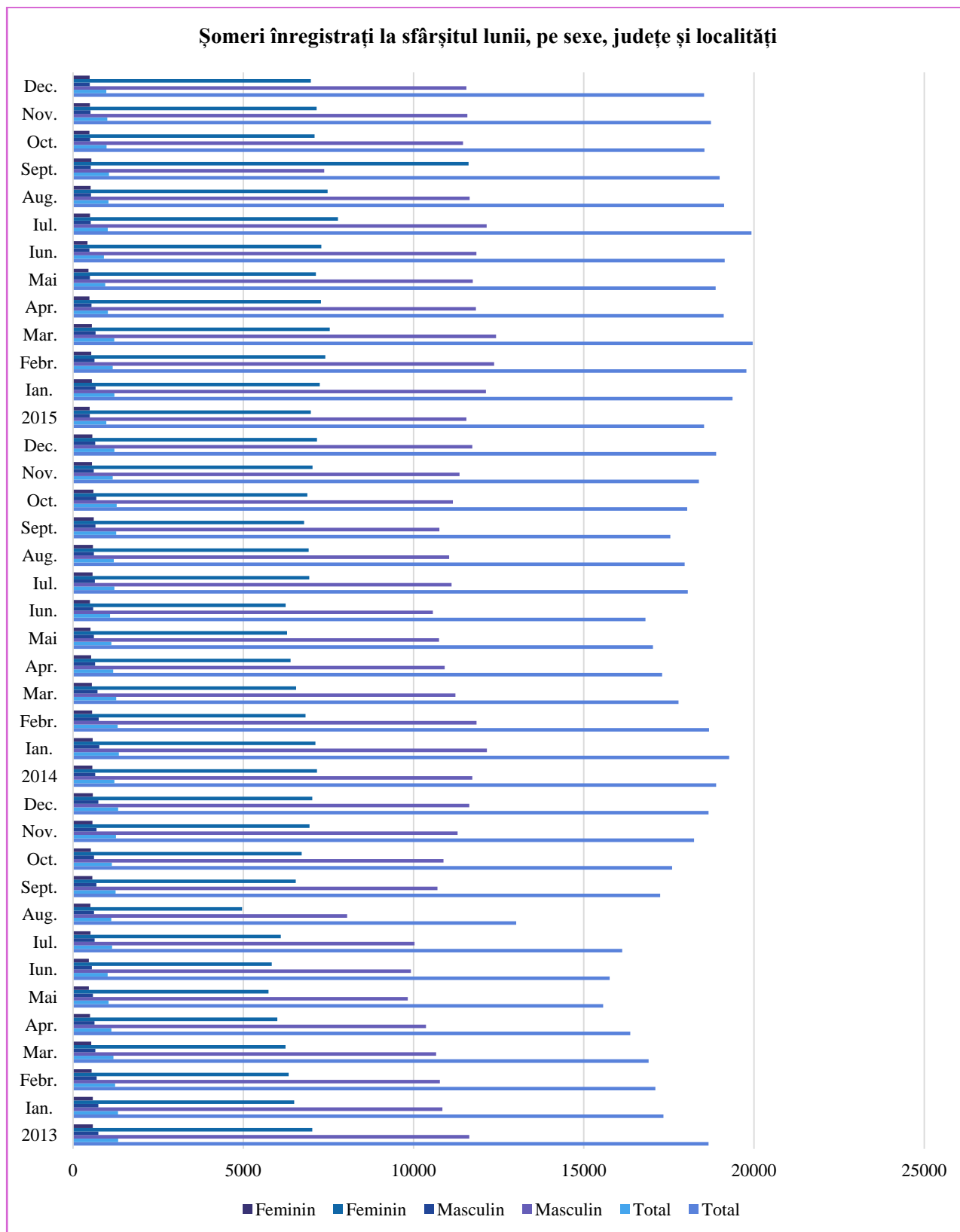


Figura 3 Grafic șomeri înregistrați la sfârșitul lunii, pe sexe, județe și localități

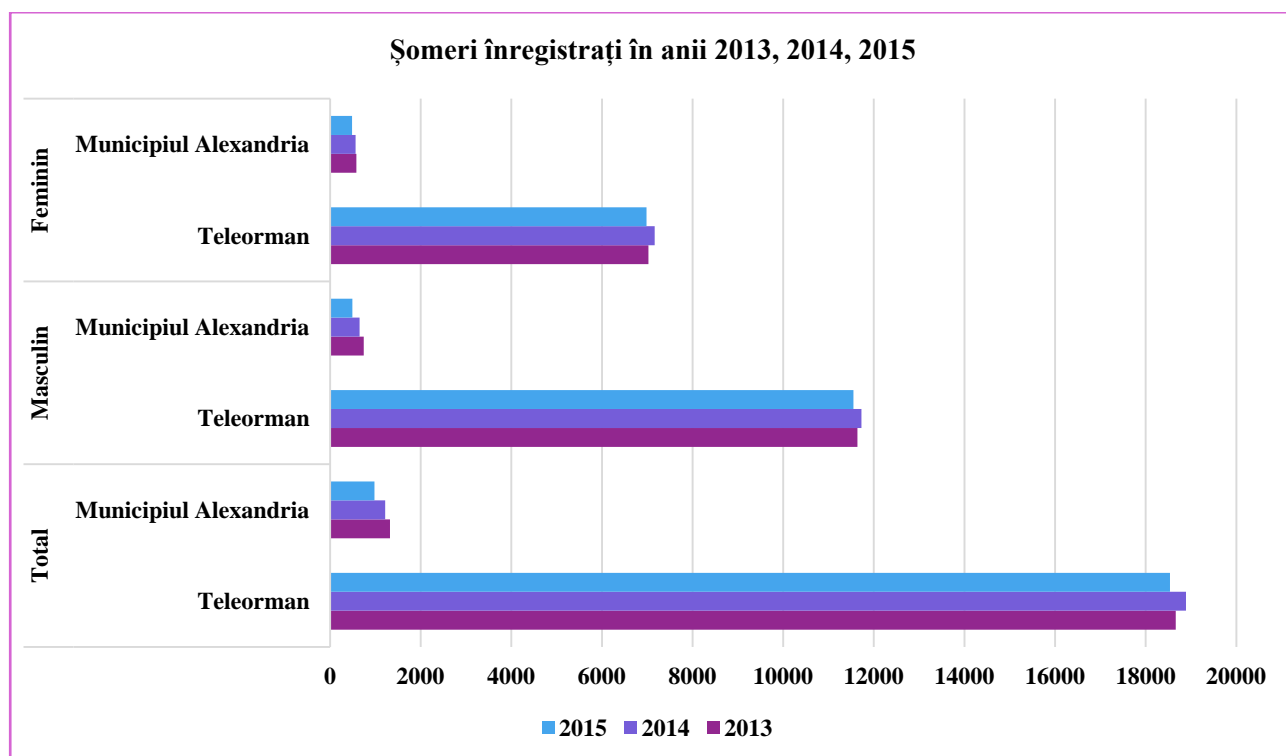


Figura 4 Grafic șomeri înregistrați pe ani

Tabel 41 - Locuințe existente la sfârșitul anului pe forme de proprietate, județe și localități

Forme de proprietate	Județ	Localități	Anul 2012	Anul 2013	Anul 2014
			UM: Număr		
Total	Teleorman	TOTAL	171932	172016	172121
		MUNICIPIUL ALEXANDRIA	19378	19385	19383
Proprietate publică	Teleorman	TOTAL	1073	1066	1075
		MUNICIPIUL ALEXANDRIA	404	411	410
Proprietate privată	Teleorman	TOTAL	170859	170950	171046
		MUNICIPIUL ALEXANDRIA	18974	18974	18973

© 1998 - 2016 INSTITUTUL NAȚIONAL DE STATISTICĂ
<http://statistici.insse.ro/shop/index.jsp?page=tempo3&lang=ro&ind=LOC101B>

Tabel 42 - Suprafața locuibilă existentă la sfârșitul anului pe forme de proprietate, județe și localități

Forme de proprietate	Județul	Localități	Ani		
			2012	2013	2014
			UM: M ² arie desfășurată		
			M ² arie desfășurată	M ² arie desfășurată	M ² arie desfășurată
Total	Teleorman	TOTAL	6994901	7009021	7020897
		Municipiul Alexandria	935096	938747	939732
Proprietate publică	Teleorman	TOTAL	36035	35583	36023
		Municipiul Alexandria	12518	12770	12712
Proprietate privată	Teleorman	TOTAL	6958866	6973438	6984874
		Municipiul Alexandria	922578	925977	927020

© 1998 - 2016 INSTITUTUL NAȚIONAL DE STATISTICĂ
<http://statistici.insse.ro/shop/index.jsp?page=tempo3&lang=ro&ind=LOC103B>

Tabel 43 - Locuințe terminate în cursul anului pe surse de finanțare, județe și localități

Surse de finanțare	Județul	Localități	Ani		
			2012	2013	2014
			UM: Număr		
Total	Teleorman	TOTAL	212	190	175
		Municipiul Alexandria	48	38	24
Din fonduri publice		TOTAL	:	:	18
Din fonduri private		TOTAL	212	190	157
		Municipiul Alexandria	48	38	24
Din care: din fondurile populației		TOTAL	212	190	157
		Municipiul Alexandria	48	38	24

© 1998 - 2016 INSTITUTUL NAȚIONAL DE STATISTICĂ
<http://statistici.insse.ro/shop/index.jsp?page=tempo3&lang=ro&ind=LOC104B>
 : Lipsă date

Tabel 44 - Autorizații de construire eliberate pentru clădiri pe tipuri de construcții, județe și localități

Categoriile de construcții	Județ	Localități	Ani					
			2013		2014		2015	
			UM: Număr, mp suprafață utilă					
			Număr	M ² suprafață utilă	Număr	M ² suprafață utilă	Număr	M ² suprafață utilă
Clădiri rezidențiale (exclusiv cele pentru colectivități)	Teleorman	TOTAL	294	49004	249	45595	213	38778
		Municipiul Alexandria	41	9206	38	6846	40	17212
Clădiri rezidențiale pentru colectivități		TOTAL	1	302	3	3114	:	:
		Municipiul Alexandria	:	:	2	2596	:	:
Clădiri administrative		TOTAL	4	3555	8	5661	2	5857
		Municipiul Alexandria	:	:	1	487	:	:
Hoteluri și clădiri similare		TOTAL	3	7959	2	4630	:	:
		Municipiul Alexandria	2	4942	:	:	:	:
Clădiri pentru comerț cu ridicata și cu amănuntul	TOTAL	22	4619	16	1506	10	2081	
	Municipiul Alexandria	14	3013	10	652	7	1796	
Alte clădiri	TOTAL	106	35215	121	59328	79	20767	
	Municipiul Alexandria	6	483	17	13588	6	840	

© 1998 - 2016 INSTITUTUL NAȚIONAL DE STATISTICĂ
<http://statistici.insse.ro/shop/index.jsp?page=tempo3&lang=ro&ind=LOC108B>
 : Date lipsă

4.3 INFRASTRUCTURA DE UTILITĂȚI PUBLICE

4.3.1 ALIMENTAREA CU APĂ, CANALIZAREA ȘI EPURAREA APELOR REZIDUALE, COLECTAREA, CANALIZAREA ȘI EVACUAREA APELOR PLUVIALE

Sistemul de alimentare cu apă, canalizare și epurare constă în:

- captare apă - sursa subterană este formată din 108 puțuri de medie și mare adâncime, din care 10 puțuri noi forate în anul 2012 și 98 puțuri reabilitate în anul 2013, însumând un debit total captat de 706,90 l/s.

Sursa de apă este grupată în 4 fronturi de captare:

Lăceni – Orbeasca = 337,10 l/s din 53 puțuri – 9 puțuri noi + 44 puțuri reabilitate;

Lăceni = 30 puțuri (9 noi + 21 puțuri reabilitate) cu un debit de 195,80 l/s;

Orbeasca = 23 puțuri, cu un debit de 177,30 l/s.

Plosca – Peretu = 369,80 l/s din 55 puțuri (1 nou + 54 reabilitate);

Plosca = 34 puțuri (1 nou + 33 reabilitate), cu un debit de 217,60 l/s;

Peretu = 21 puțuri reabilitate, cu un debit de 152,20 l/s.

- 4 aducțiuni cu diametrul între 400 - 600 mm din otel, beton armat precomprimat și PEHD însumând 60 km, din care 21 km reabilitați în anul 2011 și 2 complexe de stocare – pompare apă cu o capacitate totală de 30.000 m³:

Lăceni – 4 rezervoare cu o capacitate de 5.000 m³ = 20.000 m³

Vedea PECO – 2 rezervoare cu o capacitate de 5.000 m³ = 10.000 m³, din care 4*5.000 reabilitate în anul 2013: 2 rezervoare Lăceni + 2 rezervoare Vedea Peco.

- 2 stații de clorinare amplasate în complexele de stocare – pompare Lăceni și Vedea PECO – clădiri noi, construite în anul 2013.

- 10 stații de repompare – reabilitate în anul 2012

- sistem de canalizare menajeră, în sistem divizor și sistem unitar, 80,00 km din care 7,6 km rețea de canalizare nouă din beton armat și PVC

- sistem redus de apă pluvială 10,7 km din beton armat care deversează direct în râul Vedea

- stație de epurare reabilitată în anul 2013, cu o capacitate de epurare de 394 l/s cu deversare în râul Vedea, constând în epurarea mecanică, biologică și terțiară a fosforului și potasiului.

Principalele probleme existente în asigurarea alimentării cu apă potabilă și a canalizării și epurării apelor uzate din municipiul Alexandria sunt:

-rețelele de distribuție a apei potabile sunt învechite (79% sunt mai vechi de 25 ani, iar 21% au o vechime între 2 - 25 ani), materialele folosite sunt depășite din punct de vedere calitativ: azbociment 39,1%, metal 34%, PREMO 26,1%, și numai 0,1% sunt din PEHD, ceea ce conduce la pierderi mari de apă, dar și la o calitate scăzută a apei;

- porțiuni din aducțiunile de apă ale municipiului sunt deteriorate, aceste sectoare aflându-se, de regulă, în zonele afectate de inundații;

-rețeaua de canalizare a apelor uzate este subdimensionată având tronsoane deteriorate prin care se pierde apă uzată.

S.C. APA SERV S.A. este operatorul regional, beneficiar al investițiilor care se vor realiza în perioada 2014 – 2020. Astfel, APA SERV a demarat un proiect de dezvoltare a infrastructurii de apă și apă uzată din județul Teleorman prin P.O.I.M., Axa Prioritară 3 Dezvoltarea infrastructurii de

mediu în condiții de management eficient al resurselor, în cadrul căruia, pentru Municipiul Alexandria, sunt prevăzute următoarele investiții:

a) Alimentarea cu apă:

- Lucrări pentru modernizarea fronturilor de captare apă Lăceni, Orbeasca și Plosca - Peretu:
 - reabilitarea conductelor de legătură între puțuri, 10 km;
 - refacerea racordurilor electrice la puțuri;
 - înlocuirea Posturilor TRAFU existente;
 - înlocuirea liniei de joasă tensiune la frontul de captare Plosca;
 - reabilitarea punctului de exploatare la frontul de captare Peretu;
 - reducerea concentrațiilor de amoniu, fier și mangan din apa captată.
- Lucrări pentru modernizarea stațiilor de hidrofor (Stații de pompare apă pentru ridicarea presiunii la blocurile de locuințe):
 - reabilitarea stațiilor de hidrofor PT 2 și bl. 328, 329.
- Extinderea rețelei de distribuție apă

Pentru conformarea la Directivele Europene privind apa sunt propuse extinderi și înlocuiri de rețele de distribuție pentru următoarele străzi:

 - extindere rețea de distribuție apă pe Calea București între pod Vedea - varianta ocolitoare E 70 (sens giratoriu) - șoseaua Cernetu (DJ 504) până la tarlaua 52 – 5,5 km;
 - extindere rețea de distribuție apă Str. Negru-Vodă - tronson Str. Frații Golești - Str. Agricultori- 0,33 km;
 - extindere rețea de distribuție apă Str. Negru-Vodă – tronson Str. Agricultori – Str. Fabricii – 0,5km;
 - extindere rețea de distribuție apă Str. Agricultori – tronson Str. Negru-Vodă – Str. Libertății – 0,5 km;
 - extindere rețea de distribuție apă Str. Dunării – tronson Str. Nicolae Bălcescu – Str. Agricultori - 0,33 km;
 - extindere rețea de distribuție apă Str. Viitorului – tronson Str. Mircea cel Bătrân – Str. Negru-Vodă – 0,30km;
 - extindere rețea de distribuție apă Str. Unirii - tronson Str. Dr. Stâncă - Str. 1907 – 0,19 km;
 - înlocuire rețele de alimentare cu apă la stațiile de hidrofor - 0,800 km;
 - reîntregire inel de apă Str. Libertății cu Str. Nicolae Bălcescu - 0,20 km;
 - reîntregire inel de apă Str. Victor Antonescu intersecție cu Str. Dunării – 0,30 km;
 - înlocuire rețele telescopice blocuri locuințe 905 - 911, 816 - 823 (zona cuprinsă între Str. Dunării, Negru Vodă, Frații Golești, 1 Mai), Bl. 823 - PT 15 - 0,11 km;
 - înlocuire conductă apă, alimentare cu apă a blocurilor 905 - 911, 816 - 820 – tronson Str. Frații Golești – bloc 816, inclusiv branșamente de apă – 0,14 km;
 - înlocuire conducte apă alimentare cu apă a blocurilor 816 - 905, inclusiv branșamente – 0,11 km;
 - înlocuire conductă apă, alimentare cu apă a blocurilor 804, 805, 807, inclusiv branșamente – 0,50 km;

b) Ape uzate

- Stația de epurare:
 - completarea dotării laboratorului existent;
 - interconectarea Sistemului SCADA la dispeceratul nou executat.

● Extindere și înlocuire rețele de canalizare:

-extindere rețea de canalizare pe Calea București între Pod Vedea - varianta ocolitoare E 70 (sens giratoriu), șoseaua Cernetu (DJ 504) până la tarlăua 52 = 3,00 km, inclusiv stație de epurare monobloc;

-extindere rețea de canalizare menajară pe str. Victor Antonescu tronson Str. Negru Vodă – Str. Libertății – 0,4 km;

-extindere rețea de canalizare menajeră pe Str. Fabricii, tronson Str. Mircea cel Bătrân – Str. Dunării – 0,35 km;

-extindere rețea de canalizare menajeră str. Unirii, tronson Str. Doctor Stâncă – Str. 1907 – 0,18km;

-înlocuire rețea de canalizare pe Str. Negru Vodă, tronson Str. Constantin Brâncoveanu – Str. Nicolae Bălcescu – 0,80 km;

-înlocuire rețea de canalizare pe Str. Constantin Brâncoveanu, tronson Str. Cuza Vodă – Str. Al. Ghica – 0,40 km;

-înlocuire rețea de canalizare pe Str. 1 Mai, tronson Str. Libertății – Str. Al. Ghica – 0,60km;

-înlocuire rețea de canalizare pe Str. Av. Alexandru Colfescu – tronson Str. Libertății – Str. Cuza Vodă – 0,60 km;

-înlocuire rețea de canalizare pe Str. Mihăiță Filipescu, tronson Str. Carpați – Str. Al. Ghica- 0,60 km;

-înlocuire rețea de canalizare pe Str. Tudor Vladimirescu, tronson Str. Dunării – Str. Negru-Vodă – 0,30km;

-înlocuire rețea de canalizare pe Str. Negru-Vodă – Str. Mircea cel Bătrân – 0,35 km;

-înlocuire rețea de canalizare pe Str. Al. Ghica, tronson Str. 1 Decembrie – Str. Ion Creangă – 0,65 km;

-înlocuire rețea de canalizare pe Str. Viitorului, tronson Negru Vodă – Str. Mircea cel Bătrân - 0,30 km;

-înlocuire rețele de canalizare secundare – tronson Bl. 810 – Str. Negru Vodă – 0,10 km;

-înlocuire rețea de canalizare Str. Al. Ghica - tronson Str. Doctor Stâncă – Str. 1907 – 0,18 km;

-înlocuire rețea de canalizare pe Str. Unirii – tronson Str. 1907 – Str. 1Decembrie – 0,60 km;

-înlocuire rețea de canalizare pe Str. Dunării - tronson Str. Fabricii (bloc G100) – Str. Mircea Scarlat – 0,50 km;

4.3.2 ALIMENTAREA CU ENERGIE TERMICĂ

S.C. TERMIC CALOR SERV S.R.L. Alexandria este o societate înființată prin HCL nr. 93/29.04.2013 a Consiliului Local al Municipiului Alexandria și își desfășoară activitatea în baza contractului de delegare a gestiunii nr. 27603/20. 11. 2013. Obiectul contractului de delegare a gestiunii este asigurarea Serviciului public de producere, transport, distribuție și furnizare a energiei termice în Municipiul Alexandria.

Din cele aproximativ 15100 apartamente construite în municipiul Alexandria, S.C. TERMIC CALOR SERV S.R.L. a furnizat inițial energie termică în trei cartiere aferente străzii 1 Mai, însumând un număr de 800 consumatori casnici din blocuri de locuințe grupate în 8 condominii.

Datorită debransărilor succesive de la rețeaua publică de furnizare a energiei termice, în sezonul rece 2015 - 2016 s-a mai furnizat agent termic unui număr de 550 apartamente situate în zonele aferente străzii 1 Mai, respectiv zonele blocurilor 100 și 200, zona Poliției Municipale (zona

blocurilor „B” – locuințe sociale), pentru blocul 49 G de locuințe sociale, precum și la sediul Poliției Municipale Alexandria.

În paralel cu activitatea de producere și furnizare a energiei termice pentru încălzirea locuințelor, S.C. TEMIC CALOR SERV S.R.L. a efectuat servicii complexe de mentenanță a sistemelor de încălzire, de reparații și întreținere a instalațiilor tehnico - sanitare, în cadrul contractelor încheiate cu un număr de 17 instituții, respectiv:

Școala Gimnazială nr. 2 „Mihai Viteazul”;

Școala Gimnazială „Alexandru Colfescu”;

Școala Gimnazială nr. 5;

Școala Gimnazială nr. 6;

Școala Gimnazială nr. 7;

Grădinița nr. 3;

Grădinița nr. 5;

Grădinița cu Program Prelungit nr. 6;

Grădinița cu Program Prelungit nr. 7;

Grădinița cu Program Prelungit nr. 8;

Grădinița cu Program Prelungit nr. 10;

Liceul Teoretic „Constantin Noica”;

Asociația de Locatari blocurile CO1 - CO2, blocul P 4;

Asociația de Locatari blocurile CO1 - CO2, blocul P5;

Asociația de Locatari blocurile CO1-CO2, blocul P9;

Inspectoratul de Poliție al Județului Teleorman – Sediul Poliției Municipale Alexandria; Municipiul Alexandria (CT Sediul Primăria Alexandria).

Producerea energiei termice s-a realizat majoritar din centrala termică de cvartal CT 3 cu funcționare pe gaze naturale, care a livrat agent termic atât consumatorilor casnici din zona apropiată, cât și punctelor termice PT 5 și PT 14, cu care este interconectată. Totodată, centrala termică tip modul CT 20 a produs și furnizat energie termică pentru blocul 49 G de locuințe sociale.

Asigurarea serviciului public de furnizare a agentului termic în Municipiul Alexandria este coordonată din sediul administrativ situat în fostul punct termic PT 2, Str. Alexandru Ghica, bloc 715A.

Probleme majore întâmpinate și impedimente

Pentru asigurarea serviciului public de producere și distribuție a energiei termice în Municipiul Alexandria, S.C. TEMIC CALOR SERV S.R.L. s-a confruntat și se confruntă cu următoarele probleme majore:

► uzura fizică și morală a rețelei proprii de distribuție și a rețelelor consumatorilor amplasate în subsolurile blocurilor, toate având o vechime de peste 40 ani, care generează pierderi masive de agent termic datorită spargerilor accidentale ale conductelor și pierderi de căldură datorate deteriorării izolațiilor termice;

► din acest motiv, s-au înregistrat pe parcursul sezonului de încălzire 2015-2016 un număr total de 35 avarii atât în rețelele proprii, cât și în instalațiile consumatorilor care au necesitat reparații constând în înlocuiri ale conductelor sau robinetelor de racord din rețelele de distribuție, subsolurile blocurilor, scări de blocuri sau apartamentele consumatorilor;

▶ starea proastă a canalelor termice în care este amplasată rețeaua de distribuție, canale care s-au deteriorat și în care, în mod frecvent, se produc deversări pluviale, deversări din rețeaua de canalizare a orașului sau din instalațiile menajere ale blocurilor;

▶ dezechilibrarea hidraulică a sistemelor de încălzire și diminuarea randamentului instalațiilor de producere a energiei termice, prin micșorarea gradului de încărcare al acestora, odată cu scăderea drastică a numărului de consumatori;

▶ lipsa de preocupare reală a proprietarilor de apartamente și reprezentanților asociațiilor de proprietari, privind întreținerea și repararea instalațiilor proprii de încălzire atât din subsolurile blocurilor, cât și din apartamente;

▶ lipsa unor prevederi legislative privind asigurarea din fonduri publice a reparațiilor necesare pentru subsolurile blocurilor, majoritatea aflate într-o stare cumplită de degradare, fiind atât mari generatoare de pierderi de energie termică și pierderi masive de agent termic, cât și o sursă potențială de infecție atât pentru locatari, cât și pentru restul comunității;

▶ imposibilitatea reparării rețelelor proprii din subsolurile blocurilor, în principal datorită faptului că locatarii nu au avut fondurile necesare, motiv pentru care s-a sistat furnizarea agentului termic pentru 8 scări de blocuri;

▶ furtul de apă din instalațiile de distribuție;

▶ gradul scăzut de încasare al contravalorii energiei termice de la populație, datorat în cea mai mare parte nivelului foarte scăzut al veniturilor consumatorilor și, totodată, mentalității defectuoase a acestora, privind plata corectă și la timp a serviciilor prestate.

Proiecte în lucru și termene de finalizare

Intrucât nu sunt alocate fondurile necesare, nu există proiecte în lucru privind îmbunătățirea stării sistemului de producere, distribuție și furnizare a energiei termice. În consecință, starea rețelelor termice continuă să se degradeze.

Prin personalul propriu, până la începerea noului sezon de furnizare, se efectuează în limita resurselor financiare reduse, reparații minimale ale conductelor, armăturilor, verificarea aparaturii de măsură, verificarea instalațiilor de producere a energiei termice, precum și lucrări de întreținere a clădirilor, a spațiilor de producție, administrative și de asigurare a securității acestora.

Soluții, propuneri de proiecte pentru perioada 2016 - 2023

Soluția ideală este fragmentarea sistemului în 3 zone mai mici de furnizare, respectiv: Zona 100; Zona 200; Zona „B” - ura și Poliția Municipală.

În fiecare dintre cele 3 zone s-ar putea monta câte o centrală termică modernă, complet automatizată, cu o putere termică cu mult mai mică decât cea actuală, adaptată numărului de consumatori deserviți, cu o rețea proprie de distribuție restructurată, redimensionată, având o lungime mult mai mică, construită din conducte preizolate.

Totodată, este imperios necesară găsirea unor soluții financiare privind repararea instalațiilor termice din subsolurile blocurilor, precum și izolarea termică (anveloparea) a acestora. Avantajele acestei soluții sunt multiple:

- creșterea randamentului instalațiilor de producere a energiei termice;
- reducerea consumului de gaze naturale;
- reducerea consumului de energie electrică;
- reducerea volumului de apă de adaos;

- scăderea substanțială a pierderilor de energie termică și a pierderilor masive în rețelele de distribuție;
- diminuarea sumelor alocate populației ca ajutoare de încălzire de la bugetul local și de la bugetul de stat;
- diminuarea numărului personalului de deservire și de întreținere a sistemului;
- diminuarea valorii facturilor lunare emise consumatorilor.

4.3.3 ALIMENTAREA CU GAZE NATURALE

Distribuția de gaze naturale în municipiul Alexandria a luat ființă în anul 2005, dezvoltându-se continuu, în prezent lungimea rețelelor și a bransamentelor atingând lungimea de 70 km.

Alimentarea cu gaze naturale a municipiului Alexandria este asigurată prin intermediul unei conducte de transport de înaltă presiune ramificată la Turnu Măgurele din conductele de transport 2 DN 500 mm (2 Ø 20”) Corbu – Turnu Măgurele. Conducta spre Alexandria are până la Furculești diametrul DN 500 mm (Ø 20”), iar după aceea DN 400 mm (Ø 16”). La Furculești se ramifică conducta de transport DN 300 mm (Ø 12”) spre Zimnicea.

Conducta de transport Furculești – Alexandria alimentează Stația de reglare – măsurare – predare (SRMP) aflată în zona de sud - vest a municipiului, în apropierea fostei întreprinderi Rulmentul. În această SRMP are loc reducerea presiunii de la înaltă la medie și apoi la redusă, de aici alimentându-se rețeaua de distribuție amplasată pe străzile din Alexandria.

La ora actuală conductele de distribuție aferente rețelei de gaze sunt amplasate pe aproape toate străzile din municipiu, fiind alimentați consumatorii din casele individuale, consumatorii din clădirile condominiale (în totalitate pentru prepararea hranei, iar cei debransați de la termoficare pentru încălzire și prepararea apei calde menajere), centralele termice de cvartal, precum și centrala termică de zonă IAICA. De asemenea, sunt alimentați consumatorii industriali pentru încălzire, prepararea apei calde menajere și utilizări tehnologice.

Nu sunt alimentați cu gaze naturale consumatorii aflați la intrarea dinspre București, înainte de podul peste Vedea pe DN 6. Consumatorii de aici folosesc pentru încălzire combustibilul lichid, GPL, energia electrică și, într-o mai mică măsură, combustibilul solid.

Sistemul rectangular al străzilor din Municipiul Alexandria, precum și lărgimea acestora permit o dimensionare și o amplasare corectă a conductelor, cu respectarea adâncimii de pozare dar și a distanțelor de siguranță față de celelalte rețele.

Cea mai importantă disfuncționalitate care se manifestă constă în faptul că, în cazul conductelor amplasate aparent pe pereții blocurilor, în momentul izolării termice a fațadelor și al îngroșării zidurilor cu circa 10 cm polistiren, este necesară lăsarea unui șliț în izolația de polistiren cu lucrările aferente de protecție a secțiunii izolației termice și cu un eventual risc de apariție a condensului în zona neizolată.

4.3.4 ALIMENTAREA CU ENERGIE ELECTRICĂ

Municipiul Alexandria este alimentat cu energie electrică din Sistemul Energetic Național prin intermediul a trei stații de transformare de 110 / 20 kV având puteri instalate în transformatoare după cum urmează:

- stația Măgura (2 x 25 MVA);
- stația Vedea (1 x 16 MVA + 1 x 25 MVA);
- stația Alexandria (1 x 10MVA și 1 x 25 KVA).

La acestea se adaugă stația de racord adânc 100/6kVSRA KOYO (2x25 MVA proprietate

consumator) prin care se alimentează fabrica de rulmenți, cel mai mare consumator de energie de pe raza municipiului.

Rețeaua de distribuție de medie tensiune din municipiul Alexandria însumează 119.16 km din care 99.66 km în cablu subteran 20kV și 19.49 km linie electrică aeriană.

Liniile de medie tensiune (LES 20kV și LEA 20kV) destinate alimentării preponderent a consumatorilor casnici și mici agenți economici din sfera comerțului și serviciilor sunt:

- LES 20 kV, Alexandria 1 - stația Măgura;
- LES 20 kV, Alexandria 2 – stația Măgura;
- LEA 20 kV, Alexandria 3 – stația Măgura;
- LES 20 kV, Alexandria 4 – stația Măgura;
- LES 20 kV, Alexandria 5 – stația Măgura;
- LES 20 kV, Peco – stația Alexandria;
- LEA 20 kV, Spital – stația Alexandria;
- LES 20 kV, Oraș, – stația Vedea.

În afara acestora mai sunt 9 linii de medie tensiune care alimentează preponderent consumatori de tip industrial, din care două sunt de tip aerian și 7 subterane, toate alimentate din stația Vedea:

- LES 20 kV, IAICA – stația Vedea;
- LES 20 kV, Filatură – stația Vedea;
- LES 20 kV, Țesătorie – stația Vedea;
- LES 20 kV, Abator carne – stația Vedea;
- LES 20 kV, Abator Păsări – stația Vedea;
- LES 20 kV, ICMT – stația Vedea;
- LES 20 kV, Prefabricate – stația Vedea;
- LEA20 kV, Zimnicea(partial), – stația Vedea;
- LEA20 kV, Avicola Vitanesti(partial), – stația Magura.

Rețeaua de medie tensiune alimentează la 20 kV trei puncte de alimentare (PA), trei puncte de conexiuni (PC) și 106 posturi de transformare în cabina zidită (PTCZ) dintre care 7 sunt proprietate terți, 13 posturi de transformare modernizate în anvelopă de beton(PTAB), 10 posturi de transformare în anvelopă metalică (PTM) și 19 posturi de transformare aeriene PTA din care 14 sunt de tip abonat proprietate terți, iar 68 sunt destinate alimentării consumatorilor de tip industrial, consumatori casnici și mici consumatori de tip comercial și de prestări servicii.

Distribuția energiei electrice la joasă tensiune în municipiul Alexandria se realizează prin linii electrice aeriene 61.72 km (LEA 0,4kV) și 104,61 km linii electrice subterane (LES 0.4kV). Prin rețelele de joasă și medie tensiune se alimentează un număr total de 20.576 consumatori. Rețelele electrice aeriene de joasă tensiune și bransamentele electrice care deservește consumatorii de pe raza municipiului Alexandria au fost modernizate în totalitate. În 2015 au fost modernizate bransamentele electrice cu scoaterea grupului de măsură la limita de proprietate cu amplasarea acestora în FDCP-uri din zona blocurilor B 7, B 10 și B 11, Str. București. Pentru 2016 este prevăzut modernizarea postului de transformare și echipamentele aferente PTA 914 Alexandria, iar pentru anul 2018 este prevăzută modernizarea stației electrice 110/20kV Măgura(2x25MVA) stația electrică 110/20kV Vedea (1x16MVA + 1x25 MVA).

Consumul total anual al abonaților casnici și al micilor consumatori, agenți economici, este aproximativ 63.500 MWhde, iar pentru consumatorii industriali și de servicii publice consumul anual este de aproximativ 20.500MWh (fără consumul fabricii de rulmenți).

4.3.5 REȚEAUA DE ILUMINAT PUBLIC

Rețeaua de iluminat public totalizează 107 km din care 34 km rețea subterană și 73 km rețea supraterană. Toate arterele de circulație au prevăzute instalații de iluminat public. Se utilizează lămpi cu vapori de mercur sau sodiu amplasate pe stâlpi de beton.

Rețeaua de iluminat public în municipiul Alexandria a beneficiat de o amplă modernizare în cadrul Planului Integrat de Dezvoltare Urbană a Municipiului Alexandria, proiect finanțat prin Programul Operațional Regional 2007 – 2013, Axa prioritară 1 – sprijinirea dezvoltării durabile a orașelor – poli urbani de creștere, Domeniul major de intervenție 1.1 – Planuri integrate de dezvoltare urbană, sub-domeniul: centre urbane. Valoarea proiectului a fost de aproximativ 23 miliarde lei, iar durata de implementare a fost de 25 luni, respectiv perioada 24.08.2010 – 24.09.2012.

Obiectivele acestui proiect au constat în:

- extinderea iluminatului public în municipiul Alexandria în scopul creșterii siguranței și confortului cetățenilor, înlocuirea corpurilor uzate cu unele eficiente energetic care să aducă economii la bugetul local și să contribuie în același timp la protejarea mediului;
- modernizarea sistemului de semaforizare;
- supravegherea zonelor publice ale municipiului Alexandria;
- integrarea acestor sisteme într-un Centru Unic de Control și Monitorizare.

Extinderea iluminatului public stradal a fost realizată pe străzile: Șos. Turnu Magurele, Str. Mircea cel Bătrân, Str. Dunării, Str. Mesteșugarilor, Str. Dr. Stanca, Str. 1 Decembrie, Str. Frații Golești, Str. Tudor Vladimirescu, Str. Victoriei, Str. Ghica, Str. Cuza Vodă, Str. București, Str. Dr. Stanca, Str. Ion Creangă, Str. Zona Bloc 400, Str. Zona Bloc L11, Str. Zona Bloc M4, Str. Av. Alexandru Colfescu, Str. Constantin Brancoveanu.

Au fost înlocuite corpurile de iluminat existente, uzate moral și fizic corespunzătoare tronsoanelor:

- Str. Dunării / Str. Dr. Stanca – Str. 1 Decembrie;
- Str. Dunării / Frații Golești – Mesteșugarilor;
- Str. Dunării / București – Frații Golești;
- Str. Dunării / 1 Decembrie - Tudor Vladimirescu;
- Str. Dunării / Tudor Vladimirescu – București;
- București / Victoriei – ieșire București;
- București / Ghica – Victoriei;
- București / Dunării - Cuza Vodă;
- București / Cuza Vodă – Ghica.

De asemenea, a fost realizată infrastructura pentru fibră optică subterană pe tronsonul Str. Dunării – Str. București pentru rețeaua de comunicații utilizată de sistemul de management al traficului și televiziunii cu circuit închis și sistemul de telemanagement al iluminatului public stradal.

Un alt proiect implementat a fost cel referitor la sistemul de alimentare cu energie solară a centrului de control din Alexandria care a avut ca scop și, totodată, beneficii:

- reducerea costurilor și a consumului de energie clasică pentru centrul de comandă;
- creșterea randamentului și a productivității prin reducerea dependenței de operatorul clasic de energie;
- protejarea mediului și reducerea emisiilor poluante utilizând surse alternative de energie.

Resurse:

-putere instalată: 25 kW;

-consum estimat de energie electrică a dispeceratului: cca 15kW;

-panouri instalate pe structură metalică: 102 buc;

-bateria de acumulatori: 24 buc;

-ansamblul de invertoare care transformă energia din bateria de acumulatori în energie trifazată 3x400/230V, 50 Hz care alimentează tabloul electric al dispeceratului.

A fost realizată alimentarea cu energie solară a tuturor stâlpilor de iluminat public din Parcul Catedrala.

În prezent sunt în derulare două proiecte:

- Extinderea rețelei de iluminat public prin pozarea subterană în zona Pod Vedea – Șiseaua de centură și alimentarea cu energie electrică semnal de intrare în municipiul Alexandria care se va finaliza în octombrie 2016;

- Amenajarea peisagistică parc pădurea Vedea care va fi finalizată în decembrie 2016.

4.3.6 SERVICIUL DE SALUBRITATE

Pe teritoriul municipiului Alexandria nu mai există nici o groapă de gunoi în funcțiune. Colectarea se face în cadrul proiectului județean “Sistem integrat al managementului deșeurilor în Teleorman”, iar deșeurile ridicate se depozitează la groapa ecologică de la Mavrodin. Ridicarea deșeurilor menajere se realizează zilnic cu autocompactoare după un program bine stabilit.

Conform Strategiei locale privind funcționarea pe termen mediu și lung a serviciului de salubritate din Municipiul Alexandria pentru perioada 2015 – 2020, U.A.T. Municipiul Alexandria are calitatea de deținător legal al deșeurilor municipale și al deșeurilor similare, depozitate în recipientele amplasate în aria sa teritorială. De asemeni, conform Legii 99/2014 pentru modificarea și completarea Legii serviciului de salubritate a localităților nr. 101/2006, are obligația să implementeze un sistem de colectare separată pe minimum 4 fracții (hârtie, mase plastice, metale și sticlă).

Având în vedere faptul că în Municipiul Alexandria nu este posibil din punct de vedere tehnic, economic, al protecției mediului, al sănătății populației, implementarea unui sistem de colectare separată pe minimum 4 fracții, autoritatea administrației publice locale a implementat un sistem de colectare separată a deșeurilor municipale pe 2 fracții (umed și uscat).

Astfel, deșeurile din Municipiul Alexandria sunt colectate selectiv de către operatorul de salubritate, în sistem dual, fracția solidă (deșeuri reciclabile: hârtie, carton, ambalaje din PET, doze de aluminiu etc.) și fracția biodegradabilă (umedă) colectată separat, reprezentând categoria deșeurilor menajere. Deșeurile colectate sunt transportate și predate Depozitului Ecologic Mavrodin.

În sprijinul serviciului de salubritate și pentru a reglementa activitatea acestuia au fost aprobate următoarele HCL-uri:

HCL nr. 132/31.05.2011 privind aprobarea unor amplasamente pentru depozitarea deșeurilor rezultate din construcții;

HCL nr. 347/25.11.2015 privind aprobarea unui amplasament din municipiul Alexandria pentru depozitarea temporară a deșeurilor vegetale;

HCL 133/31.05.2016 privind aprobarea unor amplasamente pentru depozitarea deșeurilor provenite de la animale.

Deșeurile municipale generate pe teritoriul U.A.T. Municipiul Alexandria vor fi gestionate conform programului integrat de gestiune a deșeurilor aprobat a nivelul județului Teleorman.

Depozitul ecologic de deșeuri cuprinde următoarele:

- stație de sortare deșeuri reciclabile;
- stație compost;
- sistem captare și valorificare a gazului de depozit,
- sistem colectare levigabil,
- depozit ecologic.

Gestionarea deșeurilor cuprinde toate activitățile de colectare, reciclare, transport, tratare, valorificare și eliminare a deșeurilor.

Responsabilitatea pentru activitățile de gestionare a deșeurilor revine generatorilor acestora, în conformitate cu principiul „poluatorul plătește” sau după caz, producătorilor, în conformitate cu principiul „responsabilitatea producătorului”.

Deșeurile municipale cuprind:

- deșeuri menajere și asimilabile din comerț, industrie și instituții;
- deșeuri stradale;
- deșeuri provenite din grădini, parcuri și spații verzi;
- deșeuri din piețe;
- deșeuri voluminoase.

Generarea deșeurilor este influențată de o serie de factori. Cei mai importanți factori în Municipiul Alexandria sunt:

- evoluția populației;
- nivelul de dezvoltare economică și socială;
- gradul de dezvoltare al industriei;
- comportamentul consumatorului (rata șomajului, nivelul de educație etc.);
- procentul de valorificare a fracțiunilor separate de deșeuri.

Annual, operatorul de salubritate, gestionează aproximativ 15.000 to deșeuri, din care deșeurile uscate sunt în medie între 300 – 500 to / an.

Tot în strategie este evidențiat faptul că există o tendință de scădere a cantităților de deșeuri reciclabile,le colectate la nivelul teritoriului, cauzele acestui fenomen constând în scăderea numărului de locuitori, scăderea consumului populației, diminuarea activităților economice, schimbarea unor obiceiuri în modul de viață al locuitorilor.

Deșeurile de Echipamente Electrice și Electronice sunt preluate de către Asociația Română pentru Reciclare ROREC prin contractul de asociere nr. 12412 din 17.06.2010, desfășurând periodic campanii de colectare DEEE-uri în municipiul Alexandria. Media cantității de DEEE-uri colectată la nivelul teritoriului în perioada 2011 – 2014 este de 4,95 to /an.

Strategia propune ca și soluții pentru realizarea unui sistem eficient de salubritate menajeră și management integrat al deșeurilor în Municipiul Alexandria următoarele:

- colectarea și sortarea deșeurilor

Conform Legii 211/15.11.2011 Autoritățile administrației publice locale răspund de organizarea colectării deșeurilor municipale și au obligația organizării colectării separate a deșeurilor pe mai multe fracții:

- fracția umedă conținând deșeurile menajere obișnuite (resturi alimentare sau cele rezultate din producerea hranei zilnice);
- fracția uscată conținând deșeurile din categoria materialelor

reciclabile (hârtie, sticlă, plastic, metal).

Se impune colectarea separată pe tipurile de deșeuri: hârtie, metal, plastic și sticlă, iar până în anul 2025 trebuie să atingă un nivel de pregătire pentru reutilizare și reciclare de minimum 50 % din masa totală a cantităților de deșeuri, cum ar fi hârtie, metal, plastic și sticlă provenind din deșeurile menajere.

Strategia privind colectarea și sortarea deșeurilor în Municipiul Alexandria va fi corelată cu atingerea țințelor de reciclare pe fiecare tip de deșeu.

- activități complementare de recuperare / reciclare și de reducere a materiilor biodegradabile

Managementul integrat al deșeurilor presupune folosirea unor metode de colectare, valorificare, tratare și neutralizare a deșeurilor cu impact cât mai redus asupra mediului înconjurător. Responsabilitatea pentru adoptarea unui sistem eficient de gestiune integrată a deșeurilor prin colectare separată, recuperare, neutralizare, incinerare și depozitare finală, revine autorităților administrației locale.

Conform Legii nr. 211/2011 privind regimul deșeurilor, Primaria Municipiului Alexandria și Consiliul Local Alexandria, asigură implementarea la nivel local a obligațiilor privind gestionarea deșeurilor asumate prin Tratatul de aderare a României la U.E., și „asigură și răspund pentru colectarea separată, transportul, neutralizarea, valorificarea și eliminarea finală a deșeurilor, inclusiv a deșeurilor menajere periculoase, potrivit prevederilor legale în vigoare”.

Soluțiile de recuperare / reciclare și de reducere a materiilor biodegradabile trimise spre eliminare finală, disponibile la acest moment, sunt:

- compostarea (degradare aerobă) cu producere de compost utilizabil;
- fermentarea (digestia) anaerobă cu producere de biogaz;
- tratarea termică;
- tratarea mecanobiologică (degradare aerobă) cu producere de deșeuri stabilizate, depozitabile.

Primaria Municipiului Alexandria va lua următoarele măsuri:

- să generalizeze sistemul de compostare a deșeurilor din spațiile verzi;
- să identifice și să implementeze măsuri pentru redirecționarea de la depozitare a deșeurilor alimentare;
- să deruleze campanii de informare și sensibilizare direcționate către cetățenii din Municipiul Alexandria privind conștientizarea metodelor și opțiunile de tratare a deșeurilor;
- să intensifice colectarea separată a deșeurilor organice și nu numai;
- să susțină dezvoltarea unor instalații de digestie anaerobă, tratare mecanobiologică (degradare aerobă) și separarea fracției ușoare, urmată de valorificarea ei prin incinerare sau în incineratoare care îndeplinesc condițiile de eficiență energetică.

4.3.7 TRANSPORTUL ÎN COMUN

Transportul se desfășoară preponderent rutier, pe traseul drumurilor naționale și județene spre București, Giurgiu, Pitești și Craiova.

Transportul public de călători din municipiul Alexandria este un serviciu de utilitate publică socială care se află într-un raport permanent cu autoritatea locală, furnizând prestații de interes colectiv și general.

Operatorul care prestează servicii de transport în comun în municipiul Alexandria are un număr de 16 mijloace de transport, din care 8 autobuze, 5 microbuze și 3 autocare cu o capacitate totală de transport public de 849 persoane. Vechimea medie a parcului mijloacelor de transport în comun este de 13 ani. Din totalul mijloacelor de transport sunt prevăzute cu rampă pentru persoanele cu nevoi speciale 6 autobuze.

Transportul se realizează pe 3 rute:

- IAICA – HAN 4,5 km, 9 stații, cu o medie de 500 m între stații;
- IAICA – IRA 6 km, 10 stații, cu o medie de 600 m între stații;
- Calea București – IRA 4,6 km, 7 stații, cu o medie de 657 m între stații,

într-un număr de 66 curse pe zi, iar lungimea traseelor serviciului de transport public este de 40 km.

Stațiile de călători sunt prevăzute cu alveole fără însă a fi amenajate cu copertine.

Consiliul Local Alexandria a acordat gratuitate următoarelor categorii de persoane: pensionari, persoane cu handicap, persoane persecutate politic, veterani de război, revoluționari, elevii Grupului Școlar Tehnic, elevii care locuiesc în blocurile S1, S2, S3, S4 și casele învecinate din zona Han Pepinieră din cartierul Peco.

Dezvoltarea transportului urban se va baza pe următoarele direcții:

- ▶ Alexandria – un oraș verde, fără poluare, cu mobilitate crescută pietonală, velo și accesibilitate ridicată a tuturor zonelor urbane;
- ▶ în zona centrală, accentul va fi pus pe mobilitatea pietonală și velo, cu asigurarea conexiunilor între principalele obiective publice și spațiile verzi;
- ▶ reducerea emisiilor de CO₂ prin amenajarea de drumuri ocolitoare cu statut de drum urban

Viziunea de dezvoltare a mobilității urbane, Planul de Mobilitate Urbană Durabilă al Municipiului Alexandria, Raport final, iunie 2016, pag. 124

4.4 INFRASTRUCTURA DE TRANSPORT

4.4.1 REȚEAUA STRADALĂ MUNICIPALĂ

Rețeaua stradală este dispusă rectangular, cu o stare în general medie și bună, axa majoră de circulație fiind Str. Dunării, de categoria a II-a, cu 4 benzi – câte 2 benzi pe sens, Str. București de categoria a II-a cu 4 benzi – câte 2 benzi pe sens, iar restul străzilor fiind de categoria a III-a cu câte 2 benzi – câte o bandă pe sens, iar zona centrală este delimitată de străzile București, Carpați, Dunării și Ion Creangă.

Municipiul Alexandria are o rețea stradală bine structurată, însă continuitatea acesteia este perturbată în zona centrală din cauza numărului insuficient de parcări.

În zona periferică a municipiului există o singură stradă – Unirii – care nu are îmbrăcăminte asfaltică pe o distanță de 175 ml, în capătul străzii.

Străzile București, Carpați, Dunării și Ion Creangă delimitează zona centrală, iar axa majoră de circulație a localității este str. Dunării, de categoria a II-a, ca și Str. București. Majoritatea străzilor sunt de categoria a III-a și a IV-a (câte o bandă pe sens și carosabil cuprins între 5,5 - 7m), foarte puține fiind de categoria a V-a (aleile din zona Veterani).

Conform STAS 10144/3 – Elemente geometrice ale străzilor, Str. București și Str. Dunării sunt clasificate ca artere de legătură, cele de categoria a III-a sunt străzile colectoare, iar cele de categoria a IV-a sunt de deservire locală.

Circulația rutieră în zona centrală se face prin intermediul unui inel de ocolire format din sensuri unice. Toate celelalte străzi care converg înspre și dinspre artera principală sunt organizate cu dublu sens de circulație.

În proximitatea zonei centrale sunt amplasate următoarele semafoare:

- primul se află la intersecția Str. București cu Str. Carpați;
- al doilea la intersecția Str. București cu Str. Libertății;
- al treilea la intersecția Str. București – Str. Dunării;
- al patrulea la intersecția Str. Dunării – Str. Constantin Brâncoveanu;
- al cincilea semafor la intersecția Str. Dunării – Str. Gheorghe Doja;
- al șaselea la intersecția Str. Dunării – Str. Al. Colfescu;
- al șaptelea la intersecția Str. Dunării – Str. Ion Creangă;
- al optulea, pentru pietoni, pe Str. Dunării – Piață (Poșta Veche);
- al nouălea, pentru pietoni, pe Str. Dunării – Casa de Cultură.

În zona centrală există 4 parcări:

- intersecția Str. București cu Str. Libertății - cu acces din Str. Libertății;
- intersecția Str. Constantin Brâncoveanu cu Str. Dunării – cu acces din Str. Constantin

Brâncoveanu;

- intersecția Str. Carpați cu Str. Constantin Brâncoveanu – cu acces din Str. Constantin

Brâncoveanu;

- intersecția Str. Al. Colfescu cu Str. Dunării - cu acces din Str. Al. Colfescu.

Tot în zona centrală sunt marcate 5 stații de taxi, totalizând 61 de locuri:

- strada Constantin Brâncoveanu (zona pieței);
- strada Confederației (zona Piața Unirii);
- strada Confederației (zona Parc Cinematograf);
- strada Dunării (catedrala – alveola dinspre Str. Gheorghe Doja);
- strada Constantin Brâncoveanu (zona Rav).

Tabel 45 – Nomenclatorul stradal

Denumire stradă	Lungime totală, m	Suprafață totală, m ²	Lungime, lățimea, suprafața pe tipuri de îmbrăcăminti							Observații
			Beton de ciment	Îmbrăcăminti asfaltice	Îmbrăcăminti A.U.	Pavate cu pavele	Pavate cu bolovani de râu	Balastate	Pământ	
0	1	2	3	4	5	6	7	8	9	10
Str. Mircea cel Bătrân	3900	27300	-	1.900x7=13.300	-	-	-	-	1157x7=8.099	-
Str. Negru Vodă	3400	27200	-	3.400x8=27200	-	-	-	-	-	-
Str. Dunării	5000	70000	-	5000x14=70000	-	-	-	-	-	-
Str. Libertății	5000	40000	-	5000x8=40000	-	-	-	-	-	-
Str. Cuza Vodă	3120	24960	-	3120x8=24960	-	-	-	-	-	-
Str. Alexandru Ghica	3200	25600	-	3200x8=25600	-	-	-	-	-	-
Str. Unirii	520	5200	-	345x10	-	-	-	-	175x10	-

Strategia de dezvoltare locală 2014 – 2023 - Municipiul Alexandria

				=3450					=1750	
Str. Dr. Stanca	1500	12000	-	1500x8 =12000	-	-	-	-	-	-
Str. 1907	1500	12000	-	1500x8 =12000	-	-	-	-	-	-
Str. Horia, Cloșca și Crișan	1550	12400	-	1550x8 12400	-	-	-	-	-	-
Str. Viitorului	1550	12400	-	1550x8 =12400	-	-	-	-	-	-
Str. 1 Decembrie	1600	12800	-	1600x8 =12800	-	-	-	-	-	-
Str. Tudor Vladimirescu	1380	11040	-	1380x8 =11040	-	-	-	-	-	-
Str. Ion Creangă	1350	10800	-	1350x8 =10800	-	-	-	-	-	-
Str. Mihail Kogălniceanu	1280	10240	-	1280x8 =10240	-	-	-	-	-	-
Str. Av. Alexandru Colfescu	1315	10520	-	1315x8 =10520	-	-	-	-	-	-
Str. Gheorghe Doja	520	4160	-	580x8 =4160	-	-	-	-	-	-
Str. Mihăiță Filipescu	1025	8200	-	1025x8 =8200	-	-	-	-	-	-
Str. Constantin Brâncoveanu	1780	14240	-	1780x8 =14240	-	-	-	-	-	-
Str. București	2600	33040	-	560x8 =4480 2040x14 =28560	-	-	-	-	-	-
Str. 1 Mai	1400	11200	-	1400x8 =11200	-	-	-	-	-	-
Str. Frații Golești	1400	11200	-	1400x8 =11200	-	-	-	-	-	-
Str. Agricultori	1265	10120	-	1265x8 =10120	-	-	-	-	-	-
Str. Victor Antonescu	1265	10120	-	1265x8 =10120	-	-	-	-	-	-
Str. Meșteșugari	1200	9600	-	1200x8 =9600	-	-	-	-	-	-
Str. Muncitori	250	2000	-	250x8 =2000	-	-	-	-	-	-
Str. Nicolae Bălcescu	1300	10400	-	1300x8 =10400	-	-	-	-	-	-
Str. Fabricii	700	5600	-	700x8 =5600	-	-	-	-	-	-
Str. Carpați	800	6400	-	800x8 =6400	-	-	-	-	-	-
Str. Confederației	480	3840	-	480x8 =3840	-	-	-	-	-	-
Str. Independenței	585	4680	-	585x8 =4680	-	-	-	-	-	-
Str. Vedea	350	2800	-	350x8 =2800	-	-	-	-	-	-
Str. Ciocan	400	3200	-	255x8 =2040	-	-	-	-	145x8 =1160	-
Str. Victoriei	480	3840	-	120x8	-	-	-	-	360x8	-

Strategia de dezvoltare locală 2014 – 2023 - Municipiul Alexandria

				=960					=2880	
Str. Abator	425	3400	-	425x8 =3400	-	-	-	-	-	-
Str. 1848	125	875	-	125x7 =875	-	-	-	-	-	-
Str. Viilor	1900	13300	-	1900x7 =13300	-	-	-	-	-	-
Șos. Turnu Măgurele	1350	18900	-	1350x14 =18900	-	-	-	-	-	-
Str. Potcoava	160	1120	-	160x7 =1120	-	-	-	-	-	-
Str. Aleea Înfrățirii	127	889	-	127x7 =889	-	-	-	-	-	-
Str. Mărășești	280	1960	-	-	-	-	-	-	280x7 =1960	-
Str. Veteranilor	280	1960	-	-	-	-	-	-	280x7 =1960	-
Str. Oituz	345	2415	-	218x7 =1526	-	-	-	-	127x7 =889	-
Aleea Magnoliei	133	931	-	133x7 =931	-	-	-	-	-	-
Aleea Lalelelor	380	2660	-	380x7 =2660	-	-	-	-	-	-
Aleea Serelor	310	2170	-	310x7 =2170	-	-	-	-	-	-
Aleea Trandafirilor	290	2030	-	290x7 =2030	-	-	-	-	-	-
Aleea Gladiolelor	160	1120	-	160x7 =1120	-	-	-	-	-	-
Str. Crizantemelor	290	2030	-	290x7 =2030	-	-	-	-	-	-
Drum de Centură	5540	38780	-	5540x7 =38780	-	-	-	-	-	-
Str. Prof. Mircea Scarlat	275	1925	-	275x7 =1925	-	-	-	-	-	-
Str. Prof. Ion Moraru	185	1295	-	185x7 =1295	-	-	-	-	-	-
Str. Aleea Cireșilor	100	700	-	100x7 =700	-	-	-	-	-	-
Str. Aleea Caișilor	105	735	-	105x7 =735	-	-	-	-	-	-
Str. Aleea Merilor	95	665	-	95x7 =665	-	-	-	-	-	-
Str. Aleea Primăverii	72	504	-	72x7 =504	-	-	-	-	-	-
Str. Islaz	180	1260	-	-	-	-	-	-	180x7 =1260	-
Str. Zorilor	114	798	-	114x7 =798	-	-	-	-	-	-
Str. Mihai Viteazul	497	3479	-	-	-	-	-	-	-	Strada nu a fost realizată fizic – amplasament:
Str. Ștefan cel Mare	510,90	3576,3	-	-	-	-	-	-	-	
Aleea Vlad Țepeș	174,60	1222,20	-	-	-	-	-	-	-	
Str. Aleea Petru	191,30	1339,10	-	-	-	-	-	-	-	

Rareș											Incinta fostei UM 01462
Str. Aleea Alexandru cel Bun	181,50	1270,50	-	-	-	-	-	-	-	-	
Aleea Matei Basarab	213,60	1495	-	-	-	-	-	-	-	-	
Aleea Iancu de Hunedoara	96,85	677,95	-	-	-	-	-	-	-	-	
Aleea Dimitrie Cantemir	279,10	1953,7	-	-	-	-	-	-	-	-	
Drum de exploatare	3315	23205	-	-	-	-	-	-	-	3315x7 =23205	Face legătura între pasarela și DJ 504

Sursa datelor: Primăria Municipiului Alexandria



Cartier V-uri



Cartier Peco



Strada Dunării



Str. Libertății - pietonal



Str. Libertății – pietonal

Implementarea sistemului de supraveghere în vederea creșterii siguranței cetățenilor și prevenirii criminalității a avut ca scop următoarele beneficii:

-monitorizarea zonelor urbane aglomerate: unități de învățământ, piețe, intersecții, artere principale;

-gestionarea situațiilor de criză și intervenția operativă în caz de urgență

-creșterea siguranței cetățenilor;

-eliminarea tentativelor de furt;

-detecția și prevenirea activităților infracționale și teroriste;

-menținerea ordinii și a curățeniei în spațiile publice;

iar ca resurse:

- 46 de camere video mobile instalate;

- video wall pentru monitorizare 24h/7zile;

- sistem independent de comunicații prin fibră optică;

- arhitectură flexibilă;

- interfața grafică unică și ușor de utilizat;

- funcționarea sistemului în regim de matrice virtuală.

Proiectul referitor la sistemul de management al traficului a avut ca scop și beneficii următoarele:

-fluidizarea traficului rutier din municipiul Alexandria;

-eliminarea congestionării traficului în principalele 16 intersecții;

- modernizarea sistemului de control al traficului;

- creșterea gradului de siguranță în trafic a cetățenilor municipiului;
- asigurarea funcționării continue a sistemului de semaforizare;
- autoreglarea timpilor de semaforizare prin măsurători de trafic în timp real;
- reducerea duratei de parcurs a distanțelor pe principalele axe urbane;
- reducerea poluării prin scurtarea timpilor de așteptare la semafor;
- detectarea și soluționarea rapidă a erorilor sistemului de semaforizare;
- evitarea accidentelor la trecerile de pietoni prin montarea dispozitivelor optice în intersecții.

iar ca resurse:

- 16 automate de trafic instalate în principalele intersecții în unități metalice;
- UPS-uri pentru alimentarea în sistem de urgență a automatelor;
- semafoare de tip LED;
- infrastructură de comunicații prin fibră optică.

4.4.2 CIRCULAȚIA FERROVIARĂ

Traficul feroviar este generat de prezența liniei CF principale București – Roșiori Nord - Alexandria, care este însă mult mai puțin utilizată, nu numai din cauza regresului înregistrat în ultimii ani de transportul SNCFR dar, mai ales, din cauza accesibilității anevoioase la destinațiile solicitate cu precădere: capitala țării, Roșiorii de Vede, Turnu Măgurele etc.

Zilnic circulă opt perechi de trenuri pe direcția Alexandria – Roșiori și cinci perechi de trenuri până la Zimnicea; toate însă au regim de personal, neexistând nici un accelerat pe această cale ferată principală, iar timpul de deplasare este mare (aprox. o oră pe distanța de 30 km, Alexandria – Roșiori).

4.4.3 REȚEAUA DE DRUMURI JUDEȚENE ȘI NAȚIONALE/EUROPENE



Hartă 6 - Rețeaua de drumuri județene și naționale/europene

Drumurile care traversează municipiul Alexandria sunt:

DN 6 / E 70 București – Alexandria – Roșiorii de Vede – Timișoara

DN 51 Alexandria – Zimnicea

DN 52 Alexandria – Turnu Măgurele (BAC)

DJ 504 Alexandria – Pitești

DJ 506 Alexandria – Giurgiu – Ruse

DJ 601 Alexandria – Găești - Târgoviște

4.5 MEDIU

Monitorizarea aerului se realizează prin stații autonome și procedee de prelevare și analize manuale efectuate în laborator. Rețeaua de monitorizare a calității aerului în municipiul Alexandria este alcătuită din:

- o stație de monitorizare a polurării aerului (TR - 1 Alexandria stație de fond urban) inaugurată în anul 2009;

- 1 punct de control pentru precipitații;

- 1 punct de control pentru pulberi sedimentabile.

Stația TR - 1 Alexandria (stație de fond urban) amplasată în municipiul Alexandria la sediul Agenției pentru Protecția Mediului (APM) Teleorman poluanți monitorizați: SO₂, NO, NO_x, NO₂, O₃, CO BTEX (benzene, toluen, etilbenzen, m-xilen, o-xilen), pulberi în suspensie (PM₁₀).

Informarea publicului privind datele rezultate din monitorizarea calității aerului se realizează prin intermediul panourilor ecran, și anume:

- panou ecran exterior amplasat în Alexandria, la intersecția străzilor Dunării și București;

- panou ecran interior este amplasat la sediul A.P.M. Teleorman.

Dioxidul de sulf (SO₂) - valoarea limită orară (350 μg/m³) și valoarea limită anuală (20 μg/m³) conform Legii 4/2011 privind protecția atmosferei nu au fost depășite în perioada 2010 - 2012.

Dioxidul de azot (NO₂) - valoarea limită orară (200 μg/m³) și valoarea limită anuală (20 μg/m³) conform Legii 4/2011 privind protecția atmosferei nu au fost depășite în perioada 2010 - 2012.

Oxizi de azot (NO_x) - valoarea limită anuală pentru protecția ecosistemelor (vegetație) conform Legii nr.104 / 2011 privind protecției atmosferei este de 30 μg/m³ și a fost depășită la stația TR -1 Alexandria, în anii 2011 și 2012.

Monoxid de carbon (CO) - valoarea limită pentru protecția sănătății, valoare maximă pe 8 ore conform Legii nr. 104/2011 privind protecția atmosferei este de 10 μg/m³ și nu a fost depășită în perioada 2010 - 2012.

Ozonul (O₃) conform legii nr. 104/2011 privind protecția atmosferei valoarea țintă pentru ozon este de 120 μg/m³ valoarea maximă zilnică a mediilor pe 8 ore și nu trebuie să depășească peste 25 zile într-un an calendaristic.

La stația TR-1 Alexandria s-au înregistrat 3 depășiri ale valorii țintă pentru protecția sănătății umane (valori maxime zilnice ale mediilor pe 8 ore -120 μg/m³) în perioada 2010 - 2012: 1 depășire în anul 2010 și 2 depășiri în anul 2012.

Ozonul nu este un poluant emis, ci este un poluant secundar care se formează sub acțiunea razelor solare asupra oxizilor de azot și a compușilor organic volatili, la distanță de sursele de emisie.

Benzenul (C₆H₆) - valoarea limită anuală conform Legii nr. 104/2011 privind protecția atmosferei este de 5 μg/m³ și nu a fost depășită în perioada 2010 - 2012.

Pulberi în suspensie – fracția PM₁₀ conform Legii nr. 104/2011 privind protecția atmosferei valoarea limită zilnică este de 50 μg/m³ și nu trebuie să se depășească peste 35 zile dintr-un an calendaristic.

La stația TR-1 Alexandria s-au înregistrat 25 depășiri ale valorii limită zilnice în anul 2010, 27 depășiri în anul 2011 și 29 de depășiri în anul 2012.

Valoarea limită anuală conform Legii nr. 104/2011 privind protecția atmosferei este de 40 μg/m³ și nu a fost depășită în perioada 2010 - 2012.

Monitorizarea pulberilor sedimentabile se desfășoară în 3 puncte de control amplasate la sediul APM Teleorman, stația meteo Alexandria și Str. 1 Mai.

În perioada 2010 – 2012, APM Teleorman a efectuat 100 determinări de pulberi sedimentale (probe medii lunare) în cele trei puncte de control:

- 36 determinări în anul 2010;
- 35 în anul 2011;
- 29 determinări în anul 2012.

În anul 2012 s-au determinat depășiri ale concentrației maxime admisibile (17 μg/m²) în conformitate cu prevederile STAS 12574/87, cu o frecvență de 3,44 %.

Monitorizarea precipitațiilor se realizează la sediul APM Alexandria. În perioada 2010 - 2012, APM Teleorman a efectuat 128 analize fizico - chimice la precipitațiile prelevate din punctul de control, sediul APM din municipiul Alexandria: 45 de determinări.

În perioada 2013 – 2015 s-au efectuat următoarele măsurători:

Tip analiză	SO ₂	NO	NO ₂	NO _x	CO	O ₃	benzen	PM ₁₀
Măsurători orare	18437	21349	21349	21349	23418	24273	16703	-
Probe medii zilnice	-	-	-	-	-	-	-	820

În perioada 2013 – 2015 nu s-au înregistrat depășiri ale valorilor limită orare/valorilor limită zilnice/numărul maxim de zile premise annual, conform prevederile Legii nr. 104/2011 pentru nici un poluant monitorizat la stația TR-1 Alexandria.

Monitorizarea pulberilor sedimentare:

Punct de control	Sediu A.P.M. Teleorman	Stația Meteo Alexandria	Str. 1 Mai
Număr analize	36	36	36

În perioada 2013 - 2015 nu s-au înregistrat depășiri ale concentrației maxime admisibile (17g/m²*lună) în conformitate cu prevederile STAS 12574/87.

Monitorizarea precipitațiilor:

A.P.M. Teleorman a efectuat analize la probele de apă provenite din precipitații, prelevate în punctul de control „sediul A.P.M. Teleorman” din Alexandria. Indicatorii analizați la probele de apă provenite din precipitații. pH, conductivitate electrică, azotați, sulfatați, cloruri, calciu și magneziu, în funcție de volumul de probă prelevat.

În perioada 2013 – 2015, A.P.M. Teleorman a efectuat analize fizico-chimice la probele de apă provenite din precipitații după cum urmează:

Analize / Indicatori	ANUL		
	2013	2014	2015
Număr analize	57	63	47
Număr determinări ale indicatorilor de calitate	354	376	282



Plantare salcâmi

4.6 SPAȚII VERZI, LOCURI DE JOACĂ

Suprafața totală a spațiilor verzi din municipiul Alexandria este de 920.408,65 m², revenind astfel o cotă parte de aproximativ 21 m² / cap de locuitor.

Municipiul Alexandria dispune de 8 parcuri în suprafață totală de 307.061 m²:

Parcul Cinematograf, 3.215 m²;

Parcul Primărie, 7.889 m²;

Parcul CEC – Prefectură, 3.143 m²;

Parcul BRD, 1.500 m²;

Parcul ANL Peco, 1.314 m²;

Parcul Catedrală, 7.600 m²;

Zona verde Prefectură, 2.400 m²;

Parcul Pădurea Vedea, 280.000 m².

Diferența de 613.347,65 m² reprezintă alte spații verzi amenajate (scururi, condominii etc.). Locurile de joacă sunt amenajate atât în parcuri, cât și în apropierea blocurilor.

În prezent, Municipiul Alexandria nu are întocmit Registrul spațiilor verzi, acesta urmând a intra pe lista proiectelor prioritare în următoarea perioadă.



Parcul Catedrala



Parc Primărie

Locuri de joacă



În Municipiul Alexandria există 2 locuri de joacă amenajate pentru persoanele cu dizabilități, prevăzute cu echipamente de joacă pentru persoane cu deficiențe locomotorii (ex. leagăne și carusele în care se pot urca și cu scaunul cu roțile).

Loc de joacă Parcul Pădurea Vede








Loc de joacă pentru copii cu dizabilități



Terenuri de sport

În Parcul Pădurea Vedea funcționează:

- 1 teren minifotbal;
- 3 terenuri de tenis;
- 1 teren de tenis cu piciorul;
- 1 pistă popice;
- 2 zone de grătare;
- 1 zonă picnic.



Alei în Parcul Vedeia



Pădurea Vedeia – spații amenajate pentru grătare




Pădurea Vedea – spații amenajate pentru grătare



Lacul și Insula dorințelor



Râul Vedea



Parcul Primărie

4.7 INFRASTRUCTURA SOCIALĂ

4.7.1 EDUCAȚIE

Infrastructura de învățământ cuprinde:

Tabel 46 - Unitățile școlare pe niveluri de educație, județe și localități

Niveluri de instruire	Județe	Localități	Anul 2012	Anul 2013	Anul 2014
			UM: Număr		
Total	Teleorman	TOTAL	147	149	148
		Municipiul Alexandria	21	22	21
Preșcolar		TOTAL	13	15	14
		Municipiul Alexandria	6	7	7
Primar și gimnazial (inclusiv învățământul special)		TOTAL	108	108	108
		Municipiul Alexandria	6	6	6
Primar și gimnazial		TOTAL	:	106	106
		Municipiul Alexandria	:	5	5
Primar și gimnazial special		TOTAL	:	2	2
		Municipiul Alexandria	:	1	1
Liceal		TOTAL	23	23	22
		Municipiul Alexandria	7	7	6
Profesional	TOTAL	:	:	1	
	TOTAL	3	3	3	
Postliceal (inclusiv învățământul special)	Municipiul Alexandria	2	2	2	

© 1998 – 2016 INSTITUTUL NAȚIONAL DE STATISTICĂ

<http://statistici.insse.ro/shop/index.jsp?page=tempo3&lang=ro&ind=SCL101C>. Legenda : lipsă date

Populația școlară:

Tabel 47 - Populația școlară pe niveluri de educație, județe și localități

Niveluri de instruire	Județe	Localități	Ani		
			2012	2013	2014
			UM: Numar persoane		
Total	Teleorman	TOTAL	53533	51892	51345
		Municipiul Alexandria	11745	11519	11197
Copii înscriși în creșe		TOTAL	:	:	138
		Municipiul Alexandria	:	:	84
Copii înscriși în grădinițe		TOTAL	8951	8729	8380
		Municipiul Alexandria	1247	1196	1209
Elevi înscriși în învățământul preuniversitar		TOTAL	44185	42836	42193
		Municipiul Alexandria	10101	9996	9270
Elevi înscriși în învățământul primar și gimnazial (inclusiv învățământul special)		TOTAL	28088	27524	26985
		Municipiul Alexandria	3578	3639	3739
Elevi înscriși în învățământul primar (inclusiv învățământul special)		TOTAL	14515	14522	14387
		Municipiul Alexandria	1868	1965	2071
Elevi înscriși în învățământul gimnazial (inclusiv învățământul special)	TOTAL	13573	13002	12598	
	Municipiul Alexandria	1710	1674	1668	

Elevi înscriși în învățământul primar și gimnazial	TOTAL	:	27324	26786
	Municipiul Alexandria	:	3529	3636
Elevi înscriși în învățământul primar	TOTAL	:	14448	14311
	Municipiul Alexandria	:	1920	2031
Elevi înscriși în învățământul gimnazial	TOTAL	:	12876	12475
	Municipiul Alexandria	:	1609	1605
Elevi înscriși în învățământul special primar și gimnazial	TOTAL	:	200	199
	Municipiul Alexandria	:	110	103
Elevi înscriși în învățământul special primar	TOTAL	:	74	76
	Municipiul Alexandria	:	45	40
Elevi înscriși în învățământul special gimnazial	TOTAL	:	126	123
	Municipiul Alexandria	:	65	63
Elevi înscriși în învățământul liceal	TOTAL	14662	13819	13675
	Municipiul Alexandria	5720	5499	4711
Elevi înscriși în învățământul profesional	TOTAL	211	245	324
	Municipiul Alexandria	33	57	48
Elevi înscriși în învățământul postliceal (inclusiv invatamantul special)	TOTAL	1224	1248	1209
	Municipiul Alexandria	770	801	772
Studenti și cursanți înscriși în invatamantul superior (licenta, master, cursuri postuniversitare, doctorat si programe postdoctorale)	TOTAL	:	:	634
	Municipiul Alexandria	:	:	634
Studenti și cursanți înscriși în învățământul superior public (licenta, master, cursuri postuniversitare, doctorat si programe postdoctorale)	TOTAL	:	:	525
	Municipiul Alexandria	:	:	525
Studenti și cursanți înscriși în învățământul superior privat (licenta, master, cursuri postuniversitare, doctorat si programe postdoctorale)	TOTAL	:	:	109
	Municipiul Alexandria	:	:	109
Studenti înscriși - licență	TOTAL	397	327	634
	Municipiul Alexandria	397	327	634
Studenti înscriși învățământ public - licență	TOTAL	177	178	525
	Municipiul Alexandria	177	178	525
Studenti înscriși învățământ privat - licență	TOTAL	220	149	109
	Municipiul Alexandria	220	149	109

© 1998 - 2016 INSTITUTUL NATIONAL DE STATISTICA

<http://statistici.INSSE.ro/shop/index.jsp?page=tempo3&lang=ro&ind=SCL103D>, Legendă : lipsă date

Școala Gimnazială nr. 7 beneficiază de o sală de sport școlară de tip competițional cu o capacitate de 150 locuri și Colegiul Național Dimitrie Ghica beneficiază de o sală similară cu o capacitate de 100 locuri.

Municipiul Alexandria a beneficiat de un proiect denumit „Fermă Grup Școlar Agricol” finanțat din fonduri europene prin Programul Prioritar Regional 2007 – 2013, Axa Prioritară 3 Îmbunătățirea infrastructurii sociale, Domeniul major de intervenție 3.4 Reabilitarea, modernizaredezvoltarea și echiparea infrastructurii educaționale preuniversitare, universitare și a infrastructurii pentru formare profesională continuă. Proiectul a fost implementat în perioada 30 august 2014 – 31 octombrie 2016 și a avut o valoare de 16.345.648,50 lei inclusiv TVA din care 15.520.813,06 lei inclusiv TVA contribuție F.E.D.R., restul de 824.835,44 lei inclusiv TVA reprezentând contribuția U.A.T. Municipiul Alexandria.

Au fost executate următoarele lucrări:

- reabilitarea rețelelor tehnico-edilitare de apă, canalizare, alimentare cu energie electrică, gaze naturale, iluminat public;
- lucrări de amenajări exterioare (alei carosabile, pietonale, împrejurire);
- reabilitarea a două clădiri existente – clădire școală și clădire maiștri – desființarea a opt clădiri existente care prezentau degradări majore și nu erau sigure în exploatare (adăposturi de animale) și construirea unui număr de 9 clădiri cu destinația de laboratoare (prelucrare lapte, prelucrare carne, patiserie), filtru sanitar (sector industrie alimentară și sector zootehnic), spital veterinar, depozit cereale, ateliere (mecanic și lăcătușerie) și adăposturi pentru suine, ovine, taurine și păsări;
- achiziția de utilaje și echipamente tehnologice și funcționale necesare desfășurării activităților didactice în toate atelierele și laboratoarele.

De acest proiect beneficiază 833 elevi de la Liceul Tehnologic Nicolae Bălcescu și 133 studenți ai Universității Valahia, Facultatea de Științe și Inginerie Alexandria care, în anul 2017, vor susține licența la Alexandria primii viitori ingineri agronomi specializați în cadrul facultății din Municipiul Alexandria.

Imagini din fermă











În Centrul Universitar Alexandria al Universității Valahia funcționează Facultatea de Științe și Inginerie cu următoarele programe de studii universitare de licență: Economia comerțului, turismului și serviciilor, Administrație publică și Agricultură.

<https://www.valahia.ro/ro/facultati/410-facultatea-de-stiinte-si-inginerie-alexandria>



Centrul Universitar Valahia



Grupul Școlar Nicolae Bălcescu



Creșă



Grădiniță

4.7.2 ACTIVITĂȚI SPORTIVE

Activitatea sportivă se remarcă atât prin prezența multor discipline, cât și prin numeroasele premii obținute la toate nivelurile. Activități sportive prezente: fotbal, baschet, handbal, lupte greco-romane, judo, tir, tenis de masă și tenis de câmp, culturism etc.

Club Sportiv Teleorman – rezultate obținute la campionatele naționale și internaționale, 2011:

► **Disciplina: atletism**

- loc I - RUTA MADALINA - CN copii I, 800 m, individual
- loc I - RUTA MADALINA - CN copii I, 1000 m, individual
- loc III - RUTA MADALINA - Cupa Romaniei, copii I, 1500 m

► **Disciplina: baschet**

- loc I – CST - CSS ALEXANDRIA - CN, U13

► **Disciplina: culturism**

- loc I – SERBAN MIHAELA BEATRICE – CM junioare, individual
- loc I - ȘERBAN MIHAELA BEATRICE - CN junioare, individual
- loc II - ȘERBAN MIHAELA BEATRICE - CE junioare, individual
- loc II - ȘERBAN MIHAELA BEATRICE - CM junioare, individual

► **Disciplina: tir pistol**

- loc I - DUDEANU MAGDALENA - CN pistol sport precizie senioare, individual
- loc III - DUDEANU MAGDALENA -CN a.c. senioare, individual
- loc II- DUDEANU MAGDALENA - CN pistol precizie senioare, echipa
- loc II - DUDEANU MAGDALENA - CN pistol sport senioare, echipa
- loc II -DUDEANU MAGDALENA - CN pistol viteza senioare, echipa
- loc III -DUDEANU MAGDALENA - Cupa Romaniei senioare pistol a.c.
- loc II - DUDEANU MAGDALENA - Cupa Romaniei senioare pistol viteza
- loc II - DUDEANU MAGDALENA - Cupa Romaniei senioare pistol precizie
- loc II - LUCA IRINA - CN pistol precizie senioare, echipa
- loc II - LUCA IRINA - CN pistol precizie senioare,
- loc II - LUCA IRINA – CN - echipa CN pistol sport senioare, echipa
- loc II - LUCA IRINA CN pistol viteza senioare, echipa
- loc II -PETRILA FLORENTINA - CN pistol precizie senioare, echipa
- loc II - PETRILA FLORENTINA- CN pistol sport senioare, echipa
- loc II - PETRILA FLORENTINA - CN pistol viteza senioare, echipa
- loc II - LAPADATU SILVIU - CN pistol a.c. juniori I, individual
- loc II - LAPADATU SILVIU -CN pistol a.c.juniori I, echipa
- loc III - LAPADATU SILVIU - CN pistol sport juniori I, echipa
- loc III - LAPADATU SILVIU - CN pistol liber juniori I, echipa
- loc II - LAPADATU SILVIU - Cupa Romaniei juniori I pistol sport
- loc III - ROSU ANDREI - CN pistol a.c. juniori II, individual
- loc II -ROSU ANDREI - CN a.c.juniori I, echipa
- loc III - ROSU ANDREI - CN pistol liber, juniori II, echipa
- loc III - ROSU ANDREI - CN pistol a.c. juniori II, echipa

- loc II - ROSU ANDREI - CN pistol sport, juniori II, echipa
- loc III - ROSU ANDREI - CN pistol sport juniori I, echipa
- loc III - ROSU ANDREI – CN pistol liber juniori I, echipa
- loc III- ROSU ANDREI - Cupa Romaniei juniori II pistol liber
- loc I - ROSU ANDREI - Cupa Romaniei juniori II pistol a.c.
- loc I -ROSU ANDREI - Cupa Romaniei juniori II pistol sport
- loc II - SOCOL COSTINEL - CN a.c.juniori I, echipa
- loc III - BATAUS ALEXANDRU - CN pistol liber, juniori II, echipa
- loc II - BATAUS ALEXANDRU - CN pistol sport, juniori II, echipa
- loc II -PATE ALEXANDRU - CN pistol sport, juniori II, individual
- loc III - PATE ALEXANDRU - CN pistol liber, juniori II, echipa
- loc III - PATE ALEXANDRU- CN pistol a.c. juniori II, echipa
- loc II - PATE ALEXANDRU - CN pistol sport, juniori II, echipa
- loc III - PATE ALEXANDRU - CN pistol sport juniori I, echipa
- loc III - PATE ALEXANDRU - CN pistol liber juniori I, echipa
- loc II - PATE ALEXANDRU - Cupa Romaniei juniori II pistol sport
- loc III - PATE ALEXANDRU - Cupa Romaniei juniori II pistol a.c.
- loc II- PATE ALEXANDRU - Cupa Romaniei juniori II pistol liber
- loc III - CIOBANU ANDREI - CN pistol a.c. juniori II, echipa
- loc III - BALANESU CLAUDIA - CN pistol sport, junioare II, echipa
- loc III - BALANESU CLAUDIA - CN pistol sport viteza, junioare II, echipa
- loc III - BALANESU CLAUDIA - CN pistol sport precizie, junioare II, echipa
- loc III - BALANESU CLAUDIA - CN pistol a.c., junioare II, echipa
- loc III - BALANESU CLAUDIA - CN pistol sport junioare I , echipa
- loc III - BALANESU CLAUDIA - CN pistol sport viteza, junioare I , echipa
- loc III - BALANESU CLAUDIA - CN pistol sport precizie, junioare I , echipa
- loc III - BUSCA ALEXANDRA - CN pistol sport junioare I, echipa
- loc III - BUSCA ALEXANDRA - CN pistol sport viteza, junioare I, echipa
- loc III - BUSCA ALEXANDRA - CN pistol sport precizie, junioare I, echipa
- loc III - PURAN REBECA - CN pistol sport, junioare II, echipa
- loc III- PURAN REBECA -CN pistol sport viteza, junioare II, echipa
- loc III -PURAN REBECA – CN pistol sport precizie, junioare II, echipa
- loc III - PURAN REBECA- CN pistol a.c., junioare II, echipa
- loc III - PURAN REBECA -CN pistol sport junioare I, echipa
- loc III - PURAN REBECA - CN pistol sport viteza, junioare I, echipa
- loc III - PURAN REBECA - CN pistol sport precizie, junioare I, echipa
- loc III - STOIAN ANDREEA - CN pistol sport, junioare II, echipa
- loc III - STOIAN ANDREEA - CN pistol sport precizie, junioare II, echipa
- loc III - STOIAN ANDREEA - CN pistol a.c., junioare II, echipa

► **Disciplina: tir talere**

- loc I - MANOLE ROXANA - CN skeet, senioare, individual
- loc II - MANOLE ROXANA - Cupa Romaniei, skeet
- loc III – MERIȘANU BOGDAN - CN trap juniori I, individual
- loc II – MERIȘANU BOGDAN - CN dublu trap, juniori I, individual

- loc II – MERIȘANU BOGDAN - CN trap, juniori I, echipa
- loc I – MERIȘANU BOGDAN - CN dublu trap, juniori I, echipa
- loc III – MERIȘANU BOGDAN - Cupa Romaniei dublu trap
- loc III - MITU GEORGE - CN dublu trap, juniori I, individual
- loc II - MITU GEORGE - CN trap, juniori I, echipa
- loc I - MITU GEORGE - CN dublu trap, juniori I, echipa
- loc I - MITU GEORGE - Cupa Romaniei dublu trap
- loc II- JAINEA MIHAI - CN trap, juniori I, echipa
- loc I - JAINEA MIHAI - CN dublu trap, juniori I, echipa
- loc II - JAINEA MIHAI - Cupa Romaniei dublu trap
- loc II - PANTILIE CARLA - CN skeet junioare I, individual
- loc I - PANTILIE CARLA - CN skeet junioare II, individual
- loc I - PANTILIE CARLA - Cupa Romaniei, skeet

Clubul Sportiv Școlar Alexandria

► Disciplina: atletism

- loc I – Ogrăzeanu Andreea – C.N tineret – 60 m
- loc II – Ogrăzeanu Andreea – C. E – 100 m
- loc I – Ogrăzeanu Andreea – C.N tineret – 200 m
- loc I – Ogrăzeanu Andreea – C.N seniori – 200 m
- loc III – Oprea Liviu – C.N aruncări lungi

► Disciplina: baschet

- loc I echipa – C.N U 13

► Disciplina: judo

- loc III – Dragomir Artemis – C.N- U15
- loc II - Dragomir Artemis - C.N NE WAZA – U 15

Clubul sportiv Kanazawa Alexandria - karate

Clubul Sportiv Kanazawa are activitate în Municipiul Alexandria începând cu anul 1990. Activitatea clubului este complexă, axându-se atât pe practicarea generală a Artelor Marțiale, cât mai ales în ultimii 10 ani, pe activitatea sportivă de performanță, devenind un club din elita sportului teleormanean. Sportivii clubului au ajuns să reprezinte cu onoare Municipiul Alexandria, urcând pe podiumurile de premiere în competiții naționale, dar și în competiții internaționale, fiind unul dintre puținele cluburi din județul Teleorman care obține în fiecare an rezultate semnificative în campionate europene și campionate mondiale.

Performanțele realizate de sportivi în competițiile naționale și internaționale în anul competițional 2015 și în prima parte a anului 2016:

2015:

CAMPIONATUL NAȚIONAL DE KARATE S.K.D.U.N.

- ȘERBAN MARIA MAGDALENA – LOCUL I – Kumite Individual Cadeți, +57 kg.
- DRAGOSTIN MIHAI SEBASTIAN – LOCUL I – Kumite Individual Cadeți, –50 kg;
- RANACU IULIANOS ALIN - LOCUL I – Kumite Individual Copii, –42 kg;
- TĂNASE DRAGOȘ IULIAN – LOCUL I – Kumite Individual Copii 2, -36 kg;

IVAN ILIE TITI DORIAN – LOCUL I – Kata Individual Copii 3, 8kyu;
GANEA IONEL – LOCUL I – Kata Individual Veterani, Open;
ȘÎRBU OVIDIU GEORGIAN – LOCUL II - Kata Individual Juniori, 8-7 kyu;
NEG ANTONIO – LOCUL II – Kata Individual Copii 3, 6kyu;
NEG ANTONIO – LOCUL II – Kumite Individual Copii 3, -28 kg;
CRISTEA DANIELA ANDREEA – LOCUL III - Kata Individual Copii 2, 7 kyu.

CAMPIONATUL EUROPEAN DE KARATE S.K.D.U.N. – DAUGAVPILS – LETONIA

PRIPAS ELISEI – LOCUL II – Kata Individual Veterani 40-49 ani, Open;
PRIPAS ELISEI – LOCUL III – Kumite Individual 40-49 ani, Open;
DRAGOSTIN MIHAI SEBASTIAN – LOCUL III – Kumite Echipe Masculin Cadeți, Open.

CAMPIONATUL NAȚIONAL DE KARATE WADO KAI

ȘERBAN MARIA MAGDALENA - LOCUL II – Kumite Individual Juniori - Open;
ȘERBAN MARIA MAGDALENA - LOCUL II – Kumite Echipe Tineret – Open.
STOIAN GEORGIANA DENISA - LOCUL III – Kumite Individual Juniori - Open;
STOIAN GEORGIANA DENISA - LOCUL II – Kumite Echipe Tineret – Open.
DRAGOSTIN MIHAI SEBASTIAN – LOCUL I – Kumite Individual Cadeti, –50 kg;
DOROBANȚU RAREȘ ANDREI – LOCUL II – Kumite Individual Minicadeți, +58 kg;

CAMPIONATUL MONDIAL DE KARATE SKDUN – SUBOTICA – SERBIA

PRIPAS ELISEI – LOCUL I – Kumite Echipe Veterani, Open;
PRIPAS ELISEI – LOCUL II – Kata Individual Veterani 40-49 ani;
DRAGOSTIN MIHAI SEBASTIAN – LOCUL II – Kata Individual Cadeți.

2016:

CAMPIONATUL NAȚIONAL DE KARATE S.K.D.U.N.

Locul I – STOIAN GEORGIANA DENISA – Kumite Juniori, -58 kg;
Locul II – STOIAN GEORGIANA DENISA – Kata Juniori 3-1 kyu;
Locul II – GHIȚĂGEORGE ANDREI – Kata Juniori 3-1 kyu;
Locul III – ȘERBAN MARIA MAGDALENA – Kumite Juniori, +58 kg;
Locul III – ȘERBAN MARIA MAGDALENA – Kata Juniori 3-1 kyu;
Locul III – CHIRIȚĂ OANA FLORENTINA - Kumite Juniori, -58 kg;
DRAGOSTIN MIHAI SEBASTIAN – LOCUL I – Kumite Individual Cadeți, –50 kg;
DRAGOSTIN MIHAI SEBASTIAN – LOCUL II – Kata Individual Cadeți, 1 kyu;
PRIPAS ELISEI – LOCUL I – Kata Individual Veterani;
NEG ANTONIO – LOCUL I – Kumite Individual Copii 3, -32 kg;
NEG ANTONIO – LOCUL II – Kata Individual Copii 3, 5 kyu;
RANACU IULIANOS ALIN - LOCUL II – Kumite Individual Copii 3, –48 kg;
RANACU IULIANOS ALIN - LOCUL III – Kata Individual Copii 3, 6 kyu;
IVAN ILIE TITI DORIAN – LOCUL II - Kumite Individual Copii 3, -32 kg;
CRISTEA DANIELA ANDREEA – LOCUL III - Kumite Individual Copii 3, -45 kg;
TĂNASE DRAGOȘ IULIAN – LOCUL III – Kumite Individual Copii 3, -38 kg.

CAMPIONATUL MONDIAL DE KARATE SKDUN – NÜRNBERG - GERMANIA

DRAGOSTIN MIHAI SEBASTIAN – Locul I, Kumite Individual Cadeți, -50 kg;

DRAGOSTIN MIHAI SEBASTIAN – Locul I, Kumite Echipe Cadeți, -55 kg;
STOIAN GEORGIANA DENISA – Locul II, Kumite Individual Juniori, -57 kg;
GANEA IONEL – Locul III, Kata Individual Veterani 50-59 ani;
PRIPAS ELISEI – Locul III, Kumite Echipe Veterani 40-49 ani, Open.

Fiind un club de drept privat, o mare parte din activitatea clubului este susținută din fonduri proprii. Finanțarea anuală primită din partea Municipiului Alexandria este salutară și direcționată strict pentru susținerea activității competiționale de performanță dar, din păcate, nu acoperă în întregime necesarul financiar pentru participarea a 4 - 5 sportivi la două competiții internaționale pe an, la concursuri triale și stagii de pregătire cu Lotul Național reprezentativ.

De mentionat că, Federația Română de Arte Marțiale – structura sportivă națională din care facem parte, nu ne asigură nici un fel de finanțare, ci numai cadrul logistic și organizatoric, fondurile primite de către aceasta de la Ministerul Tineretului și Sportului fiind insuficiente pentru acordarea unor susțineri financiare cluburilor din componență.

Clubul Sportiv Kanazawa și-a desfășurat de-a lungul anilor activitatea în diverse locații conjuncturale: fie în sălile de sport ale diverselor școli și licee, fie în sala Polivalentă din Alexandria, fie de multe ori chiar în aer liber dar, din păcate, nu a beneficiat niciodată de un spațiu stabil, special amenajat destinat numai practicării artelor marțiale și, în mod special, pregătirii performanței sportive. Acesta, reprezintă unul dintre impedimentele majore pentru care foarte mulți copii și tineri nu aleg să practice artele marțiale sau abandonează după puțin timp practicarea acestora.

Propunerile și soluțiile identificate de club sunt:

-în paralel cu finanțarea în continuare a activităților de performanță de către administrația locală, sugerăm dezvoltarea atât la nivel național, cât și pe plan local, a unui sistem de atragere și direcționare de fonduri de la operatori economici către structurile sportive sau educaționale performante;

-construirea în Municipiului Alexandria a unui centru pentru practicarea și realizarea de performanțe sportive în arte marțiale. Realizarea unui astfel de obiectiv ar avea multiple implicații benefice atât în creșterea numărului de sportivi, cât și a creșterii performanțelor sportive.

-referitor la dezvoltarea activității sportive la nivelul Municipiului Alexandria, sugerăm următoarele:

- identificarea spațiilor necesare și construirea de noi terenuri de sport în diverse locații din municipiu, chiar și de dimensiuni foarte mici, de exemplu un mic teren pe care se pot amplasa unul sau două coșuri de baschet, una sau două mese de tenis de masă, câteva aparate de forță (bare de tracțiune sau bare paralele, o frânghie pentru cațărat etc.);
- construirea de săli de sport în cadrul tuturor instituțiilor de învățământ;
- construirea a cel puțin două bazine de înot cu trambulină, în aer liber.

Clubul Sportiv Viitorul 003 Alexandria

► Disciplina: fotbal tenis

-loc II – Chiar Florina – C.N – fotbal tenis, senioare, simplu

-loc III – Chiar Florina, Paraschiv Paula, Chenescu Denisa – C.N fotbal-tenis- senioare , dublu

-loc III – Chiar Florina, Paraschiv Paula, Cergan Linda, Calin Ileana – C.N fotbal-tenis- senioare, triplu

- loc III – Chiar Florina, Paraschiv Paula, Cergan Linda, Calin Ileana, Chenescu Denisa– C.N fotbal-tenis- senioare, general compus
- loc III – Paraschiv Paula – Cupa Romaniei - , senioare, simplu
- loc III – Paraschiv Paula , Chenescu Denisa– Cupa Romaniei - , senioare, dublu
- loc III – Paraschiv Paula , Chenescu Denisa, Calin Ileana – Cupa Romaniei - senioare, triplu
- loc III – Paraschiv Paula , Chenescu Denisa, Calin Ileana – Cupa Romaniei -senioare, general compus

2012

Clubul Sportiv Teleorman - Alexandria

► Disciplina: karate

- Loc I CM shotokan karate individual cadeti - Ghita George Andrei
- Loc III CM shotokan karate individual cadeti - Ghita George Andrei
- Loc II CM shotokan karate individual tineret – Burtan Sorin Alexandru
- Loc II CM shotokan karate individual copii – Serban Maria
- Loc III CN skdun echipe cadeti – Stoian Georgiana, Serban Maria, Chirita Oana.
- Loc I CN karate kumite individual tineret – Burtan Sorin.
- Loc II CN karate kumite individual cadeti– Serban Maria.
- Loc III CN karate kumite individual cadeti – Ghita Andrei George.

► Disciplina: atletism

- Loc III CN 800 m individual JIII – Ruta Madalina.
- Loc I CN 800 m individual JIII – Ruta Madalina.

► Disciplina: culturism

- Loc I CE culturism JI – Serban Beatrice.
- Loc III CM culturism JI – Serban Beatrice
- Loc I CN culturism senioare – Serban Beatrice.
- Loc III CN JII culturism JII– Dumitru Dan.
- Loc III CN culturism JI – Ciapa Mihai.

► Disciplina: tir pistol

- Loc I CN aer comprimat S – Dudeanu Magdalena.
- Loc III CN pistol viteza S – Luca Irina.
- Loc I CN pistol viteza S echipa – Dudeanu Magdalena, Luca Irina, Petrila Florentina.
- Loc II CN aer comprimat S echipa - Dudeanu Magdalena, Luca Irina, Petrila Florentina.
- Loc II CN pistol precizie S echipa - Dudeanu Magdalena, Luca Irina, Petrila Florentina.
- Loc II CN pistol sport S echipa - Dudeanu Magdalena, Luca Irina, Petrila Florentina.
- Loc II CN pistol sport JI echipa – Puran Rebeca, Stan Andreea, Balanescu Claudia.
- Loc II CN pistol viteza JI echipa – Puran Rebeca, Stan Andreea, Balanescu Claudia.
- Loc III CN pistol precizie JI echipa – Puran Rebeca, Stan Andreea, Balanescu Claudia.
- Loc III CN pistol sport JI echipa – Pate Alexandru, Rosu Andrei, Badea Laurentiu.
- Loc III CN pistol liber JI echipa – Pate Alexandru, Rosu Andrei, Badea Laurentiu.
- Loc I CN aer comprimat JI – Pate Alexandru.

- Loc III CN aer comprimat JI echipa – Balanescu Claudia, Puran Rebeca, Busca Alexandra.
- Loc II CN pistol sport JII – Pate Alexandru.
- Loc III CN pistol viteza JII – Badea Laurentiu.
- Loc II CN pistol viteza JII – Pate Alexandru.
- Loc I CN pistol liber JII echipa – Pate Alexandru, Badea Laurentiu, Slav Catalin
- Loc II CN aer comprimat JII echipa – Pate Alexandru, Badea Laurentiu, Slav Catalin
- Loc I CN pistol sport JII echipa – Pate Alexandru, Badea Laurentiu, Slav Catalin
- Loc I CN pistol viteza JII echipa – Pate Alexandru, Badea Laurentiu, Slav Catalin
- Loc III CN pistol precizie JII echipa – Puran Rebeca, Stan Andreea, Ilie Emilia.
- Loc III CN pistol viteza JII echipa – Puran Rebeca, Stan Andreea, Ilie Emilia.
- Loc II CN pistol sport JII echipa – Puran Rebeca, Stan Andreea, Ilie Emilia.
- Loc I CN pistol liber JII – Pate Alexandru.
- Loc III CN pistol sport JII – Puran Rebeca.

► **Disciplina: tir talere**

- Loc I CN skeet S – Manole Roxana
 - Loc II CN skeet S echipa – Manole Roxana, Pantelie Carla, Pantelie Larisa.
 - Loc III CN skeet S – Pantelie Carla.
 - Loc I CN skeet JI – Pantelie Carla
 - Loc I CN skeet JI echipa – Sima Cristina, Pantelie Carla, Pantelie Larisa.
 - Loc II CN skeet JI – Pantelie Larisa
 - Loc I CN skeet JII – Pantelie Carla.
 - Loc II CN skeet JII – Pantelie Larisa.
 - Loc III CN skeet JII – Sima Cristina.
 - Loc I CN skeet JII echipa – Sima Cristina, Pantelie Carla, Pantelie Larisa.
- Recorduri naționale: Pantelie Carla - 2 recorduri naționale J II, 1 record național J I

Clubul Sportiv Scolar Alexandria

► **Disciplina: atletism**

- Campionat Național Atletism
- Loc II – Conceatu Denisa – sala- copii
 - Loc II - Conceatu Denisa – aer liber – copii - 50 m
 - Loc III- Conceatu Denisa – aer liber – copii -lungime
 - Loc II – Juganu Stefan – aer liber – copii - 200 m garduri
 - Loc I – Ograzeanu Andreea – aer liber – tineret – 200 m
 - Loc II – Ograzeanu Andreea - aer liber – 200 m - tineret

► **Disciplina: baschet**

- Loc I – Campionat Național – U 14
- Loc II – Campionat Național - BabyBaschet

► **Disciplina: judo**

- Campionat National - Judo
- Loc III – Albu Costin – U17
- Loc II – Dragomir Artemis –U15

Loc III – Radut Raluca – U 15

Loc II – Dragomir Artemis – U 15

Clubul Sportiv TAKEDA Alexandria

Campionat Național Wado Ryu

Loc II – Andreias Stefan – kumite – minicadeti – 55 kg

Loc III – Caciulita Daniel- kata – cadeti

Loc II – Alexe David – kumite – cadeti – 60 kg

Loc III -Faluvegi Cristian – kata – juniori

Loc I-Faluvegi Cristian – kumite – tineret – 80 kg

Loc II – Gogoi Andrei – kata – seniori

Loc I- Gogoi Andrei – kumite – seniori – 70 kg

Loc I – Chirita Larisa – kata – seniori

Campionat European

Loc I – Gogoi Andrei – kata – seniori

Loc III – Cristina Sorin – kata - seniori

Clubul Sportiv KANAZAWA – Alexandria

Campionat National Individual Karate - SKDUN

Loc I -Burtan Sorin – kumite individual – tineret – 60 kg

Loc II –Ghita George – kumite individual – cadeti – 37 kg

Loc III – Serban Cosmin – kumite individual – seniori – 85 kg

Clubul Sportiv Atletico Alexandria - baseball

Loc I – CS Atletico Alexandria – seniori

Clubul Sportiv Viitorul 003 – Alexandria

Campionat Național de senioare

Loc I – simplu - Chiar Florina

Loc III – dublu – Chiar Florina, Paraschiv Paula, Cergan Linda

Loc III – triplu - Chiar Florina, Paraschiv Paula, Cergan Linda, Calin Ileana, Chenescu Denisa

Loc III – general compus - Chiar Florina, Paraschiv Paula, Cergan Linda, Calin Ileana, Chenescu Denisa

Loc III – dublu – Chiar Florina, Paraschiv Paula

Loc III – triplu - Chiar Florina, Paraschiv Paula, Cergan Linda, Calin Ileana, Chenescu Denisa

Loc III – general compus - Chiar Florina, Paraschiv Paula, Cergan Linda, Calin Ileana, Chenescu Denisa

2013

Club Sportiv Teleorman – Alexandria

Campionat National – Tir Pistol

Loc II - Dudeanu Magdalena – pistol aer comprimat- senioare

Loc III – Pate Alexandru – aer comprimat – J I

Loc II – echipa senioare– Dudeanu Magdalena, Luca Irina, Petrila Florentina – aer comprimat

Loc II – echipa J I- Pate Alexandru, Rosu Andrei, Badea Laurentiu

Campionat National – Karate – SKDUN

Locul I -Burtan Sorin Alexandru –Kumite Tineret, -60 kg;
Locul I -Serban Maria Magdalena – Kumite Cadeti +58 kg;
Locul II - Stoian Georgiana Denisa –Kumite Cadeti -58 kg;
Locul II - Ghita George Andrei - Kumite Cadeti -37 kg.
Locul III - Ghita George Andrei –Kata Cadeti 4 kyu.

Campionatul European S.K.D.U.N.

Locul II - Burtan Sorin Alexandru –Kumite Tineret, -60 kg;
Locul II - Stoian Georgiana Denisa –Kumite Cadeti +50 kg.

Campionat National Culturism

Loc I – Serban Mihaela Beatrice – junioare mari
Loc III - Dumitru Dan Alexandru – juniori mici
Loc II – Serban Beatrice Mihaela - senioare

Campionat European

Loc I – Serban Beatrice Mihaela – junioare mari

Campionat National Tir- Talere

Loc II – Pantilie Larisa – trap – juniori I
Loc I – Pantilie Carla – trap – juniori I
Loc II – Pantilie Larisa – dublu trap – juniori
Loc I – Pantilie Carla – dublu trap – juniori
Loc II - Pantilie Larisa – skeet - juniori
Loc I – Pantilie Carla – skeet – juniori
Loc I - Manole Roxana – skeet – seniori
Loc III – Pantilie Carla – skeet – seniori
Loc I – Manole Roxana, Pantilie Carla, Pantilie Larisa – skeet echipa – seniori

CS Takeda Alexandria – karate

Loc III – Dumitru Sorin – kata individual – seniori
Loc III – Dumitru Sorin – kumite individual - seniori
Loc II – Chirita Larisa – kata individual seniori
Loc III – Faluvegi Cristian – kumite – juniori
Loc III – Caciulita Daniel – kata – juniori
Loc II – Andreas Valentin – kumite – juniori II
Loc III– Andreas Valentin – kata – juniori II
Loc III – Neg Antonio – kata individual – 8 – 10 ani

Clubul Sportiv Scolar Alexandria

Atletism:

Loc II- Ciobanu Andrei- Campionatul National al CSS -LPS –200 m –iunie 2013

Loc 1- Juganu Stefan-Finala Campionatului National –juniori III -400 mg– Bucuresti 05-06 iulie 2013.(Prof. Manea Cristina)

Ciobanu Andrei- selectionat la lotul national de Juniori pentru Campionatl European juniori- Italia(Prof. Manea Cristina)

Loc III- Ciobanu Andrei-Finala Campionatului National –juniori I -100 m– Bucuresti 02-03 august 2013.(Prof. Manea Cristina)

Baschet:

Loc 1- Finala Campionatului National U 15 – Bucuresti 28.apr-03 mai 2013.(Prof. Piperea Madalin)

Dusman Giulia, Parvu Cerasela, Sandu Ioana, Afumatu Alexandra, Iana Violeta, Tone Lorena, Militaru Paula, Turcu Iulia, Ispas Eliza, Badulescu Maria, Candoi Stefania, Mutu Iulia, Dragu Diana, Mircea Andreea, Rosu Alina

Judo:

Loc I –Albu Costin -Campionatul National al CSS/LPS 30.03,2013-Miercurea Ciuc (Prof. Matei Mihaita)

CS Musashi Miamoto Dojo - karate

Campionatul National Karate Shotokan WKF

Loc I – Virtopeanu Alexandru – kata echipe

Loc III - Virtopeanu Alexandru – kumite individual – 35 kg

Loc I – Guster Claudiu – kata individual

Loc I – Guster Claudiu – kata echipe

Loc I – Guster Claudiu – kumite individual – 45 kg

Loc I – Stefan Geany – kata echipe

Campionatul National Karate - Do WKF

Loc II – Firica Alexia – kata individual

Loc III – Ivan Alexandru – kata individual

Loc I – Ivan Alexandru -kumite individual – 25 kg

Loc II – Nedelus Bogdan – kata individual

Loc III – Nedelus Bogdan – kumite individual + 45 kg

Loc III – Curca Andrei – kata individual

Loc I – Curca Andrei – kumite individual +40 kg

Loc I – Guster Claudiu – kata individual

Loc I – Guster Claudiu – kata echipe

Loc I – Guster Claudiu – kumite

Loc I – Virtopeanu Alexandru – kata echipe

Loc II – vartopeanu Alexandru – kata individual

Loc II – Virtopeanu Alexandru – kumite individual – 35 kg

Loc III – Stefan Geany – kata individual

C.S. KANAZAWA 2013

CAMPIONATUL NATIONAL INDIVIDUAL S.K.D.U.N., 02.03.2013

Locul I -Dragostin Alexandra Daniela — Kumite Copii 2, -25 kg;
Locul I - Gurguianu Robert Marius — Kumite Copii 3, -33 kg;
Locul III - Gurguianu Robert Marius — Kata Copii 3, 6 kyu;
Locul III - Dragostin Mihai Sebastian — Kata Minicadeti, 4 kyu;
Locul III -Dragostin Mihai Sebastian — Kumite Minicadeti, -32 kg;
Locul II -Pripas Elisei –Kata Seniori 9-1 kyu;
Locul II - Ganea Ionel — Kata veterani.

Campionatul European S.K.D.U.N. – Eger – Ungaria,

Locul III - Dorobantu Rares Andrei — Kumite Copii, -45 kg;
Locul III - Dragostin Mihai Sebastian — Kumite Minicadeti, -40 kg.

Sala Polivalentă



Municipiul Alexandria deține Complexul de Odihnă și Recreere Ștrand Vedeia dotat cu două bazine de înot, teren de fotbal acoperit cu copertină presostatică, teren de tenis și loc de joacă pentru copii, Sala de Sport Peco, Sala de Culturism și Stadionul Municipal Alexandria.

Stadion Complex Ștrand Vedeia



4.7.3 CULTURĂ

În municipiul Alexandria există unități de cultură care oferă posibilitatea locuitorilor să participe la diverse evenimente culturale și să acceseze servicii culturale.

■ *Biblioteca Județeană „Marin Preda”*

Biblioteca județeană funcționează sub autoritatea administrativă a Consiliului Județean Teleorman care asigură baza materială și resursele necesare de funcționare.

În 1900 s-au pus bazele primei biblioteci publice. Până la acest moment au existat biblioteci care funcționau pe lângă școli, biblioteci populare înființate de Casa Școlilor, societăți de lectură, case de sfat și citire, biblioteci ale Ligii Culturale. Din 1991, biblioteca primește titulatura de *Biblioteca Județeană Marin Preda* și se mută într-un spațiu nou, adecvat, în care oferă utilizatorilor săi servicii de informare, educație permanent și petrecere a timpului liber.

Secția împrumut documente și sala de lectură pentru copii se adresează copiilor până la 14 ani (clasa a VIII - a inclusiv), oferindu-le acestora posibilitatea de a împrumuta documente la domiciliu, de a studia la sala de lectură și de a utiliza calculatoare cu acces gratuit la internet. Tot în cadrul secției se desfășoară diverse activități culturale cu și pentru copii: *Ora de lectură*, diverse concursuri – *În lumea poveștilor*, *Copiii noștri talentați*, proiecții de filme și desene animate pentru copii, lecții interactive cu ajutorul softurilor educaționale instalate pe calculatoare, expoziții tematice, vizite de prezentare.

Secția împrumut documente la domiciliu pentru adulți este destinată împrumutului documentelor la domiciliu pentru persoanele care au domiciliul în Alexandria. Tot în cadrul acestei secții sunt organizate manifestări culturale specifice segmentului de vârstă căruia se adresează (expoziții tematice, prezentări de carte, marcarea unor evenimente sau personalități culturale române sau străine), dar și cursuri de inițiere în utilizarea calculatorului pentru persoanele adulte sau cu deficiențe de vedere. Pentru această categorie din urmă a fost amenajat un stand de carte audio Daisy prin proiectul național *Acces nediscriminativ la educație și cultură pentru persoanele cu deficiențe de vedere*, cărți pe care acestea le folosesc cu ajutorul unui aparat special – playerul Daisy.

Sala de lectură oferă posibilitatea de a studia și de a se informa tuturor persoanelor, indiferent de domiciliul de reședință al acestora punându-le la dispoziție un bogat fond de referință

(dicționare, enciclopedii, tratate, atlase etc.), cărți din toate domeniile cunoașterii și periodice (ziare și reviste). Tot aici este pusă la dispoziția celor interesați colecția de legislație, atât volumele tipărite, cât și programul *LexExpert* și sunt organizate manifestări culturale diverse (lansări de carte, simpozioane tematice, expoziții de carte, Zilele Bibliotecii Județene, momente literar-artistice prilejuite de diverse aniversări culturale).

Sala de calculatoare amenajată și dotată în urma aplicării la programul *Biblionet* oferă acces la internet persoanelor interesate.

În prezent, instituția gestionează un număr de 151.770 unități de bibliotecă, fondul fiind permanent înnoit prin achiziții, donații, schimb interbibliotecar, depozit legal local cu documente din toate domeniile cunoașterii și în conformitate cu nevoile de studiu și informare ale populației din diverse categorii socio-profesionale. De menționat că prelucrarea documentelor se face în sistem informatizat, folosindu-se programul *TinLib*.

În prezent se află în derulare două programe pentru bibliotecile publice din județ: *Bibliobus - Sprijin pentru implementarea lecturii publice pentru preșcolari în mediul rural în județul Teleorman* – proiect realizat în colaborare cu Serviciul de Cooperare Internă și Internațională din cadrul Consiliului Județean Teleorman și Consiliul General Seine et Marne, Franța și *Biblionet - lumea în bibliotecă mea* - proiect finanțat integral de Fundația Bill & Melinda Gates. Prin programul *Biblionet* s-au derulat cursuri de formare profesională în domeniul tehnologiei informației și a dezvoltării de noi servicii de bibliotecă pentru bibliotecari și s-au dotat cu echipamente IT bibliotecile publice din județ.

Atât cursurile pentru bibliotecari, cât și cele pentru utilizatori se derulează în Centrul de Formare al Bibliotecii Județene *Marin Preda*, înființat în cadrul instituției prin același program *Biblionet*.

Prin varietatea serviciilor pe care le oferă utilizatorilor săi, dar și prin dorința de a fi în pas cu tendințele și cerințele din domeniu, Biblioteca Județeană *Marin Preda* Teleorman este parte activă a sistemului informațional național, punând la dispoziția celor interesați informația sub toate aspectele ei.



Manifestare în cadrul bibliotecii

■ *Muzeul Județean Teleorman*

În anul 1934, în timpul sărbătoririi centenarului orașului Alexandria, consiliul comunal hotărăște să înființeze un muzeu al orașului care să expună și să păstreze documentele găsite în diferite arhive, cât și unele materiale ce dovedeau existența și cultura populației de pe aceste meleaguri. Muzeul a fost instalat, la început, într-o încăpere din localul primăriei, iar în anul 1936 a fost strămutat într-o încăpere a Palatului Cultural „Victor Antonescu”.

La data de 1 mai 1952 s-a deschis, în mod real, un Muzeu de Istorie al Alexandriei, în care erau expuse documente privind întemeierea orașului, monede, ceramică, dovezi materiale din diferite epoci istorice.

Din anul 1974, Muzeul Orășenesc de Istorie Alexandria devine Muzeul Județean de Istorie Teleorman. Conservă o importantă colecție de arheologie, preponderent din epoca neolitică și epoca geto-dacică, cu numeroase obiecte provenite din stațiunile de la Ciolănești Deal, Măgura, Siliștea, Vitănești, Albești, Orbeasca de Sus, Zimnicea etc., dar și o colecție de numismatică reprezentată printr-o serie de tezaure monetare descoperite la Alexandria, Balta Sărată, Poiana, Poroschia, Schitu, Sfînțești, Ulmeni etc. O valoroasă colecție etnografică zonală este valorificată printr-o expoziție permanentă pavilionară.

Între anii 1998 - 2004 a participat la un proiect internațional româno-britanic de cercetare a locuirii neo-eneolitice de pe Valea Teleormanului alături de Muzeul Național de Istorie a României și Universitatea din Cardiff.

În perioada 2003 - 2004 a derulat un program de cercetare a procesului de colectivizare a agriculturii în județul Teleorman, program finanțat de către Guvernul Statelor Unite ale Americii prin intermediul Secției Afaceri Publice din București și al Asociației „Prietenii Muzeului”.

În prezent derulează mai multe proiecte internaționale sau naționale de cercetare arheologică ce vizează mai multe epoci: paleoliticul (împreună cu Misiunea Arheologică Franceză în România și Institutul de Arheologie „Vasile Pârvan”, București), neo-eneoliticul (împreună cu Muzeul Național de Istorie a României), evul mediu (împreună cu Muzeul Brăilei, 2006-2009).

În perioada 2009-2011 a fost partener local și beneficiar în cadrul proiectului „Măgura. Past & Present”, parte componentă a unui mare proiect cu finanțare europeană intitulat „Art lanscape transformation”, din cadrul Programului „Cultura 2007-2013”.

În prezent, derulează un proiect de cercetare privind locuirea neo-eneolitică din sud-vestul Munteniei, împreună cu Muzeul Național de Istorie a României, proiect cu mai multe etape de desfășurare ce a demarat din anul 2006.

În scopul valorificării muzeale a patrimoniului deținut, pe lângă valorificarea expozițională, Muzeul Județean Teleorman a derulat și derulează a serie de programe educaționale:

- Programul **Muzeul sursă de cultură și educație**, inițiat în anul 2003, adresat mai ales publicului de vârstă școlară, în baza parteneriatelor încheiate cu instituțiile de învățământ.
- Programul **Muzeul te vizitează**, care a debutat în 2013, își propune prezentarea muzeului și a diferitelor teme de interes general (istorie, arheologie, etnografie) în localități din județul Teleorman, mai ales în cele din mediul rural.

Colecțiile muzeului:

Arheologie – colecția de arheologie cuprinde piese provenite din săpături arheologice, cercetări de suprafață și descoperiri întâmplătoare. Piese arheologice aparțin epocilor: paleolitică, neolitică, epoca bronzului, epoca fierului, epoca geto-dacă, epoca migrațiilor timpurii, epoca medievală timpurie, epoca medievală.

Numismatică – colecția de numismatică cuprinde tezaure, loturi de tezaur și piese izolate care provin din descoperiri întâmplătoare, săpături arheologice, achiziții și donații. Este alcătuită din piese grecești, geto-dacice, romane republicane, romane imperiale din epoca bizantină, monede feudale, românești, europene și otomane (sec. XVII - XVIII).

Istorie – colecția istorie / memoriale / artă cuprinde piese provenite din achiziții și donații. Piese deosebite precum: ștampile, inele sigilare, hărți, planuri, schițe ale orașului Alexandria și comunelor învecinate, Ekstrucția, Hrisovul Domnesc, Apostol (1747), Liturghier (1813), Evanghelii (începutul secolului XIX), icoane brâncovenești etc.

Etnografie – colecția de etnografie cuprinde piese provenite din zonele etnografice Teleorman, Vlașca și Romanați intrate în patrimoniul muzeului prin donații și achiziții: obiecte de port, textile de interior, obiecte de uz caznic și gospodăresc, mijloace de transport etc.

Pe lângă programele și proiectele culturale (expoziționale și educaționale), editoriale sau privind patrimoniul cultural mobil a căror desfășurare este permanentă, ca expresie a principalelor misiuni ale muzeului, instituția noastră are în derulare, în mod punctual, următoarele:

-Expoziția permanentă *Înapoi în timp. Arheologie și numismatică în județul Teleorman*. Expoziția cuprinde 5 săli: Neoliticul, Eneoliticul, Europa Metalelor, Geto-dacii, Mileniul I, Evul Mediu și Tezaure Monetare;

-Ciclul expozițional Exponatul Lunii, inițiat în martie 2008, supune atenției publicului vizitator un obiect cu valoare arheologică, istorică, memorială sau etnografică deosebită i este expus în Holul de Onoare al muzeului împreună cu o bogată bază documentară;

-Proiectul expozițional multianual România și Războiul de Întregire organizat în colaborare cu Biroul Județean al Arhivelor Naționale Teleorman;

-Proiectul expozițional Aurul și argintul antic al României, expoziție itinerantă cu peste 1000 de piese lucrute din metale prețioase, aur și argint, descoperite pe teritoriul României, realizată de Muzeul Național de Istorie a României București în colaborare cu alte 31 muzee din țară;

-Proiectul expozițional Comorile României din China, expoziția are cca. 800 piese descoperite pe teritoriul României, realizată de Muzeul Național de Istorie a României București în colaborare cu alte 24 muzee din țară, deschisă la Beijing (ianuarie 2016);

-Proiectul de cercetare arheologică Tehnologie interdisciplinară de investigare a patrimoniului arheologic, Studiu de caz: Tronsonul premontan al Limes Transalutanus, proiect de cercetare a fostei granițe romane de la începutul secolului III d.Chr. de pe teritoriul județelor Teleorman, Olt și Argeș. Proiectul este derulat de Muzeul Național de Istorie a României București în colaborare cu Muzeul Județean Teleorman, Muzeul Județean Olt și Muzeul Județean Argeș;

-Proiectul privind derularea Sistemului de iluminat perimetral al sediului Muzeului Județean Teleorman.

Pentru perioada următoare, până în 2023, Muzeul Județean Teleorman are în vedere următoarele proiecte:

-Realizarea unui sistem de supraveghere video a incintei sediului Muzeului Județean Teleorman și a spațiilor expoziționale;

-Semnalizarea locației Muzeului Județean Teleorman prin montarea unor panouri de întâmpinare la intrările în municipiu, precum și a unor indicatoare;

-Reabilitarea spațiului expozițional destinat expoziției permanente de etnografie;

-Alexandria – o istorie în imagini, proiect cultural prin care se dorește reconstituirea în imagini a ceea ce a reprezentat vechiul centru al Alexandriei și a altor zone reconfigurate ale orașului și punerea în oglindă a locurilor din trecut și prezent;

-Reabilitarea și refacerea peisagistică a incintei sediului Muzeului Județean Teleorman;

-Reabilitarea termo-hidroizolației sediului Muzeului Județean Teleorman.

■ Școala Populară de Arte și Meserii Tradiționale Teleorman

Școala Populară de Arte și Meserii Tradiționale este organizată în structura Centrului Județean de Conservare și Promovare a Culturii Tradiționale Teleorman, instituție publică în subordinea Consiliului Județean Teleorman.

Încă de la înființare - 1978 - ea a venit în sprijinul pregătirii interpreților interesați de diferite genuri de muzică dar și pregătirii creatorilor cu preocupări în diferite arte (pictură, grafică, artă populară și artizanat etc).

În prezent, școala de arte are organizate clase pentru disciplinele de bază: vioară – 11 elevi, pian - 44 elevi, canto - 32 elevi, chitară - 24 elevi, percuție – 12 elevi, pictură - 32 elevi. Școala mai are și o filială organizată pentru predarea dansurilor populare în orașul Videle unde sunt înscriși 18 elevi. În anul școlar 2013 - 2014 sunt înscriși un număr de 173 de elevi la disciplinele enumerate mai sus. Elevii cu rezultate remarcabile participă periodic la festivaluri și concursuri de muzică clasică organizate în țară de către centrele culturale județene.

În cadrul școlii activează și formații artistice pe diferite genuri muzicale: quartetul „Vivace” – muzică clasică, formația de muzică folk „Arhaic”. Din rândurile absolvenților școlii de arte activează ca instrumentiști profesioniști în cadrul orchestrei Ansamblului „Burnaul”.

Centrul Județean de Conservare și Promovare a Culturii Tradiționale Teleorman a pus la dispoziția școlii de arte un număr de șase săli de curs cu dotări corespunzătoare (instrumente muzicale, aparatură specifică, mobilier specific, material didactic corespunzător, precum și personal didactic calificat).

De la înființare și până în prezent cursurile școlii de arte au fost absolvite de peste 2.000 de elevi, multi dintre ei ajungând elevi apreciați ai Liceului de Muzică „George Enescu” și ai Liceului de Muzică „Dinu Lipatti” din București, ori studenți ai Academiei de Muzică din București.

■ Casa de Cultură Alexandria

Casa de cultură a fost preluată de municipalitate în august 2013, urmând a fi reabilitată, modernizată și transformată în CENTRUL ARTELOR. Anual găzduiește Festivalul de Teatru Tânăr „Ideo Ideis”, Festivalul Concurs „Ghiocelul de Aur”, Festivalul Concurs „Pe deal la Teleormănel”, precum și alte spectacole de teatru și muzică.



■ *Centrul Cultural Româno - Francez din Alexandria*



Începând cu octombrie 1991, Asociația de Prietenie Româno – Franceza ROMFRA, s-a impus în viața comunitară a municipiului Alexandria prin misiunea sa de a forma și educa în spiritul valorilor profund umane: toleranța, generozitatea, formarea și autoformarea, gestionarea riguroasă a timpului și a resurselor, respectul față de om și natură.

În ciuda dificultăților inerente oricărui început și contextului socio – economic traversat, asociația a reușit să se

afirme ca reprezentant al societății civile, asumând-și responsabilități precise și punctuale, finalizând activități care antrenează sute de tineri, uneori mii.

Tentativa îndrăzneată de a construi un sediu propriu, care să strângă laolaltă activitățile sale, în ciuda uriașelor dificultăți, devine realitate. La 14 aprilie 2000, Centrul Cultural Româno – Francez cu componentele sale: biblioteca franceză cu peste 10.000 volume de carte, centrul de formare în informatică și limbi străine, activitate culturală – teatru francez și dansuri populare românești – își deschide cu generozitate porțile.

ROMFRA este singura instituție din județ care răspunde corect și profesional nevoilor comunității locale (cultură, formare, reconversie profesională, limbi străine, consiliere pentru tineri, acces la informație, schimburi inter – culturale) marcând punctual integrarea europeană.

Fideli proverbului brazilian pe care și l-au însușit ”Dacă visez singur, nu-i decât un vis, dacă visez împreună cu alții, visul poate deveni realitate”, ROMFRA crede cu tărie că poate deveni centrul local de dialog cu diferite instituții europene și un centru de formare a unor adevărați cetățeni europeni. O altă dorință este aceea de a vedea o creștere a numărului actorilor de dezvoltare, a organizațiilor neguvernamentale eficiente, oricare ar fi domeniul asumat.

Acțiuni anuale ale ROMFRA:

Ianuarie: seminar de relații umane realizat cu sprijinul AAER, cu formatori din Franța.

Martie: săptămâna francofonei – Ziua internațională a francofonei, cu participarea atașatului de cooperare lingvistică al Franței.

Aprilie: săptămâna prieteniei româno – franceze, mini-turneul internațional de fotbal de la Alexandria.

Mai: participare la mini-turneul internațional de fotbal de la Balagny/ Thérain Franța și turneul din Plomelin – Finistere.

Iunie: seminar de formare a formatorilor cu formatori din Franța.

Schimburile interculturale (dansuri populare, teatru francez, seminarii de relații umane) și sportive organizate cu parteneri din Franța permit descoperiri reciproce în plan cultural, deschizând orizonturi nebănuite tinerilor.

Mini-turneul internațional de fotbal de la Balagny sur Thérain – Franța cu participarea Clubului Școlar din Alexandria începând din 1993, alături de echipa din Belgia, Germania, Anglia,

Spania, primește replica la Alexandria începând din 1994 cu participarea echipelor din Franta, Moldova și Bulgaria.

De-a lungul celor 20 ani, peste 3.800 tineri au avut posibilitatea să descopere occidentul la el acasă, iar mulți dintre ei au sprijinit ROMFRA în eforturile ei de a corecta o imagine deformată primind cu ospitalitatea tipic românească tot atâtia francezi, la ei acasă.

ROMFRA reprezintă la nivelul comunității locale un centru privilegiat de întâlnire a tinerilor. Mesele rotunde, seminariile de relații umane invită la reflecție, la activități comune în slujba comunității, dând viață unor proiecte educaționale sociale și educative importante.

Centrul de formare profesională a adulților ROMFRA a fost susținut inițial de factori importanți, precum: Școala Română de Afaceri, Camera de Comerț, Industrie și Agricultură a Județului, Direcția Județeană pentru Tineret și Sport, Agenția Județeană de Formare și Ocupare Profesională și Inspectoratul Școlar Teleorman, centrul de formare profesională ROMFRA împărtășește problemele sociale ale municipiului: reconversie socio - profesională, formare continuă și inițială – activitățile de timp liber ale tinerilor.

Circa 1.000 de tineri și adulți beneficiază anual de cursurile realizate de o echipă de profesioniști formați în cadrul seminariilor realizate, cu sprijinul partenerilor străini. Centrul beneficiază de echipament ultramodern grație finanțării Phare /FSE obținută prin patru proiecte pentru dezvoltarea resurselor umane și este partener MICROSOFT, centru de testare acreditat ECDL.

În cadrul centrului de formare ROMFRA au fost derulate proiecte cu finanțare europeană:

- Tehnologiile Informaționale Punte Spre Mileniul Trei – formarea șomerilor și profesorilor în meserii legate de tehnologiile informaționale – 540 beneficiari;
- Dezvoltarea de noi tehnici de formare profesională în domeniul noilor tehnologii informaționale – realizarea unui CD - ROM de autoformare în trei meserii conexe domeniului informatic – 180 beneficiari;
- e-Jobs – Formarea și consilierea șomerilor în cadrul unor pachete educaționale - 150 beneficiari – în derulare, căutarea de slujbe pe internet;
- Manual de Bune Practici pentru IMM –uri – realizarea unui suport de referință pentru IMM-uri în domeniul Managementului, Marketingului și Tehnologiei Informaționale - număr beneficiari estimați 150 persoane și 50 IMM-uri;
- 2007 Instrumente și strategii orientate spre performanță Phare, Promovarea capitalului uman;
- 2008 – 2009 „O șansă în plus pentru un viitor mai bun” Phare;
- 2010 –2013 „E-manager școala plus!” POSDRU;
- 2010 –2013 „Cariera de succes în învățământul preuniversitar prin implementarea de programe de formare inovative! POSDRU.

ROMFRA este puternic implicată și în promovarea și susținerea cooperării transfrontaliere, la sediul său funcționând un centru de resurse partenerial romano - bulgar finanțat prin două programe Phare:

- 2007 -2008 Centrul de Resurse Partenerial Romano – Bulgar.
- Proiect Manager „Plan de acțiune transfrontalier în domeniul dezvoltării resurselor umane și ocupării forței de muncă”.

■ Clubul Pensionarilor



Clubul Pensionarilor funcționează sub forma unei organizații nonprofit destinată implicării active a seniorilor în viața comunității. Clubul are ca și membrii 250 persoane care desfășoară pe tot parcursul anului acțiuni culturale – artistice, educative, ecologice, de intrajutorare, medicale etc. Programul este zilnic și cuprinde activități de socializare: șah, rummy, table, ping-pong, billiard, activități gospodărești etc. În municipiul

Alexandria, pensionarii sunt cel mai activ segment al sectorului de voluntariat.

■ Consiliul Local al Tinerilor din Alexandria – C.L.T.A.

Este o structură similară forurilor administrative locale. Este format din 19 consilieri (ca și Consiliul Local) aleși în urma unui scrutin desfășurat în liceele din municipiul Alexandria. Dintre aceștia se aleg ulterior, pe baza de proiecte, primarul, viceprimarii și secretarul. Consiliul Local al Tinerilor din Alexandria atrage și un număr mare de liceeni voluntari – în mod constant 80 persoane.

Consiliul desfășoară campanii de conștientizare în rândul tinerilor (cu privire la consumul de droguri, fumat, BTS, alimentație sănătoasă, protecția mediului), activități de socializare, spectacole și campanii de donații în favoarea celor aflați în dificultate.

4.7.3.1 EVENIMENTE LOCALE – TÂRGURI, EXPOZIȚII, CONCURSURI

Evenimente anuale care au loc în municipiul Alexandria:

Tabel 48 –Evenimente locale cu caracter anual

Târg/ Expoziție	Perioada de desfășurare
TÂRGUL MEȘTEȘUGARILOR <i>expoziție de obiecte artisanale</i>	29.08 - 01.09
CONFALEX <i>Salonul industriei ușoare AGRODEX, Târgul pentru Dezvoltare și Cooperare organizat în cadrul proiectului Centrul Regional România-Bulgaria pentru dezvoltare agricolă CRDA nr.RO 2006/018-445.01.02.08, finanțat prin programul PHARE CBC 2006</i>	19.02 - 24.02
SAALEX-Salonul auto	14.05 - 18.05
FLORES <i>Expoziție florală</i>	15.05 - 19.05
AGRALIMEX <i>Târgul național pentru agricultură și industrie</i>	29.08 - 01.09

ZILELE MUNICIPIULUI ALEXANDRIA	29.08 - 01.09
ZIUA RECOLTEI <i>Expoziție de legume și fructe</i>	04.10 - 07.10
LUNA CADOURILOR <i>Târg cadouri cu ocazia sărbătorilor de iarnă</i>	01.12 - 07.01

Târgul Meșteșugarilor



Zilele Municipiului



Ziua recoltei



Calendarul principalelor activități cultural - artistice, sportive și de tineret au fost:

- ▶ 24 ianuarie - „Hai să dăm mână cu mână!” - Ziua Unirii Principatelor Române
- ▶ 29 ianuarie - 1 februarie - „Zarezan” – sărbătoare tracică de cinstire a viței de vie, vinului și pământului, Concurs de vinuri, producție proprie;
- ▶ „Dragobete” – sărbătoarea dragostei la români – spectacol de tradiție și folclor;
- ▶ „Dragobetele sărută fetele” – acțiune C.L.T.A.;
- ▶ 27 februarie - Eu știu – Concurs de cultură generală pentru elvi de liceu;
- ▶ 1 și 8 Martie – expoziții, simpozioane, spectacole dedicate femeilor din Alexandria;
- ▶ Festivalul Mărțișorului pentru copii (muzică ușoară / populară și instrument) – Prima editie;
- ▶ Luna pădurilor – plantare și îngrijire pomi – acțiune C.L.T.A.;
- ▶ 15 – 30 martie Concurs de Artă Plastică „Armonii de primăvară”;
- ▶ 9-10 aprilie Concurs Național de Dans Sportiv – SIBBA 2016;
- ▶ 15-16 aprilie Săptămâna altfel – Festival de teatru școlar, Ediția a III-a;
- ▶ 22 – 25 aprilie Cupa Iepurașului;
- ▶ 29 aprilie „Ziua veteranilor de război”;
- ▶ Sărbătorile pascale – concurs de cozonaci, expoziții, simpozioane și târgul de Paște;
- ▶ „Hristos a înviat!” – concert de muzică religioasă;
- ▶ aprilie – Pedabiblioteca în aer liber
- ▶ „Vine iepurașul!” - acțiune C.L.T.A.;
- ▶ „Au înflorit salcâmi” – 1 Mai – spectacol de folclor;
- ▶ 2 Mai – „Ziua tineretului” – concursuri sportive – acțiune C.L.T.A.;
- ▶ 9 Mai – „Parada Europei”;
- ▶ 13 mai Nunta de Aur;
- ▶ 14 mai Concurs de înot;
- ▶ 15 – 16 mai Festival Național de Muzică Ușoară „Primavara în Teleorman”;
- ▶ 20-22 mai Festival Internațional de dans „În pași de dans”;
- ▶ 25 mai Ziua Absolventului
- ▶ „Tinere talente muzicale” - concurs de muzica.
- ▶ 1 Iunie - Ziua Internațională a copilului – acțiuni culturale, sportive și spectacole;
- ▶ „Tânăr primar pentru o zi” – acțiune C.L.T.A.;

- ▶ Rusaliile - Festivalul Călușului - Bâlciul din Alexandria;
- ▶ Susținere spectacole (teatru, film, concerte);
- ▶ Activități culturale și sportive organizate în perioada vacanței de vară;
- ▶ Festivalul “Ideo Ideis” - regal de teatru tânăr;
- ▶ 29-31 august „Zilele Municipiului Alexandria” - festival folcloric, concerte, tabără de creație, concursuri sportive, sah, rummy, table, diverse expoziții
- ▶ Premiera elevilor unităților de învățământ din municipiul Alexandria cu rezultate deosebite la olimpiadele naționale și internaționale și a profesorilor îndrumători;
- ▶ Concursuri și spectacole organizate de C.L.T.A. „Zilele Municipiului Alexandria”;
- ▶ „Toamna bobocilor”, manifestări culturale pentru elevii și studenții din municipiu;
- ▶ 1 Octombrie – „Ziua persoanelor vârstnice” – acțiuni desfășurate pe parcursul lunii;
- ▶ Octombrie - Festival de Muzica Populara „Pe deal la Teleomănel”;
- ▶ „Luna recoltei” – amenajare de expoziții, spectacol folcloric;
- ▶ Muzică folk și poezie – acțiune C.L.T.A.;
- ▶ 1 Decembrie – „Ziua Națională a României”;
- ▶ 5 decembrie Voluntari
- ▶ 8-9 decembrie Festival de colinde, tradiții și obiceiuri de iarnă, Ediția I
- ▶ Târg de Crăciun – tradiție, spectacol de colinde – primire colindători;
- ▶ Spectacol de Craciun;
- ▶ „Moș Craciun” – acțiune C.L.T.A.;
- ▶ Premiera sportivilor din municipiul Alexandria cu rezultate la concursurile județene, naționale și internaționale și a antrenorilor;
- ▶ „Mos Crăciun” – acțiune Clubul Pensionarilor;
- ▶ Expoziții de pictură, goblen, fotografii, carte, artă populară – acțiuni permanente (Clubul Pensionarilor);
- ▶ Cupa Municipiului Alexandria la pescuit sportiv – profesionist (crap);
- ▶ „Cupa Alexandriei” la înot pentru copii și tineret – două ediții (primavara și toamna);
- ▶ Concurs karaoke – acțiune permanentă C.L.T.A.;
- ▶ „Sănătatea izvorul vieții” – acțiuni permanente (control medical tensiune, glicemie, colesterol) – pentru toți cetățenii din municipiu.

1 Mai 2 Mai



1 Iunie Nunta de aur



Tânăr Primar pentru o zi Cupa Municipiului Alexandria la Pescuit



Concurs de înot Concurs de Vinuri Zarezan



Colindători Concurs de cozonac



4.7.3.2 VIAȚA SPIRITUALĂ

Pe teritoriul municipiului Alexandria sunt amplasate 7 biserici ortodoxe, din care una se află încă în construcție, Biserica „Sf. Mina”.

Denumirea lăcașului	Localitatea
Catedrala Episcopala „Sfântul Alexandru”	Alexandria
Biserica Adormirea Maicii Domnului	Alexandria
Biserica Sf. Împărați Constantin și Elena	Alexandria
Biserica Sf. Apostoli Petru și Pavel	Alexandria
Biserica Sf. Nicolae	Alexandria
Biserica Sfânta Vineri	Alexandria
Biserica Sf. Grigorie Teologul	Alexandria
Biserica Adventista I	Alexandria
Biserica Adventista II	Alexandria
Biserica Baptista Emanuel	Alexandria
Biserica Evanghelică Harul	Alexandria
Biserica Penticostala Bethlehem	Alexandria

Catedrala Domneasca și Episcopală Sfântul Alexandru



În anul 1836, la doi ani de la înființarea orașului de către domnitorul Țării Românești, Alexandru Dimitrie Ghica (1834-1842), locuitorii au ridicat o biserică din lemn cu hramul "Sfântul Alexandru", care în scurt timp a devenit neîncăpătoare. De aceea, după un efort susținut, epitropia orașului a reușit să construiască între anii 1869 - 1898 actuala catedrală, târnoșită de Mitropolitul Iosif Gheorghian la data de 6 decembrie 1898.

Catedrala impresionează prin sobrietatea ei arhitecturală, dar și prin impunătoarea sa mărime: 42 m lungime, 26 m latime, înălțimea ei maximă de la turla cea mare fiind de 45 m. Catedrala se prezintă sub formă de cruce în interior și nava în exterior, având la intrare o frumoasă tindă străjuită de coloane lucrate în stil corintian.

Deasupra pronaosului sunt două turle, unde se află clopotele și ceasurile. Elementele decorative specifice Catedralei Sfântul Alexandru sunt: pictura murală și catapeteasma în stil neogotic, înalta de 10 m,

executate de echipa de pictori Constantin Artachino, Constantin Pascali și celebrul Ștefan Luchian, în anul 1898, în stil bizantin, în tehnica ulei. În același an a fost pusă pardoseala din marmura mozaicată.

La catapeteasmă s-a adăugat ulterior icoana Sf. Spiridon (donată de breasla cismarilor) și icoana Sf. Filofteia (donată de Asociația tinerelor fete). Policandrul mare, policandrul mic și sfeșnicele împărătești, au fost lucrate în bronz aurit de casa Weidekamp Kettling A.C. din Viena, prin reprezentanța Hans-Herzog din București. Sfântul locaș a suferit reparații importante în urma cutremurelor din 1940 și 1977.

În anul 1994, cu ocazia împlinirii a 160 de ani de la fondarea orașului, Catedrala Sf. Alexandru a devenit necropolă domnească, prin aducerea și așezarea în pronaos, a osemintelor și sarcofagului domnitorului Alexandru Dimitrie Ghica. Osemintele au fost aduse de la Biserica "Ghica-Tei" din București, iar sarcofagul, de la Muzeul Militar Național din București. În anul 1996, prin înființarea Episcopiei Alexandriei și Teleormanului, cu reședința la Alexandria, Biserica Sf. Alexandru a devenit Catedrala Episcopală.

Catedrala deține câteva cărți rare și vechi, între care: "Evanghelie" (Sibiu, 1806, cu note manuscrise), "Evanghelie" (Sibiu, 1810), "Octoih" (Sibiu, 1811), "Apostol" (1814), "Tipicon" (1816), "Antologhion" (1827 și 1831, publicat de Macarie Ieromonahul), "Cazanie" (Buzau, 1831), "Mineele anului" (Neamt, 1831), "Molitfelnic" (Buzau, 1832), "Liturghier" (București, 1833), "Penticostarion" (Iasi, 1834), "Ceaslov" (Iasi, 1835), "Evanghelie" (Buzau, 1837), "Agheasmatar" (Buzau, 1845), "Priveghiu" (București, 1848), "Ceaslov" (București 1854), "Octoih" (București, 1856), "Psaltire" (București, 1856), "Liturghier" (București, 1862), "Evanghelie" (1864, îmbrăcată în argint și catifea).

De asemenea, a deținut și un manuscris reprezentând "Cântările Sfintei Liturghii", ale Vecerniei și Utreniei, scris în 1863 de Alexandru Hristescu din București, ucenic al lui Neofit Scriban. Manuscrisul este scris cu cerneală roșie și are 344 pagini, cuprinzând și câteva poezii care circulau în epocă, între ele și una închinată domnitorului Alexandru Ioan Cuza.

Biserica Adormirea Maicii Domnului

Biserica a fost ridicată între anii 1858 - 1859 și sfințită în 1860, în locul bisericii de lemn din Bacaieni, „ctitorul” său fiind Rașcu Ivan Galina, pictat împreună cu soția și fiica sa, pe peretele din dreapta pronaosului. Biserica a fost reparată între anii 1880 - 1886, apoi în anii 1891, 1895, 1897, 1904, 1923 - 1924, iar între anii 1900 - 1905 și 1930 - 1936 a suferit substanțiale transformări. Pictura originală a fost renovată în 1936, de pictorul George Albany, fiind apoi spălată în 1978.

Biserica Sfânta Vineri și Cuvioasa Paraschiva

Biserica a fost construită în anii 1858 – 1861 și sfințită în anul 1871, printre „ctitori” numărându-se un Bojan Lalu și preotul Ivan Duhovnicul. În forma actuala, biserica a ajuns după o serie de renovări, făcute în principal în anii 1886 - 1887, când vechiul acoperiș din sită este înlocuit cu unul din tablă, se înalță zidurile, se lărgeste pronaosul, se ridică actuala turlă, dar și în anii 1897, 1911, 1924 - 1927 și 1929 - 1931.

Biserica a fost repictată în 1913, de către pictorul George Albany (pictura inițială data din 1860 și 1871). Pictura a fost restaurată în anii 1929 - 1930, de către George Albany și în 1975, de către Nicolae Samoilă, iar în 1982 a fost spălată întreaga pictura.

Biserica Sfântul Nicolae



Înălțată între anii 1846 - 1848 și a fost sfințită în anul 1848. A suferit o renovare în 1885, în 1908 pictorul Gheorghe Ioanid repictează icoanele catapeteasmei, între anii 1909 - 1910 zidurile bisericii sunt înălțate cu 1 m și se așează alt acoperiș, în 1929 este repictată de pictorul George Albany. S-au realizat noi lucrări de reparații în anii 1974 - 1975, 1978 - 1980, iar în 1984 a fost spălată pictura.

Biserica Sfântul Petru și Pavel



Construită între anii 1842 - 1845 și a fost sfințită în anul 1845, dar între anii 1902 - 1905 a fost refăcută complet după planurile arhitectului Cristofi P. Cerchez. Biserica actuală este o construcție impunătoare, în formă de cruce, cu patru turle, două mari și două mici, în fața fiind și bine organizată în forme tradiționale bizantine și cu proporții bine structurate. Biserica nouă a fost pictată de Gheorghe Ioanid, în 1904 și s-au făcut reparații în 1930 și 1971 - 1974, când este renovată și pictura.

Biserica Sfintii Împărați Constantin și Elena

Ridicată între anii 1852 - 1854, „ctitorii” principali fiind pitarul Dumitru Pasaliu și soția sa Maria. A suferit mai multe renovări, în 1887 când este înlocuit și acoperișul inițial din sită, în 1892, în 1909 când s-a pardosit cu mozaic și s-a pictat din nou, în 1928, în 1930 - 1936, în 1945 - 1946 și 1977 - 1979. În anul 1909 a fost repictată de pictorul Dimitrie Cabadelf, iar în anul 1936 s-a spălat și refăcut întreaga pictură de către frații George și Nicolae Albany, pictura refăcându-se și în anii 1945 - 1947 și 1977 - 1979. Biserica deține o icoană a Sfântului Prooroc Ilie pictată de Gheorghe Tătărăscu în 1877. În fiecare an pe 30 august cu ocazia Sfântului Alexandru are loc o interesantă procesiune religioasă care adună cea mai mare parte a enoriașilor creștini ortodocși din municipiu.

4.7.4 SĂNĂTATE

Infrastructura sanitară:

Tabel 49 - Unități sanitare pe categorii de unități, forme de proprietate, județe și localități

Categoriile de unități sanitare	Forme de proprietate	Județe	Localități	2012	2013	2014
				UM: Număr		
Spitale	Proprietate publică	Teleorman	TOTAL	8	7	7
			Municipiul Alexandria	1	1	1
Ambulatorii integrate spitalului	Proprietate publică		TOTAL	7	6	6
			Municipiul Alexandria	1	1	1
Dispensare medicale	Proprietate publică		TOTAL	5	5	5
			Municipiul Alexandria	1	1	1
Centre de sănătate mintală	Proprietate publică		TOTAL	1	1	1
			Municipiul Alexandria	1	1	1
Centre medicale de specialitate	Proprietate publică		TOTAL	1	1	1
			Municipiul Alexandria	1	1	1
Cabinete medicale școlare	Proprietate publică		TOTAL	8	8	8
			Municipiul Alexandria	3	3	4
Cabinete medicale de familie	Proprietate publică		TOTAL	147	:	:
			Municipiul Alexandria	17	:	:
	Proprietate privată		TOTAL	36	186	189
			Municipiul Alexandria	9	28	32
Cabinete stomatologice	Proprietate publică		TOTAL	50	:	:
			Municipiul Alexandria	19	:	:
	Proprietate privată		TOTAL	33	84	95
			Municipiul Alexandria	15	38	43
Cabinete medicale de specialitate	Proprietate publică		TOTAL	52	:	:
			Municipiul Alexandria	22	:	:
	Proprietate privată		TOTAL	76	128	137
			Municipiul Alexandria	34	56	70
Farmacii	Proprietate publică	TOTAL	8	8	8	
		Municipiul Alexandria	1	1	2	
	Proprietate privată	TOTAL	83	83	93	
		Municipiul Alexandria	27	27	28	
Puncte farmaceutice	Proprietate publică	TOTAL	:	1	1	
		Municipiul Alexandria	:	1	:	
	Proprietate privată	TOTAL	20	20	29	
		Municipiul Alexandria	1	1	:	
Depozite farmaceutice	Proprietate privată	TOTAL	2	2	:	
		Municipiul Alexandria	2	2	:	
Creșe	Proprietate publică	TOTAL	8	8	:	
		Municipiul Alexandria	3	3	:	
Laboratoare medicale	Proprietate publică	TOTAL	35	35	38	
		Municipiul Alexandria	15	15	11	
	Proprietate privată	TOTAL	14	19	19	
		Municipiul Alexandria	4	6	14	
Laboratoare de tehnică dentară	Proprietate privată	TOTAL	31	31	31	
		Municipiul Alexandria	16	16	15	
Centre de transfuzie	Proprietate publică	TOTAL	1	1	1	
		Municipiul Alexandria	1	1	1	
Alte tipuri de cabinete medicale	Proprietate publică	TOTAL	4	4	4	
		Municipiul Alexandria	4	4	2	
	Proprietate privată	TOTAL	3	3	3	
		Municipiul Alexandria	3	3	1	

© 1998 - 2016 INSTITUTUL NAȚIONAL DE STATISTICĂ

<http://statistici.insse.ro/shop/index.jsp?page=tempo3&lang=ro&ind=SAN101B>

Legenda : date lipsa

Tabel 50 - Paturi în unitățile sanitare pe categorii de unități sanitare, forme de proprietate, județe și localități

Categoriile de unități sanitare	Forme de proprietate	Județe	Localități	Anul 2012	Anul 2013	Anul 2014
				UM: Număr		
In spitale (inclusiv în centre de sănătate)	Proprietate publică	Teleorman	TOTAL	1943	1943	1943
			Municipiul Alexandria	615	615	615
În creșe	Proprietate publică		TOTAL	189	189	:
			Municipiul Alexandria	84	84	:

© 1998 - 2016 INSTITUTUL NAȚIONAL DE STATISTICĂ
<http://statistici.insse.ro/shop/index.jsp?page=tempo3&lang=ro&ind=SAN102C>
 Legenda : date lipsa

Personal medico-sanitar

Tabel 51 - Personalul medico-sanitar pe categorii, forme de proprietate, județe și localități

Categoriile de cadre medico-sanitare	Forme de proprietate	Județe	Localități	Anul 2012	Anul 2013	Anul 2014
				UM: Număr persoane		
Medici	Proprietate publică	Teleorman	TOTAL	470	326	337
			Municipiul Alexandria	128	124	148
	Proprietate privată		TOTAL	64	236	242
			Municipiul Alexandria	19	20	66
din total medici: medici de familie	Proprietate publică		TOTAL	151	1	1
			Municipiul Alexandria	10	1	1
	Proprietate privată		TOTAL	36	186	189
			Municipiul Alexandria	11	20	32
Stomatologi	Proprietate publică	TOTAL	62	14	15	
		Municipiul Alexandria	22	4	4	
	Proprietate privată	TOTAL	31	84	95	
		Municipiul Alexandria	13	32	43	
Farmaciști	Proprietate publică	TOTAL	13	15	16	
		Municipiul Alexandria	4	4	4	
	Proprietate privată	TOTAL	76	76	86	
		Municipiul Alexandria	20	20	19	
Personal sanitar mediu	Proprietate publică	TOTAL	1551	1207	1186	
		Municipiul Alexandria	476	468	497	
	Proprietate privată	TOTAL	318	592	626	
		Municipiul Alexandria	85	88	110	

© 1998 - 2016 INSTITUTUL NAȚIONAL DE STATISTICĂ
<http://statistici.insse.ro/shop/index.jsp?page=tempo3&lang=ro&ind=SAN104B>

Asistență sanitară:

Tabel 52 - Copii înscriși în creșe pe forme de proprietate, județe și localități

Forme de proprietate	Județ	Localități	Anul 2013
			UM: Număr persoane
Proprietate publică	Teleorman	TOTAL	156
		Municipiul Alexandria	66

Municipiul Alexandria beneficiază de un Centru de profilaxie orodentară unde sunt asigurate serviciile medicale profilactice pentru toți copiii municipiului. Centrul a fost inaugurat în anul 2016, realizat din buget local și a fost amenajat în fostul PT 16 în zona intersecției Str. Libertății cu Str. Viitorului.



Spitalul Județean de Urgență Alexandria



Policlinică

4.7.5 ASISTENȚĂ SOCIALĂ

Direcția Generală de Asistență Socială are următoarea structură organizatorică privind serviciile sociale:

► *Direcția Protecție și Ajutor Social*, cu următoarele servicii sociale:

Serviciul Protecție și Îngrijire Socială;

Serviciul Ajutor și Beneficii Sociale;

Serviciul Cantina de Ajutor Social.

► *Direcția de Asistență Medicală și Socială*, având în structura serviciul social:

Centrul rezidențial pentru persoane fără adăpost

Obiectul de activitate al Direcției Generale de Asistență Socială Alexandria îl constituie realizarea ansamblului de măsuri, programe, servicii specializate de protejare a persoanelor, familiilor, grupurilor și comunităților cu probleme speciale aflate în dificultate și cu grad de risc social, care nu au posibilitatea de a realiza prin mijloace și eforturi proprii un mod normal și decent de viață, cu scopul creșterii calității vieții.

Compartimentul Protecția persoanelor cu handicap și a persoanelor vârstnice în domeniul protecției persoanelor cu handicap, desfășoară în principal următoarele activități:

- asigură asistarea persoanei cu handicap grav prin asistenți personali;
- asigură asistență, consilierea și informarea persoanei cu handicap pe linia conferiță de legislația specifică;
- pe bază dispozițiilor legale în vigoare și în limită resurselor alocate prin bugetul local, asigură măsuri de protecție pentru acordarea de îngrijire, tratament, recuperare, reabilitare, orientare și formare profesională;
- colaborează cu serviciile / compartimentele din cadrul instituției și cu celelalte instituții publice care au legatură cu domeniul de activitate;
- creează, întreține și dezvoltă baza de date aferentă activității;
- sesizează conducerea, despre orice modificare survenită în starea fizică, psihică sau socială a persoanei cu handicap grav, de natură să modifice acordarea drepturilor sau a accesibilităților prevăzute de legislația în vigoare;
- întocmește la cerere, anchetă socială cu privire la stabilirea statutului și contextului social în care persoana cu handicap trăiește, necesară la comisia de evaluare a persoanelor cu handicap;
- primește cereri și instrumentează documentația cu privire la acordarea indemnizației lunare a persoanei cu handicap grav sau reprezentantului legal al persoanei cu handicap grav, conform legislației în vigoare;
- întocmește semestrial, un raport statistic privind asistenții personali pentru persoanele cu handicap, indemnizațiile acordate în conformitate cu legislația în vigoare și transportul urban pentru persoanele cu handicap și însoțitorii acestora, pe care îl prezintă consiliului local;
- colaborează cu autoritățile și cu familia pentru protejarea drepturilor beneficiarilor.

Capacitatea privind numărul de asistenți personali încadrați cu contract de muncă este de 165 locuri.

Lunar, beneficiază de îngrijire la domiciliu, în medie, un număr de 159 persoane cu handicap care au angajați asistenți personali și numărul persoanelor cu handicap care beneficiază de indemnizația lunară este de 183.

În domeniul persoanelor vârstnice compartimentul desfășoară în principal următoarele activități:

- deține și pune la dispoziția beneficiarului sau oricărei alte persoane interesate sau oricărei alte persoane interesate materiale informative privind activitățile derulate;
- are capacitatea de a realiza propriul program de informare a beneficiarilor și de comunicare cu publicul interesat;
- elaborează și aplică o procedură proprie de accesare a serviciului prin care se precizează, după caz: criteriile de eligibilitate ale beneficiarilor, actele necesare, cine ia decizia de acceptare/respingere, modalitatea de încheiere a contractului de furnizare servicii și modelul acestuia, modalitatea de stabilire a contribuției beneficiarului dacă este cazul etc.;
- fiecare beneficiar primește îngrijiri la domiciliu în baza unei evaluări a nevoilor proprii;
- acordă ajutorul pentru realizarea activităților de bază ale vieții zilnice, în baza unui plan individualizat de asistență și îngrijire care se elaborează în baza evaluării/reevaluării nevoilor beneficiarului, a datelor cuprinse în documentele emise de structurile specializate în evaluare complexă, în evaluările și recomandările medicale, în documentele emise de alte structuri de specialitate;
- acordă ajutor beneficiarilor pentru realizarea activităților de bază și instrumentale ale vieții zilnice;
- asigură monitorizarea situației beneficiarului și a aplicării planului individualizat de asistență și îngrijire;
- realizează o colaborare permanentă cu medicul de familie al beneficiarului și asigură monitorizarea, în scop preventiv și terapeutic, a stării de sănătate somatică și psihică a beneficiarului;
- asigură fiecărui beneficiar îndrumare, sprijin și consiliere pentru adoptarea/menținerea unui model de viață sănătos și activ;
- facilitează transportul personalului de îngrijire la domiciliul beneficiarului;
- ia toate măsurile necesare pentru a proteja personalul de îngrijire față de riscurile la care este supus în cursul derulării activității;
- asigură, după caz, activități de promovare a inserției beneficiarului în familie și comunitate.

Numărul de îngrijitori care desfășoară activitățile de îngrijire la domiciliul persoanelor vârstnice este de 7 locuri.

Alte activități desfășurate:

- efectuează anchete sociale în vederea stabilirii situației socio - economice a persoanei îndreptățite să beneficieze de servicii sociale acordate prin Cantina de ajutor social;
- primește și verifică dosarele privind serviciile sociale acordate de Cantina de ajutor social, depuse de cetățeni în conformitate cu legislația în vigoare, parcurgând toată procedura necesară, de la primirea dosarului până la acordarea drepturilor;
- asigură consilierea și informarea comunității pe probleme de servicii sociale acordate prin Cantina de ajutor social;
- ia măsuri pentru soluționarea în cadrul competențelor sale, a oricăror solicitări sau sesizări referitoare la cazuri sociale aflate în stare de risc social;
- urmărește în permanență identificarea unor categorii sau grupuri țintă de persoane aflate în stare de risc social, în vederea inițierii și dezvoltării de noi programe de asistență și protecție socială;
- întocmește statistici, informări, rapoarte, situații referitoare la domeniile de activitate care sunt solicitate în conformitate cu prevederile legale, de către autoritățile legale, partenerii locali din țară sau parteneri străini, precum și alte instituții, fundații sau organizații;

- asigură prin comunicări scrise o legătură permanentă cu toți beneficiarii sau solicitanții de servicii sociale prin Cantina de ajutor social;

Centrul de îngrijire zi vine în sprijinul copiilor care provin din familii aflate în dificultate de pe raza municipiului Alexandria și are misiunea de a preveni abandonul și instituționalizarea copiilor, prin asigurarea pe timpul zilei, a unor activități de îngrijire, educație, recreere, socializare, consiliere, dezvoltarea deprinderilor de viață independentă, orientare școlară și profesională. Capacitatea centrului este de 10 locuri. Centrul, desfășoară în principal următoarele activități:

- program educațional adecvat vârstei, nevoilor, potențialului de dezvoltare și particularităților copiilor;
- activități recreative și de socializare;
- alimentație corespunzătoare în limita alocației de hrană stabilită de legislația în vigoare, prin servirea zilnică a două mese, mic dejun și prânz;
- dezvoltarea de programe specifice pentru prevenirea comportamentelor abuzive ale părinților și a violenței în familie;
- programe de abilitare și reabilitare;
- depistarea precoce a situațiilor de risc care pot determina separarea copilului de părinții săi;
- realizarea obiectivelor cuprinse în planul de servicii sau după caz în programul individualizat de intervenție

Compartimentul pentru monitorizarea și protecția copilului, desfășoară în principal următoarele activități:

- întocmește planul de servicii pentru minorii aflați în instituții de ocrotire și pentru cei abandonați în instituții sociale;
- realizează parteneriate și colaborează cu organizațiile neguvernamentale și cu reprezentanții societății civile în vederea dezvoltării și susținerii măsurilor de protecție a copilului;
- asigură relaționarea cu diverse servicii specializate în domeniul protecției copilului;
- sprijină accesul în instituțiile de asistență socială destinate copilului sau mamei și copilului și evaluează modul în care au fost respectate drepturile acestora;
- colaborează cu celelalte direcții, servicii și compartimente din cadrul instituției;
- exercită orice alte atribuții prevăzute de actele normative în domeniul protecției copilului;
- identifică copii aflați în dificultate, elaborează documentația pentru stabilirea măsurilor speciale de protecție a acestora și susține în fața organelor competente măsurile de protecție propuse;
- realizează și sprijină activitatea de prevenire a abandonului copilului;
- identifică și monitorizează copiii ai căror părinți sunt plecați la muncă în străinătate și există riscul de separare de familie și ia măsuri atunci când situația o impune, funcție de riscul social (abuz, neglijență, exploatare etc.) constatat în urma verificărilor efectuate la domiciliul copilului;
- instrumentează documentația privind acordarea de stimulente educaționale sub forma de tichete sociale pentru grădiniță și colaborează cu instituțiile responsabile în acordarea acestor drepturi copiilor cu vârste cuprinse între 3 ani și 6 ani, care frecventează unitățile de învățământ preșcolar.

Compartimentul ajutoare sociale desfășoară în principal următoarele activități:

- efectuează anchete sociale în vederea acordării ajutorului social, precum și a ajutoarelor de urgență și de înmormântare;

- primește și verifică dosarele de acordare a venitului minim garantat, depuse de cetățeni în conformitate cu legislația în vigoare, parcurgând toată procedura necesară, de la primirea dosarului până la acordarea drepturilor;
- asigură consilierea și informarea comunității pe probleme de venit minim garantat;
- ia măsuri pentru soluționarea în cadrul competențelor sale, a oricăror solicitări sau sesizări referitoare la cazuri sociale aflate în stare de risc social;
- urmărește în permanență identificarea unor categorii sau grupuri țintă de persoane aflate în stare de risc social, în vederea inițierii și dezvoltării de noi programe de asistență și protecție socială;
- întocmește statistici, informări, rapoarte, situații referitoare la domeniile de activitate care sunt solicitate în conformitate cu prevederile legale, de către autoritățile legale, partenerii locali din țară sau parteneri străini, precum și alte instituții, fundații sau organizații;
- asigură prin comunicări scrise o legătură permanentă cu toți beneficiarii sau solicitanții de ajutoare/ servicii în domeniul asistenței și protecției sociale;
- emite răspunsuri la cererile depuse, în conformitate cu prevederile legale în vigoare;
- eliberează adeverințe privind drepturile de ajutor social;
- oferă asistență și consiliere persoanelor care au neclarități referitoare la drepturile prevăzute de lege;
- întocmește lunar raportul statistic privind acordarea ajutorului social care se transmite, conform prevederilor legale, agenției județene pentru plăți și inspecție socială;
- întocmește lunar documentația privind drepturile de ajutor social și o transmite agenției județene pentru plăți și inspecție socială, în termenul prevăzut de lege;
- întocmește lunar situația persoanelor apte de muncă și o transmite agenției județene pentru ocuparea forței de muncă și inspectoratelor teritoriale de muncă județene;

În medie pe lună, beneficiază de venit minim garantat un număr de 1144 persoane, aferent unui număr de 466 dosare de ajutor social.

Compartimentul ajutoare încălzire desfășoară în principal următoarele activități:

- primește și verifică cererile persoanelor cu venituri reduse îndreptățite să beneficieze de ajutorul pentru încălzirea locuinței;
- întocmește și instrumentează documentația care stă la baza stabilirii dreptului de ajutor pentru încălzirea locuinței și transmite lunar agenției județene pentru plăți și inspecție socială și furnizorilor de energie termică, electrică și gaze naturale, conform legislației în vigoare, situațiile centralizatoare și dispozițiile emise de primar cu privire la beneficiarii ajutoarelor pentru încălzirea locuinței;
- comunică în scris dispoziția primarului privind acordarea, modificarea, încetarea sau neacordarea ajutorului pentru încălzirea locuinței;
- asigură consilierea și informarea comunității pe probleme de ajutor pentru încălzirea locuinței, conform legislației în vigoare;
- verifică în teren situațiile sesizate, pentru clarificarea lor și efectuează anchetele sociale, în termenul prevăzut de lege pentru stabilirea dreptului de ajutor pentru încălzirea locuinței cu energie electrică;
- întocmește statistici, informări, rapoarte, situații referitoare la domeniile de activitate care sunt solicitate în conformitate cu prevederile legale, de către autoritățile legale, partenerii locali din țară sau parteneri străini, precum și alte instituții, fundații sau organizații;

- întocmește lunar, pe parcursul sezonului rece, raportul statistic privind acordarea ajutorului pentru încălzirea locuinței care se transmite, conform prevederilor legale, agenției județene pentru plăți și inspecție socială;
- asigura prin comunicări scrise o legătură permanentă cu beneficiarii sau solicitanții de ajutoare pentru încălzirea locuinței și emite răspunsuri, în conformitate cu prevederile legale în vigoare;

În sezonul rece noiembrie 2015 - martie 2016, au beneficiat de ajutoare pentru încălzirea locuinței cu energie termică, energie electrică, gaze naturale și lemne, cărbuni, combustibili petrolieri un număr de 1864 familii sau persoane singure.

Cantina de ajutor social

Obiectul de activitate al cantinei de ajutor social constă în prestarea de servicii sociale gratuite sau contra cost persoanelor sau familiilor aflate în situații economico - sociale sau medicale deosebite în scopul prevenirii, limitării sau înlăturării efectelor temporare sau permanente ale unor situații care pot genera marginalizarea sau excluderea socială a unor persoane familii sau grupuri.

Cantina de ajutor social asigură persoanelor îndreptățite, în principal și cu prioritate gratuit sau contra cost, pregătirea și servirea a două mese zilnic de persoană, prânzul și cina, în limita capacității și a alocației de hrană prevăzută de reglementările legale în vigoare.

Cantina de ajutor social poate să asigure în condițiile legii și alte servicii de asistență socială care constau în:

- aprovizionarea contra cost de la sediul cantinei cu produse agroalimentare de bază, la prețurile la care acestea au fost achiziționate;
- transport gratuit numai pentru persoanele care beneficiază de distribuirea hranei la domiciliu;
- pregătirea și distribuirea hranei prin centre mobile, pentru situații deosebite.

Capacitatea cantinei este de 500 locuri. Lunar, beneficiază în medie un număr de 420 asistați.

Centrul rezidențial pentru persoane fără adăpost

Obiectul de activitate al centrului este asigurarea protecției sociale pentru familiile, persoanele adulte și copii aflați temporar în dificultate și fără adăpost.

Protecția socială se asigură prin serviciile sociale prestate față de grupul țintă în vederea depășirii unor situații de dificultate, generatoare de marginalizare sau excluziune socială, în scopul creșterii calității vieții și promovării integrării sociale.

Centrul rezidențial pentru persoane fără adăpost desfășoară în principal următoarele activități:

- igienizare și deparazitare care include asigurarea materialelor de igienă personală și oferirea posibilităților de efectuare a igienei personale;
- găzduirea temporară până la depășirea situației de risc, avându-se în vedere cerințele minime necesare unei locuințe, impusă de legislația în vigoare, prin punerea la dispoziție a unui spațiu de locuit și a unui grup igienico - sanitar corespunzător;
- asigurarea unei alimentații corespunzătoare în limita alocației de hrană stabilită de legislația în vigoare, prin intermediul unei microcantine care va funcționa în incinta centrului;
- asigurarea de asistență medicală primară și îngrijire, în situații de urgență, după caz, prin intermediul unui cabinet medical care va funcționa în incinta centrului având ca obiective principale: depistarea activă a unor boli, oferirea de consultații primare și supravegherea administrării tratamentelor medicamentoase, controlul și supravegherea bunei realizări a activităților de dezinsecție, dezinfecție și igiena în camere grupuri sanitare și bloc alimentar;
- realizarea obiectivelor cuprinse în planul de servicii sau după caz în programul individualizat de

intervenție;

- consiliere socială, promovarea inserției / reinserției familiale reluarea contactelor sociale;
- consiliere psihologică și după caz terapii de specialitate;
- consiliere și orientare vocațională, facilitarea accesului la cursuri de formare și reconversie profesională.

Capacitatea centrului rezidențial este de 138 persoane asistate.

În anul 2016 s-a finalizat proiectul „Reabilitare adăpost pentru familii, persoane adulte și copii aflați temporar în dificultate” având ca scop creșterea capacității de găzduire a serviciului social cu cazare existent. S-au întocmit documentații SF și PT pentru următoarele proiecte: „Cămin pentru persoane vârstnice”, „Reabilitare creșa nr. 4 Alexandria”, „Depozit alimente din fonduri europene”, „Reabilitare și modernizare, extindere cu corp nou – Cantina de ajutor social”.

Pentru perioada cuprinsă între 2016 – 2023 se dorește promovarea următoarelor proiecte:

- Înființarea unui serviciu de intervenție și urgențe sociale de tipul „Ambulanța socială”;
- Înființarea unui centru de tip respiro;
- Înființarea unui centru de consiliere;
- Înființarea unui centru de zi pentru persoanele cu dizabilități;
- Înființarea unui centru de primire în regim de urgență pentru victimele violenței domestice.

În domeniul asistenței sociale, pe teritoriul municipiului Alexandria, își desfășoară activitatea o serie de ONG-uri:

Asociația Nevăzătorilor din România – organizație de utilitate publică care are ca arie de desfășurare județele Teleorman și Giurgiu, constituită încă din 1993. În Alexandria are 57 membri active dintr-un număr de 120 nevăzători la nivelul întregului municipiu. Dispune de o paletă amplă de activități atât în domeniul cultural, cât și în domeniul sportive și al petrecerii timpului liber. Organizează anual cel puțin 2-3 concursuri de cultură general cu premii, concursuri de șah, concursuri de interpretare vocală și instrumental atât la nivel local, cât și la nivel national.

Printre problemele semnalate de membrii asociației amintim necesitatea evaluării și luarea unor decizii corespunzătoare în ceea ce privește:

- semnalizarea intersecțiilor cu semafoare acustice;
- aplicarea unor covoare tactile pe trotuare care să îi ajute la deplasare;
- construirea / amenajarea unor săli pentru desfășurarea unor activități sportive accesibile nevăzătorilor precum bowling-ul, adaptate pentru cei cu deficiențe vizuale;
- organizarea unor excursii la obiective accesibile celor cu deficiențe vizuale.

Încă un aspect deosebit de important, nu doar pentru nevăzători, este desfășurarea la nivel municipal a unor campanii de conștientizare a populației în vederea integrării în societate a persoanelor cu deficiențe.

Asociația Copiilor și Adulților cu Autism Teleorman a fost înființată în anul 2010 și are ca misiune îmbunătățirea calității vieții persoanelor cu autism și a familiilor acestora.

Asociația are ca scop sprijinirea copiilor și adulților cu autism și a familiilor acestora în vederea recuperării, precum și a asigurării drepturilor lor fundamentale în ceea ce privește asistența socială, sanitară, educația acestora, promovarea metodelor actuale de depistare și intervenție în tulburările de spectru autist, aplicarea de strategii educațional-comportamentale și incluziunea socială.

Asociația are ca obiective:

- promovarea în beneficiul persoanelor afectate de tulburare de spectru autist toate tipurile de acțiuni prin cooperarea dintre membrii asociației, părinți și specialiști într-o viziune pluralistă și pluridisciplinară;
- promovarea demnității și drepturilor persoanelor cu tulburare de spectru autist în cadrul și spiritul declarațiilor internaționale care fac referire la drepturile omului și ale persoanelor cu dizabilități;
- asigurarea unui climat de siguranță fizică și psihică favorabil dezvoltării personalității.

Copiii care au fost înscriși de la înființare și până în prezent au fost cuprinși în programe de recuperare și programe logopedice. Dintre aceștia, 16 urmează în prezent programe de terapie și recuperare. Lipsa posibilităților financiare face ca mulți părinți să nu-și permită costurile terapiei și transportul (în cazul copiilor din alte localități decât Alexandria), făcând eforturi să participe la terapie de 2 - 3 ori pe săptămână, ceea ce nu este suficient pentru recuperarea copilului. Din această cauză mulți renunță la programele de recuperare, diminuând astfel șansele unei integrări școlare și sociale a copilului și tânărului. Recuperarea și integrarea socială a persoanelor diagnosticate cu tulburări de spectru autist depinde de asigurarea continuității terapiei de recuperare complexă în vederea dezvoltării abilităților cognitive, sociale și emoționale. Un astfel de program necesită implicarea unui număr mare de specialiști ajungând la costuri totale de aproximativ 1000 euro/lună, suma pe care părinții copiilor cu autism nu și-o pot permite.

Proiecte derulate în cadrul asociației:

- ▶ „Voluntariat 2011” proiect derulat în parteneriat cu B.C.R., Filiala Alexandria;
- ▶ organizarea de cursuri de formare în parteneriat cu Rotary, Filiala Alexandria – cursuri de pedagog de recuperare în autism;
- ▶ campanii de strângere de fonduri adresate populației pentru direcționarea a 2% din impozitul pe venit a persoanelor fizice;
- ▶ „Suntem harnici împreună” confecționăm măștișoare și felicitări împreună cu prietenii, „La mulți ani, mama mea!” – parteneri școli și grădinițe don județ;
- ▶ Campanii de conștientizare a autismului „Și ei trebuie să aibă o șansă!” 2 aprilie Ziua Mondială de Conștientizare a Autismului;
- ▶ „Pentru un mediu sănătos!” acțiune în parteneriat cu Agenția de Mediu Teleorman
- ▶ „Alege să fii un consumator informat” acțiune în parteneriat cu Liceul Tehnologic Nicolae Bălcescu, Alexandria;
- ▶ „1 Iunie e ziua noastră!” acțiune cu școlile și grădinițele din județ;
- ▶ „Prietenie. Socializare. Adaptare. Acceptare – Sărbători pentru copii” acțiune în parteneriat cu Grădinița nr. 10 și Grădinița nr. 6 Alexandria și Asociația Euro Tineret Teleorman;
- ▶ „Și ei au aspirații” proiect în derulare cu Liceul Pedagogic Mircea Scarlat.

Este o necesitate socială înființarea unui Centru de zi pentru persoanele diagnosticate cu tulburare de spectru autist (T.S.A.), centru care ar asigura programele de terapie specifice. La fel de necesar este și creșterea gradului de implicare a autorităților publice centrale și locale în acordarea de servicii sociale persoanelor cu T.S.A., îmbunătățirea calității serviciilor sociale oferite de asociație și acordate prin organizarea cursurilor de formare de personal, cadre didactice care au copii cu autism sau care doresc să lucreze cu astfel de copii și publicarea unei broșuri a asociației pentru a oferi informații despre această tulburare și despre activitatea și serviciile pe care le oferă.

Asociația „Dai o șansă” Alexandria – Centrul de zi Sf. Teodor, înființată cu 10 ani în urmă, este destinată copiilor și adulților cu Sindrom Down și alte dizabilități și își desfășoară activitatea într-un fost internat al Școlii nr. 3 Ștefan cel Mare din Alexandria. Scopul asociației este școlarizarea, educarea, socializarea, promovarea abordării dizabilității din perspectiva drepturilor oamenilor, egalitate în drepturi, demnitate, incluziune, solidaritate, normalitate și autonomie.

Asociația oferă servicii de educație (scris, citit), artistice (pictură, desen, muzică, dansuri populare și moderne), sport (antrenamente pentru competiții sportive locale, interjudețene, naționale), de religie, lucru manual (confeccionare împletituri, felicitări, tablouri din ață și semințe etc.), cunoașterea trecutului istoric și religios al țării prin efectuarea de pelerinaje.

Un rol important în activitatea asociației îl deține pregătirea pentru o viață cât mai independentă (să își pregătească singuri masa, să efectueze cumpărături, să folosească calculatorul, să vorbească frumos, coerent, politicos, să ajute pe cel aflat în suferință, să cunoască regulile de igienă individuală, să se îmbrace și să mănânce singur etc.).

De-a lungul timpului copiii și tinerii din asociație au deprins taina literelor, a scrisului, își cunosc datele de identitate și s-au implicat în programe sociale și artistice, câștigând concursuri sportive și medalii artistice

Asociația are parteneriate cu Primăria Municipiului Alexandria, Palatul Copiilor, grădinițele și școlile de masă din municipiu, Episcopia Alexandria și alte asociații din țară.

Probleme întâmpinate:

- lipsa cadrelor didactice de specialitate și lipsa unui buget care să asigure plata acestora;
- lipsa unui antrenor de tenis de masă și judo;
- lipsa calculatoarelor pentru asociație necesare pentru desfășurarea activităților zilnice;
- necesitatea unui prânz rece acordat copiilor care;
- atragerea voluntariatului;
- participarea persoanelor cu dizabilități alături de persoane fără probleme de sănătate la activități sociale, excursii etc.;
- modernizarea parcurilor din oraș cu diferite tematici (basmă, lumea dinozaurilor etc.);
- recrutarea unui regizor de teatru și realizarea unor piese de teatru la care să participe persoane cu dizabilități și persoane fără probleme de sănătate.

Mare parte din aceste probleme ar putea fi rezolvate prin implicarea / cooperarea cadrelor didactice, prin schimb de experiență cu alte asociații, prin integrarea persoanelor cu dizabilități în mediul social și profesional al municipiului, prin promovarea activităților de integrare, adaptare și acceptarea a acestor persoane de către societate, înțelegerea cât mai bine a problemelor cu care se confruntă, asumarea responsabilității sociale, toate cu scopul de a preveni regresul intelectual și de a nu face din această categorie de persoane una total dependentă.

Asociația Vlăduț Alexandru pentru sprijinirea copiilor cu deficiențe neuropsihomotorii are ca scop contribuirea la dezvoltarea și sprijinirea copiilor cu deficiențe neuropsihomotorii din România prin acțiuni de impact în rândul copiilor, precum și prin efectuarea de operațiuni de colectare de fonduri care să fie puse la dispoziția asociației sau a altor asociații cu obiective asemănătoare, în vederea mijlocirii accesului copiilor cu dizabilități la tratamente specifice și necesare refacerii stării de sănătate – ședințe de kinetoterapie, logopedie, psihoterapii.





4.8 ECONOMIE

Situația economică a municipiului Alexandria este strâns legată de economia națională, influențată de specificul local și dinamica înființării societăților comerciale. Societățile comerciale care își desfășoară activitatea pe teritoriul municipiului Alexandria sunt în cea mai mare proporție cu capital autohton, urmând cele cu capital străin, apoi cele cu capital privat străin și autohton, cele cu capital de stat integral sau mixt și alte forme de societăți.

În Alexandria funcționează două asociații patronale și trei filiale ale unor asociații patronale de nivel național – UGIR 1903, Federația Agricultorilor Asociați și ANAMOB – Asociația Națională a Morarilor și Brutarilor din România – care reprezintă o bună parte din întreprinzătorii municipiului. Serviciile bancare sunt asigurate de filiale ale celor mai importante bănci din România. Municipiul Alexandria dispune de o suprafață întinsă destinată agriculturii facilitată atât de condițiile pedo-climatice deosebit de prielnice pentru culturile de grâu, orz, ovăz, porumb, legume, plante de nutreț, vie și pomi fructiferi, cât și de tradiția păstrată în timp.

Profilul județului fiind preponderent agricol și municipiul Alexandria dispune de un capital agricol bogat și în plină ascensiune, cuprinând o suprafață agricolă de 7.899 ha din care 7.377 ha teren arabil.

Centre comerciale



Reprezentanțe auto





Fabrica de rulmenți



Fabrica de tablouri electrice



Stații Peco



Piața centrală





Piața Peco

4.8.1 AGRICULTURA

Profilul județului fiind preponderent agricol, municipiul Alexandria dispune de un capital agricol bogat și în plină ascensiune, cuprinzând o suprafață agricolă de 7.899 ha din care 7.377 ha teren arabil. În perioada 2013 – 2015 au fost cultivate în medie 6.666,33 ha cu cereale, principalele culturi fiind:

Tabel 53 – Suprafețe cultivate cu cereale

Plante cultivate	Suprafața cultivate (ha)		
	2013	2014	2015
Porumb	1344	420	1145
Grâu	3175	3878	3682
Orz	372	403	322
Orzoaică	0	1	0
Rapiță	1357	528	293
Floarea soarelui	990	560	1529

Sursa datelor: Compartiment Registrul Agricol și Fond Funciar, Primăria Municipiului Alexandria

Tabel 54 - Legumicultură – suprafețe cultivate

Plante cultivate	Suprafața cultivate (ha)		
	2013	2014	2015
Tomate	1	10	2
Cartofi	5	4	3
Varză	2	4	1
Alte legume	3	2	2

Sursa datelor: Compartiment Registrul Agricol și Fond Funciar, Primăria Municipiului Alexandria

Tabel 55 – Efectivul de animale

Animale	Efectivul de animale (număr)		
	2013	2014	2015
Bovine	560	593	580
Ovine	1520	1668	1640
Caprine	715	630	680
Cabaline	85	82	80
Porcine	3663	3260	3500
Păsări	20269	26475	29600
Familii albine	1302	1310	1300

Sursa datelor: Compartiment Registrul Agricol și Fond Funciar, Primăria Municipiului Alexandria



Suprafață totală ocupată cu pădure este de 33 ha din care 5 ha proprietate privată (persoane fizice) și 28 ha proprietate privată a municipiului Alexandria. Starea pădurilor relativ proastă este explicată de prezența în ultimii ani a secetei excesive, a poluării locale, cât și a factorilor biotici și abiotici ai mediului, în special factorul antropic.

4.8.2 ACTIVITATEA TURISTICĂ LOCALĂ

Datorită așezării geografice și a unui interes istoric redus, municipiul Alexandria nu este un oraș atractiv din punct de vedere turistic. Din acest motiv, nici serviciile hoteliere nu sunt foarte dezvoltate.



Hotelul Parc oferă 240 locuri de cazare, restaurant, bar și terasă, hotelul Red cu un standarde de trei stele care oferă 38 locuri de cazare, restaurant rustic și modern, sală de conferințe, sală fitness și saună, un motel Hanul cu Noroc și Complex Mara aflate pe DN 6 la ieșirea din Alexandria spre Roșiorii de Vede.

În cea mai mare măsură turismul practicat este cel de tranzit și de afaceri. Ca și locuri de agrement unde turiștii pot petrece câteva ore de relaxare Alexandria dispune de Pădurea Vede, ștrandul Vede și zonele amenajate special.



Ștrand Vede

Conform datelor statistice, infrastructura turistică a municipiului Alexandria cuprinde:

Tabel 56 - Structuri de primire turistică cu funcțiuni de cazare turistică pe tipuri de structuri, județe și localități

Tipuri de structuri de primire turistică	Județ	Localități	2013	2014	2015
			UM: Număr		
Total	Teleorman	TOTAL	17	19	20
		Municipiul Alexandria	5	5	7
Hoteluri		TOTAL	6	6	6
		Municipiul Alexandria	1	1	2
Hosteluri		TOTAL	1	1	1

Moteluri	TOTAL	1	1	1
	Municipiul Alexandria	1	1	1
Hanuri	TOTAL	1	1	1
	Municipiul Alexandria	1	1	1
Vile turistice	TOTAL	2	2	2
	Municipiul Alexandria	1	1	1
Cabane turistice	TOTAL	:	:	2
	Municipiul Alexandria	:	:	1
Tabere de elevi și preșcolari	TOTAL	2	2	2
	Municipiul Alexandria	1	1	1
Pensiuni turistice	TOTAL	2	2	2
Pensiuni agroturistice	TOTAL	2	2	1
Spații de cazare de pe navele fluviale și maritime	TOTAL	:	2	2

© 1998 - 2016 INSTITUTUL NAȚIONAL DE STATISTICĂ
<http://statistici.insse.ro/shop/index.jsp?page=tempo3&lang=ro&ind=TUR101C>
 : Lipsă date

Tabel 57 - Capacitatea de cazare turistică existentă pe tipuri de structuri de primire turistică, județe și localități

Tipuri de structuri de primire turistică	Județe	Localități	Ani		
			2013	2014	2015
			UM: Locuri		
Total	Teleorman	TOTAL	798	1204	1024
		Municipiul Alexandria	248	246	274
Hoteluri		TOTAL	496	550	372
		Municipiul Alexandria	152	152	166
Hosteluri		TOTAL	18	18	18
Moteluri		TOTAL	32	32	32
		Municipiul Alexandria	32	32	32
Hanuri		TOTAL	20	20	20
		Municipiul Alexandria	20	20	20
Vile turistice		TOTAL	26	26	26
		Municipiul Alexandria	12	12	12
Cabane turistice		TOTAL	:	:	28
		Municipiul Alexandria	:	:	14
Tabere de elevi și preșcolari		TOTAL	134	150	130
		Municipiul Alexandria	32	30	30
Pensiuni turistice		TOTAL	38	38	40
Pensiuni agroturistice	TOTAL	34	34	22	
Spații de cazare de pe navele fluviale și maritime	TOTAL	:	336	336	

© 1998 - 2016 INSTITUTUL NAȚIONAL DE STATISTICĂ
<http://statistici.insse.ro/shop/index.jsp?page=tempo3&lang=ro&ind=TUR103D>
 : lipsă date

Tabel 58 - Sosiri ale turiștilor în structuri de primire turistică pe tipuri de structuri, pe județe și localități

Sosiri ale turiștilor în structuri de primire turistică pe tipuri de structuri, pe județe și localități					
Tipuri de structuri de primire turistica	Județ	Localități	Ani		
			2013	2014	2015
			Număr persoane		
Total	Teleorman	TOTAL	13176	11475	13214
		Municipiul Alexandria	6054	5850	6232
Hoteluri		TOTAL	8278	7399	7928
		Municipiul Alexandria	3320	3341	3649
Hosteluri		TOTAL	589	560	1064
Moteluri		TOTAL	1830	1637	2021
		Municipiul Alexandria	1830	1637	2021
Hanuri		TOTAL	643	599	320
		Municipiul Alexandria	643	599	320
Vile turistice		TOTAL	317	220	577
		Municipiul Alexandria	94	61	108
Cabane turistice Tabere de elevi și prescolari		TOTAL	:	:	105
		TOTAL	747	455	384
Pensiuni turistice		Municipiul Alexandria	167	212	134
		TOTAL	267	170	298
Pensiuni agroturistice		TOTAL	505	435	362
Spații de cazare de pe navele fluviale și maritime	TOTAL	:	:	155	

© 1998 - 2016 INSTITUTUL NAȚIONAL DE STATISTICĂ
<http://statistici.insse.ro/shop/index.jsp?page=tempo3&lang=ro&ind=TUR104E>
 : Lipsă date

Tabel 59 - Înnopțări în structuri de primire turistică pe tipuri de structuri, județe și localități

Tipuri de structuri de primire turistica	Județ	Localități	Ani		
			2013	2014	2015
			UM: Număr		
Total	Teleorman	TOTAL	39434	24336	22889
		Municipiul Alexandria	12116	11480	9559
Hoteluri-		TOTAL	28390	16509	12677
		Municipiul Alexandria	7872	7490	5495
Hosteluri		TOTAL	774	810	1583
Moteluri		TOTAL	2476	2539	2447
		Municipiul Alexandria	2476	2539	2447
Hanuri		TOTAL	790	765	358
		Municipiul Alexandria	790	765	358

Vile turistice	TOTAL	859	454	1064
Cabane turistice	Municipiul Alexandria	463	79	109
Tabere de elevi si prescolari	TOTAL	:	:	195
Pensiuni turistice	TOTAL	2853	1961	2301
Pensiuni agroturistice	Municipiul Alexandria	515	607	1150
Spatii de cazare de pe navele fluviale si maritime	TOTAL	1133	316	1037
	TOTAL	2159	982	486
	TOTAL	:	:	741

© 1998 - 2016 INSTITUTUL NAȚIONAL DE STATISTICĂ
<http://statistici.inse.ro/shop/index.jsp?page=tempo3&lang=ro&ind=TUR105E>
 : Lipsă date

4.9 ADMINISTRAȚIE PUBLICĂ

Organigrama Primăriei Municipiului Alexandria, 2015

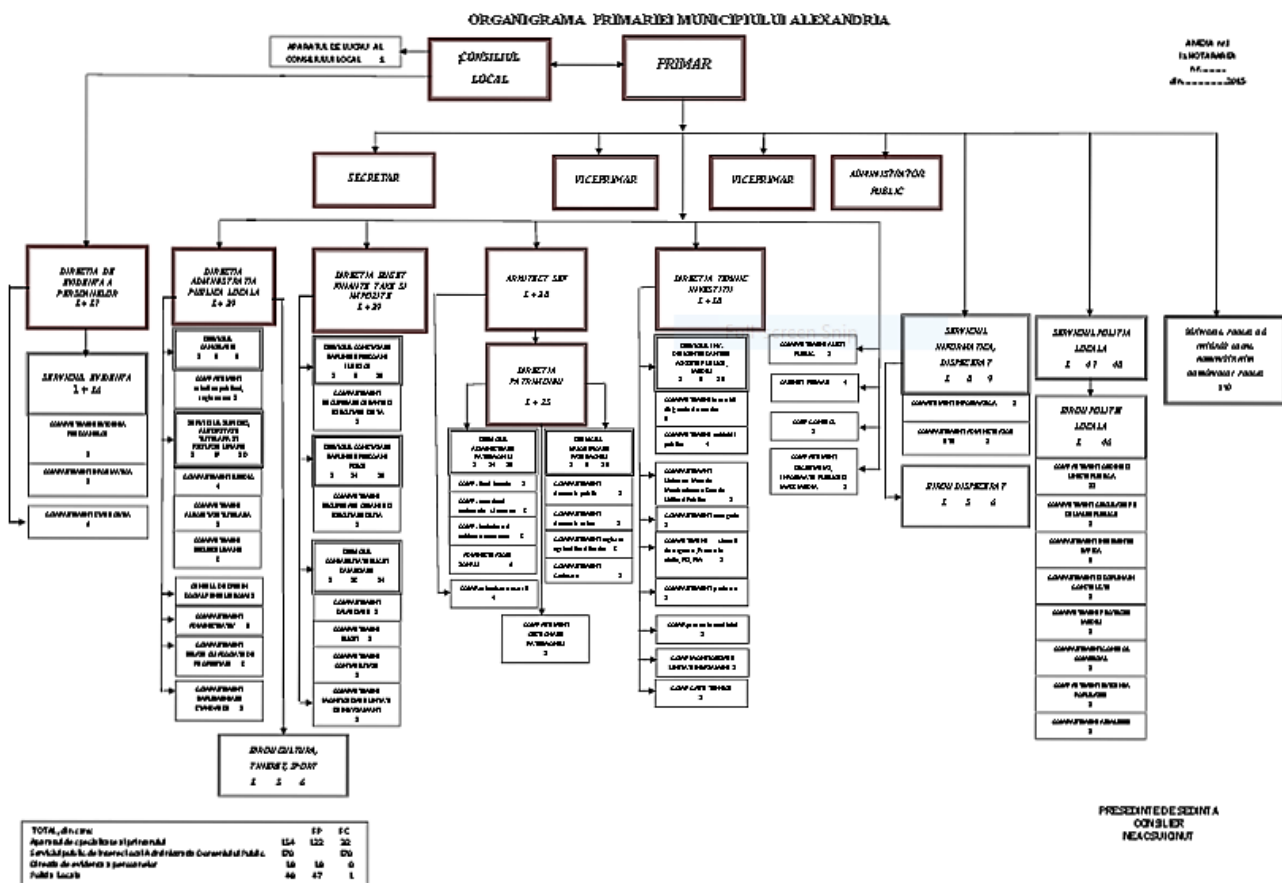


Figura 5 – Organigrama primăriei Municipiului Alexandria

În urma alegerilor din iunie 2016, Primăria Municipiului Alexandria are următoarea conducere:

- Primar Victor Drăgușin
- Viceprimar Gică Anghel
- Viceprimar Ioan Augustin

Consiliul Local al Municipiului Alexandria are următoare componență și structură politică:

Tabel 60 – Listă consilieri locali

Nr. Crt.	Numele și prenumele	Apartenența politică
1	ANGHEL GICĂ	PSD
2	AUGUSTIN IOAN	PSD
3	BROȘTEANU MIOARA ANDREEA	PSD
4	CUREA GINA GEORGETA	PSD
5	DIN NELU	PSD
6	GRIGORE NICUȘOR	PNL
7	DUMITRAȘCU CĂTĂLIN ALEXANDRU	PNL
8	EPURE HARALAMBIE	PSD
9	FLOREA LAURENȚIU	PNL
10	GHICICĂ MARIA	PSD
11	ILIE SORIN GABRIEL	PSD
12	MOCANU DANIEL MARIAN	PSD
13	MODRIGALĂ CONSTANȚA CLAUDIA	PNL
14	NĂDRAG GIGI GABRIEL	PNL
15	NEACȘU IONUȚ	PSD
16	PETCU MARIAN DRAGOȘ	PNL
17	PREDA CĂTĂLIN IONUȚ	PNL
18	STÂNCULEA ADRIAN ROBERT	PSD
19	STREINU MARIUS	PSD
20	TITIRIȘCĂ FLORIN NICUȘOR	PNL
21	VOICILĂ FLOREA	PSD

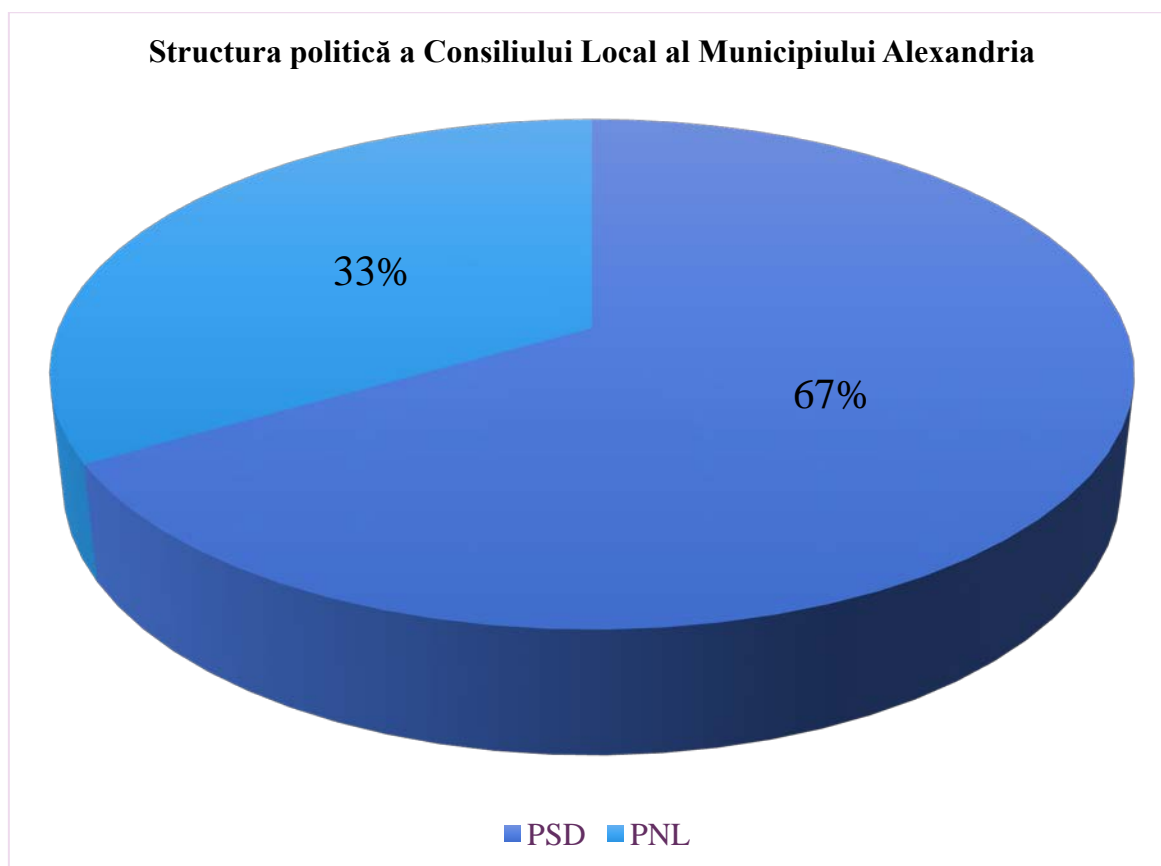


Figura 6 – Structura politică a Consiliului Local

Tabel 61 – Venituri realizate și buget preconizat

Venituri realizate (mii lei)	2013	2014	2015
Venituri proprii	47.217,83	49.671,84	52.401
Venituri fiscale	75.635,57	87.107,68	97.015
Venituri guvernamentale	0,00	0,00	0,00
Alte categorii de venituri	8.478,96	1.056,40	97.015

Buget preconizat – total, (mii lei)	
2016	103.529,79
2017	102.693,52
2018	107.754,52
2019	101.995,00
2020	114.835,59
2021	114.487,59
2022	114.145,29
2023	113.803,07



4.10 PARTENERIATE

ASOCIAȚIA DE DEZVOLTARE INTERCOMUNITARĂ „TELEORMANUL” formată în 2007 din Municipiile Alexandria, Turnu Măgurele, Roșiorii de Vede, orașele Videle, Zimnicea și Consiliul Județean Teleorman, include în 2015 ca membri și comunele Măgura, Năsturelu, Vitănești, Drăgănești Vlașca, Lița, Orbeasca, Segarcea Vale, Islaz, Ciuperceni, Scrioaștea, Țigănești, Traian, Seaca, Nenciulești, Mavrodin, Măldăeni, Poroșchia, Bogdana, Izvoarele, Olteni, Brânceni, Blejești și Călinești.

Asociația s-a constituit în scopul reglementării, înființării, organizării, finanțării, exploatarei, monitorizării și gestionării în comun a serviciului de alimentare cu apă și canalizare pe raza de competență a U.A.T. -urilor, precum și realizarea în comun a unor proiecte de investiții publice de interes zonal sau regional, destinate înființării, modernizării și/sau dezvoltării, după caz, a sistemelor de utilități publice aferente serviciului, pe baza strategiei de dezvoltare a serviciului.

La 30 noiembrie 2003 **Municipiul Alexandria semnează Protocolul de Înfrățire cu orașul Pescina, Italia** cu scopul de a dezvolta și implementa relații sociale, economice și culturale între cetățenii celor două orașe. În acest moment au fost demarate procedurile de reluare a colaborării cu partenerii italieni.

În perioada 19 – 20 februarie 2007 **Municipiul Alexandria** a fost gazda unei delegații care a reprezentat **Comunitatea Morlaix din Franța**, prilej cu care a fost semnat Protocolul de Parteneriat și Cooperare între cele două entități, protocol care prevede o colaborare în domeniile economic, tehnic, infrastructură, protecția mediului, social, cultural și sportiv.

În cadrul acestui parteneriat au avut loc vizite bilaterale și schimburi de experiență, partea franceză vizitând Alexandria de trei ori, iar partea română vizitând Morlaix o singură dată.

Partenerii francezi au făcut donații de tehnică de calcul pentru dotarea grădinițelor din municipiul Alexandria și a categoriilor de copii defavorizați.

În această perioadă au fost întreținute relații cultural – artistice. În anul 2014 de comun acord, cele două părți au convenit să refacă protocolul de colaborare fiind vizate două direcții prioritare educația și schimburile economice.



Semnare protocol cu Communauté Morlaix

În anul 2013 a fost semnat un protocol de colaborare între **Primăria Alexandria – România, Primaria Velico Tarnovo – Bulgaria**, Inspectoratul Regional de Mediu și Ape – Velico Tarnovo, Camera de Comerț, Industrie și Agricultură – Teleorman și Parteneri pentru dezvoltare durabilă – Velico Tarnovo pentru scrierea și depunerea proiectului „Construire zone ecourbanistice în Euroregiunea Dunarea de Jos – modele de dezvoltare urbană durabilă” prin Programul de Colaborare Transfrontaliera România – Bulgaria 2014 – 2020.



În cadrul proiectului „Crearea de zone ecourbanistice în Euroregiunea Dunărea de Jos - modele de dezvoltare urbană durabilă” se prevede:

- reabilitarea digului de protecție al râului Vedea pe teritoriul municipiului Alexandria;
- supraînălțarea, consolidarea lățirea și amenajarea părții superioare a acestuia în vederea creării accesului mijloacelor auto de intervenție,
- amenajarea digului ca zonă de promenadă pentru locuitorii din municipiul Alexandria.



Semnare protocol colaborare cu Velico - Tarnovo

În anul 2013 Municipiul Alexandria a depus spre finanțare un proiect de parteneriat, Europe for Citizens Programme, Action 1 – Active Citizens for Europe, Measure 1: Town Twinning and Networking of Twinned Towns, proiect acceptat spre finanțare.

Proiectul își propune să organizeze în luna mai 2014 o întâlnire între orașe înfrățite, în scopul de a analiza îmbunătățirea cunoștințelor cetățenilor despre valorile și drepturile lor și a oportunităților oferite de Uniunea Europeană.

Subiectele propuse care vor fi discutate în detaliu:

- Dreptul de liberă circulație și ședere în statele membre;
- Accesul la piața forței de muncă;
- Discriminarea pe motive de naționalitate;
- Eliminarea barierelor de acceptare bazate pe stereotipuri (naționalitate, etnie etc);
- Dreptul de a vota și de a candida în alegeri și o implicare mai activă a cetățenilor europeni în procesul politic.

Parteneri în acest proiect sunt:

- Municipiul Alexandria – lider;
- Centrul de Inovare in Bussines – Albacete – Spania;
- Municipiul Svishtov – Bulgaria.

Regenerarea urbană este o mare provocare pentru autoritățile locale și necesită o investiție substanțială. În România, multe orașe nu vor putea fi apte pentru a întâmpina această investiție pe cont propriu fie că acest lucru se datorează banilor publici care nu sunt suficienți, a aptitudinilor profesionale limitate sau doar pentru că riscurile asociate sunt prea mari. Parteneriatul Public – Privat (PPP) poate învinge anumite dificultăți.

Rolul sectorului public

- Conducerea;
- Inițiativa de dezvoltare;
- Dezvoltarea unei strategii/viziuni;
- Asigurare subvenții/investiție/cofinanțare, negociere cu proprietarii de terenuri;
- Folosirea puterii legale;
- Management de proiect/co-managenent;
- Evaluare și modernizare: post – implementare;
- Alocare și asigurare fonduri;
- Completarea cu inițiative a sectorului privat.

Rolul sectorului privat - Capital de investiție

- Abordare: dezvoltarea și lansarea proiectului;
- Finanțare;
- Livrare;
- Asigurarea de cunoștințe/informații;
- Legătura pe internet cu alți investitori privați;
- Asigurarea livrării și a reducerii/evitării întârzierilor.

Rolul comunității - Ajutor în identificarea nevoilor/problemelor locale și a diferitelor soluții posibile:

- Munca voluntară, cunoaștere și sprijin;
- Implementare în proces: ca parte a procedurii administrative.

În septembrie 2015 se semnează parteneriatul între Municipiul Alexandria și orașul Cherven Bryag, Bulgaria în vederea realizării proiectului „Îmbunătățirea infrastructurii rutiere în scopul conectării Municipiului Alexandria și Municipalității Cherven Bryag la rețeaua TEN-T un model de cooperare transfrontalieră româno-bulgară”, proiect depus spre finanțare pe Axa Prioritară 1 O regiune bine conectată – Programul Interreg România - Bulgaria (valoare proiect 5.672.178 euro, din care contribuție partea română 2.606.851,17 euro, partea bulgară 3.065.327,27 euro, finanțarea proiectului din partea română se va realiza din F.E.D.R. 2.215.823,49 euro, buget de stat 338.890,65 euro, buget local 52.137,02 euro).

Tot în lista de proiecte prioritare se află și proiectul „Aptitudini pentru viitor în contextul cooperării transfrontaliere – un model de cooperare între Alexandria și Velico Tarnovo”, depus spre finanțare pe Axa 4 O regiune calificată și incluzivă a căui valoare este de 1.494.596,70 euro din care partea română 831.039,76 euro și partea bulgară 663.556,94 euro.

La toate acestea se adaugă parteneriatele cu ONG-urile care își desfășoară activitatea în sectorul asistenței sociale, unde administrația locală a pus la dispoziții spații de lucru și a contribuit financiar la diverse activități și proiecte.

O valoare esențială a societății care stimulează solidaritatea și creează valoare adăugată pentru societate și individ este *voluntariatul*. Pe piața europeană a muncii, voluntariatul ocupă un loc foarte important mai ales în dezvoltarea educației și formării profesionale, pentru creșterea solidarității sociale, în activitatea de interes public desfășurată din proprie inițiativă în folosul acestora, fără o contraprestație materială.

Voluntariatul, ca una dintre valorile exponențiale ale societății, este necesar a fi invocat în strategie în sensul conștientizării publicului Municipiului Alexandria atât cu privire la beneficiile la nivel individual ale celor care se implică voluntar, cât și cu privire la potențialul voluntariatului ca formă de responsabilitate socială care poate fi asumată atât la nivel individual, cât și la nivel instituțional.

Pentru dezvoltarea voluntariatului la nivel local putem identifica aspecte importante pentru orice instituție publică care își dorește recunoașterea sa în comunitate ca actor implicat și responsabil :

- abordarea creativă a problemelor comunității;
- apropierea de cetățeni;
- implicarea comunității în soluționarea problemelor;
- completarea resurselor materiale cu resursă umană;
- depășirea constrângerilor bugetare;
- manifestarea responsabilității față de comunitate;
- schimbarea percepției de asistat a cetățenilor;
- asumarea activă a rolului de mediator între actorii din comunitate.

Municipiul Alexandria are potențial suficient de susținere a voluntariatului, cetățenii putând participa activ la diferite activități organizate de acesta ca și organizație gazdă.

„VOLUNTARI PENTRU ALEXANDRIA”



Municipiul Alexandria susține voluntariatul ca metodă recunoscută prin care cetățenii pot participa activ la activitățile de voluntariat organizate în comunitate, în probleme legate de acțiuni umanitare, mediu înconjurător, probleme sociale etc.

Voluntariatul se desfășoară pe baza unui contract de voluntariat încheiat între Municipiul Alexandria și voluntar, în condițiile de libertate contractuală a părților și cu respectarea prevederilor Legii nr.78/2014 privind reglementarea activității de voluntariat în România. Până la această dată avem înscrise ca voluntari peste 150 persoane care au desfășurat campanii de informare și întrajutorare în diverse domenii: ecologizare, întreținere spații verzi, violența asupra femeilor, stimularea cititului în rândul copiilor, alimentația sănătoasă la copii, îngrijirea sănătății persoanelor peste 50 ani etc.







CAPITOLUL V

ANALIZA SWOT



În procesul de elaborarea a strategiei s-a folosit analiza SWOT, ca instrument managerial, pentru evaluarea și prezentarea sintetică a aspectelor celor mai importante care vor afecta, într-un mod sau altul, evoluția viitoare a municipiului Alexandria.

Orice comunitate trebuie să asimileze și să promoveze o viziune strategică în ceea ce privește dezvoltarea sa în viitor. Lipsa unei asemenea viziuni duce la o activitate administrativă haotică, în cadrul căreia se pot rata oportunități și se consumă irațional resurse prețioase.

Experiența internațională a arătat că proiectele și programele operaționale funcționează cel mai bine atunci când fac parte dintr-un cadru coerent și când există o coordonare la nivel strategic.

Procesul de planificare strategică a vizat definirea reperelor strategice de dezvoltare a unei comunității. Etapele metodologice principale ale procesului de planificare strategică:

- realizarea unei analize preliminare;
- stabilirea viziunii asupra dezvoltării strategice a comunității;
- analiza sectorială a domeniilor strategice principale;
- articularea documentului strategic.

Analiza SWOT este o metodologie de analiză a unui proiect, numele descriptiv însemnând:

Strengths (puncte tari), **W**eaknesses (puncte slabe), **O**portunities (oportunitati), **T**hreats (riscuri)

Problemele cheie au fost identificate pe baza concluziilor evaluării premergătoare și prezentate în cadrul unei matrici, sub forma punctelor slabe, punctelor tari, oportunităților și amenințărilor.

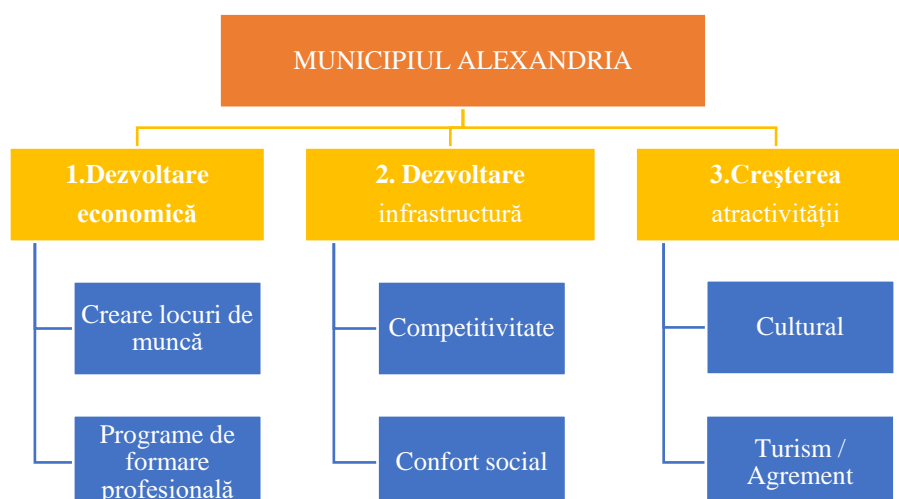
Punctele tari se referă la mediul intern și reprezintă resursele și capacitățile de care comunitatea dispune și care sunt superioare celor deținute de alte comunități similare.

Punctele slabe se referă la mediul intern și reprezintă resursele și capacitățile insuficiente sau de o calitate inferioară celor deținute de alte comunități similare.

Oportunitățile se referă la mediul extern și reprezintă suma evoluțiilor favorabile ale mediului de ansamblu al țării, care poate îmbrăca forme extrem de diferite plecând de la schimbările legislative, integrarea europeană și posibilitatea oferită comunității de a se dezvolta într-o formă superioară pe ansamblu sau pe domenii de interes.

Amenințările se referă la mediul extern și reprezintă evoluțiile defavorabile ale acestuia privite în ansamblu, care pot îmbrăca forme extrem de diferite, plecând de la schimbările de mentalitate, lacunele legislative și evoluțiile economice negative sau instabile care afectează capacitatea comunității de a atinge obiectivele strategice pe care și le-a propus.

În urma analizei SWOT s-au identificat trei principii prioritare care ar trebui să stea la baza elaborării strategiei în vederea dezvoltării durabile, și anume:



5.1 ACCESIBILITATE, INFRASTRUCTURĂ, MEDIU ȘI SITUAȚII DE URGENȚĂ

PUNCTE TARI

- Municipiul Alexandria este un nod de comunicație, făcând legătura cu capital țării, București și multe orașe din zona sudică;
- Nodul Alexandria beneficiază de conectivitate primară la rețeaua Core TEN-T prin intermediul coridorului rutier și feroviar București – Craiova – Lugoj – Timișoara (DN 6);
- pe teritoriul municipiului se întâlnesc 3 drumuri naționale (DN 6, DN 51, DN 52) și trei drumuri județene (DJ 504, DJ 601, DJ 506);
- este poziționat în sudul Câmpiei Române, pe malul drept al râului Vedea, la o distanță de 89 km de București, 122 km de Pitești și 140 km de Craiova;
- schimbarea în bine, vizibilă a aspectului pe care îl are municipiul Alexandria;
- existența liniei CF principală București – Roșiori Nord – Alexandria;
- mare parte din rețeaua stradală este modernizată și asfaltată;
- municipiul Alexandria are o bună accesibilitate și orientare datorită structurii rețelei stradale (străzi paralele și perpendiculare);
- existența unei variante ocolitoare nou realizata la intrarea in municipiu pe E 70;
- existența unui sistem de semaforizare modern;
- existența unui sistem de management al traficului în Municipiul Alexandria, care asigură fluidizarea traficului rutier, eliminarea congestionării traficului în principalele 16 intersecții, modernizarea sistemului de control al traficului, creșterea gradului de siguranță în trafic a cetățenilor și asigurarea funcționării continue a sistemului de semaforizare;
- existența a 16 automate de trafic instalate în principalele intersecții în unități metalice și semafoare de tip LED;
- autoreglarea timpilor de semaforizare prin măsurători de trafic în timp real;
- reducerea duratei de parcurs a distanțelor pe principalele axe urbane;
- reducerea poluării prin scurtarea timpilor de așteptare la semafor;
- detectarea și soluționarea rapidă a erorilor sistemului de semaforizare;
- evitarea accidentelor la trecerile de pietoni prin montarea dispozitivelor optice în intersecții;
- rețeaua de alimentare cu apă potabilă acoperă suprafața administrată și a beneficiat de lucrări de reabilitare a instalațiilor de la puturile de captare a apei: FCA Orbeasca, FCA Lăceni, FCA Peretu și FCA Plosca, a posturilor de transformare, a conductelor dintre puțurile de apă, a conductelor de aducțiune apă, a stațiilor hidrofor (grup pompare apă și tablouri electrice), a rețelelor de apă potabilă, distribuție inclusiv refacerea legăturilor bransamentelor utilizatorilor, au fost realizate extinderi ale rețelei de apă potabilă;
- sistemul de canalizare, prin dimensiune, acoperă zona administrate de municipiu și a beneficiat de lucrări de reabilitare și extindere, inclusion reabilitarea stațiilor de pompare ape uzate;
- stația de epurare se află în process de reabilitare și modernizare;
- serviciul de salubritatea asigură ridicarea zilnică a deșeurilor menajere cu autocompactoare, curățarea zilnică a platformelor de pre colectare a deșeurilor, spălarea săptămânală a platformelor de pre colectare a deșeurilor, dispune de personal calificat, deține o platformă de colectare a DEEE-urilor deschisă permanent, organizează periodic campanii de conștientizare a populației și colectarea DEEE-urilor, sunt amplasați stradal clopoți pentru colectare selectivă;
- existența Strategiei locale privind dezvoltarea și funcționarea pe termen mediu și lung a serviciului de salubritate a municipiului Alexandria pentru perioada 2015 – 2020;
- rețeaua de iluminat public - modernizarea sistemului de iluminat public în zona pietonală a

municipiului, Str. Libertății, realizarea sistemului de iluminat public subteran în zona UM Alexandria, modernizarea iluminatului public din parcurile de la Casa de Cultură și Prefectură prin introducerea cablurilor în subteran, modernizarea rețelei de iluminat public prin înlocuirea lămpilor existente cu unele economice, iluminarea exterioară a clădirilor instituțiilor publice și a monumentelor, extinderea rețelei de iluminat public în scopul creșterii siguranței și confortului cetățenilor, înlocuirea corpurilor uzate cu unele eficiente energetic care să aducă economii la bugetul local și să contribuie în același timp la protejarea mediului, extinderea rețelei de iluminat public stradal pe Șoseaua Turnu Magurele, Mircea cel Bătrân, Dunării, Mesteșugarilor, Dr. Stanca, 1 Decembrie, Frații Golești, Tudor Vladimirescu, Victoriei, Ghica, Cuza Vodă, București, Dr. Stanca, Ion Creangă, Zona Bloc 400, Zona Bloc L11, Zona Bloc M4, Av. Alexandru Colfescu, Constantin Brancoveanu, înlocuirea corpurilor de iluminat existente, uzate moral și fizic pe tronsoanele: Dunării / Dr. Stanca - 1 Decembrie, Dunării / Frații Golești – Mesteșugarilor, Dunării / București – Frații Golești, Dunării / 1 Decembrie - Tudor Vladimirescu, Dunării / Tudor Vladimirescu – București, București / Victoriei - iesire București, București / Ghica – Victoriei, București / Dunării - Cuza Vodă, București / Cuza Vodă – Ghica, realizarea infrastructurii pentru fibra optică subterană pe tronsonul Dunării – Strada București pentru rețeaua de comunicații utilizată de sistemul de management al traficului și televiziune cu circuit închis, realizarea sistemului de telemanagement al iluminatului public stradal - implementarea unui sistem avansat de telegestiune pentru controlul, monitorizarea și măsurarea stării de funcționare a rețelei de iluminat public, montarea a 337 dispozitive de control individual al punctului luminos care alimentează, măsoară energia consumată și comandă balastul electronic al aparatului de iluminat stradal, montarea a 3 dispozitive de control zonal pentru centralizarea informațiilor amplasate pe străzile Dunării și București (dispozitivul central de control alcătuit dintr-o unitate de bază și un soft dedicat sistemului de management al iluminatului -Owlet Nightshift, de tip wireless), reducerea costurilor de întreținere și mentenanță ale iluminatului stradal prin automatizarea și monitorizarea iluminatului public, posibilitatea de a realiza rapoarte și prognoze referitoare la starea iluminatului public;

- existența serviciului public de transport în comun;
- existența planului județean de gestionare a deșeurilor și a planului local de acțiune pentru mediu;
- existența stației de monitorizare a calității aerului și a panoului de monitorizare a parametrilor de calitate ai aerului;
- existența a 28 ha de teren forestier – Pădurea Vedea – în intravilanul municipiului;
- existența râului Vedea care traversează municipiul, a digului de protecție și al barajul aferent;
- existența locurilor de joacă pentru copii dotate cu echipamente diverse;
- existența suprafeței totale de spațiu verde de 920.408,65 m², din care parcurilor publice sunt în suprafață de 307.061 m².
- calitatea mediului bună;
- existența unei zone pietonale în centrul municipiului Alexandria, amenajată cu toate dotările necesare;
- premierea persoanelor fizice și juridice care întrețin și dezvoltă spații verzi;
- serviciul de situații de urgență are personal suficient și bine pregătit încadrat pe ture de serviciu de 24 / 72 ore;
- dispune de o bază de pregătire amenajată și dotată corespunzător;
- cooperare foarte bună cu instituțiile implicate în gestionarea situațiilor de urgență la nivelul

municipiului;

- dispecerat unic de semnalare a problemelor cetățenilor 0247/986.

PUNCTE SLABE

- spații de parcare insuficiente;
- deteriorarea drumului de acces din Șos. Turnu Măgurele care face legătura cu comuna Poroschia (către RAR);
- desfășurarea în mod greoi și cu riscuri mari de accidente pe DN 6 / E 70 Alexandria – București datorită faptului că are câte o singură bandă pe sens, este tranzitat atât de autoturisme, cât și de numeroare mașini de tonaj, transport marfă, căruțe (este a doua cale rutieră ca nivel de aglomerație din țară, după DN 1, ceea ce ar impune promovarea realizării unei autostrăzi);
- creșterea traficului rutier și implicit a cantității de noxe emise în atmosferă cu impact negativ asupra calității mediului urban a zgomotului și a vibrațiilor;
- creșterea cantităților de pulberi în suspensie;
- există probleme legate de neplata apei potabile de către unii cetățeni și imposibilitatea sistării distribuției de apă;
- instalațiile interioare de la blocurile de locuințe nu sunt întreținute corespunzător (pierderi mari în subsoluri);
- instalații parțial degradate din cauza vechimii conductelor apă – canal;
- actuala rețea de canalizare este subdimensionată, fiind probleme pe Str. București și în zona Autogară unde, în condiții de precipitații abundente, zona se inundă;
- capacitatea sistemului de transport în comun și starea tehnică a infrastructurii îngreunează deplasările velo, pietonale și auto;
- lipsa pistelor pentru bicicliști pe arterele principale (există doar în Parcul Vedeia);
- riscul poluării pânzei freatice prin pierderi din rețeaua de canalizare;
- gestionarea deficitară a apelor pluviale;
- lipsa educației privind colectarea selectivă și mentalitatea superficială a locuitorilor;
- colectarea selecționată a deșeurilor deficitară, în vederea reciclării, refolosirii, recuperării și valorificării lor;
- lipsa educației în scopul protejării mediului a populației;
- lipsa perdelelor de protecție în jurul municipiului;
- vegetația forestieră - stejar, plop – ajunsă în faza de uscare;
- gestionarea necorespunzătoare și neconformă a deșeurilor din construcții și demolări și depozitarea acestora în locuri neamenajate;
- devastarea mobilierului stradal (coșuri de gunoi, pubele, clopoți etc.);
- depozitarea necorespunzătoare a dejecțiilor animale;
- insuficiența spațiului verde pe cap de locuitor (minim 26 m²/cap de locuitor);
- costuri ridicate ale iluminatului public;
- insuficiența locurilor de parcare, mai ales în zonele instituțiilor publice, pe timpul programului;
- lipsa sensurilor giratorii în intersecțiile nemodernizate;
- centura de sud este într-o stare avansată de degradare (drum de legătură între DN 52 Alexandria – Turnu Măgurele și DN 51 Alexandria – Zimnicea – 5,7 km);
- inexistența unui sistem informativ unitar privind rețelele subterane de utilități;
- necesitatea modernizării centrului pietonal;
- dotarea insuficientă cu autospeciale pentru gestionarea situațiilor de urgență produse pe

teritoriul municipiului Alexandru;

- lipsa unei autospeciale de lucru la înălțime necesare stingerii incendiilor la locuințele din clădirile înalte și salvarea persoanelor din acestea;
- lipsa utilajelor grele – buldoexcavator, platformă cu macara – pentru gestionarea situațiilor de urgență produse cutremure sau accident major de circulație;
- lipsa unor programe naționale de instruire în caz de cutremur în rândul populației;
- lipsa unor programe naționale de instruire de prim-ajutor în rândul populației;
- lipsa dotării corespunzătoare conform prevederilor legale a adăposturilor de protecție civilă amenajate la nivel local;
- mijloacele de intervenție – autospecialele de stins incendiile – au în proporție de 60% termenul de folosință expirat.

OPORTUNITĂȚI

- reabilitarea și modernizarea tuturor căilor de acces în municipiul Alexandria;
- îmbunătățirea mobilității urbane a pasagerilor, mărfurilor, traficului nemotorizat de pietoni și bicicliști;
- reconfigurare trafic rutier și pietonal prin introducerea circulației rutiere în subteran în zona centrală;
- construirea variantei ocolitoare a municipiului Alexandria și construire pod peste râul Vedea între DJ 504 și DN 51;
- decongestionarea traficului și amenajarea de spații de parcare;
- dezvoltarea transportului urban axat pe următoarele direcții: Alexandria – un oraș verde, fără poluare, cu mobilitate crescută pietonală, velo și accesibilitate ridicată a tuturor zonelor urbane, în zona central accentual să fie pus pe mobilitate pietonală și velo, cu asigurarea conexiunilor între principalele obiective publice și spațiile verzi, reducerea emisiilor de CO₂;
- creșterea siguranței urbane prin desfășurarea unor acțiuni dedicate îmbunătățirii siguranței rutiere bazate pe analiza problemelor și pe factorii de risc din zonele urbane afectate;
- implementarea unor sisteme de transport inteligente pentru toate modurile de transport și servicii de mobilitate atât pentru călători, cât și pentru transportul de marfă;
- elaborarea unei strategii de dezvoltare a transportului public urban în municipiul Alexandria;
- implementarea unor proiecte care să vizeze reabilitarea, extinderea și modernizarea rețelelor de alimentare cu apă potabilă și a asistemului de canalizare a apelor menajere, realizarea unui sistem separate de colectare a apelor pluviale;
- desfășurarea unor campanii de conștientizare a populației privind colectarea selectivă a deșeurilor, protejarea mediului și dezvoltarea durabilă, continuarea proiectului pentru zona de case „sacul galben”;
- amenajarea unor platforme îngropate în zona centrală și desființarea celor existente;
- extinderea și modernizarea infrastructurii de mediu
- îmbunătățirea sistemului de colectare și transport a deșeurilor, reducerea cantităților de deșeuri biodegradabile depozitate;
- valorificarea potențialului util din deșeurile municipale;
- eliminarea deșeurilor în conformitate cu legislația în vigoare în scopul protejării sănătății populației și a mediului
- crearea unui sistem de colectare, tratare și valorificare a deșeurilor din construcții și demolări;
- colectarea și valorificarea vehiculelor scoase din uz;

- realizarea unui sistem regional de management al deșeurilor;
- creșterea suprafeței de spațiu verde pe cap de locuitor, plantarea de arbori de talie mare și refacerea mediului natural;
- modernizarea totală a rețelei de iluminat public, amplasarea panourilor fotovoltaice la unitățile de învățământ și de cultură, promovarea unui sistem eficient de energie a unor surse alternative și a ideii de consum rațional, folosirea surselor alternative;
- implicarea populației în proiecte de voluntariat în ceea ce privește inițierea unor proiecte pe mediu;
- protejarea și întreținerea spațiilor verzi existente și amenajarea locurilor deschise pentru a deveni spații verzi;
- construirea unui incinerator pentru deșeurile menajere;
- construirea unui crematoriu pentru animale;
- centre de colectare maculatură;
- accesarea programelor de finanțare în vederea dezvoltării utilităților publice și protejării mediului înconjurător;
- crearea unei politici ecologice intensive pentru stoparea poluării;
- depistarea terenurilor care pot fi valorificate și amenajate ca zone verzi;
- reabilitarea Pădurii Vedea prin: plantări de copaci mari cu balot, dar și puieți forestieri - stejar roșu, salcie plângătoare, platan, cireș japonez, pin strob, tei argintiu, corcoduș ornamental, pin negru, chiparos de baltă, liliac, sălcioara și alte câteva specii decorative, plantări de gazon cu trifoi în toată pădurea și instalarea unui sistem de irigații subteran, piste pentru biciclete, pista popice, teren de tenis - sau teren multifuncțional cu covor de iarbă sintetică sau paviment de cauciuc, loc de joacă pentru copii, foisor din lemn pentru practicarea activităților didactice în are liber etc.;
- reabilitarea digului și transformarea lui în zonă de promenadă, amenajarea lacului de agrement Vedea;
- educație ecologică și conștientizarea populației asupra necesității spațiilor verzi;
- monitorizarea video a parcurilor și sancționarea celor care aduc prejudicii spațiilor verzi;
- încurajarea întreținerii și densității „verdelui particular” (curți, incinte etc.);
- controlul strict al tuturor arborilor urbani și sancționarea celor care afectează acest patrimoniu;
- realizarea de perdele de protecție pe direcțiile vânturilor dominante;
- achiziționarea de echipamente și mijloace de intervenție necesare asigurării protecției populației și bunurilor acestora în caz de producere a unei situații de urgență;
- achiziționarea de echipamente necesare înștiințării, avertizării și alarmării populației în cazul producerii unor situații de urgență, conflict armat și dotarea posturilor de protecție civilă;
- tendința de deșertificare a zonei de sud a țării unde se află și Alexandria.

AMENINȚĂRI

- lipsa resurselor financiare necesare pentru modernizarea sistemului de transport la nivel municipal, județean, regional și național;
- instabilitatea politică, legislativă și financiară;
- scăderea populației de la an la an, menținerea unui spor natural negativ și migrarea forței de muncă tinere;
- insuficiența resurselor financiare pentru îndeplinirea obiectivelor de investiții specific fiecărui serviciu public;

- scăderea veniturilor populației;
- creșterea șomajului în zonă;
- creșterea tarifelor la utilități;
- dificultate în suportarea plății serviciilor de utilități;
- dezinteresul față de „sănătatea” mediului înconjurător;
- lipsa unei educații corespunzătoare în domeniul colectării deșurilor
- diferențele mari de temperatură între vară și iarnă conduc la cicluri repetate de dilatare / contractie și duc la deteriorarea mai rapidă a covorului asfaltic, impunându-se astfel folosirea de materiale antiderapante;
- schimbările climatice afectează atât calitatea vieții, cât și durabilitatea în timp a lucrărilor și calitatea mediului;
- dezastre naturale și ecologice;
- riscul uscării pădurii și afectarea mediului natural ca urmare a dispariției unor specii forestiere;
- mentalitatea de indiferență față de protecția mediului.

5.2 POPULAȚIE - RESURSE ȘI CAPITAL UMAN, SIGURANȚĂ PUBLICĂ

PUNCTE TARI

- 33% din populația județului trăiește în mediul urban, iar 37 % din totalul populației urbane trăiește în municipiul Alexandria;
- numărul locuitorilor municipiului Alexandria permite realizarea de investiții cu impact ridicat la nivel de individ;
- populația activă (între 15 - 64 ani) reprezintă 75% din totalul populației municipiului Alexandria;
- nu s-au înregistrat modificări majore față de media pe țară în ceea ce privește sporul natural;
- resurse umane calificate în domeniile în care s-ar putea identifica oportunități economice;
- scăderea numărului de șomeri înregistrați în perioada 2013 – 2015 cu a fost de 35%;
- ospitalitatea tradițională recunoscută a locuitorilor;
- existența unor exemple de succes a unor cetățeni cu inițiativă;
- existența structurilor de învățământ care asigură instruirea populației pe toate nivelurile, inclusiv structuri de formare, formare continuă și reconversie;
- populația încă mai păstrează datinile, obiceiurile și sărbătorile specifice zonei pe care le transmite și tinerei generații;
- orientarea activității către cerințele pieței prin implementarea programelor de ocupare a forței de muncă;
- sprijinirea persoanelor aflate în căutarea unui loc de muncă prin acordarea serviciilor specializate pe care A.J.O.F.M. le oferă în vederea dobândirii statutului de persoană ocupată;
- colaborare bună între instituțiile cu atribuții în domeniul ordinii publice, schimburile permanente de date și informații între instituții;
- monitorizarea traficului și a locurilor publice de interes operativ;
- intervenția operativă la necesitățile cetățenilor prin sistemul 112;
- derularea de campanii preventive în rândul cetățenilor;
- mediatizarea cazurilor care afectează ordinea și siguranța publică.

PUNCTE SLABE

- migrarea populației active și, în special, a populației tinere;
- scăderea natalității;
- scăderea numărului de căsătorii și creșterea vârstei la care se întâmplă acest eveniment;
- persoane neocupate și neînregistrate în evidența A.J.O.F.M.;
- capacitatea financiară relativ scăzută a locuitorilor;
- resurse financiare limitate privind susținerea persoanelor fără venituri;
- lipsa unei piețe a muncii diversificate și dinamice;
- număr scăzut de resurse umane incluse în programe;
- inexistența unei concurențe reale între ofertanții de formare;
- nivelul scăzut al investițiilor în resurse umane la nivel de IMM;
- deficitul de forță de muncă calificată;
- corelarea deficitară a cererii și ofertei pe piața muncii;
- necorelarea sistemului educațional cu necesitățile concrete ale dezvoltării economice;
- migrarea și emigrarea forței calificate de muncă, ceea ce are ca efect imediat creșterea mediei de vârstă a forței de muncă cu calificare;
- vecinătatea capitalei București;
- personal insuficient în serviciile de specialitate, mai ales pentru deplasările în teren;
- insuficiența locuințelor destinate tinerilor specialiști (medici, profesori etc)
- insuficiență privind încadrarea structurilor de ordin publică și intervenție;
- insuficiența dotării cu mijloace auto și carburant;
- frecvența ridicată a infracționalității de furt (furturi de subzistență);
- insuficiența locurilor de muncă;
- ocupația tinerilor este caracterizată de nesiguranță, marginalizare și lipsă de diversitate;
- lipsa unui poligon de tragere pentru antrenamente destinat structurilor de ordine publică.

OPORTUNITĂȚI

- posibilitatea accesării unor programe de finanțare pentru reconversie profesională și crearea de noi locuri de muncă pentru șomerii;
- construirea de locuințe pentru tineri / specialiști;
- organizarea de cursuri de formare și reconversie profesională în regiune, adaptate pieței muncii
- programe pentru dezvoltarea ONG –urilor care ar da posibilitatea atragerii de fonduri;
- existența strategiei naționale antisărăcie;
- programe guvernamentale de subvenționare a angajării absolvenților de învățământ de orice tip;
- programe europene de dezvoltare a resurselor umane;
- introducerea unor programe sociale pentru stimularea natalității la nivel național (acordarea de locuințe sociale, alocații pentru creșterea copilului);
- cursuri de pregătire pentru viitorii părinți;
- programe speciale pentru înregistrarea persoanelor în evidențe statistice pentru prevenirea înregistrării tardive a nașterilor procurare documente proprietate, obținere certificate stare civilă;
- dezvoltarea sectoarelor de învățământ superior specializate pe necesitățile regionale și locale;
- implementarea unor proiecte care vizează dezvoltarea învățământului profesional și tehnic – crearea unor școli de arte și meserii pilot;
- apariția agențiilor de munca temporară;
- corelarea cererii cu oferta pe piața muncii prin crearea unor baze de date actualizabile în timp

real;

- formularea unei legislații care să contracareze emigrarea;
- necesitatea asigurării locuințelor și acordarea de facilități tinerilor / specialiștilor;
- creșterea nivelului de educație și de pregătire profesională a capitalului uman;
- susținerea financiară a dezvoltării și modernizării bazei materiale și a infrastructurii instituțiilor din învățământul preuniversitar;
- dezvoltarea resurselor umane în sistemul de educație;
- crearea unui cadru propice pentru coordonarea eforturilor comune și satisfacerea intereselor părților implicate (administrația locală, unitățile de învățământ, mediul de afaceri și societatea civilă);
- promovarea culturii antreprenoriale;
- crearea unor programe pentru atragerea și reținerea forței de muncă înalt calificată pe plan local și creșterea atractivității municipiului Alexandria pe piața muncii;
- diversificarea serviciilor de consiliere și formare în vederea creșterea capabilității acestora de a furniza servicii de calitate;
- facilitarea accesului tinerilor pe piața muncii;
- dezvoltarea unei piețe de muncă cuprinzătoare, flexibilă și modernă;
- promovarea (re)inserției pe piața muncii a persoanelor inactive;
- facilitarea accesului la educație și pe piața muncii a grupurilor vulnerabile;
- implicarea instituțiilor / organizațiilor în combaterea cauzelor fenomenelor de delicvență prin programe specifice;
- identificarea unui spațiu adecvat pentru poliția municipiului Alexandria;
- extinderea rețelei de supraveghere video, a traficului și a spațiilor publice de interes cu înființarea unei stații de lucru și la poliția municipală și amplasarea unor camere de luat vederi în diferite zone;
- înființarea unui poligon;
- construirea unui adăpost pentru câinii fără stăpân sau concesionarea serviciului.

AMENINȚĂRI

- migrația internă și externă a populației;
- creșterea gradului de îmbătrânire a populației;
- reducerea populației active;
- scăderea numărului persoanelor calificate prin ieșirea acestora din viața activă;
- amplificarea pregătirii teoretice a forței de muncă în detrimentul aspectelor aplicative;
- corelarea redusă a cererii și ofertei de specializări profesionale, lipsa dialogului între actorii pieței muncii;
- continuarea migrării persoanelor înalt calificate;
- valorificarea principiului de liberă circulație a persoanelor după aderearea României la Uniunea Europeană;
- creșterea numărului persoanelor defavorizate;
- risc de creștere a șomajului prin restructurarea și re tehnologizarea unor societăți comerciale;
- concurența capitalei București;
- nivelul scăzut al salariilor se regăsește în migrarea forței de muncă;
- balanță demografică negativă;
- specializarea redusă a personalului din unele sectoare industriale, coroborată cu lipsa unor

programe reale de reconversie, conduc la scăderea atractivității zonelor respective pentru investitori;

- angajarea „la negru” a personalului;
- creșterea ratei de incidente a persoanelor consumatoare de alcool și droguri;
- proliferarea fenomenului delicvenței;
- înmulțirea cazurilor de recidivări;
- deconspirarea activităților desfășurate cauzate de amplasarea sediului poliției municipale;
- dinamica procesului de restructurare care depășește capacitatea sistemului administrativ local de sprijinire și reorientare a persoanelor aflate în nevoie;
- scăderea interesului cetățenilor pentru civism.

5.3 ECONOMIE

PUNCTE TARI

- accesibilitate bună;
- existența unui nucleu industrial cu tradiție;
- existența resurselor locale;
- apropierea de porturile fluviale Zimnicea și Turnu Magurele;
- traversarea municipiului de E70 (București – Craiova - Timisoara) – modernizat;
- existența transportului feroviar;
- orientarea învățământului superior către specializări solicitate de mediul de afaceri din zona – biotehnologii;
- apropierea graniței cu Bulgaria și dezvoltarea parteneriatelor transfrontaliere;
- existența tehnologiei avansate – producții bune și constante, mecanizare performantă;;
- respectarea normelor sanitar-veteriare în ceea ce privește salubritatea produselor de origine animală și non animală;
- asigurarea condițiilor de bunăstare la animale și păsări în ferme și gospodării particulare;
- realizarea de investiții în sectorul de morărit și panificație – depozite de cereale;
- zonă cu calități pedo-climatice deosebite pretabilă pentru: cultura cerealelor, cultura legumelor, -cultura plantelor tehnice și medicinale, pomicultură.
- existența unor asociații de agricultori și a tradiției;
- existența unor procesatori în agricultură;
- subvenții primite de la A.P.I.A.;
- existența spațiilor de depozitare a produselor;
- existența unui liceu cu profil agricol pe raza municipiului Alexandria;
- existența universității cu profil pentru agricultură;
- prezența unor monumente cu valoare arhitecturală ridicată: Catedrala Sf. Alexandru 1869 – 1898, Biserica Sf. Apostoli 1846;
- existența complexului sportiv și de agrement Vedea;
- existența bălților pentru pescuit sportiv și agrement;
- existența muzeului de istorie;
- dezvoltarea unui turism de afaceri și de tranzit.

PUNCTE SLABE

- lipsa unei politici regionale/ locale pentru dezvoltarea industriei;
- lipsa infrastructurii adecvate în zonele cu potențial industrial: utilități, drumuri etc;

- inconstanța piații muncii;
- lipsa unor sisteme de irigații;
- lipsa evidenței electronice informatizate la registrul agricol;
- lipsa cadastrului unitar la nivel de țară și punerea în acord a acestuia cu normele europene;
- lipsă personal în cadrul instituțiilor cu atribuții în domeniul agricol;
- inexistența unei burse a produselor agricole;
- lipsa fortei de muncă calificată pentru agricultură;
- încă practicarea unei agriculturi de subzistență;
- programele de calificare existente sunt inadecvate și ineficiente;
- hotelurile și restaurantele din oraș nu au un nivel corespunzător cerințelor;
- lipsa comunicării între factorii interesați (unități de învățământ - producători);
- lipsa parteneriatului între producători și valorificatori;
- lipsa asociațiilor profesionale ale producătorilor locali;
- ponderea scăzută a investițiilor cu capital străin;
- cooptarea cu greu a mediului de afaceri în implicarea în ceea ce privește elaborarea unor documente strategice și parteneriate;
- lipsa valorificării potențialului de agrement;
- forme de relief neofertante turistic;
- lipsa obiectivelor de larg interes;
- resurse financiare, investiții autohtone și străine insuficiente pentru dezvoltarea spațiilor de cazare și atragerea turiștilor, promovare;
- personal insuficient și/sau slab calificat la structurile de cazare și alimentație publică;
- conectarea slabă la agențiile de turism, tour-operatori;
- lipsa unei pagini web de promovare a turismului în zona Alexandria, dar și a tuturor resurselor și posibilităților existente;
- lipsa unui punct de informare turistică (ghid turistic, pliante, broșuri, panouri publicitate);
- inexistența spațiilor de cazare integrate obiectivelor sportive care să permită organizarea de competiții naționale etc.
- lipsa semnalizării corespunzătoare a obiectivelor turistice.

OPORTUNITĂȚI

- valorificarea resurselor naturale existente;
- crearea infrastructurii necesare dezvoltării activităților economice;
- diversificarea activităților economice;
- programe guvernamentale și europene de stimulare a dezvoltării întreprinderilor;
- atragerea investitorilor prin facilități locale;
- implicarea actorilor locali din domeniile socio - economice în rezolvarea problemelor comunității;
- consolidarea și dezvoltarea sectorului productiv;
- constituirea unui mediu favorabil dezvoltării întreprinderilor;
- creșterea capacității de dezvoltare și stimularea cooperării între administrația locală și mediul de afaceri;
- diversificarea economiei în vederea acoperirii sectoarelor absente sau deficitare în mediul de afaceri local;
- promovarea potențialului turistic local, astfel încât Alexandria să devină o destinație atractivă

pentru turism și afaceri;

- dezvoltarea și promovarea unui punct de informare turistică;
- accesarea fondurilor europene privind dezvoltarea și promovarea turismului atât de administrația locală, cât și de IMM-uri;
- asigurarea condițiilor pentru atragerea și susținerea investitorilor români și străini cu un real potențial economic (mediu economic stabil, acces la piața și competiție liberă, sisteme de taxare coerente și transparente);
- dezvoltarea parteneriatelor public – private;
- dezvoltarea și modernizarea infrastructurii de turism și agrement - spații cazare, alimentație publică, zone agrement;
- accesarea fondurilor europene într-o măsură accelerată;
- implicarea autorității locale în ceea ce privește învățământul cu profil agricol în liceele din Alexandria;
- atragerea investitorilor prin facilități locale;
- implicarea actorilor locali din domeniile socio - economice în rezolvarea problemelor comunității;
- reconversia în diferite specialități ale agriculturii;
- atragerea de fonduri europene pentru modernizarea și reabilitarea infrastructurii;
- susținerea într-o formă continuă a întâlnirilor / dezbaterilor / analizelor profesioniștilor din domeniul agricol;
- amenajarea Aventura Park;
- amenajarea Complexului Sportiv Integrat de Agrement și Relaxare – Vedea (sala polivalentă, stadion, strand, pădurea Vedea, râul Vedea);
- restaurarea și valorificarea patrimoniului cultural și istoric;
- dezvoltarea și calificarea resurselor umane din sectorul turistic;
- dezvoltarea resurselor turistice naturale în contextul dezvoltării durabile;
- creșterea calității serviciilor turistice și asigurarea competitivității acestora;
- definirea unui brand turistic local;
- introducerea bălților în circuitul național și internațional de concursuri de pescuit sportiv.

AMENINȚĂRI

- migrarea personalului specializat;
- reducerea ponderii populației active și îmbătrânirea acesteia;
- instabilitatea legislativă ceea ce duce la o previzionare deficitară a bugetului de venituri și cheltuieli;
- cadrul legislativ insuficient pentru sprijinul IMM - urilor la debut;
- oferte de creditare greu accesibile (garanții și dobânzi mari);
- riscul creșterii șomajului;
- lipsa unui act unic de control;
- proces birocratic complicat;
- acutizarea problemelor sociale;
- prețuri mici la produsele agricole și zootehnice;
- concurență neloială pe piața produselor agricole și piscicole;
- subvenții discriminatorii între pomicultură și cultura mare;
- lipsa unei politici de control privind evaziunea fiscală în sfera produselor agricole;

- reducerea ponderii populației active și îmbătrânirea acesteia;
- instabilitatea legislativă;
- sistemul de asigurări este lipsit de coerență și credibilitate;
- reacția redusă a mediului local la schimbările și provocările zilelor noastre, conducând la scăderea competitivității în favoarea altor orașe / regiuni considerate mai interesante de către turiști și investitorii în turism.

5.4 SĂNĂTATE ȘI ASISTENȚĂ SOCIALĂ

PUNCTE TARI

- existența unei infrastructuri sanitare de stat și private;
- existența la nivelul municipiului a cadrelor medicale specializate;
- rețele viabile de cabinete medicale multifuncționale de medicină de familie și un ambulatoriu;
- spitalul județean a fost reabilitat;
- existența unui centru de profilaxie orodentară pentru copii;
- existența unei rețele de farmacii și buna lor funcționare;
- apropierea de București - centrele medicale, spitale de stat și private;
- existența programelor naționale de prevenție
- existența alternativelor private
- existența unui serviciu social la nivelul municipiului Alexandria (cantină socială, asistență la domiciliu a persoanelor vârstnice, creșe și grădinițe finanțate parțial din bugetul local, centru de zi pentru copii, adăpost pentru persoane aflate temporar în dificultate etc);
- experiența personalului din cadrul serviciului social din primărie;
- existența instituțiilor de protecție socială la nivelul municipiului;
- disponibilitatea persoanelor vârstnice pentru voluntariat;
- existența unui club al pensionarilor activ;
- existența unui fond de ajutorarea a familiilor cu situații deosebite la dispoziția Consiliului Local
- existența ONG urilor are desășoară activități în domeniul social.

PUNCTE SLABE

- lipsa unui ambulatoriu de specialitate;
- personal insuficient în structurile medicale (asistente medicale, infirmiere, medici);
- lipsa unui sistem informatizat privind evidența pacienților;
- lipsa unor specialiști în boli de nutriție și a unei secții specializate, psihologie;
- dotarea incompletă a dispensarelor umane;
- migrarea personalului medical calificat către mediul privat și străinătate;
- centru de transfuzii învechit: lipsa circuitelor de lucru, lipsa spațiilor pentru desfășurarea activităților, lipsa dotărilor- cele existente sunt depășite fizic și moral.
- insuficiența resurselor umane și financiare pe asistență socială;
- baza materială a asistenței sociale nemodernizată;
- lipsa de calificare continuă a personalului;
- inexistența actelor normative privind integrarea în societate a persoanelor asistate social după împlinirea vârstei de 18 ani;
- quantum insuficient și incorect pentru acordarea alocațiilor pentru copii;
- lipsa investițiilor în clădirile centrelor de asistență socială, spații special amenajate;
- retribuiția necorespunzătoare a personalului din sănătate și asistență socială;

- lipsa unui cămin pentru persoane vârstnice;
- lipsa unor proiecte în domeniul social cu finanțare europeană;
- legislație lacunară și restrictivă privind asistența socială și apariția unor categorii intermediare care nu pot beneficia de asistență socială;
- lipsa unei piețe a muncii pentru persoanele cu dizabilități;
- lipsa colaborării între sectorul privat și cel public în domeniul asistenței sociale;
- gradul de sărăcie ridicat.

OPORTUNITĂȚI

- modernizarea compartimentului C S.J.U.A. cu avansarea a două etaje: unul pentru dezvoltarea blocului operator, chirurgie laparoscopică și explorări endoscopice și unul pentru ATI și mutarea secției oncologice în spital;
- construirea unui nou corp pentru neonatologie în vederea separării totale a gravidei și nou-născutului de circuitele clasice din S.J.U.A.;
- modernizarea și reabilitarea clădirii secției de boli infecțioase și mutarea secției dermatovenerice;
- construirea unui centru județean de transfuzie sangvină în cadrul S.J.V.A., întrucât cel existent nu corespunde;
- înființarea unui centru de îngrijire persoane în vârstă, care să cuprindă o structură de îngrijiri paliative;
- modernizarea accesului la unitatea de primire urgențe din cadrul S.J.U.A., astfel încât autosanitarele să aibă prioritate de trecere;
- înființarea de locuri de muncă pentru absolvenții de școli postliceale sanitare;
- mărirea spațiului pentru școlarizarea elevilor din învățământul postliceal sanitar;
- implicarea în mai mare măsură a specialiștilor din domeniul sanitar în activitățile învățământului postliceal sanitar;
- dotarea CMI ale medicilor de familie cu: analizatoare, ecografe, electrocardiografe, facilitând creșterea aderabilității la servicii medicale a majorității populației;
- reabilitarea secției de neurologie pentru asigurarea unor soluții moderne absolut necesare pentru bolnavii neurologici;
- dezvoltarea rețelelor de voluntariat;
- dotarea cu ambulanțe noi;
- creșterea aderabilității la S.J.U.A. în special la investigațiile și diagnosticele complexe (prea mulți pacienți sunt transportați la București);
- modificarea căii de acces la S.A.J., astfel încât să ajungă la S.J.U.A.;
- educație preventivă în școli (boli cu transmitere sexuală etc.);
- deblocarea angajărilor în sistemul bugetar – atragerea de specialiști;
- locuințe pentru medici;
- organizarea serviciului de prosectura;
- crearea de servicii sociale pentru prevenirea intrării în dificultate a familiilor;
- accesarea de proiecte cu finanțare europeană în domeniul social: înființarea unor cămine sociale pentru persoane vârstnice (100 locuri), formare profesională pentru personal / schimb de experiență, formare profesională pentru persoane cu dizabilități, campanii de informare a populației;
- atragerea fondurilor pentru modernizarea investițiilor existente (cantină socială, creșe, centru de

zi pentru copii cu dizabilități, adăpost temporar pentru persoanele aflate în dificultate, centru de zi Sf. Teodor pentru persoanele cu Sindrom Down) etc;

- înființarea unui depozit pentru alimentele provenite din U.E.;
- înființarea unui centru de ambulanță pentru persoanele care nu beneficiază de asistență socială;
- înființare centru de activități și formare profesională pentru persoanele cu dizabilități;
- descentralizarea serviciilor sociale;
- încheierea de parteneriate cu sectorul privat;
- susținerea funcționării consiliului comunitar consultativ al persoanelor varstnice;
- dezvoltarea serviciilor de planing familial și extinderea lor în cadrul școlilor și liceelor, campanii de planning în rândul populației de etnie romă;
- existența fondurilor europene pe domeniul asistenței sociale;
- interesul consiliului local în vederea dezvoltării serviciilor sociale destinate copiilor și adulților aflați în dificultate;
- preluarea unor exemple de bună-practică în domeniul asistenței sociale;
- educație preventivă în școli (boli cu transmitere sexuală etc.);
- crearea unor programe de susținere și reintegrare a unor persoane aflate la pragul critic – 50 și care nu dispun de venituri;
- crearea unui sistem de servicii sociale individualizate, centrate pe nevoile populației aflate în dificultate și crearea unei hărți a problemelor sociale;
- dezvoltarea comunicării inter – instituționale și cu structurile societății civile. Extinderea parteneriatului social – instituții, ONG –uri, cetățeni, la nivel local, județean și central, în plan intern și internațional;
- crearea de programe pentru diminuarea dezechilibrelor sociale existente, limitarea sărăciei extreme, absorbția treptată a sărăciei persoanelor active și a celor ce și-au încheiat ciclul vieții active (pensionarii);
- implementarea unor programe pentru limitarea situațiilor de abuz și violență domestică;
- reducerea riscului de marginalizare socială prin identificarea evaluarea și acordarea sprijinului persoanelor aflate în dificultate;
- promovarea și respectarea interesului superior al copilului - prevenirea separării copilului de familie și reducerea instituționalizării;
- respectarea demnității copilului;
- primordialitatea responsabilității părinților cu privire la exercitarea drepturilor și îndeplinirea obligațiilor părintești;
- diversificarea serviciilor de tip familial;
- promovarea drepturilor copilului cu dizabilități, la educație, recuperare, reabilitare și integrare combaterea relelor tratamente în cadrul familiei (violența, abuzul, neglijarea);
- programe pentru protecția și reintegrarea socială a copiilor victime ale traficului de persoane;
- creșterea responsabilizării comunităților locale în domeniul promovării și respectării drepturilor copilului;
- implementarea de proiecte pentru prevenirea și combaterea acțiunilor și comportamentelor deviate ale copiilor;
- reintegrarea școlară și familială a copiilor care au săvârșit o faptă penală;
- programe pentru prevenirea și combaterea consumului de tutun, alcool și droguri, în rândul copiilor și tinerilor;
- prevenirea fenomenului „copiii străzii”;

- facilitarea accesului la toate formele de educație, în condiții nediscriminatorii – prevenirea abandonului școlar;
- acțiuni pentru angajarea în muncă a persoanelor cu handicap al căror potențial permite încadrarea;
- parteneriat pentru organizarea unor servicii de mediere pentru angajarea în muncă a persoanelor cu handicap, consilierea persoanei în cauză și a familiei acestuia, menținerea relației cu angajatorul, coordonarea și modelarea traseului profesional în funcție de posibilitățile fizice, psihice, sociale, relaționale pe care acesta le dezvoltă;
- dezvoltarea unor parteneriate cu ONG-uri, cu societatea civilă și alte componente prioritare, cum ar fi: școală, biserică, agenți economici, unități sanitare, poliție etc., în vederea reintegrării socio-profesionale a persoanelor cu handicap;
- sensibilizarea opiniei publice cu privire la drepturile persoanelor aflate în nevoi, în vederea îmbunătățirii atitudinii și percepției comunității.

AMENINȚĂRI

- subfinanțarea sistemului de sănătate publică;
- neconcordanță între legi și normele de aplicare;
- neidentificarea la timp a unor surse de finanțare pentru modernizarea și dotarea spitalului;
- costurile ridicate ale aparatului medical, lipsa fondurilor și birocrăția conduc la renunțarea actului de modernizare și dotare;
- reducerea fondurilor guvernamentale pentru anumite servicii sociale;
- creșterea numărului de probleme medicale ca urmare a sporirii grupului de vârstă înaintată;
- metode de profilaxie reduse;
- veniturile reduse ale personalului medical, care generează migrarea acestora;
- creșterea gradului de sărăcie;
- delincvența juvenilă, cerșetoria în rândul copiilor și adulților cu grave implicații la nivel social;
- rigiditatea unor funcționari;
- schimbări legislative dese și incoerente;
- sistemul de ajutor social nu încurajează reintegrarea activă;
- reducerea fondurilor guvernamentale pentru anumite servicii sociale;
- criza economică actuală;
- creșterea șomajului la nivel național și implicit la nivel municipal;
- creșterea numărului de șomeri neindemnizați;
- lipsa unor programe de la nivel național privind tinerii proveniți din instituții de protecție a copilului neintegrați socio-profesional și abandonul acestora după 18 ani, cu implicații grave la nivel socio-demografic și profesional;
- existența migrației în străinătate și dezbinarea familiilor generând probleme în rândul tinerilor;
- blocarea posurilor din sistemul public;
- tratarea cu prioritate a unor categorii sociale în detrimentul altor categorii.

5.5 EDUCAȚIE ȘI ACTIVITĂȚI SPORTIVE

PUNCTE TARI

- existența instituțiilor de învățământ de diverse grade (primar și secundar, liceal și postliceal, superior);
- personal didactic calificat și titular;

- perfecționarea cadrelor didactice prin proiecte POSDRU și accesarea unui număr mare de proiecte pe POSDRU și cercetare;
- metode de îmbunătățire a calității procesului de educație prin corelarea pregătirii resursei umane cu nevoile și interesele elevilor;
- frecventarea numeroaselor activități extrașcolare cu impact puternic asupra formării tinerilor;
- colaborare bună la nivel micro și macro instituțional;
- premii obținute la concursuri și olimpiade școlare naționale și internaționale;
- căi de acces corespunzătoare către unitățile școlare;
- spații de învățământ suficiente;
- existența echipelor manageriale și administrative cu roluri și funcții bine precizate;
- număr mare de cadre didactice cu grad de profesor universitar și conferențiar;
- participarea masivă a cadrelor didactice și a studenților la proiecte europene;
- interes mare al elevilor pentru Universitatea Valahia, instituție de stat;
- acreditarea unui al treilea program de studiu – inginerie agricolă – în conformitate cu cerințele pieței muncii și profilul județului;
- unitățile de învățământ preșcolar sunt dotate cu mobilier adecvat vârstei, echipamente IT, materiale didactice, săli de mese, săli de sport;
- clădirile sunt racordate la utilități publice și dotate cu centrale termice proprii;
- starea actuală a clădirilor este bună, în general toate au fost reabilitate;
- unele clădiri necesită extinderi, spațiul școlar fiind insuficient;
- există câteva ONG-uri care derulează activități în domeniul educațional;
- există proiecte ecologice inițiate de Primăria Municipiului Alexandria: Săptămâna Mobilității, Let't Do It, colectare deșeuri echipamente ecologice în parteneriat cu ROREC;
- sunt în derulare proiecte cu caracter educativ: „Dragobetele iubește românește!”, activități de promovare a patrimoniului local, parteneriatul C.L.T.A. și „Voluntari pentru Alexandria”;
- existența schimburilor culturale și a festivalurilor, universități de vară, „Ziua Internațională a Francofoniei” acțiune în parteneriat cu Ambasada Franței și I.F.B. Romfra Alexandria;
- existența cursurilor la nivel local „Eu știu” - concurs de cultură generală, „Pauza de teatru” – concurs de teatru, Cupa Sibba – concurs de dans sportiv, Festivalul de tradiții și obiceiuri de Crăciun;
- supravegere video în toate creșele și grădinițele din municipiu – părinții au posibilitatea de a ști în orice moment ce fac și unde sunt copiii lor;
- asigurarea transportului la și de la școală pentru elevi, pe raza municipiului;
- acordarea de burse sociale de studiu și de merit;
- existența Complexului Ștrand Vedea cu bazine de înot, teren de fotbal acoperit, teren de tenis, loc de joacă;
- existența sălii polivalente, a stadionului municipal, a sălii de sport Peco, a sălii de culturism;
- existența sălilor de sport în școli;
- existența cluburilor sportive;
- existența specialiștilor în sport;
- trend ascendent al performanțelor obținute de către sportivi;
- creșterea numărului de sportivi;
- creșterea interesului fata de sportul de masa.

PUNCTE SLABE

- baza materială insuficientă pentru derularea unui proces educațional de calitate;
- asigurarea pazei și siguranței elevilor în timpul programului nu se realizează decât cu excepția câtorva unități de învățământ, serviciu asigurat prin fonduri proprii de către asociațiile de părinți;
- populația școlară este în scădere, scăderea efectivelor de elevi presupunând în viitor și restructurarea rețelei școlare;
- există o tendință de creștere a absenteismului, mai ales la nivel liceal, fiind necesară implicarea comunității locale în asigurarea accesului la educație a copiilor proveniți din grupuri dezavantajate;
- lipsa sălilor de sport pentru derularea activităților sportive cuprinse în programa școlară din câteva unități de învățământ;
- laboratoarele și cabinetele de specialitate nu sunt dotate pentru a desfășura activitățile practice – educative;
- lipsa fondurilor pentru susținerea programului „Școală după școală” în vederea prevenirii abandonului școlar;
- lipsa fondurilor pentru recompensarea elevilor cu rezultate deosebite la învățătură;
- decontarea cu întârziere a navetei elevilor care duce la creșterea absenteismului;
- lipsa manualelor gratuite la clasele XI – XII;
- personal nedidactic insuficient și slab salarizat;
- lipsa fondurilor necesare acoperirii nevoilor pentru o bună desfășurare a procesului de învățământ;
- slaba dezvoltare a vieții asociative și a voluntariatului;
- puține propuneri concrete de activități pentru copii;
- insuficiența spațiilor de cazare;
- lipsa unei ligi a studenților;
- starea precară a bazelor sportive (uzură excesivă a bitumului de pe terenurile de sport, starea proastă a parchetului din săli, insuficiența și uzura aparatelor de lucru pentru exerciții și jocuri sportive);
- insuficiența spațiilor școlare adecvate instruirii moderne;
- lipsa personalului de pază specializat care să asigure ordinea, liniștea și integritatea fizică a elevilor și inexistența unui sistem de supraveghere video în curtea școlilor și a pazei permanente;
- slaba implicare a majorității părinților în activitățile organizate de școală dar și în urmărirea rezultatelor la învățătură;
- precaritatea resurselor financiare ale familiilor elevilor care crează dificultăți în asigurarea cu rechizite școlare, manuale auxiliare curriculare și transportului la și de la școală pentru un număr din ce în ce mai mare de elevi;
- cadre didactice cu vârste între 22 – 35 ani slab pregătite din punct de vedere al profesiei, metodică și psihopedagogie;
- necorelarea planului de școlarizare cu cerințele pieței muncii;
- promovabilitatea scăzută în rândul elevilor ai căror părinți sunt plecați în străinătate;
- procent slab de promovabilitate la bacalaureat;
- curțile grădinițelor neamenajate și împrejmuite necorespunzător;
- lipsa proiectelor de educație internaționale;
- lipsa disponibilității unor instituții de a veni în sprijinul unităților școlare;
- lipsa unui psiholog și a unui logoped în fiecare școală;

- unele grupuri sanitare sunt neconforme;
- bucătării dotate necorespunzător;
- dotare cu mobilier uzat fizic și moral (pătuțuri, scaune, măsuțe, covoare);
- lipsa unei corelări a ideilor de proiecte cu realitatea oferită de societate;
- nepromovarea unor proiecte în societate, lipsa vizibilității și a informării;
- schimbări prea dese în sistemul educațional;
- scăderea frecvenței la activitățile propuse;
- insuficiența bazelor sportive pentru anumite ramuri sportive;
- bazele sportive sunt nemodernizate;
- lipsa spațiilor de cazare și servirea mesei pentru sportivi;
- finanțare slabă;
- lipsa unui plan de dezvoltare a sportului;
- numărul mic alocat orelor de sport în unitățile de învățământ;
- slaba salarizare a specialiștilor.

OPORTUNITĂȚI

- accesarea de proiecte cu finanțare europeană având ca scop reabilitarea și modernizarea spațiilor de învățământ;
- dotarea unităților de învățământ cu mijloace IT și soft-uri actualizate;
- introducerea unui sistem de acces a elevilor în școli pe bază de card cu date de identificare;
- campanii de conștientizare a părinților și implicare în viața școlară;
- schimburi de bune practici cu școli din U.E.;
- adaptarea spațiilor școlare pentru persoanele cu dizabilități;
- adaptarea grupurilor sanitare pentru elevii claselor pregătitoare;
- optimizarea competențelor resurselor umane din sistemul de educație și corelarea lor cu resursele europene;
- diversificarea activităților în domeniul extra școlar și crearea de noi ateliere de activitate;
- promovarea unor proiecte cu parteneri din Uniunea Europeană din care elevii români pot învăța și se pot forma;
- valorificarea tradiției culturale;
- înființarea de after-school;
- asigurarea învățământului de calitate pentru elevii din comunele limitrofe;
- instituirea unor programe de consiliere a copiilor ai căror părinți sunt plecați în străinătate;
- programe de reconversie profesională;
- deschiderea școlilor de duminică în cadrul parohiilor;
- înlocuirea instalațiilor electrice și sanitare, anveloparea clădirilor tuturor unităților de învățământ;
- modernizarea și echiparea blocurilor alimentare de la grădinițe;
- amenajarea curților interioare și împrejmuirea perimetrelor;
- construire săli de sport, săli de mese și bucătării, salină artificială;
- dotarea clădirilor cu scări exterioare pentru evacuarea în caz de incendiu
- asigurarea serviciilor de pază, mai ales în grădinițe;
- amenajarea și dotarea bibliotecilor care aparțin de grădinițe;
- recondiționarea clădirilor declarate monument istoric în care își desfășoară activitatea unitățile de învățământ;

- campanii de promovare a voluntariatului și o implicare activă în viața locală;
- extinderea proiectelor mici la nivelul municipiului;
- crearea și promovarea unor activități care să-i determine pe copiii/tineri să descopere natura, realitatea vieții – educație nonformală;
- modernizarea bazei sportive existente;
- înființarea unor secții de inițiere înot la C.S.S. Alexandria;
- elaborarea unui plan de dezvoltare a sportului de performanță;
- inițierea unor programe sportive dedicate oricărei vârste ca alternativă a timpului liber;
- înființarea unor noi ramuri sportive;
- asigurarea unui cadru de dezvoltare continuă, de organizare și funcționare performantă a sistemului local de educație fizică și sport;
- implicarea autorităților locale în organizarea și susținerea activităților de educație fizică și sport;
- dezvoltarea sportului de performanță, participarea municipiului la competițiile naționale și internaționale;
- atragerea de resurse private pentru finanțarea programelor sportive;
- construirea unui complex sportiv integrat (sala polivalentă - stadion - ștrand - terenuri de tenis - terenuri de baschet - terenuri de fotbal - Pădurea Vedea - lac de agrement Vedea)
- accesarea de programe pentru sprijinirea tinerilor, persoanelor vârstnice și a persoanelor cu handicap pentru practicarea exercițiului fizic individual sau colectiv.

AMENINȚĂRI

- scăderea natalității și implicit a numărului de elevi;
- scăderea numărului persoanelor calificate în învățământ prin ieșirea acestora din viața activă;
- scăderea gradului de instruire școlară a populației tinere;
- migrarea tinerilor în străinătate;
- lipsa perspectivei ocupaționale pe piața forței de muncă pentru tinerii absolvenții - risc de abandon școlar;
- conservatorismul unor cadre didactice în folosirea mijloacelor și tehnicilor moderne de predare – învățare – evaluare;
- nerespectarea circumscripțiilor școlare;
- migrarea elevilor de la școlile periferice spre școlile centrale;
- migrarea absolvenților din Alexandria către capitala țării sau alte orașe mari sau străinătate;
- legislația muncii nu sprijină normarea adecvată a personalului nedidactic;
- alocarea de fonduri insuficiente pentru dotări materiale și didactice;
- rata inflației determină neîncadrarea în sumele alocate;
- salarizarea necorespunzătoare și alocarea unui procent mic din PIB pentru învățământ;
- legislație lacunară;
- migrarea forței de muncă din învățământ, în special tinerii;
- lipsa nivelului de educație duce la creșterea gradului de violență și infracționalitatea;
- scăderea natalității;
- creșterea obezității infantile;
- creșterea interesului pentru „sportul” pe calculator;
- dezinteresul copiilor și al părinților față de ora de sport.

5.6 CULTURĂ

PUNCTE TARI

- existența Bibliotecii Județene;
- implementarea programului Biblionet și dotarea cu videoproiector, laptop – uri, calculatoare, scanner etc prin donații;
- existența Muzeului Județean, singurul din municipiu și primul ca mărime din județ;
- existența unei bune colaborări între muzeu și autorități / colaboratori;
- muzeul deține un valoros patrimoniu, structurat pe colecții valorificate expozițional: arheologie, numismatică, etnografie, istorie recentă;
- costul redus al biletelor de intrare la muzeu;
- promovează o politică de vizitare gratuită a muzeului în prima zi de vineri a fiecărei luni;
- organizarea mai multor evenimente cu acces gratuit de tipul Ziua Porților Deschise, precum: Ziua Culturii Naționale, Noaptea Muzeelor, Ziua Internațională a Muzeelor, Ziua Copilului, Zilele Municipiului Alexandria, Zilele Patrimoniului European, Ziua Respectului față de Persoanele Vârstnice etc.;
- muzeul derulează programe de cercetare proprii sau în colaborare cu instituții de profil din țară și străinătate, cu surse diverse de finanțare;
- valorificarea rezultatelor cercetărilor prin intermediul unei publicații disponibilă în format clasic și digital, prin alte publicații, cât și prin participarea la sesiuni științifice;
- promovarea activității instituției și a unor aspecte istorice locale prin intermediul unei publicații semestriale;
- promovarea evenimentelor prin parteneri media;
- muzeul dispune de site propriu www.muzeuleleorman.ro;
- dispune de personal de specialitate, bine pregătit și atestat profesional;
- existența Consiliului Local de Tineret Alexandria (C.L.T.A.) cu buget propriu de la Primăria Alexandria și recunoașterea acestuia ca grup informal la nivelul unităților de învățământ și a celor locale;
- implicarea activă în sistemul educațional formal și nonformal a unui număr în creștere de tineri;
- deschiderea membrilor C.L.T.A. pentru voluntariat;
- numărul relativ mare de monumente și starea bună de conservare;
- existența Clubului pensionarilor cu un număr activ de peste 200 pensionari ce organizează activități culturale, sportive, educative etc.;
- existența Școlii Populare de Arte;
- existența Palatului Copiilor.

PUNCTE SLABE

- poziția geografică a județului, municipiul Teleorman nefăcând parte din nici o rută turistică infrastructura insuficient dezvoltată;
- implementarea parțială a programului Timlib la Biblioteca Județeană și lipsa personalului de specialitate;
- alocarea insuficientă de resurse pentru achiziția de documente;
- personal insuficient la muzeul județean;
- lipsa interesului locuitorilor municipiului de a vizita muzeul;
- buget redus al muzeului;
- clădirea muzeului are mari deficiențe în asigurarea confortului termic, aspect ce poate fi

constatat atât în anotimpul rece, cât și în cel călduros, cu consecințe negative asupra activității muzeului, incluzând activitățile curente și posibilitatea conservării în parametri normali a obiectelor de patrimoniu aflate în expoziții și în depozite;

- interesul limitat al agenților economici în sponsorizarea activităților culturale și capacitatea redusă de atragere de sponsorizări;
- lipsa activităților de voluntariat și mecenat;
- posibilitățile limitate datorită lipsei de personal în a susține programe educaționale, diversificarea acestora și inițierea altora;
- dificultăți în aducerea unor expoziții itinerante atrăgătoare, mai ales datorită introducerii plății unor asigurări, de multe ori substanțiale, dar și a costurilor transportului conform normelor actuale de securitate a patrimoniului;
- neactualizarea unor sesiuni ale website-ului, lipsa expozițiilor virtuale, precum și lipsa unei variante în limbi de circulație internațională;
- inexistența unui club al tineretului;
- starea degradată a sălii mari a Casei de Cultură;
- lipsa unor trupe de teatru și dans modern;
- lipsa unui spațiu în care C.L.T.A. să își desfășoare sesiunile de lucru;
- lipsa indicatoarelor pentru obiective culturale;
- lipsa unui portal web care să găzduiască informația, într-o manieră integrată, cu privire la oferta culturală;
- promovare insuficientă a valorilor culturale și neinclusiunea lor în circuite turistice;
- lipsa unei săli multifuncționale dotată corespunzător;
- insuficiența resurselor financiare pentru acțiuni culturale;
- slaba implicare a mass-media, societății civile și a mediului de afaceri în promovarea culturii.

OPORTUNITĂȚI

- dezvoltarea și modernizarea Bibliotecii Județene;
- reabilitarea și modernizarea Casei de Cultură;
- alocarea de fonduri pentru organizarea de team building-uri urmărind formarea tinerilor pe politici de tineret;
- obținerea personalității juridice pentru C.L.T.A. în scopul accesării fondurilor europene;
- valorificarea patrimoniului Muzeului Județean prin organizarea și promovarea la nivel local, regional și național a expozițiilor;
- inițierea unor programe de cercetare având ca bază de plecare patrimoniul arheologic existent;
- diseminarea rezultatelor cercetărilor prin articole, monografii, organizarea de conferințe și seminarii la nivel local, regional și național;
- restaurarea, renovarea, modernizarea unor obiective culturale;
- înființarea unui centru de informare turistică în municipiul Alexandria care să cuprindă oferta turistică și culturală pentru tot județul Teleorman;
- semnalizare cultural/turistică din diferite puncte de acces;
- posibilitatea promovării turistice prin fonduri europene;
- promovarea elementelor de unicitate/raritate;
- promovarea cooperării la nivel regional, național și european;
- intensificarea și diversificarea cooperării transfrontiere, europene și internaționale în domeniul culturii;

- conservarea și punerea în valoare a monumentelor istorice și redefinirea utilizării lor;
- prezervarea și valorizarea tradițiilor locale ca element important al vieții culturale comunitare și ca instrument al dialogului intercultural;
- continuarea programelor și a proiectelor viabile care promovează înfrățirea Alexandriei cu așezări similare din alte țări, ceea ce are efecte benefice pentru circulația creatorilor și a artiștilor și pentru diversificarea ofertei;
- îmbunătățirea infrastructurii culturale;
- promovarea diversității și a multiculturalității în condițiile în care coabitarea minorităților din municipiu reprezintă un factor sinergetic generator de modele culturale unice;
- înființarea Centrului Artelor care să fie centru de comandă, finanțare și control a ofertei culturale;
- dezvoltarea și diversificarea ofertei culturale în funcție de cerințele și nevoile consumatorului;
- colaborarea între administrație, instituții de cultură, universități, organizații și societăți pentru valorificarea patrimoniului.

AMENINȚĂRI

- incoerențe legislative;
- salarizarea modestă și migrarea forței de muncă spre mediul privat;
- migrarea tinerilor către marile orașe și străinătate din lipsa oportunităților;
- alterarea patrimoniului existent;
- lipsa fondurilor financiare și degradarea bazei culturale existente;
- lipsa sau insuficiența personalului de specialitate;
- lipsa interesului public pentru activități culturale de calitate;
- competiție puternică la nivel de destinație regională.



CAPITOLUL VI

POLITICI PUBLICE



6.1 CONCEPTUL DE POLITICI PUBLICE

Politicile publice reprezintă acțiunile întreprinse de autoritățile locale cu scopul de a rezolva problemele specificate în agenda politică. O politică publică se identifică atunci când autoritatea locală încearcă să modifice mediul economic, social sau cultural proiectând în acest scop un program coordonat de acțiuni.

Politicile publice au următoarele caracteristici:

- conțin un set de măsuri concrete;
- includ decizii cu privire la resursele alocate;
- descriu un cadru general de acțiune;
- conține scopuri și obiective care sunt formulate în funcție de anumite norme și valori.

6.2 OBIECTIVUL GENERAL

Obiectivul general al strategiei îl constituie stabilirea unui cadru general de dezvoltare pentru perioada 2014 - 2023 a municipiului Alexandria pe principiile unei dezvoltări durabile care să reducă dezechilibrele de dezvoltare economică și socială în raport cu marile municipii.

În acest context se dorește dezvoltarea municipiului Alexandria prin creșterea capacității sale economice, astfel încât acesta să devină un centru de referință în domeniul economic, precum și un centru cultural, sportiv, o bază educațională modernă, o infrastructură utilitară modernizată în întregime, servicii publice eficiente, un municipiu verde, fără poluare, cu o mobilitate și accesibilitate crescută atât pietonală, cât și velo, implementarea unor politici de reducere a emisiilor de CO₂, o dezvoltare urbanistică coerentă și în spiritul protejării mediului, dezvoltarea resursei umane prin formare profesională și reconversie, încurajând dobândirea de noi competențe, o infrastructură de sănătate modernă și eficientă și servicii de protecție socială competitive.

6.3 DIRECȚII DE DEZVOLTARE

► **Dezvoltarea urbanistică, modernizarea infrastructurii și protejarea mediului în municipiul Alexandria**

- reactualizarea Planului Urbanistic General al Municipiului Alexandria;
- conturarea, organizarea și dezvoltarea zonei periurbane;
- reevaluarea zonelor urbanistice, a spațiului intravilan și extravilan (planuri de urbanism general și zonal) în perspectiva dezvoltării habitatului și a zonelor de activitate economică și în alte zone;
- reevaluarea profilului arhitectural general al municipiului: zona centrală, cartiere, spații verzi, spații pentru utilitățile publice (apă, apă uzată, transport, deșeuri etc), spații pentru diverse activități;
- reevaluarea spațiilor limitrofe hotarelor administrative în perspectiva creării de noi zone cu funcționalitate economică, rezidențială și de agrement;
- protejarea adecvată a capitalului natural și ecologic al zonei;
- îmbunătățirea colectării selecționate și depozitării ecologice a deșeurilor menajere;
- reabilitarea rețelelor de apă și canalizare din municipiul Alexandria și extinderea acestora astfel încât să fie asigurată alimentarea cu apă și accesul la rețeaua de canalizare a tuturor locuitorilor;
- modernizarea rețelei stradale, a zonelor pietonale, a rutelor ocolitoare;
- creșterea siguranței circulației prin extinderea monitorizării video a traficului rutier și decongestionarea zonei centrale prin construirea de parcări subterane;
- asigurarea mobilității populației în municipiu și către localitățile din zona periurbană;

- asigurarea unui management eficient al transportului și mobilității;
- promovarea transportului în comun și a mijloacelor de transport alternative;
- asigurarea unor spații de parcare suficiente și amenajarea pistelor pentru bicicliști;
- creșterea gradului de securitate și siguranță pe drumurile publice;
- îmbunătățirea calității vieții populației prin reducerea de emisii poluante generate de traficul rutier;
- reducerea consumului de combustibil și utilizarea surselor alternative de energie;
- asigurarea condițiilor civilizate de trai prin extinderea rețelelor de alimentare cu gaze naturale în toate cartierele municipiului și extinderea rețelei către Parcul Industrial Alexandria – Comuna Vitănești – Comuna Măgura;
- regenerarea urbană a zonelor centrale și periferice prin modernizarea trotuarelor, a spațiilor de circulație pietonală, prin realizarea de parcări și oferirea unei soluții de trafic moderne;
- amenajarea peisagistică și reabilitarea dendrologică a Pădurii Vedea;
- înființarea de perdele de protecție;
- reabilitarea și consolidarea digului de protecție al râului Vedea și amenajarea parcului și lacului de agrement Vedea;
- îmbunătățirea condițiilor de petrecere a timpului liber și creșterea gradului de siguranță prin realizarea și modernizarea spațiilor de joacă pentru copii și supravegherea video a acestora;
- îmbunătățirea condițiilor de recreere și de mediu prin reamenajarea parcurilor și spațiilor verzi;
- asigurarea unor spații de locuit atât pentru tineri, specialiști, cât și pentru persoanele cu probleme sociale;
- îmbunătățirea infrastructurii educaționale în grădinițe, școli și licee în scopul creșterii performanței și dezvoltării actului educațional;
- inițierea unor programe de susținere a copiilor supradotați;
- construirea unui campus școlar cu toate facilitățile;
- îmbunătățirea infrastructurii sportive în scopul creșterii performanțelor și competitivității la nivel municipal și național;
- îmbunătățirea serviciilor de sănătate în municipiul Alexandria (maternitate, serviciu ambulanță, morgă și centrul de recoltare celule stem și transfuzii);
- oferirea unor alternative pentru îngrijirea persoanelor vârstnice aflate în dificultate prin realizarea unui centru specializat și înființarea unui centru de îngrijiri paleative;
- înființarea unui nou cimitir;
- îmbunătățirea condițiilor de civilizație prin dotarea cu mobilier urban a municipiului;
- amenajarea unor locuri speciale pentru recreere în cadrul incintelor blocurilor;
- modernizarea Casei de Cultură a Municipiului Alexandria și a Cinematografului Patria;
- înființarea unui centru cultural municipal;
- punerea în valoare a monumentelor istorice existente;
- amenajarea de noi zone de agrement.

► Dezvoltarea infrastructurii și a sectoarelor economice

- eficientizarea serviciilor publice pentru cetățeni prin introducerea informatizării și a unei planificări mai eficiente;
- eficientizarea serviciilor administrației publice locale, prin introducerea de sisteme informatice performante la nivelul Primăriei municipiului Alexandria, plăți efectuate cu cardul etc.;
- valorificarea potențialului local prin investiții publice care să dinamizeze activitățile și să

atragă investițiile private;

- punerea la dispoziția potențialilor investitori a unor terenuri libere, în vederea închirierii sau concesiunii pentru dezvoltarea sau inițierea diverselor activități economice;
- menținerea unor strânse legături de colaborare între administrația publică locală și întreprinderile mici și mijlocii;
- modernizarea drumurilor de exploatare agricolă;
- modernizarea complexului agroalimentar – piața centrală/ piața Peco;
- înființarea unor micropiete de cartier;
- amenajarea unui parc industrial;
- înființarea unui complex de depozitare a produselor agricole.

► Dezvoltarea resurselor umane locale

- dezvoltarea învățământului (universitar, profesional);
- promovarea și sprijinirea structurilor de “învățare continuă”, specializare, perfecționare și reconversie profesională;
- reabilitarea și dezvoltarea infrastructurii pentru învățământ, activități culturale și sportive;
- dezvoltarea parteneriatului cu structurile societății civile (ONG-uri);
- dezvoltarea parteneriatului cu sectorul privat – cu parteneri locali, naționali și internaționali.

6.4 POLITICI DE DEZVOLTARE ALE MUNICIPIULUI ALEXANDRIA

A. Politica de dezvoltare a infrastructurii locale (servicii publice)

Prioritate strategică: Dezvoltarea serviciilor publice

Măsuri de dezvoltare:

- Reabilitarea și modernizarea rețelei stradale și aleilor pietonale;
- Reabilitarea infrastructurii urbane degradate și îmbunătățirea serviciilor urbane;
- Dezvoltarea infrastructurii și utilităților pentru noi cartiere de locuințe individuale și colective;
- Renovarea spațiilor nefolosite și pregătirea lor pentru noi activități;
- Reabilitarea termică a clădirilor publice;
- Dezvoltarea și reabilitarea infrastructurii și utilităților publice;
- Modernizarea și extinderea serviciului de transport public local și asigurarea unui management al mobilității eficient;
- Promovarea transportului în comun și a mijloacelor de transport alternative;
- Crearea unor spații de parcare suficiente și amenajarea pistelor pentru bicicliști;
- Îmbunătățirea calității vieții populației prin reducerea de emisii poluante generate de traficul rutier;
- Creșterea gradului de securitate și siguranță pe drumurile publice;
- Dezvoltarea sistemelor adecvate de management al deșeurilor – colectare selectivă, reciclare;
- Reabilitarea și consolidarea digului de protecție pe râul Vedea și amenajarea unei zone de agrement;
- Protejarea mediului;
- Implementarea unor proiecte de utilizare a energiei regenerabile;
- Formarea profesională în domeniul energiei durabile a personalului din administrația locală;

- Identificarea și dezvoltarea unor soluții alternative privind producerea energiei în scopul diminuării cheltuielilor cu rețeaua de iluminat public;
- Reabilitarea, extinderea și modernizarea rețelei pluviale;
- Înlocuirea rețelei de transport și distribuție a apei potabile;
- Introducerea în subteran a rețelei de cabluri;
- Concesionarea serviciului de îngrijire a câinilor fără stăpân;
- Înființarea de grupuri sanitare în municipiu;
- Reabilitarea cimitirelor existente și înființarea unuia nou;
- Construirea de capele mortuare în incinta bisericilor;
- Construire aeroport utilitar (situații de urgență, SMURD, agricultură etc.);
- Amenajarea zonei centrale a orașului astfel încât să combine funcțiunile comerciale cu cele civice, culturale, de agrement și turistice.

B. Politica de îmbunătățire a infrastructurii de transport local

Prioritate strategică: Dezvoltarea infrastructurii de transport

Măsuri de dezvoltare:

- Împulsionarea dezvoltării economice durabile și a mobilității populației și forței de muncă a zonei și creșterea gradului de accesibilitate și atractivitate prin îmbunătățirea infrastructurii de transport;
- Reabilitarea și modernizarea rețelei stradale;
- Reconfigurarea și monitorizarea video a traficului rutier - extindere;
- Îmbunătățirea sistemului de trafic rutier;
- Extinderea spațiilor de parcare;
- Realizarea variantei ocolitoare și construirea unui pod peste râul Vedea între DJ 504 și DJ 51;
- Montarea de indicatoare la intrările în municipiu către principalele instituții publice și obiective;
- Îmbunătățirea sistemului de transport în comun prin introducerea transportului electric;
- Reconfigurarea traficului în zona centrală prin introducerea acestuia în subteran – pasaj rutier;

C. Politica de sprijinire a dezvoltării urbane durabile

Prioritate strategică: Dezvoltarea durabilă a municipiului Alexandria

Măsuri de dezvoltare:

- Conștientizarea populației privind dezvoltarea durabilă și protecția mediului;
- Protecția mediului prin măsuri care să permită disocierea creșterii economice de impactul negativ asupra mediului;
- Echitatea și coeziunea socială prin respectarea drepturilor fundamentale, diversității culturale, egalității de șanse și prin combaterea discriminării de orice fel și inițierea de proiecte educaționale pentru categorii de persoane defavorizate.

D. Politica de îmbunătățire a mediului înconjurător

Prioritate strategică: Protecția mediului și îmbunătățirea calității mediului (apă, aer, sol)

Măsuri de dezvoltare:

- Infintarea unor perdele de protecție în jurul municipiului Alexandria;
- Reabilitarea dendrologică a Pădurii Vedea;

- Colectarea selectivă a deșeurilor și valorificarea acestora prin reciclare;
- Dezvoltarea unor zone de agrement și a unor zone speciale pentru picnic;
- Blocarea periodică a unei artere principale în scopul protecției calității aerului;
- Protejarea de noxe a populației prin impunerea unor măsuri de modernizare a instalațiilor poluante;
- Încurajarea mersului cu bicicleta prin realizarea de piste pentru bicicliști;
- Activități de conștientizare a populației privind protecția mediului;
- Protejarea și promovarea ariei protejate Natura 2000.

E. Politica de îmbunătățire a calității vieții

Prioritate strategică: Sănătate

Măsuri de dezvoltare:

- Identificarea unor surse alternative de finanțare a serviciilor medicale;
- Construirea și dotarea unei maternități;
- Dezvoltarea unui centru paleativ;
- Dezvoltarea unui centru de transfuzii și recoltare de celule stem;
- Dezvoltarea unui serviciu de prosectură (morgă) și a activităților conexe;
- Dezvoltarea serviciului de ambulanță socială;
- Atragerea centrelor de sănătate private;
- Blocarea unei artere principale în scopul îmbunătățirii sănătății populației prin încurajarea mișcării și alegerea unor mijloace alternative de deplasare;
- Dezvoltarea unor programe de educație în rândul populației privind acordarea primului ajutor;
- Inițierea unor programe educaționale privind planning-ul familial, sănătatea mamei și copilului în scopul creșterii natalității și reducerii mortalității infantile;

Prioritate strategică: Educație

Măsuri de dezvoltare:

- Susținerea învățământului prin lecții deschise și lucrări practice, integrat în peisajul cultural al municipiului Alexandria;
- Îmbunătățirea infrastructurii educaționale în vederea creșterii performanței și dezvoltării actului educațional;
- Reabilitarea campusurilor școlare;
- Organizarea de manifestări școlare, schimburi de experiență între elevii școlilor și liceelor;
- Crearea unui centru de activități extrașcolare;
- Susținerea activităților de after – school;
- Promovarea sub egida „școlii de vară” a schimburilor culturale și educaționale cu copiii și tinerii din localitățile partenere;
- Inițierea unor programe de susținere a copiilor supradotați;
- Susținerea actului educațional prin acordarea de burse sociale, de merit, de performanță și de excelență;
- Implementarea de programe destinate promovării unui mod de viață sănătos;
- Promovarea spiritului voluntar în rândul populației.

Prioritate strategică: Sport

Măsuri de dezvoltare:

- Dezvoltarea activităților sportive începând cu învățământul preșcolar;
- Dezvoltarea unei baze sportive moderne;
- Crearea unui parc sportiv;
- Promovarea și susținerea sportului de masă dar și a celui de performanță;
- Promovarea și susținerea unor noi ramuri sportive;
- Modernizarea și dotarea bazelor sportive și de agrement existente;
- Organizarea și dezvoltarea sistemului sportiv pentru persoanele cu hândicap;
- Complex sportiv adaptat pentru persoanele cu dizabilități;
- Elaborarea unor programe pentru promovarea creșterii interesului pentru practicarea activităților sportive în defavoarea altor activități statice, în mod deosebit pentru tineri;
- Recrutarea și pregătirea sportivilor pentru performanță, asigurând prioritar în funcție de valoare și obiectiv, condiții optime de pregătire.

Prioritate strategică: Cultură

Măsuri de dezvoltare:

- Înființarea unui centru cultural municipal sub egida Centrul Artelor;
- Dezvoltarea de evenimente locale cu caracter cultural;
- Promovarea Agendei Culturale a Municipiului Alexandria;
- Modernizarea Casei de Cultură a Municipiului Alexandria;
- Modernizarea cinematografului Patria;
- Punerea în valoare și promovarea situ rilor recent descoperite;
- Organizarea de noi festivaluri și concursuri;
- Înființarea casei tineretului;
- Elaborarea unei strategii sectoriale pe probleme de cultură;
- Crearea unui Comitet consultativ pe probleme de cultură;
- Elaborarea unui studiu și al unui proiect pentru realizarea unei secții de etnografie care ar putea fi extrem de spectaculoasă și atrăgătoare avand in zona un fond etno-folcloric deosebit de bogat;
- Elaborarea unor proiecte pentru mobilarea, și ambientarea spațiilor publice disponibile cu lucrări de artă contemporană semnate de artiști profesioniști;
- Includerea în cât mai multe rețele de colaborare/ parteneriate/ proiecte cu beneficii comune pentru toate părțile implicate;
- Realizarea în cadrul parteneriatelor dintre orașele înfrățite cu municipiul nostru, de schimburi de carte, programe de traduceri, tabere de creație și programe expoziționale, turnee ale colectivelor artistice, evenimente regionale, programe de educație a adulților și de educație pentru artă a tinerilor;
- Valorificarea relațiilor internaționale transfrontaliere care ar putea aduce beneficii și care pot să ne cuprindă în circulația internațională a valorilor culturale.

Prioritate strategică: Agrement local

Măsuri de dezvoltare:

- Amenajarea unor zone de agrement;
- Amenajarea unor zone de promenadă;
- Amenajarea bălților pentru pescuit sportiv;

- Construirea Aqualand-ului;
- Amenajarea Aventura Parc;
- Amenajarea unui parc tematic în municipiul Alexandria;
- Amenajarea unei zone pentru sporturi nautice;
- Extinderea ștrandului Vedea;
- Reabilitarea și dotarea Grădinii de Vară;
- Amenajare piste pentru bicicleta.

F. Politica de îmbunătățire a infrastructurii sociale

Prioritate strategică: Dezvoltarea infrastructurii sociale

Măsuri de dezvoltare:

- Reabilitarea, modernizarea, dezvoltarea și echiparea infrastructurii serviciilor sociale;
- Îmbunătățirea dotării cu echipamente a bazelor operaționale pentru intervenții în situații de urgență;
- Reabilitarea, modernizarea, dezvoltarea, echiparea infrastructurii educaționale preuniversitare, universitare și a celei pentru formare profesională continuă;
- Îmbunătățirea aptitudinilor și a nivelului de educație a grupurilor vulnerabile;
- Promovarea egalității de șanse prin campanii de conștientizare;
- Realizarea unor cămine pentru persoane vârstnice;
- Realizarea unor centre pentru îngrijire paleativă;
- Dezvoltarea unui serviciu de ambulanță socială;
- Reabilitarea și dezvoltarea cantinei sociale;
- Reabilitarea și dezvoltarea adăpostului pentru persoane singure și familii aflate temporar în dificultate;
- Implementarea unor programe de educație a persoanelor cu dizabilități și stimularea integrării lor în societate;
- Construirea unui depozit pentru pastrarea și distribuirea alimentelor venite de la UE pentru susținerea categoriilor aflate în dificultate;
- Sensibilizarea instituțiilor și a societății cu privire la persoanele cu hândicap;
- Monitorizarea copiilor ai căror părinți sunt plecați în străinătate;
- Promovarea drepturilor copilului cu dizabilități, la educație, recuperare, reabilitare și integrare;
- Sală de sport multifuncțională pentru copii și tinerii cu dizabilități;
- Realizare Adăpost pentru victimele violenței în familie;
- Servicii de consiliere a adulților în relațiile cu copiii „Școala părinților”;
- Accesibilizarea tuturor serviciilor pentru persoanele cu hândicap.

G. Politica de încurajare și susținere a societății civile în implicarea dezvoltării urbane

Prioritate strategică: Dezvoltarea societății civile

Măsuri de dezvoltare:

- Dezvoltarea parteneriatelor între societatea civilă și administrația locală în organizarea de evenimente locale cu caracter permanent în scopul dezvoltării societății civile;
- Conștientizarea rolului societății civile în dezvoltarea locală;
- Susținerea activităților ONG - urilor prin parteneriate cu administrația locală;
- Susținerea și promovarea activităților de voluntariat și înființarea unui centru „VOLUNTARI PENTRU ALEXANDRIA”;

- Elaborarea și distribuirea de materiale informative-campanie antiviciu (droguri, alcool, fumat), în special în instituțiile de învățământ;
- Elaborarea și distribuirea de materiale informative-campanie pentru o viață sănătoasă (alimentația sănătoasă, sedenta-rismul, alcoolul, fumatul), în special în instituțiile de învățământ.

H. Politica de dezvoltare a mediului de afaceri

Prioritate strategică: Dezvoltarea IMM-urilor

Măsuri de dezvoltare:

- Dezvoltarea unui centru de afaceri în scopul impulsivării și susținerii mediului de afaceri local;
- Dezvoltarea unui parc industrial în scopul atragerii unor investitori puternici și crearea de noi locuri de muncă;
- Promovarea oportunităților investiționale;
- Încurajarea investițiilor în domeniul tehnologiei informațiilor și comunicării;
- Încurajarea investițiilor în domeniul agriculturii, în special a activităților productive;
- Modernizarea pieței existente și organizarea de noi piețe de cartier;
- Înființarea pieței de gros și linie de procesare produse agricole;
- Realizarea hartii fluxurilor economice în municipiul Alexandria și în zona periurbana;
- Realizarea unor materiale de promovare a potențialului economic al zonei Alexandria în vederea atragerii investitorilor.

I. Politica de dezvoltare a turismului local și zonal

Prioritate strategică: Dezvoltare turistică

Măsuri de dezvoltare:

- Dezvoltarea infrastructurilor specifice pentru valorificarea durabilă a resurselor naturale cu potențial turistic;
- Restaurarea și valorificarea durabilă a patrimoniului cultural, istoric și modernizarea infrastructurilor conexe ca motor al dezvoltării economice;
- Înființarea unui punct de informare turistică, realizarea de pliante, broșuri, ghiduri etc;
- Crearea de produse turistice și promovarea serviciilor de calitate și a obiectivelor turistice din zonă;
- Amenajarea de zone de agrement și zone de promenadă;
- Crearea unui brand local;
- Participarea la târguri de turism;
- Promovarea înfrățirilor existente și realizarea altora noi;
- Promovarea tradițiilor populare și meșteșugărești specifice zonei;
- Amplasarea unor panouri de informare turistică;
- Realizarea materialului de promovare ofertei turistice a municipiului, prin tipărituri (cataloge, albume, broșuri, pliante, reviste) și promovarea prin mass-media, prin pagină web, participare la târguri și expoziții și orice alte mijloace adecvate.

J. Politica de dezvoltare a capacității de îmbunătățire a performanțelor serviciilor în administrația locală

Prioritate strategică: Dezvoltarea serviciilor administrației publice

Măsuri de dezvoltare:

- Implementarea reformei funcției publice;

- Implementarea monitorizării activității funcționarilor publici și evaluarea performanțelor administrației locale;

- Actualizarea sistemului ISO în administrația locală;
- Întărirea capacității de management strategic și de planificare a acțiunilor;
- Întărirea managementului resurselor umane;
- Îmbunătățirea promovării imaginii administrației locale;
- Întărirea relațiilor dintre administrația locală și societatea civilă;
- Perfecționarea continuă a funcționarilor publici;
- Dotarea administrației publice locale cu echipamente necesare;
- Elaborarea de studii, prognoze, proiecte și implementarea acestora;
- Asigurarea resurselor necesare implementării noilor proiecte care vizează dezvoltarea municipiului;

- Schimburi de experiență între funcționarii publici din diferite administrații publice locale similare;

- Îmbunătățirea relației cu cetățeanul.

K. Politica de dezvoltare a resurselor umane

Prioritate strategică: Dezvoltarea resurselor umane

Măsuri de dezvoltare:

- Educarea și formarea profesională în sprijinul creșterii economice și dezvoltării societății bazate pe cunoaștere;

- Promovarea incluziunii sociale;
- Dezvoltarea unui centru de educație a adulților - îndrumare / formare / reconversie profesională.

Prioritate strategică: Sprijinirea tinerei generații

Măsuri de dezvoltare:

- Elaborarea unei strategii sectoriale pe probleme de tineret;

- Construirea de locuințe sociale, pentru tineri și ANL;

- Crearea unor alternative pentru petrecerea timpului liber:

- Sprijinirea activităților culturale – artistice prin programe specifice și unități specializate

- Creșterea accesibilității tinerilor la activitățile sportive de sală și în aer liber – crearea unor baze sportive moderne

- Organizarea de concursuri și activități informative privind istoria și tradițiile orașului, precum și altele

- Realizarea unor acțiuni care să dezvolte capacitatea creativă ca și mijloc de expresie și afirmare socială;

- Înființarea unui centru de copii/tineret pentru reducerea vulnerabilității copiilor/tinerilor la traficul de copii, identificarea potențialelor victime și facilitarea includerii în societate a victimelor retrase din trafic – oferire consiliere educațională și psihologică, educație non-formală, alfabetizare, mediere relații copil – școală, copil – familie, copil – societate;

- Promovarea unor programe educaționale pentru prevenirea infraționalității în rândul tinerilor;

- Intensificarea acțiunilor pentru prevenirea și combaterea traficului și a consumului de droguri;

- Colaborare între autoritățile locale, instituțiile locale și reprezentanți ai organizațiilor de tineret pentru dezvoltarea, promovarea și punerea în practică a unor politici de informare privind consumul de alcool și droguri precum și de promovare și punere în practică a unor structuri de primire pentru tinerii lucrători sociali, pentru animatori și pentru liderii voluntari ai organizațiilor care acționează pentru prevenirea și reinserția tinerilor.



CAPITOLUL VII

PLAN DE PROIECTE



STRATEGIA DE DEZVOLTARE LOCALĂ A MUNICIPIULUI ALEXANDRIA
2014 – 2023

PLAN DE PROIECTE

Tabel 62 – Plan de proiecte 2014 - 2023

Nr. Crt.	Denumire proiect	Studii existente	Valoare estimativă - lei	Perioada de execuție
2014				
1	Amenajare terenuri de tenis Pădurea Vedea		562.663	2014
2	Amenajare sala mica a Casei de Cultură pentru cinematograf cu proiecție 3D	DALI+PT	744.560	2014 - 2016
3	Reamenajare și modernizare fațadă Piața Centrală în Municipiul Alexandria	DALI+PT	382.720	2014
4	Amenajare peisagistica Parc Padurea Vedea in Municipiul Alexandria	SF+PT	3.682.100	2014 - 2016
5	Amenajare infrastructura Parc Padurea Vedea	SF+PT	2.525.500	2014 - 2016
6	Centru multifunctional pentru tineri	DALI+PT	9.783.325	2014 - 2018
7	Rețele tehnico-edilitare locuințe colective în regim de închiriere, zona Pepiniera II: -etapa I: 55 apartamente -etapa II: 35 apartamente	SF+PT	4.249.270	2014 - 2016
8	Semnal de intrare în municipiul Alexandria		878.880	2014
9	Amenajare teren sintetic Școala Gimnazială nr. 5	SF+PT	221.743	2014
10	Amenajare teren sintetic Școala Gimnazială nr. 6	SF+PT	187.261	2014
11	Împrejmuire cimitir Sf. Alexandru	SF+PT	364.331	2014 - 2015
12	Reabilitare capelă cimitir Sf. Alexandru	DALI+PT	183.328	2014 - 2015
13	Împrejmuire cimitir Sf. Vineri	SF+PT	267.411	2014 - 2015
14	Împrejmuire cimitir Sf. Adormire	SF+PT	244.658	2014 - 2015
15	Plan de mobilitate urbană durabilă		150.000	2014
16	Șarpantă Școala Postliceală Sanitară Municipiul Alexandria	ET, DALI	262.761	2014 - 2015
17	Reabilitare cartier de locuințe din zona blocurilor 700-714 în municipiul Alexandria	SF, PT, CS, DE	3.583.180	2014 - 2015
18	Consolidare clădiri C1, C14	DALI+PT	281.643	2014 - 2015

Strategia de dezvoltare locală 2014 – 2023 - Municipiul Alexandria

	Fermă Grup Școlar Agricol			
19	Construire împrejmuire la Școala Gimnazială nr. 7	SF+PT	177.317	2014 - 2015
20	Șarpantă Grădinița cu Program Normal nr. 5	DALI+PT	186.870	2014 - 2015
21	Transformare sală de clasă în sală de sport la Grădinița cu Program Prelungit nr. 6	DALI+PT	129.526	2014 - 2015
22	Construire grup sanitar la Școala Gimnazială nr. 5		334.070	2014 - 2015
23	Construire vestiare și grup sanitar la Liceul Al. I. Cuza		292.138	2014 - 2015
24	Construire împrejmuire la Liceul Teoretic Al. I. Cuza	SF+PT	132.684	2014 - 2015
25	Reabilitare împrejmuire incintă Școala Gimnazială Al. Colfescu	SF+PT	122.740	2014 - 2015
26	Împrejmuire și construire spațiu montare aparat de verificare a geometriei roților autoturismelor la Liceul Tehnologic nr. 1	SF+PT	193.293	2014 - 2015
27	Sistematizare vertical racorduri la utilități sala de sport – Colegiul Al. D. Ghica	SF+PT	471.303	2014 - 2015
28	Sistematizare vertical racorduri la utilități sala de sport Școala Gimnazială nr. 7	SF+PT	405.300	2014 - 2015
29	Construire blocuri de locuințe pentru tineret Ds+P+3 et., Ds+P+3 et.+Ms, 35 apartamente	SF, PT	5.177.236	2014 - 2016
30	Construire sală de sport la Grădinița nr. 7	SF+PT	425.700	2014 - 2016
31	Reabilitare și refuncționalizare clădire (fost atelier) la Liceul Al. I. Cuza	DALI+PT	1.615.022	2014 - 2016
32	Extindere rețea iluminat public prin pozare subterană în zona Pod Vedea – șoseaua de centură și alimentare cu energie electrică semnal de intrare în municipiul Alexandria	SF+PT	1.195.277	2014 - 2016
33	Reabilitare trotuare și intrări în curți pe Str. Tudor Vladimirescu tronson cuprins între Str. Negru Vodă – Str. Al. Ghica	DALI+PT	1.016.250	2014 - 2016
34	Reabilitare trotuare și intrări în curți pe Str. 1 Decembrie	DALI+PT	1.810.490	2014 - 2016
35	Reabilitare trotuare și intrări în curți pe Str. Frații Golești	DALI+PT	1.179.020	2014 - 2016
36	Reabilitare adăpost pentru familii,	DALI+PT	3.989.460	2014 - 2016

Strategia de dezvoltare locală 2014 – 2023 - Municipiul Alexandria

	persoane adulte și copii aflați în dificultate			
37	Locuințe pentru tineri destinate închirierii – specialiști în sănătate, situat pe Str. Ion Creangă, zona modern, bl. G, sc. A (A.N.L.)	DALI+PT	4.284.126	2014 - 2016
38	Fermă Grup Școlar Agricol	ET, AE, SG, SF, PT	16.320.644,50	2014 - 2016
39	Reabilitare trotuare și intrări în curți Str. 1907	DALI+PT	1.055.850	-2014 - 2016
40	Modernizare Str. Mircea cel Bătrân pe tronsonul cuprins între Str. Doctor Stancă și Str. București	DALI+PT	7.614.644	2014 - 2017
41	Infrastructură și utilități pe Șos. Turnu Măgurele - Incinta fostei U.M.	SF+PT	14.347.663	2014 - 2017
2015				
42	Reabilitare și modernizare zona Ștrand Vedeă – Str. București	SF+PT	4.002.456	2015 - 2016
43	Studiu de trafic Parc Industrial		9.920	2015
44	Împrejmuire Universitatea Valahia	SF+PT	155.100	2015
45	Parcaje tip copertină în zona blocurilor 300, 400		475.600	2015
46	Sistem de radioficare și adresare publică al Municipiului Alexandria	SF+PT	218.056	2015
47	Rețea WI-FI pentru utilizare publică în Municipiul Alexandria	SF+PT	91.4546	2015
48	Amenajare teren de minifotbal cu gazon sintetic Ștrand Vedeă	SF+PT	150.400	2015
49	Amenajare sală de culturism în imobil situate în Str. Dunării nr. 20 - 24	ET+DALI+PT	252.361,81	2015 - 2016
50	Amenajare loc de joacă în zona blocurilor ANL		50.000	
51	Amenajare Centru Medical de Profilaxie Orodentară	DALI+PT	612.231	2015 - 2016
52	Sisteme alarmă la unități de învățământ		43.042,30	2015 - 2016
53	Amenajare loc de joacă la Grădinița nr. 1		48.484	2015 - 2016
54	Amenajare teren sintetic la Școala Gimnazială Al. Colfescu	SF+PT	265.690	2015 - 2016
55	Amenajare teren sintetic la Școala Gimnazială nr. 7	SF+PT	279.500	2015 - 2016
56	Amenajare teren sintetic la Colegiul Național Al. D. Ghica	SF+PT	271.450	2015 - 2016

Strategia de dezvoltare locală 2014 – 2023 - Municipiul Alexandria

57	Sala de sport scolară la Colegiul National Alexandru Dimitrie Ghica	SF+PT	3.806.255,01	2015 - 2016
2016				
58	Amenajare sediu Direcția de Evidență a Persoanelor Alexandria	DALI+PT	139.477	2016
59	Împrejmuire cimitir Sf. Alexandru, amenajări incintă Cimitirul Eroilor		411.457	2016
60	Actualizare Strategia de dezvoltare locală și elaborare S.I.D.U.		38.000	2016
61	Actualizare Plan de mobilitate urbană		19.992	2016
62	Elaborare Plan de îmbunătățire a eficienței energetice – Strategia de îmbunătățire a eficienței energetice		78.000	2016
63	Reabilitare sală multifuncțională (sala polivalentă)		19.743.034,47	2016
64	Reabilitare campus universitar – Universitatea Valahia		12.630.416	2016 - 2018
2017 - 2023				
65	Reabilitare și modernizare rețea stradală în Municipiul Alexandria Str. București, Str. Dunării	DALI, ET, SG, ST	32.576.703	
66	Reabilitare și modernizare rețea stradală în Municipiul Alexandria Str. Cuza Vodă, Str. Negru Vodă, Str. Fabricii, Str. Dr. Stanca, Șos. Turnu Magurele	DALI, ET, SG, ST	31.166.705	
67	Reabilitare și modernizare rețea stradală în Municipiul Alexandria Str. Agricultori, Str. Nicolae Balcescu, Str. 1 Decembrie, Str. HCC	DALI, ET, SG, ST	19.464.202	
68	Reabilitare și modernizare rețea stradală în Municipiul Alexandria Str. Libertății, Str. Carpați, Str. Independenței, Str. Confederației, Str. 1 Mai, Str. C. Brâncoveanu, Str. Al. Colfescu	DALI, ET, SG, ST	32.274.410	
69	Reabilitare și modernizare rețea stradală în Municipiul Alexandria Str. Alexandru Ghica, Str. Meșteșugari, Str. Dunării	DALI, PT, ET, SG, ST	11.141.790	
70	Reconfigurare trafic rutier și pietonal în zona centrală a	SF, SG, ST, STr	139.182.362	

Strategia de dezvoltare locală 2014 – 2023 - Municipiul Alexandria

	Municipiului Alexandria – pasaj rutier			
71	Construire și dotare maternitate municipală		64.800.000	
72	Înființare și dotare Serviciul Ambulanță Socială	SG, ST	972.000	
73	Construire și dotare Centrul Municipal de Recoltare Sânge și Celule Stem		12.960.000	
74	Reabilitare, modernizare și extindere cu un corp nou Cantina de Ajutor Social	DALI, AE, SG, ET, SF, PT	2.005.631	
75	Cămin pentru persoane vârstnice Șos. Turnu Magurele nr.4, municipiul Alexandria	SF, SG, SF, PT	24.160.200	
76	Centru de primire în regim de urgență pentru victimele violenței domestice			
77	Realizarea, reabilitarea și modernizarea infrastructurii educaționale la Grădinița cu program prelungit nr. 6 și Grădinița cu program normal nr. 5, Municipiul Alexandria		2.160.000	
78	Anvelopare și amenajări interioare Gradinița cu PP „Ion Creangă”	DALI, SG, AE, ET	374.470	
79	Reabilitare, modernizare și extindere Grădinița nr. 4 din Municipiul Alexandria	DALI, AE, SG, ET	1.514.913	
80	Extindere clădire și amenajare laboratoare la Școala Gimnazială Ștefan cel Mare	SF, SC, PTP, SG	5.308.074	
81	Modernizare spații de agrement, împrejmuire și anvelopare Școala Gimnazială Ștefan cel Mare	DALI, RAE, SC, ET	704.412	
82	Reabilitarea și modernizarea infrastructurii educaționale – Școala Gimnazială „Mihai Viteazul”	ET	5.184.000	
83	Reabilitarea și modernizarea localului Școlii Gimnaziale nr. 6, Municipiul Alexandria	DALI, RSC, RET, RAE, AG	4.197.426	
84	Reabilitare, modernizare clădire (laboratoare multimedia) Școala Gimnazială nr. 7	DALI, RSC	1.312.128	
85	Modernizare și reabilitare clădire Școala Gimnazială Al. Colfescu	DALI, RSC, RET, RAE, AG	3.360.208	

Strategia de dezvoltare locală 2014 – 2023 - Municipiul Alexandria

86	Modernizarea și reabilitarea Liceului Tehnologic nr. 1	DALI, AE, ET	1.122.239	
87	Reabilitare, modernizare și dotare bază sportivă multidisciplinară în Municipiul Alexandria		10.800.000	
88	Consolidarea locuințelor colective în vederea reducerii riscului seismic în municipiul Alexandria		165.888.000	
89	Realizare locuințe colective de serviciu în municipiul Alexandria		15.021.815,04	
90	Reabilitare și modernizare unități locative colective cu destinație locuințe sociale		1.398.802,82	
91	Reabilitare Str. Libertății tronson cuprins între Str. Ion Creangă și Str. București	DALI, PT, ET, SG	15.322.299	
92	Depozit pentru alimente, Str. Dunării nr.280, Municipiul Alexandria	SF, SG	800.659	
93	Extindere rețea de distribuție gaze naturale parc industrial Alexandria - comuna Vitănești - comuna Măgura		981.815,04	
94	Parcare supraterană în zona blocului Modern	SF, ST, SG	9.787.982	
95	Amenajare piste biciclete în Municipiul Alexandria		1.296.000	
96	Modernizare drumuri de exploatare agricolă și acces către unitățile agricole – centura ocolitoare a Municipiului Alexandria – salba de lacuri		6.264.000	
97	Varianta ocolitoare a Municipiului Alexandria și construire pod peste Râul Vedea între DJ 504 și DN 51		12.960.000	
98	Înființare de perdele forestiere de protecție împotriva dezastrelor naturale și a abuzurilor factorilor antropici		2.052.000	
99	Reabilitarea și punerea în valoare a monumentelor istorice din Municipiul Alexandria: Casa Dr. Banu - Grădinița nr. 10, Casa Dumitru – Grădinița nr. 11, Casa Nae Constantinescu - Sediul D.G.A.S.		1.296.000	
100	Sistem informatic electronic integrat pentru managementul activităților din Primăria	SF, PT	8.614.173	

Strategia de dezvoltare locală 2014 – 2023 - Municipiul Alexandria

	Municipiului Alexandria			
101	Sistem informatic geografic și cartografiere computerizată a Municipiului Alexandria		7.776.000	
102	Reabilitare, modernizare, dotare și extindere complex agroalimentar și piața tradițională în Municipiul Alexandria		14.904.000	
103	Înființare piață de gros în Municipiul Alexandria și linii de procesare a produselor agricole		6.480.000	
104	Reabilitarea și consolidarea digului de protecție al râului Vedea în Municipiul Alexandria		1.468.800	
105	Grădinița de copii P-1E zona ANL	SF	1.441.240	
106	Realizarea unor noi zone rezidențiale (blocuri)			
107	Construire blocuri de locuințe pentru tineret –70 apartamente și rețele tehnico-edilitare	SF, PT	16.040.466,32	
108	Amenajarea unui parc industrial	PUZ		
109	Înființarea Centrului Cultural Municipal			
110	Reabilitare și consolidare dig protecție râul Vedea	ET	1.585.020	
111	Amenajare parc tematic „Țara piticilor” în Municipiul Alexandria	SF, PT	10.317.900	
112	Reabilitare, modernizare internat Liceul Pedagogic Mircea Scarlat	DALI, ET	4.500.000	
113	Realizare, reabilitare și modernizare infrastructura educațională – Grădinița nr. 8		4.500.000	
114	Realizare și modernizare locuințe colective pentru tineri în Municipiul Alexandria		1.800.000	
115	Extindere Ștrand Vedea		1.700.908	
116	Reabilitare cartier zona blocurilor F-uri și I-uri în Municipiul Alexandria	SF, PT	17.818.380	
117	Reabilitare clădire laboratoare la Liceul Tehnologic nr.1	DALI, PT	2.878.907	
118	Reabilitare Creșă nr.4	SF, PT, AE, ET	1.217.912	
119	Modernizare și reabilitare clădire Grădinița nr.7	DALI	889.982	
120	Reabilitare clădire Școala Gimnazială nr.5	DALI	817.914	

Strategia de dezvoltare locală 2014 – 2023 - Municipiul Alexandria

121	Reabilitare termică sediu Primărie	DALI, ET, AE	1.376.857	
122	Extindere rețea electrică de joasă tensiune pe DJ Alexandria-Cernetu – S.C. Victoria	SF, PT	1.117.286	
123	Reabilitare, modernizare și dotare Casa de Cultură din municipiul Alexandria	DALI, PT		
124	Complex Sportiv Stadion Municipal		55.192.852	
125	Amenajarea și modernizarea platformei pentru colectarea și depozitarea deșeurilor provenite de la animale			
126	Amenajarea și autorizarea platformei pentru colectarea și depozitarea deșeurilor provenite din construcții și demolări			
127	Amenajarea și autorizarea platformei pentru colectarea și depozitarea deșeurilor vegetale			
128	Elaborarea Registrului spațiilor verzi			
129	Mărirea suprafețelor ocupate de spații verzi prin înființarea de acoperișuri verzi			
130	Întocmirea hărților cu zonele unde se înregistrează depășiri ale nivelului maxim admis pentru zgomot, precum și montarea de panouri fonice (reflectorizante sau absorbante) ca măsură de reducere a zgomotului în zonele cu depășiri ale nivelului maxim admis			
131	Reabilitare și extindere incintă Grădinița cu Program Prelungit nr. 10			
132	Reabilitare pod vechi peste râul Vedea	ET, SG, DALI	3.133.080	
133	Soluție alternativă pentru producerea apei calde menajere			
134	Reabilitare și modernizare cartiere de locuințe colective și individuale în Municipiul Alexandria			
135	Eficiențizarea sistemului de iluminat public din Municipiul Alexandria			
136	Realizarea unui parc fotovoltaic			

137	Campanie de conștientizare a investitorilor locali cu privire la accesarea fondurilor europene			
138	Campanie de conștientizare a populației privind emisiile de CO ₂ cauzate de folosirea excesivă a mijloacelor de transport și efectele acestora asupra sănătății umane			
139	Reciclare și recuperare deșeuri la sursă			
140	Dezvoltarea și implementarea unui soft inovativ centralizat în monitorizarea și eficientizarea diverselor surse de consum energetic			
141	Înlocuirea și completarea mijloacelor de transport public din Municipiul Alexandria			
142	Integrarea Municipiului Alexandria într-o rețea de transfer și dezvoltarea de proiecte pilot în domeniul eficienței energetice			
<p> DALI – Documentație de avizare a lucrărilor de intervenție ET – Expertiză tehnică SG – Studiu geotehnic ST – Studiu topografic PT – Proiect tehnic SF – Studiu de fezabilitate STr – Studiu de trafic AE – Audit energetic SC – Standard de cost PTP – Plan topografic RAE – Raport de audit energetic RSC – Raport standard de cost RET – Raport expertiză tehnică AG – Aviz geotehnic PUZ – Plan urbanistic zonal </p>				



Partea II

**STRATEGIA INTEGRATĂ
DE DEZVOLTARE URBANĂ
S.I.D.U. 2014 – 2023
a Municipiului Alexandria**





CAPITOLUL I
INTRODUCERE

1.1 OBIECTIVE, PRINCIPII ȘI METODOLOGIE

Strategia integrată de dezvoltare urbană are ca obiectiv implementarea proiectelor cu problematica teritorială existentă la nivelul Municipiului Alexandria corelate cu tendințele de dezvoltare ale municipiului în contextul județean, regional și național. Contextual, obiectivul include atât coordonarea cu strategiile sectoriale, cât și crearea unui instrument metodologic prin care se poate realiza implementarea ulterioară. Trebuie menționat că orice document strategic necesită anual o evaluare a diagnosticului, eliminând problemele rezolvate, identificând și căutând soluții pentru problemele apărute. Implementarea depinde în mare măsură de echipa de specialiști, rolul bine stabilit prin fișele de post, disponibilitate, conștientizare și resurse.

Strategia, prin conținutul său, dorește să ofere un sens direcției de dezvoltare a municipiului Alexandria pe baza atributelor teritoriale existente și prin investițiile care vor fi realizate în următorii 7 ani, cu accent pe identificarea măsurilor care vor contribui la întărirea coeziunii teritoriale și la dezvoltarea caracterului urban.

Principalele direcții de implementare urmăresc dezvoltarea echilibrată și integrată prin:

- ▶ Mărirea capacității de transport și a gradului de mobilitate în municipiul Alexandria;
- ▶ Accesul unitar pe teritoriul municipiului Alexandria la infrastructura de servicii, utilități și cunoaștere/educație;
- ▶ Crearea unui management responsabil al resurselor naturale și protejarea mediului natural și construit;
- ▶ Promovarea unei politici energetice bazată pe securitate energetică și dezvoltare durabilă.

Principiile pe care se bazează această strategie se referă la:

→ *Legalitate și coordonare* prin respectarea competențelor atribuite de actele normative europene și naționale referitoare la programarea 2014-2020, fără a restrânge drepturile în exercitarea responsabilităților care au efect creșterea competitivității teritoriale a municipiului.

→ *Autonomie și subsidiaritate* – asigurarea economiei locale, identității și diversității prin folosirea unor instrumente și tehnici de implicare a comunității locale în procesul de luare a deciziilor pe parcursul elaborării și implementării strategiei.

→ *Continuitate și cooperare* – cooperare pe orizontală și vertical între nivelurile administrației și serviciilor publice în vederea promovării unei economii competitive, ecologice și durabile și crearea unui teritoriu compact, complet acoperit de utilități și servicii publice.

Procesul de elaborare a strategiei integrate de dezvoltare s-a derulat conform metodologiei planificării strategice prin activități de informare, consultare, dezbatere și aprobare. Principalele faze ale procesului de elaborare corespund Planului Integrat de Dezvoltare 2007-2013, cuprinzând:

- ▶ diagnosticarea situației curente a domeniilor socio-economice și analiza SWOT;
- ▶ analiza domeniilor de dezvoltare ca urmare a implementării proiectelor aferente perioadei de programare 2007 – 2013;
- ▶ formularea viziunii, obiectivului general și a obiectivelor specifice;
- ▶ metodologia de implementare, monitorizare și control;
- ▶ structura cadrului instituțional de implementare, monitorizare și control.

Datele folosite au fost puse la dispoziție de UAT Municipiul Alexandria prin departamentele implicate, instituțiile subordonate și colaboratori și date statistice din Baza de date Tempo-Online a Institutului Național de Statistică, serii de date. Au fost folosite, de asemenea, date din sondajul de opinie efectuat și date provenite din discuțiile de la grupurile de lucru organizate cu actorii locali care au răspuns invitației UAT-ului. Rezultatele obținute pe fiecare fază au fost transmise spre consultare și acceptare echipei de proiect în vederea validării și introducerii în strategie.

În aceeași etapă a fost actualizată și Strategia de dezvoltare locală pentru perioada 2014 - 2020 a Municipiului Alexandria, fiind reevaluată viziunea de dezvoltare, analiza diagnostic, analiza SWOT, politicile publice și portofoliul de proiecte prioritare pentru perioada 2014 – 2023.

Elaborarea strategiei a avut în vedere coordonarea cu documentele strategice europene, naționale, regionale și județene și s-a axat pe cerințele Programului Operațional Regional 2014 – 2020:

Axa prioritară 1 Promovarea transferului tehnologic

Priorități de dezvoltare	<i>1.1 Promovarea investițiilor în C&I, dezvoltarea de legături și sinergii între întreprinderi, centrele de cercetare și dezvoltare și învățământul superior, în special promovarea investițiilor în dezvoltarea de produse și de servicii, transferul de tehnologii, inovarea socială, ecoinovarea și aplicațiile de servicii publice, stimularea cererii, crearea de rețele și de grupuri și inovarea deschisă prin specializarea inteligentă, precum și sprijinirea activităților de cercetare tehnologică și aplicată, liniilor-pilot, acțiunilor de validare precoce a produselor, capacităților de producție avansate și de primă producție, în special în domeniul tehnologiilor generice esențiale și difuzării tehnologiilor de uz general</i>
Obiectiv specific	<i>Creșterea inovării în firme prin susținerea entităților de inovare și transfer tehnologic în domenii de specializare inteligentă</i>

Axa prioritară 2 Îmbunătățirea competitivității întreprinderilor mici și mijlocii

Priorități de dezvoltare	<i>2.1 Promovarea spiritului antreprenorial, în special prin facilitarea exploatării economice a ideilor noi și prin încurajarea creării de noi întreprinderi, inclusiv prin incubatoare de afaceri</i>
Obiectiv specific	<i>Consolidarea poziției pe piață a IMM-urilor în domeniile competitive identificate în SNC și PDR-uri</i>
Priorități de dezvoltare	<i>2.2 Sprijinirea creării și extinderea capacităților avansate de producție și dezvoltarea serviciilor</i>
Obiectiv specific	<i>Îmbunătățirea competitivității economice prin creșterea productivității muncii în IMM-uri în sectoarele competitive identificate în SNC</i>

Axa prioritară 3 Sprijinirea tranziției către o economie cu emisii scăzute de carbon

Priorități de dezvoltare	<i>3.1 Sprijinirea eficienței energetice, a gestionării inteligente a energiei și a utilizării energiei din surse regenerabile în infrastructurile publice, inclusiv în clădirile publice, și în sectorul locuințelor</i>
Obiectiv specific	<i>Creșterea eficienței energetice în clădirile rezidențiale, clădirile publice și sistemele de iluminat public, îndeosebi a celor care înregistrează consumuri energetice mari</i>
Priorități de dezvoltare	<i>3.2 Promovarea strategiilor de reducere a emisiilor de dioxid de carbon pentru toate tipurile de teritoriu, în particular zone urbane, inclusiv promovarea planurilor sustenabile de mobilitate urbană și a unor măsuri relevante pentru atenuarea adaptărilor</i>
Obiectiv specific	<i>Reducerea emisiilor de carbon în zonele urbane bazate pe planurile de mobilitate urbană durabilă</i>

Axa prioritară 4 Sprijinirea dezvoltării urbane durabile

Priorități de dezvoltare	4.1 Promovarea strategiilor de reducere a emisiilor de dioxid de carbon pentru toate tipurile de teritoriu, în particular zone urbane, inclusiv promovarea planurilor sustenabile de mobilitate urbană și a unor măsuri relevante pentru atenuarea adaptărilor
Obiectiv specific	Reducerea emisiilor de carbon în municipiile reședință de județ prin investiții bazate pe planurile de mobilitate urbană durabilă
Priorități de dezvoltare	4.2 Realizarea de acțiuni destinate îmbunătățirii mediului urban, revitalizării orașelor, regenerării și decontaminării terenurilor industriale dezafectate (inclusiv a zonelor de reconversie), reducerii poluării aerului și promovării măsurilor de reducere a zgomotului
Obiectiv specific	Reconversia și refuncționalizarea terenurilor și suprafețelor degradate, vacante sau neutilizate din municipiile reședința de județ
Priorități de dezvoltare	4.3 Oferirea de sprijin pentru regenerarea fizică, economică și socială a comunităților defavorizate din regiunile urbane și rurale
Obiectiv specific	Îmbunătățirea regenerării fizice, economice și sociale a comunităților marginalizate în municipiile reședință de județ din România
Priorități de dezvoltare	4.4 Investițiile în educație, în formare, inclusiv în formare profesională pentru dobândirea de competențe și învățare pe tot parcursul vieții prin dezvoltarea infrastructurilor de educație și formare
Obiectiv specific	-Creșterea calității infrastructurii în vederea asigurării accesului sporit la educație timpurie și sprijinirea participării părinților pe piața forței de muncă; -Creșterea calității infrastructurii educaționale relevante pentru piața forței de muncă

Axa prioritară 5 Îmbunătățirea mediului urban și conservarea, protecția și valorificarea durabilă a patrimoniului cultural

Priorități de dezvoltare	5.1 Conservarea, protejarea, promovarea și dezvoltarea patrimoniului natural și cultural
Obiectiv specific	Impulsionarea dezvoltării locale prin conservarea, protejarea și valorificarea patrimoniului cultural și a identității culturale;
Priorități de dezvoltare	5.2 Realizarea de acțiuni destinate îmbunătățirii mediului urban, revitalizării orașelor, regenerării și decontaminării terenurilor industriale dezafectate (inclusiv a zonelor de reconversie), reducerii poluării aerului și promovării măsurilor de reducere a zgomotului
Obiectiv specific	Reconversia și refuncționalizarea terenurilor și suprafețelor degradate, vacante sau neutilizate din orasele mici, mijlocii și municipiul București

Axa prioritară 6 Îmbunătățirea infrastructurii rutiere de importanță regională

Priorități de dezvoltare	6.1 Stimularea mobilității regionale prin conectarea nodurilor secundare și terțiare la infrastructura TEN-T, inclusiv a nodurilor multimodale;
Obiectiv specific	Creșterea gradului de accesibilitate a zonelor rurale și urbane situate în proximitatea rețelei TEN-T prin modernizarea drumurilor județene

Axa prioritară 7 Diversificarea economiilor locale prin dezvoltarea durabilă a turismului

Priorități de dezvoltare	7.1 Sprijinirea unei creșteri favorabile ocupării forței de muncă, prin dezvoltarea potențialului endogen ca parte a unei strategii teritoriale pentru anumite zone, care să includă reconversia regiunilor industriale aflate în declin, precum și sporirea accesibilității și dezvoltarea resurselor naturale și culturale specifice
Obiectiv specific	Creșterea numărului mediu de salariați în stațiunile turistice

Axa prioritară 8 Dezvoltarea infrastructurii sanitare și sociale

Priorități de dezvoltare	8.1 Investițiile în infrastructurile sanitare și sociale care contribuie la dezvoltarea la nivel național, regional și local, reducând inegalitățile în ceea ce privește starea de sănătate și promovând incluziunea socială prin îmbunătățirea accesului la serviciile sociale, culturale și de recreare, precum și trecerea de la serviciile instituționale la serviciile prestate de colectivitățile locale
Obiectiv specific	-Creșterea accesibilității serviciilor de sănătate, comunitare și a celor de nivel secundar, în special pentru zonele sărace și izolate Îmbunătățirea calității și a eficienței îngrijirii spitalicești de urgență -Creșterea gradului de acoperire cu servicii sociale

Axa prioritară 9 Sprijinirea regenerării economice și sociale a comunităților defavorizate din mediul urban

Priorități de dezvoltare	9.1 Dezvoltare locală plasată sub responsabilitatea comunității
Obiectiv specific	Reducerea numărului de persoane aflate în risc de sărăcie și excluziune socială, prin măsuri integrate

Axa prioritară 10 Îmbunătățirea infrastructurii educaționale

Priorități de dezvoltare	10.1 Investițiile în educație, și formare, inclusiv în formare profesională, pentru dobândirea de competențe și învățare pe tot parcursul vieții prin dezvoltarea infrastructurilor de educație și formare
Obiectiv specific	-Creșterea gradului de participare la nivelul educației timpurii și învățământului obligatoriu, în special pentru copii cu risc crescut de părăsire timpurie a sistemului -Creșterea gradului de participare la învățământul profesional și tehnic și învățare pe tot parcursul vieții -Creșterea relevanței învățământului terțiar universitar în relație cu piața forței de muncă și sectoarele economice competitive

Axa prioritară 11 Extinderea geografică a sistemului de înregistrare a proprietăților în cadastru și cartea funciară

Priorități de dezvoltare	11.1. Consolidarea capacității instituționale și o administrației publice eficiente
Obiectiv specific	Creșterea gradului de acoperire geografică și de înregistrare a proprietăților în Sistemul Integrat de Cadastru și Carte Funciară

Axa prioritară 12 Asistență Tehnică

Priorități de dezvoltare	12.1 Asistență tehnică
Obiectiv specific	Sprijinirea implementării transparente și eficiente a Programului Operațional Regional

1.2 CONTEXT DE DEZVOLTARE ACTUAL

În perioada 2007 – 2013 s-au realizat o serie de investiții pe teritoriul Municipiului Alexandria, însumând o valoare totală de 375.165.382,59 lei, sume provenite în mare parte din bugetul local, bugetul de stat și fonduri europene. Investițiile au vizat dezvoltarea și modernizarea infrastructurii de utilități publice (alimentare cu apă, canalizare, iluminat public, rețele electrice), modernizare străzi de interes public, linie de centură, amenajare parcări, trotuare și intrări în curți, modernizarea instituțiilor de învățământ, reabilitări blocuri de locuințe și instituții publice, modernizare puncte termice, locuri de joacă și parcuri, patinoar, ștrand etc.

2007	
<i>Investiții în: infrastructura de utilități, căi de acces</i>	
buget local	548.170,21 lei
credit intern + buget local	1.594.085,40 lei
Total valoare investiții realizate	2.142.255,61 lei

2008	
<i>Investiții în: parcări, trotuare, reabilitări locuințe sociale, modernizare străzi, reabilitare cartier de blocuri, reabilitare instituție învățământ, modernizare instituție social, patinoar artificial, contorizări apă potabilă, centru de documentare și informare cetățeni</i>	
buget local	113.378.007,73 lei
buget local + buget de stat	2.200.000,00 lei
credit intern	16.362.605,36 lei
credit intern + buget local	428.303,81 lei
Total valoare investiții realizate	132.368.916,90 lei

2009	
<i>Investiții în: instituții de învățământ preșcolar, modernizare piață, modernizare puncte termice, amenajare spații servicii publice, teren de sport, reabilitare strand, eficientizare consum energie instituții publice, reabilitare străzi, troturare și intrări în curți, reabilitare blocuri, cabinete medicale în instituții de învățământ, reabilitare instituții de învățământ</i>	
buget local	12.788.734,57 lei
buget local + buget de stat	287.123,07 lei

Strategia Integrată de Dezvoltare Urbană - Municipiul Alexandria

buget local prin contract credit furnizor	6.123.429,61 lei
buget local + credit intern	4.530.661,70 lei
buget de stat 50%, buget local 30%, proprietari 20%	683.379,95 lei
credit intern	3.051.590,67 lei
credit intern + buget local	428.303,81 lei
Total valoare investiții realizate	27.464.919,57 lei

2010	
<i>Investiții în: amenajare trotuare, intrări în curți, parcuri, reamenajare cartier blocuri, sistematizare și împrejmuire strand, reabilitare străzi, central termică și racord gaze instituție învățământ preșcolar</i>	
buget local	3.143.155,74 lei
buget local prin contract credit furnizor	1.993.097,31 lei
Total valoare investiții realizate	5.136.253,05 lei

2011	
<i>Investiții în: managementul sistemului de iluminat public, sistem de supraveghere video în municipiu, sistem managementul traficului, extindere rețele electrice, reabilitare variantă ocolitoare, reabilitare străzi, central termică și instalații club social, reabilitare cartier zona blocuri, reabilitare pardoseală incintă piață</i>	
buget local	11.019.228,02 lei
buget local prin contract cu plata în rate	7.430.460,68 lei
F.E.D.R + buget local	24.400.173,38 lei
Total valoare investiții realizate	42.849.862,08 lei

2012	
<i>Investiții în: îmbunătățirea calității mediului prin reabilitare parc, contorizare energie termică, amenajare locuri de joacă și relaxare, reabilitare străzi, central termică instituție învățământ preșcolar</i>	
buget local	6.014.476,68 lei
buget local + buget de stat	742.249,00 lei
buget local prin contract cu plata în rate	1.576.235,00 lei
Total valoare investiții realizate	8.332.960,68 lei

2013	
<i>Investiții în: extindere și reabilitare alimentare cu apă și canalizare, reamenajare și modernizare fațadă piață, sistem de supraveghere video în cadrul creșelor și grădinițelor, elaborare strategie de dezvoltare locală, pictură murală hol primărie</i>	
buget local	551.904,70 lei
POS Mediu, buget local + buget de stat	156.318.310,00 lei
Total valoare investiții realizate	156.870.214,70 lei

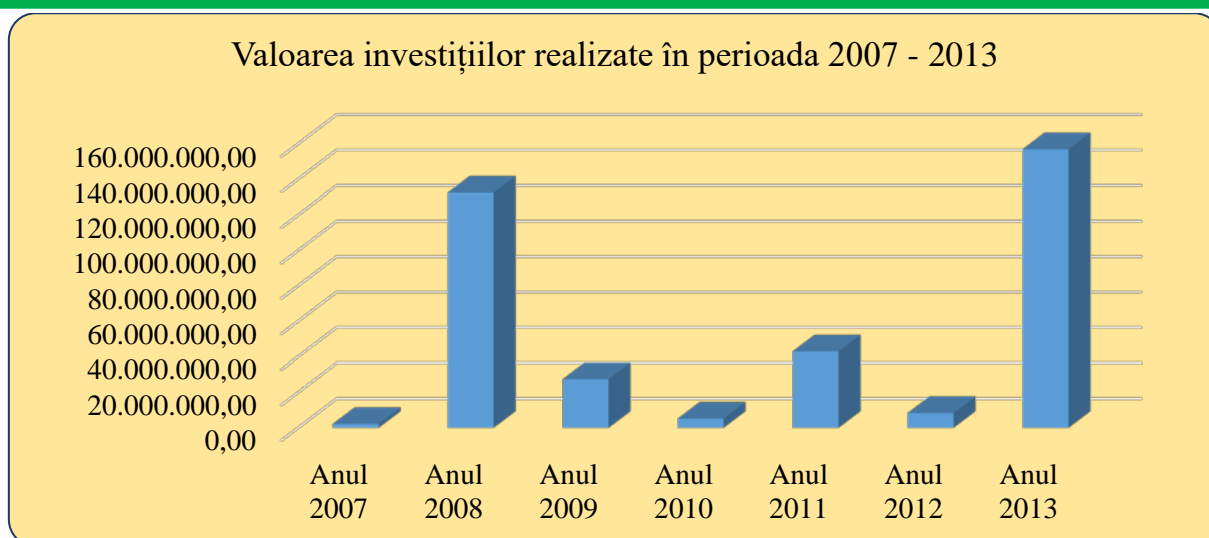


Figura 7 – Grafic valoarea investițiilor realizate în perioada 2007 – 2013

În perioada 2014 – 2016 au fost realizate investiții în valoare totală de 126.498.885,08 lei, sumele provenind din buget local, credite, buget de stat, fonduri europene.

2014	
<i>Investiții în: amenajare peisagistică, infrastructură parc, terenuri de tenis în parc, centru multifuncțional pentru tineri, cinematograful 3D, rețele tehnico-edilitare blocuri de locuințe, extindere rețea iluminat public, diverse lucrări în cimitire, reabilitări trotuare și intrări în curți, asistență socială – adăpost, modernizare străzi, locuințe pentru specialiști, amenajare teren sintetic unități de învățământ, lucrări de modernizare, reabilitare și consolidare unități de învățământ, fermă grup școlar, consultanță plan mobilitate</i>	
buget local	27.931.669 lei
buget local + buget de stat	2.241.230 lei
buget local (credit) + buget de stat	21.962.307 lei
buget de stat (CNI, ANL)	14.067.451 lei
POR 2007 - 2013 + buget local + buget de stat	20.310.104,50 lei
Total valoare investiții realizate	86.512.761,50 lei

2015	
<i>Investiții în: infrastructură stradală, sistem de radioficare și rețea WI-FI, amenajare centru medical, amenajare terenuri sintetice unități de învățământ, sistem alarmă unități de învățământ</i>	
buget local	6.925.747,11 lei
Total valoare investiții realizate	6.925.747,11 lei

2016*	
<i>Investiții în: amenajare sediu instituție publică, consultanță, reabilitare sală polivalentă, reabilitare campus universitar</i>	
buget local	686.926 lei
buget de stat (CNI)	32.373.450,47 lei
Total valoare investiții realizate	33.060.376,47 lei
*până la 31.07.2016	

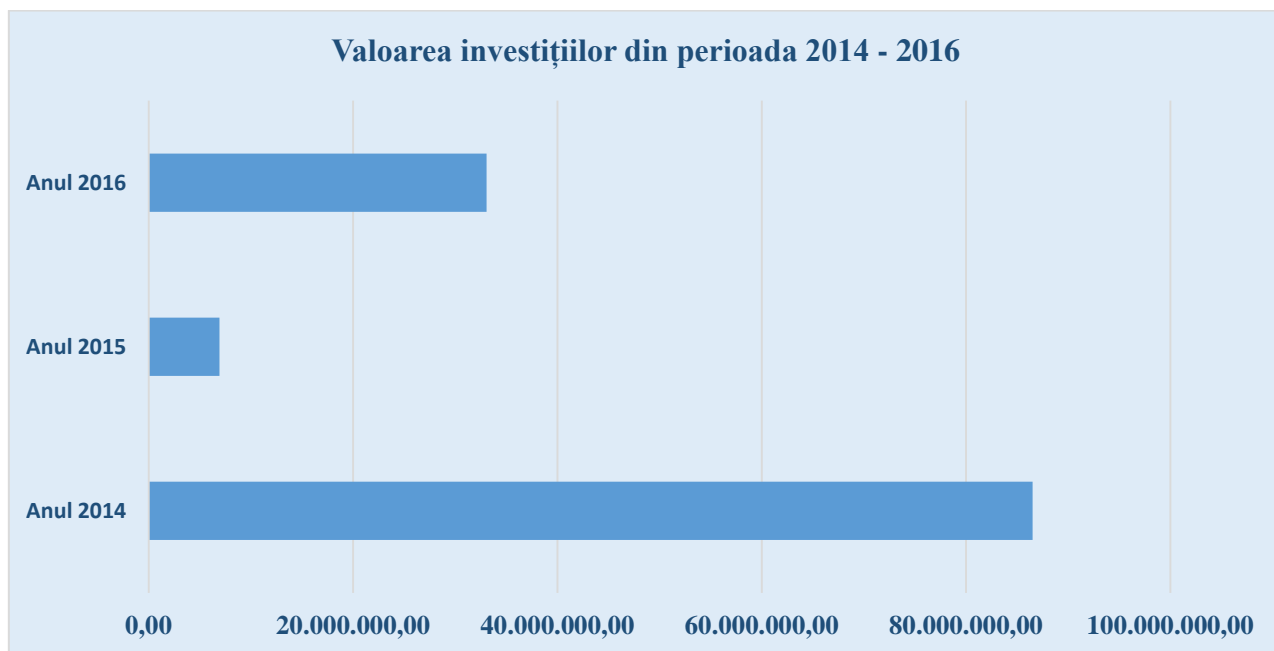


Figura 8 – Grafic valoarea investițiilor realizate în perioada 2014 - 2016



CAPITOLUL II

ANALIZA NEVOILOR DE DEZVOLTARE A ZONELOR DE INTERVENȚIE

2.1 DEFINIREA TERITORIULUI ȘI ACCESIBILITATE

Municipiul Alexandria este reședința județului Teleorman și principalul centru economico-social al județului cu funcțiuni complexe industriale, terțiare, administrative, politice, educaționale și culturale.

Datorită așezării sale, municipiul Alexandria a fost și continuă să fie un nod de căi de comunicație. Face legătura între capitala țării, București și multe dintre orașele de provincie sau leagă aceste orașe între ele:

DN 6 leagă București prin Alexandria de Roșiorii de Vede, Caracal, Craiova, Timișoara;

DN 52 leagă Alexandria de Turnu Măgurele, Corabia, Calafat etc.;

DN 51 leagă Alexandria de Zimnicea;

DJ 504 leagă Alexandria de Pitești și Câmpulung;

DJ 601 leagă Alexandria, prin Găești, de Târgoviște;

DJ 506 face legătura între Alexandria și Giurgiu.

Poziționat în sudul Câmpiei Române, pe partea dreaptă a râului Vedea, municipiul Alexandria se află la o distanță de 89 km față de capitala țării, București.

Municipiul Alexandria are o suprafață de 98,46 km² și o populație după domiciliu la 1 ianuarie 2016 de 52.101 locuitori, conform datelor statistice prezentate de Institutul Național de Statistică în Baza de date Tempo-Online. În ceea ce privește modul de utilizare a terenurilor, 74,92 % reprezintă teren arabil, 3,27 % pășuni, 2,98 % păduri, 0,9 % ape și bălți, 2,60 % terenuri degradate, 10,88% construcții, 2,45 % căi de comunicații.



Hartă 6 – Accesibilitate

Pe Str. Dunării, artera principală care traversează municipiul, sunt concentrate majoritatea instituțiilor publice de interes general și punctele de atracție, iar zonele rezidențiale, formate din cartiere de blocuri și cartiere de case, sunt dispuse radial.

2.2 DEMOGRAFIE ȘI MOBILITATE

Evoluția populației după domiciliu în municipiului Alexandria, cu toate caracteristicile ei, este strâns legată de evoluția dezvoltării economice atât a municipiului Alexandria, cât și a zonei de influență reprezentată, mai ales, de capitala țării, București. Astfel, din 1992 până în 2016, populația a scăzut constant, diminuându-se cu aproximativ 15 %.

Tabel 63 – Evoluția populației

Anul	Localitatea	Populația totală	Masculin	Feminin
1992	Municipiul	59.898	29.725	30.173
2002	Alexandria,	58.529	28.812	29.717
2011	Județul	54.571	26.521	28.050
2016	Teleorman	52.101	25.156	26.945

Sursa: Baza de date TEMPO – serii de timp, Populația și structura demografică, 3. Populația după domiciliu, 3.3 Populația după domiciliu la 1 ianuarie pe grupe de vârstă, sexe, județe, localități

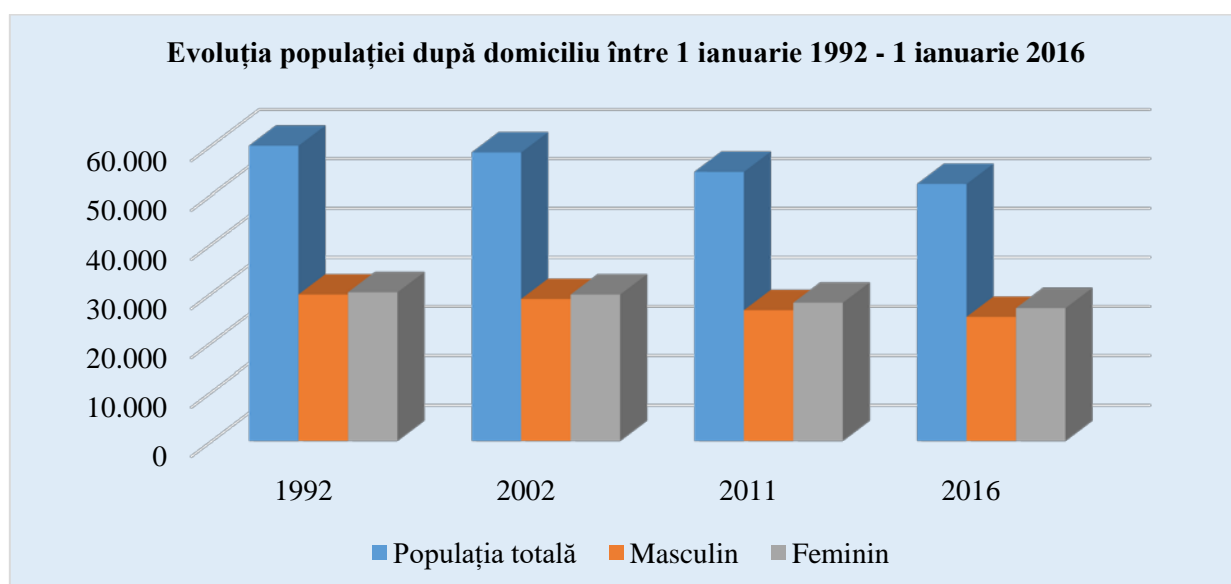


Figura 9 – Evoluția populației

Tabel 64 – Stabiliri și plecări cu reședința, stabiliri și plecări cu domiciliul

Anul	Localitatea	Stabiliri de reședință pe județe și localități	Plecări cu reședința pe județe și localități	Stabiliri cu domiciliul (inclusiv migrația externă) pe județe și localități	Plecări cu domiciliul (inclusiv migrația externă) pe județe și localități
		Număr persoane			
1992	Municipiul	861	1093	797	701
2002	Alexandria,	446	1033	684	1235
2011	Județul	285	696	585	1073
2015	Teleorman	641	1012	689*	1185*

Sursa: Baza de date TEMPO – serii de timp, Mișcarea migratorie a populației, 1. Schimbări de domiciliu, 1.10 Stabiliri de reședință pe județe și localități; 1.12 Plecări cu reședința pe județe și localități, 1.14 Stabiliri cu domiciliul (inclusiv migrația externă) pe județe și localități, 1.16 Plecări cu domiciliul (inclusiv migrația externă) pe județe și localități

*anul 2014

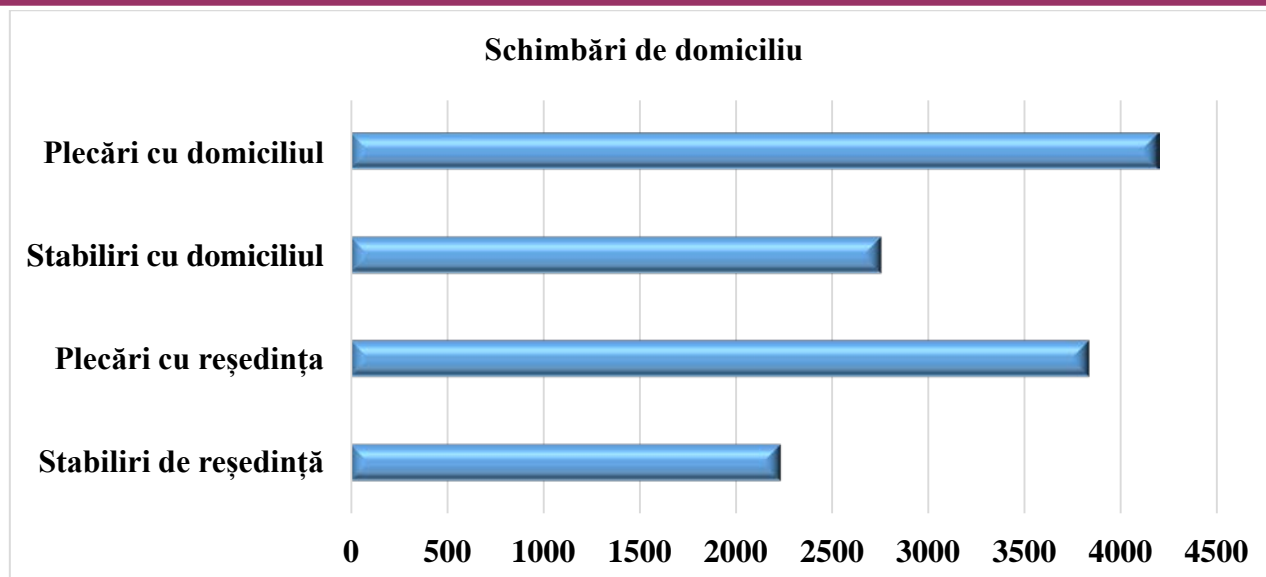


Figura 10 – Grafic stabiliri și plecări cu reședința, stabiliri și plecări cu domiciliul

Cauzele acestui declin demografic se datorează atât migrației interne către București, Ilfov, Pitești, cât și migrației externe în țările Uniunii Europene, dar și unui spor natural constant negativ și lipsa unor politici de combatere a declinului populației la nivel național. Pe lângă acest fenomen, întâlnim și remigrația, întoarcerea în locurile de baștină a pensionarilor și șomerilor, de obicei în spațiul rural, nemaifăcând față costurilor traiului în mediul urban, imposibilitatea obținerii unui loc de muncă stabil și câștigarea existenței din practicarea unei agriculturi de subzistență, în general, pentru autoconsum.

Deși există un accentuat fenomen al îmbătrânirii populației, segmentul de vârstă 15-59 ani reprezintă cca. 68% din populație, ceea ce reprezintă o resursă importantă de forță de muncă. În acest segment de vârstă intră și persoanele cele mai expuse riscului de excluziune socială pentru că au fost formate profesional înainte de 1989 pentru meserii care nu se mai regăsesc în peisajul industrial actual, persoane pentru care reconversia este greu accesibilă atât din punct de vedere financiar, cât și al mentalității profund negativiste, dar și a pieței muncii care preferă tineri fără experiență care se pot forma din mers la locul de muncă și pentru o remunerație mai mica.

Structura confesională este omogenă, peste 88% din populație fiind de creștin ortodoxi. La fel și structura etnică este omogenă, majoritatea sunt de etnie română. Etnia romă, din punct de vedere statistic reprezintă 2% din populație, însă faptic este mai numeroasă.

Mobilitatea locuitorilor este asigurată de serviciul public de transport în comun care se desfășoară pe cale rutieră, respectând 3 rute:

- IAICA – HAN 4,5 km, 9 stații, cu o medie de 500 m între stații;
- IAICA – IRA 6 km, 10 stații, cu o medie de 600 m între stații;
- Calea București – IRA 4,6 km, 7 stații, cu o medie de 657 m între stații.

Sunt efectuate un număr de 66 curse/zi, iar lungimea traseelor serviciului de transport public este de 40 km. Stațiile de călători sunt prevăzute cu alveole fără însă a fi amenajate cu copertine.

Parcul auto cuprinde un număr de 16 mijloace de transport, din care 7 autobuze, 5 microbuze și 3 autocare cu o capacitate totală de transport public de 849 persoane și un microbuz școlar pentru transportul elevilor. Vechimea medie a parcului mijloacelor de transport în comun este de 13 ani. Din totalul mijloacelor de transport sunt prevăzute cu rampă pentru persoanele cu nevoi speciale 6 autobuze.

Consiliul Local Alexandria a acordat gratuitate următoarelor categorii de persoane: pensionari, persoane cu handicap, persoane persecutate politic, veterani de război, revoluționari, elevii Grupului Școlar Tehnic, elevii care locuiesc în blocurile S1, S2, S3, S4 și casele învecinate din zona Han Pepinieră din cartierul Peco.

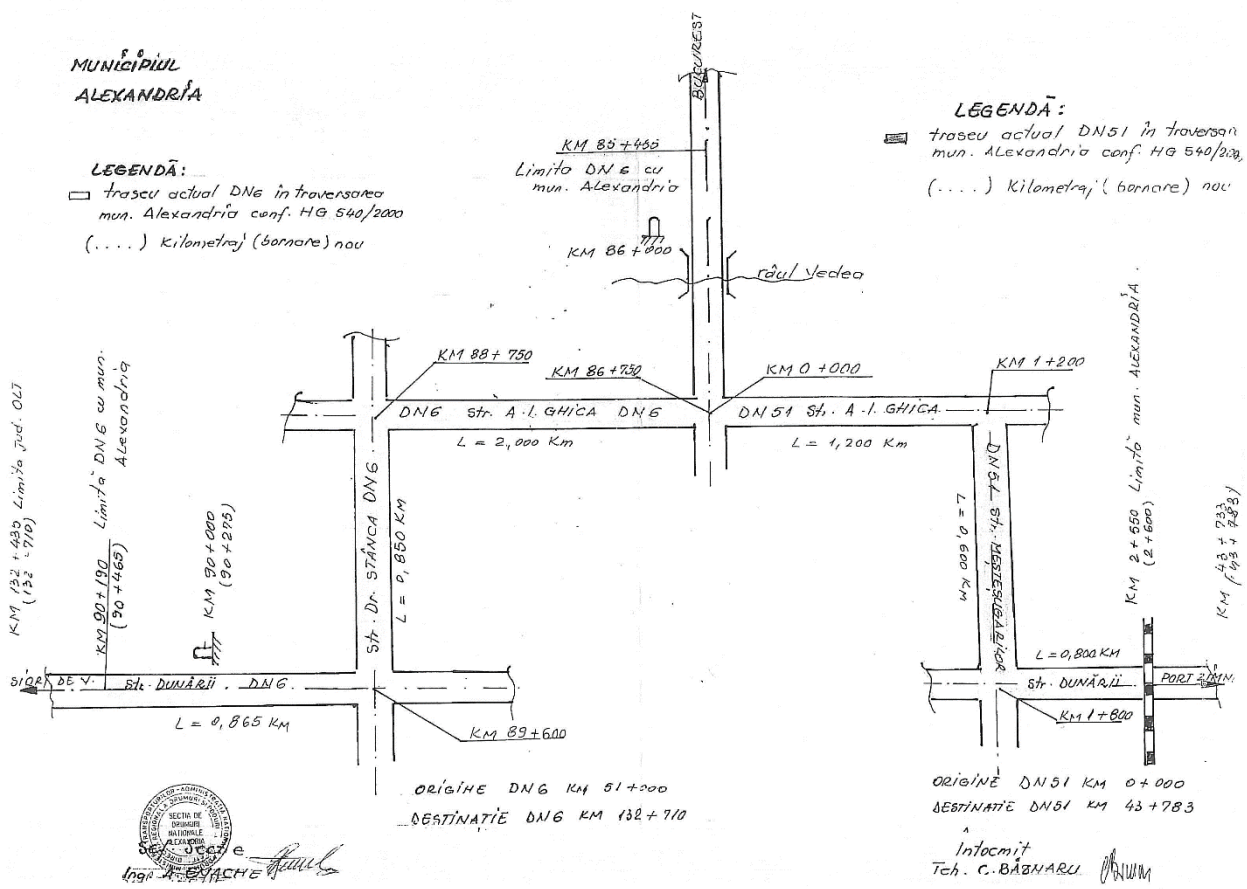
Ca mijloace alternative de mobilitate, în centrul municipiului, pietonii pot circula fără restricții și cu un minimum de intersecțiuni cu autoturismele, pe arterele exclusiv create pentru ei pe Str. Libertății între Str. București și Str. Ion Creangă. Din punct de vedere al deplasării velo, în prezent nu sunt amenajate piste pentru bicicliști pe teritoriul municipiului Alexandria.

Sistemul de parcare cuprinde atât locuri de parcare libere, cât și locuri de parcare închiriate. În prezent, mai ales în orele de vârf, locurile de parcare existente sunt insuficiente și este nevoie de regândirea sistemului de parcare, astfel încât să fie suficiente și să nu stânjenească circulația pietonilor, a transportului în comun și a altor participanți la trafic.





Hartă 7 – Trafic



Hartă 8 – Traseu actual al DN 51

2.3 ASOCIATIVITATE

Municipiul Alexandria face parte din Asociația de Dezvoltare Intercomunitară „Teleormanul” constituită încă din 2007, în scopul reglementării, înființării, organizării, finanțării, exploatarei, monitorizării și gestionării în comun a serviciului de alimentare cu apă și canalizare pe raza de competență a U.A.T. - urilor, precum și realizarea în comun a unor proiecte de investiții publice de interes zonal sau regional, destinate înființării, modernizării și/sau dezvoltării, după caz, a sistemelor de utilități publice aferente serviciului, pe baza strategiei de dezvoltare a serviciului.

2.4 INFRASTRUCTURA DE UTILITĂȚI

Din punct de vedere al utilităților publice (apă, canalizare, iluminat public, electricitate, salubritate), teritoriul municipiului Alexandria este acoperit în întregime, neexistând zone fără aceste utilități. La fel se întâmplă și în cazul rețelelor de telefonie și internet, rețeaua de fibră optică este realizată, iar branșarea se face individual. Rețeaua de distribuție a gazelor natural curpinde toată suprafața municipiului, branșarea făcându-se la cerere, individual.

Este prevăzută o extindere a rețelei electrice de joasă tensiune pe traseul drumului județean DJ 504 Alexandria – Cernetu – S.C. Victoria, acolo unde sunt lotizate cca. 40 locuri de casă.

2.5 EFICIENȚĂ ENERGETICĂ

În societatea modernă, energia sub diferitele ei forme, constituie un element de bază în toate sectoarele de activitate, iar gospodărirea eficientă a energiei constituie un important factor de progres și civilizație. Îmbunătățirea managementului energiei este un factor direct de creștere economică, de reducere a poluării și de economisire a resurselor, astfel încât acestea să fie folosite într-un mod cât mai productiv.

Legea 199/2000 privind utilizarea eficientă a energiei, revizuită în 2002, în România a permis instituirea cadrului legal necesar pentru elaborarea și aplicarea unei politici naționale de utilizare eficientă a energiei, în conformitate cu prevederile Tratatului Cartei Energiei, ale Protocolului Cartei Energiei privind eficiența energetică, cu aspecte care respectă legislația privind protecția mediului și având principii care stau la baza dezvoltării durabile. Prin această lege se instituie obligații și se stabilesc stimulente pentru producătorii și consumatorii de energie în vederea utilizării eficiente a acesteia.

Directiva 2006/32/CE a Parlamentului European și a Consiliului din data de 5 aprilie 2006, având ca obiect eficiența folosirii finale a energiei și a serviciilor energetice, sugerează promovarea implementării serviciilor energetice, ca una dintre soluțiile optime care să prevadă finanțări europene atunci când trebuie să abordeze proiecte de îmbunătățire a eficienței energetice a instalațiilor publice.

Prin management energetic se pot crea platforme de gestiune a energiei care permit cunoașterea și controlul consumului energetic al fiecărui centru de consum, permițând planificarea folosirii în mod rațional a resurselor și promovarea programelor de economie a energiei.

U.E. este tot mai expusă la instabilitatea și creșterea prețurilor de pe piețele internaționale de energie, precum și la consecințele faptului că rezervele de hidrocarburi ajung treptat să fie monopolizate de un număr restrâns de deținători. Reducerea consumului de energie finală contrabalansează tendințele de creștere a consumului de resurse primare și a consumului final de energie în economia românească, consumul național de energie electrică fiind, în aceste condiții, prognozat să crească constant cu 3% pe an, până în 2020. Previziunile indica o creștere economică, ceea ce va implica un consum sporit de resurse energetice.

Cadrul instituțional de promovare a măsurilor de utilizare eficientă a energiei a fost creat în anul 1990 prin înființarea Agenției Române pentru Conservarea Energiei (ARCE), iar responsabilitățile acestui organism au fost întărite în anul 2000, prin adoptarea Legii 199/2000 privind utilizarea eficientă a energiei, modificată și completată prin Legea 56/2006.

Prin *Directiva nr. 2006/32/CE privind eficiența energetică la utilizatorii finali și serviciile energetice*, preluată în legislația națională în anul 2008, se prevede în conformitate cu art. 14 (2), ca statele membre U.E. să se angajeze în acțiuni de reducere a consumului de energie finală cu cel puțin 9% într-o perioadă de nouă ani (2008 - 2016), comparativ cu media consumului din ultimii cinci ani (2005 - 2010).

Ținta intermediară stabilită pentru România în anul 2010 era de 940 mii tone echivalent petrol, ceea ce corespunde unei reduceri de 4,5% din media ultimilor 5 ani. La stabilirea țintei s-a avut în vedere potențialul de economii de energie din România, pe sectoarele economiei din sfera de acțiune a Directivei nr. 2006/32/CE, respectiv industrie, alte ramuri decât cele incluse în Planul Național de Alocare, rezidențial, terțiar și transporturi.

Principalii consumatori de energie ai municipiului Alexandria sunt:

- a) unitățile de învățământ;
- b) instituțiile de cultură și artă;
- c) clădirile administrative;
- d) obiective locale de sport și agrement;
- e) spații locative;
- f) unități medicale;
- g) unități de asistență socială;
- h) ateliere de întreținere și producție, servicii;
- i) sistemul de iluminat public.

Reducerea costurilor de energie poate proveni din eficientizarea energetică, dar și din modernizarea sau schimbarea surselor tradiționale de energie consumată și posibilitatea de cuplare la surse alternative. Aceste deziderate se pot îndeplini prin implementarea unor programe de eficientizare energetică în cazul consumatorilor aflați în subordinea municipiului Alexandria, ceea ce ar conduce la înregistrarea unei creșteri semnificative a randamentului acestor consumatori concomitent cu reducerea consumului de energie, fără reducerea confortului consumatorilor.

Conform Planului de Îmbunătățire a Eficienței Energetice al Municipiului Alexandria, situația consumurilor energetice publice și rezidențiale arată că ponderea consumatorilor de energie electrică de 92% este deținută de locuințe, restul de 8% fiind împărțită în mod egal între consumul din clădirile publice și cel cu iluminatul public. În ceea ce privește consumul de gaze naturale situația este comparativă cu consumul de energie electrică, 91% din consum aparține populației și 9% sectorului terțiar. Consumul de carburanți al serviciului public se ridică la 568 to motorină și 51 to benzină anual.

Energia termică este furnizată în sistem centralizat către 530 utilizatori brânșați, număr foarte scăzut comparativ cu totalul locuințelor din municipiul Alexandria, acest lucru datorându-se debransărilor făcute de-a lungul anilor și montării centralelor termice de apartament. Pentru o eficiență energetică bună trebuie luat în considerare faptul că atât clădirile de utilitate publică, cât și blocurile de locuințe și locuințele individuale au nevoie de reabilitare termică.

În funcție de utilizare consumul de gaze naturale în Municipiul Alexandria se împarte astfel:
73,90% consum pentru încălzire;
21,11% consum pentru preparare apă caldă menajeră;

11% consum pentru prepararea hranei.

Structura utilizatorilor de gaze ca sursă de încălzire este următoarea:

63% utilizatori de gaze naturale;

34% utilizatori de alte metode;

3% utilizatori în sistem centralizat.

Serviciul de iluminat public este asigurat pe tot teritoriul Municipiului Alexandria și constă în principal în întreținerea și reparația rețelelor existente pentru următoarele tipuri de iluminat: stradal-rutier, stradal-pietonal, arhitectural, ornamental, ornamental-festiv. Serviciul de iluminat public este realizat printr-un ansamblu tehnologic și funcțional alcătuit din construcții, instalații și echipamente specifice: puncta de aprindere, cutii de distribuție, cutii de trecere, linii electrice de joasă tensiune subterane sau aeriene, fundații, stâlpi, instalații de legare la pământ, console, corpuri de iluminat, accesorii, conductoare, izolatoare, cleme, armături, echipamente de comandă, automatizare și măsurare.

Sistemul de iluminat al Municipiului Alexandria cuprinde atât rețele aflate în proprietatea Consiliului Local, administrate de Serviciul de iluminat public din cadrul Administrației Domeniului Public Alexandria, cât și rețele proprietatea CEZ Distribuție (furnizorul de energie electrică regional) aflate în folosință cu titlu gratuit pentru Consiliul Local.

Din totalul de 2882 corpuri de iluminat, 61% din corpuri sunt montate pe stâlpi ai CEZ și 39% pe stâlpi ai A.D.P. Alexandria; corpurile de iluminat montate pe acești stâlpi sunt de 5 tipuri atât ca număr, cât și ca putere. Suplimentar mai sunt 30 becuri folosite pentru semnafoarele electrice din municipiu și pentru alte infrastructuri (fântâni, platou Casa de Cultură etc.). În Municipiul Alexandria se poate realiza o economie considerabilă la consumul de energie electrică al sistemului de iluminat prin schimbarea corpurilor existente cu becuri economice

Având în vedere poziționarea geografică a Municipiului Alexandria în zona eoliană și climatică de tip II, principalele surse de energie regenerabilă care pot fi folosite sunt cele fotovoltaice și cele eoliene, în prezent neexistând investiții în acest sens.

2.6 MEDIU

Calitatea factorilor de mediu apă – aer – sol

România are obligația de a limita emisiile anuale de poluanți de gaze cu efect de acidifiere și eutrofizare și de precursori ai ozonului sub valorile de 918 mii tone/an pentru dioxid de sulf, 437 mii tone/an pentru oxizi de azot, 523 mii tone /an pentru compuși organici volatili nonmetanici și 210 mii tone/an pentru amoniac, valori ce reprezintă plafoanele naționale de emisie prevăzute în Protocolul Convenției din 1979 asupra poluării atmosferice transfrontaliere pe distanțe lungi, referitor la reducerea acidifierii și eutrofizării și nivelul de ozon troposferic, adoptat la Gothenburg la 1 decembrie 1999, ratificat prin Legea nr. 271/2003 și reprezintă cantitatea maximă de poluant ce poate fi emisă în atmosferă, la nivel național, în decursul unui an calendaristic.

Evaluarea calității aerului înconjurător este reglementată prin Legea 104/2011 privind calitatea aerului înconjurător care transpune Directiva 2008/50/CE a Parlamentului European și a Consiliului privind calitatea aerului înconjurător și un aer mai curat pentru Europa și Directiva 2004/107/CE a Parlamentului European și a Consiliului privind arsenul, cadmiul, mercurul, nichelul, hidrocarburile aromatice policiclice în aerul înconjurător.

Poluanții atmosferici luați în considerare în evaluarea calității aerului înconjurător sunt:

dioxid de sulf (SO₂);

dioxid de azot (NO₂);

oxizi de azot (NO_x);

particule în suspensie (PM10 și PM2,5);
plumb (Pb);
benzen (C6H6);
monoxid de carbon (CO);
ozon (O3);
arsen (As);
cadmiu (Cd);
nichel (Ni);
hidrocarburi aromatice policiclice - (HAP)/Benzo(a)piren (BaP);
mercur (Hg).

Evaluarea calității aerului înconjurător în România se realizează permanent prin intermediul a 138 stații automate (anul 2012) care fac parte din Rețeaua Națională de Monitorizare a Calității Aerului (R.N.M.C.A.) repartizate pe întreg teritoriul țării. Stațiile sunt dotate cu analizoare automate care măsoară continuu concentrațiile în aerul înconjurător ale următorilor poluanți: dioxid de sulf (SO₂), oxizi de azot (NO₂, NO_x), monoxid de carbon (CO), benzen (C₆H₆), ozon (O₃), particule în suspensie (PM10 și PM_{2,5}). Aceștia li se adaugă echipamente de laborator utilizate pentru măsurarea concentrațiilor de metale grele, plumb (Pb), cadmiu (Cd), arsen (As), nichel (Ni), din particule în suspensie și din depuneri.

Punctele de prelevare sunt amplasate în concordanță cu criteriile stabilite de directivele europene privind calitatea aerului.

Punctele de prelevare destinate protecției sănătății umane se amplasează în așa fel încât să furnizeze date referitoare la următoarele aspecte:

- ariile din interiorul zonelor și aglomerărilor în care apar cele mai mari concentrații la care populația este susceptibilă a fi expusă în mod direct sau indirect pentru o perioadă de timp semnificativă în raport cu perioadele de mediere ale valorii/valorilor limită/țintă;

- nivelurile din alte perimetre (arii) din zonele și aglomerările reprezentative pentru nivelul de expunere a populației;

- depunerile care reprezintă expunerea indirectă a populației prin lanțul alimentar.

Stațiile de fond urban sunt amplasate astfel încât nivelul de poluare să fie influențat de contribuțiile integrate ale tuturor surselor din direcția opusă vântului.

Stațiile de fond rural se amplasează astfel încât nivelul de poluare caracteristic să nu fie influențat de aglomerările sau de zonele industriale din vecinătatea sa.

Atunci când se evaluează aportul surselor industriale, cel puțin unul dintre punctele de prelevare este poziționat pe direcția dominantă a vântului dinspre sursă, în cea mai apropiată zonă rezidențială. Atunci când concentrația de fond nu este cunoscută, se amplasează un punct de prelevare suplimentar înaintea sursei de poluare, pe direcția dominantă a vântului.

Respectarea valorilor limită stabilite în scopul protecției sănătății umane nu se evaluează în următoarele situații:

- a) în amplasamentele din zonele în care populația nu are acces și unde nu există locuințe permanente;
- b) în incinta obiectivelor industriale în cazul cărora se aplică prevederile referitoare la sănătate și siguranța la locul de muncă, în conformitate art. 3 lit. a) al Legii nr. 104/2011;
- c) pe partea carosabilă a șoselelor și drumurilor, precum și pe spațiile care separă sensurile de mers ale acestora, cu excepția cazurilor în care pietonii au în mod normal acces la spațiile respective.

Punctele de prelevare destinate protecției vegetației și ecosistemelor naturale se amplasează la peste 20 km distanța de aglomerări sau la peste 5 km distanța de alte arii construite, instalații

industriale, autostrăzi sau șosele cu un trafic care depășește 50.000 vehicule pe zi. Punctul de prelevare trebuie să fie amplasat în așa fel încât probele prelevate să fie reprezentative pentru calitatea aerului dintr-o zonă înconjurătoare de cel puțin 1.000 km². Un punct de prelevare poate să fie amplasat la o distanță mai mică sau să fie reprezentativ pentru calitatea aerului dintr-o arie mai puțin extinsă, din motive care țin de condițiile geografice sau de necesitatea de a proteja unele arii vulnerabile.

În municipiul Alexandria, monitorizarea aerului se realizează prin stații autonome și procedee de prelevare și analize manuale efectuate în laborator. Rețeaua de monitorizare a calității aerului în municipiul Alexandria este alcătuită din:

- o stație de monitorizare a polurării aerului (TR - 1 Alexandria stație de fond urban) inaugurată în anul 2009;

- 1 punct de control pentru precipitații;
- 1 punct de control pentru pulberi sedimentabile.

Stația TR - 1 Alexandria (stație de fond urban) amplasată în municipiul Alexandria la sediul Agenției pentru Protecția Mediului (APM) Teleorman poluanți monitorizați: SO₂, NO, NO_x, NO₂, O₃, CO BTEX (benzene, toluen, etilbenzen, m-xilen, o-xilen), pulberi în suspensie (PM₁₀).

Informarea publicului privind datele rezultate din monitorizarea calității aerului se realizează prin intermediul panourilor ecran, și anume:

- panou ecran exterior amplasat în Alexandria, la intersecția străzilor Dunării și București;
- panou ecran interior este amplasat la sediul A.P.M. Teleorman.

Dioxidul de sulf (SO₂) - valoarea limită orară (350 μg/m³) și valoarea limită anuală (20 μg/m³) conform Legii 4/2011 privind protecția atmosferei nu au fost depășite în perioada 2010 - 2012.

Dioxidul de azot (NO₂) - valoarea limită orară (200 μg/m³) și valoarea limită anuală (20 μg/m³) conform Legii 4/2011 privind protecția atmosferei nu au fost depășite în perioada 2010 - 2012.

Oxizi de azot (NO_x) - valoarea limită anuală pentru protecția ecosistemelor (vegetație) conform Legii nr.104 / 2011 privind protecției atmosferei este de 30 μg/m³ și a fost depășită la stația TR -1 Alexandria, în anii 2011 și 2012.

Monoxid de carbon (CO) - valoarea limită pentru protecția sănătății, valoare maximă pe 8 ore conform Legii nr. 104/2011 privind protecția atmosferei este de 10 μg/m³ și nu a fost depășită în perioada 2010 - 2012.

Ozonul (O₃) conform legii nr. 104/2011 privind protecția atmosferei valoarea țintă pentru ozon este de 120 μg/m³ valoarea maximă zilnică a mediilor pe 8 ore și nu trebuie să depășească peste 25 zile într-un an calendaristic.

La stația TR-1 Alexandria s-au înregistrat 3 depășiri ale valorii țintă pentru protecția sănătății umane (valori maxime zilnice ale mediilor pe 8 ore -120 μg/m³) în perioada 2010 - 2012: 1 depășire în anul 2010 și 2 depășiri în anul 2012.

Ozonul nu este un poluant emis, ci este un poluant secundar care se formează sub acțiunea razelor solare asupra oxizilor de azot și a compușilor organici volatili, la distanță de sursele de emisie.

Benzenul (C₆H₆) - valoarea limită anuală conform Legii nr. 104/2011 privind protecția atmosferei este de 5 μg/m³ și nu a fost depășită în perioada 2010 - 2012.

Pulberi în suspensie – fracția PM₁₀ conform Legii nr. 104/2011 privind protecția atmosferei valoarea limită zilnică este de 50 μg/m³ și nu trebuie să se depășească peste 35 zile dintr-un an calendaristic.

La stația TR-1 Alexandria s-au înregistrat 25 depășiri ale valorii limită zilnice în anul 2010, 27 depășiri în anul 2011 și 29 de depășiri în anul 2012.

Valoarea limită anuală conform Legii nr. 104/2011 privind protecția atmosferei este de $40 \mu\text{g}/\text{m}^3$ și nu a fost depășită în perioada 2010 - 2012.

Monitorizarea pulberilor sedimentabile se desfășoară în 3 puncte de control amplasate la sediul APM Teleorman, stația meteo Alexandria și Str. 1 Mai.

În perioada 2010 – 2012, APM Teleorman a efectuat 100 determinări de pulberi sedimentale (probe medii lunare) în cele trei puncte de control:

- 36 determinări în anul 2010;
- 35 în anul 2011;
- 29 determinări în anul 2012.

În anul 2012 s-au determinat depășiri ale concentrației maxime admisibile ($17 \mu\text{g}/\text{m}^3$) în conformitate cu prevederile STAS 12574/87, cu o frecvență de 3,44 %.

Poluarea aerului – efecte locale. Poluanții atmosferici emiși din activități antropice sunt subiectul unor transformări care au loc în atmosferă, cum ar fi transportul atmosferic la distanță, transformări fizice și chimice. Poluarea aerului este o problemă locală, regională sau chiar la nivelul emisferei nordice, din moment ce schimbările privind calitatea aerului pot avea loc atât în apropierea surselor de emisie cât și mult mai departe, în funcție de transportul maselor de aer.

Topografia așezărilor umane și condițiile climatice de calm atmosferic sau inversiune termică pot împiedica dispersia poluanților atmosferici, ducând la acumularea acestora pe perioade scurte de timp.

În zonele cu importante surse de emisii provenite de la activități economice sau în zonele cu poluare istorică calitatea aerului se evaluează suplimentar folosind rezultatele măsurărilor indicative în puncte de prelevare aflate în apropierea surselor de emisii.

Concentrațiile maxim admisibile ale substanțelor chimice poluante din aerul înconjurător sunt stabilite conform STAS 12574-87 „*Aer din Zonele Protejate. Condiții de calitate*”, iar principalii poluanți la care se referă acest normativ sunt: *amoniac, hidrogen sulfurat, fluor și formaldehidă ca poluanți gazoși și cadmiu și plumb metale grele prelevate din pulberi totale în suspensie depuse pe vegetație.*

Pentru concentrația de *plumb* în aerul înconjurător, normativul prevede o concentrație maxim admisibilă de $0,7 \mu\text{g}/\text{m}^3$ pentru valoarea mediei zilnice.

Pentru concentrația de *cadmiu* în aerul înconjurător, normativul prevede o concentrație maxim admisibilă de $20 \text{ng}/\text{m}^3$ pentru valoarea mediei zilnice.

Pentru concentrația de *amoniac* în aerul înconjurător, normativul prevede o concentrație maxim admisibilă de $0,1 \text{mg}/\text{m}^3$ pentru valoarea mediei zilnice și o valoare de $0,3 \text{mg}/\text{m}^3$ pentru media la 30 minute.

Pentru concentrația de *formaldehidă* în aerul înconjurător normativul prevede o concentrație maxim admisibilă de $0,012 \text{mg}/\text{m}^3$ pentru valoarea mediei zilnice și $0,035 \text{mg}/\text{m}^3$ pentru valoarea mediei la 30 minute.

Pentru concentrația de hidrogen sulfurat (H_2S) în aerul înconjurător normativul prevede o concentrație maxim admisibilă de $0,008 \text{mg}/\text{m}^3$ pentru valoarea mediei zilnice și $0,015 \text{mg}/\text{m}^3$ pentru valoarea mediei la 30 minute.

La nivelul municipiului Alexandria nu s-au înregistrat depășiri ale valorilor normale.

În România, o importanță deosebită o reprezintă buna gospodărire a apei în condițiile în care resursele de apă ale țării sunt relativ reduse și neuniform distribuite în timp și spațiu, însumând, teoretic, aproximativ 134,6 mld m³, din care resursa utilizabilă, potrivit gradului de amenajare a bazinelor hidrografice, este de aproximativ 39 mld m³. Raportat la cerința de apă din anul 2012, care a fost de 7,19 mld m³, volumul de apă prelevat (utilizat) a fost de 6,49 mld m³, în scădere cu 11,02 mld m³ de apă față de anul 1990, când volumul de apă era de 17,51 mld m³ de apă. Defalcat pe cele trei categorii de utilizatori (populație, industrie, agricultură), cea mai dramatică scădere a volumului de apă prelevat a fost în sectorul agricol care a scăzut de la 6,93 mld de m³ de apă (în 1990) la 1,09 mld m³ de apă (cât era în 2012). Sectorul industrial a consumat 4,35 mld m³ în anul 2012, ceea ce reprezintă peste 90% din gradul de utilizare al apei pentru acest sector. Față de anul 1990, cerința de apă din România a scăzut cu 13,21 mld m³, de la 20,4 mld m³ de apă la 7,19 mld m³ de apă în anul 2012, fiind defalcată pe cele trei categorii de utilizatori astfel: populație - 1,10 mld m³ de apă (aprox.15%), agricultură - 1,28 mld m³ de apă (18%) și 4,81 mld m³ de apă (aprox.67%) pentru sectorul industrial (*Sursa: Administrația Națională „Apele Române”*).

Conform raportului „*Managing water under uncertainty and risk*” în perspectiva anului 2050, România nu va intra sub incidența riscului de epuizare al resurselor de apă, având o estimare a cantității de apă disponibilă anual pentru un locuitor $\geq 1,7$ milioane litri de apă /locuitor. Trebuie precizat că în alte țări din Europa aceste rezerve sunt, în medie, de 2,5 ori mai mari (*Sursa: Raportul UN - Water 2012 “Managing water under uncertainty and risk”, http://www.unesco.org/new/en/natural_sciences/environment/water/wwap/wwdr/wwdr4-2012/*).

Bazinul hidrografic Vedea - Starea ecologică a corpurilor naturale de apă de suprafață – râuri monitorizate în bazinul hidrografic Vedea.

În cadrul bazinului hidrografic Vedea au fost evaluate pe baza datelor de monitorizare din punct de vedere al stării ecologice 15 corpuri de apă naturale – râuri, pe o lungime de 819,33 km. Din cei 819,33 km râuri pentru care s-a determinat starea ecologică pe baza datelor de monitoring, repartitia este următoarea: 94,01 km (11,47%) în stare ecologică bună, 692,93 km (84,57 %) în stare ecologică moderată, 10,94 km (1,34 %) în stare ecologică slabă și 21,45 km (2,62 %) în stare ecologică proastă.

Potențialul ecologic al corpurilor de apă de suprafață puternic modificate – râuri monitorizate în bazinul hidrografic Vedea.

În cadrul bazinului hidrografic Vedea au fost evaluate pe baza datelor de monitorizare 3 corpuri de apă puternic modificate reprezentând 96,02 km, care s-au încadrat în potențialul ecologic moderat.

Potențialul ecologic al corpurilor de apă de suprafață artificiale – monitorizate în bazinul hidrografic Vedea.

În bazinul hidrografic Vedea a fost monitorizat și evaluat 1 corp de apă artificial, reprezentând 5,04 km, care s-a încadrat în potențialul ecologic moderat.

Apele subterane constituie o resursă importantă datorită calității lor fizico-chimice și biologice, fiind o resursă mai puțin văzută, evaluarea ei este dificilă. Activitatea de cunoaștere a calității apelor subterane se desfășoară la nivelul marilor bazine hidrografice, pe unități morfologice, iar în cadrul acestora, pe corpuri de ape subterane, prin intermediul stațiilor hidrogeologice, cuprinzând unul sau mai multe foraje de observație.

În accepțiunea Directivei Cadru a Apei 2000/60/CE „corpul de apă subterană” este un *volum distinct de ape subterane dintr-un acvifer sau mai multe acvifere*. „Acviferul” este denumit *ca un strat sau mai multe straturi geologice de roci cu o porozitate și o permeabilitate suficientă, astfel încât să permită fie o curgere semnificativă a apelor subterane, fie o captare a unor cantități importante de ape subterane*.

Evaluarea stării chimice a corpurilor de ape subterane se realizează conform Legii Apelor nr.107/1996 cu modificările și completările ulterioare, H.G. nr.53/2009 privind protecția apelor subterane împotriva poluării și deteriorării și a Ordinului Ministrului Mediului nr.137/2009 care stabilește valorile de prag pentru corpurile de apă subterană. Pentru apele subterane sunt stabilite următoarele stări de calitate: stare chimică bună, stare chimică local slabă și stare slabă.

În anul 2012, la nivel național, pentru cele 140 de corpuri de apă subterană monitorizate din totalul celor 142 de corpuri existente, s-au monitorizat în scopul evaluării preliminare anuale a stării chimice un număr de 1307 puncte de monitorizare (foraje, izvoare, drenuri, fântâni). Cele 2 corpuri de apă subterană nemonitorizate în 2012 se află situate fie în zone montane greu accesibile sau au un număr redus de foraje lipsite de aflus de apă.

Prin aplicarea criteriilor de evaluare, situația celor 140 de corpuri de apă subterană monitorizate la nivelul anului 2012 se prezintă astfel: 122 corpuri se află în stare chimică bună (87,14%) și 18 corpuri de apă subterană se află în stare chimică slabă (12,86%).

Dintre factorii poluatori majori care pot afecta calitatea apei subterane amintim: *produse chimice (îngrășăminte, pesticide) utilizate în agricultură care provoacă o poluare difuză greu de depistat și prevenit, deșeuri menajere și deșeuri rezultate din zootehnie, metale grele. De asemenea calitatea apei subterane este afectată prin poluarea produsă ca urmare a necorelării creșterii capacităților de producție în agricultură și a dezvoltării urbane cu modernizarea lucrărilor de canalizare și realizarea stațiilor de epurare, exploatarea necorespunzătoare a stațiilor de epurare existente, lipsa unui sistem organizat de colectare, depozitare și gestionare a deșeurilor și nămolurilor de epurarea a apelor uzate urbane*.

Poluarea freaticului este cel mai adesea un fenomen aproape ireversibil având consecințe importante asupra folosirii rezervei subterane la alimentarea cu apă în scop potabil, depoluarea surselor de apă din pânza freatică fiind un proces extrem de anevoios.

Solul este definit ca stratul de la suprafața scoartei terestre, format din particule minerale, materii organice, apă, aer și organisme vii. Este un sistem foarte dinamic care îndeplinește multe funcții și este vital pentru activitățile umane și pentru supraviețuirea ecosistemelor. Ca interfață dintre pământ, aer și apă, solul este o resursă neregenerabilă care îndeplinește mai multe funcții vitale: producerea de hrană/biomasă, depozitarea, filtrarea și transformarea multor substanțe (incluzând apa, carbonul, azotul), sursă de biodiversitate, habitate, specii și gene, servește drept platformă/mediu fizic pentru oameni și activitățile umane, sursă de materii prime, patrimoniu geologic și arheologic.

Principalele 8 procese de degradare a solului cu care se confruntă U.E. sunt: eroziunea, degradarea materiei organice, contaminarea, salinizarea, compactizarea, pierderea biodiversității solului, scoaterea din circuitul agricol, alunecările de teren și inundațiile.

Calitatea solului poate fi alterată prin utilizarea îngrășămintelor chimice în agricultură în mod excesiv și de multe ori în detrimentul îngrășămintelor naturale, reziduurilor zootehnice, lipsa amenajărilor de îmbunătățiri funciare, poluarea survenită în urma activităților din sectorul industrial, poluări accidentale de mediu.

Schimbările climatice

Cercetările științifice confirmă faptul că încălzirea globală este rezultatul direct sau indirect al activităților umane (arderea combustibililor fosili, schimbarea utilizării terenurilor etc.), care determină schimbarea compoziției atmosferei globale și care se adaugă la variabilitatea naturală a climei, observate pe o perioadă de timp comparabilă.

Efectul de seră apare ca urmare a absorbției selective a radiației termice emise de Pământ de către moleculele gazelor cu efect de seră, la care se adaugă reemisia izotropă a acesteia, atât în spațiul extraatmosferic, cât și spre Pământ.

Prin creșterea concentrațiilor acestor gaze în atmosferă, efectul de seră se intensifică, iar transportul de energie și umiditate în sistem se perturbă, fapt care determină dezechilibre la nivelul sistemului climatic.

Impactul schimbărilor climatice se reflectă în: sănătatea populației, creșterea temperaturii medii cu variații semnificative la nivel regional, diminuarea resurselor de apă pentru populație, reducerea volumului calotelor glaciare și creșterea nivelului oceanelor, modificarea ciclului hidrologic, sporirea suprafețelor aride, modificări în desfășurarea anotimpurilor, creșterea frecvenței și intensității fenomenelor climatice extreme, reducerea biodiversității etc.

Ținând cont că fenomenul schimbărilor climatice reprezintă un proces cu caracter global cu care se confruntă omenirea în acest secol din punct de vedere al protecției mediului înconjurător, Ministerul Mediului și Schimbărilor Climatice (MMSC) a elaborat Strategia Națională a României privind schimbările climatice, 2013 - 2020, care abordează problematica schimbărilor climatice în două moduri distincte:

(1) procesul de reducere a emisiilor de gaze cu efect de seră în vederea atingerii obiectivelor naționale asumate

și

(2) adaptarea la efectele schimbărilor climatice, ținând cont de politica U.E. în domeniul schimbărilor climatice și de documentele relevante elaborate la nivel european, precum și de experiența și cunoștințele dobândite în cadrul unor acțiuni de colaborare cu parteneri din străinătate și instituții internaționale de prestigiu.

La nivel național, limitarea și reducerea emisiilor se vor realiza prin aplicarea Schemei de comercializare a certificatelor de emisii de gaze cu efect de seră (obiectivul stabilit la nivel european fiind de -21% în anul 2020, comparativ cu nivelul ipotetic al emisiilor din sectoarele cu emisii de gaze din anul 2005) și prin aplicarea prevederilor Deciziei nr. 406/2009/CE (pentru România, obiectivul stabilit reprezintă o creștere a emisiilor cu +19% în anul 2020, comparativ cu nivelul emisiilor aferent sectoarelor reglementate prin această Decizie în anul 2005).

Componenta de Adaptare la efectele Schimbărilor Climatice (ASC) 2013 - 2020 are ca scop crearea unui cadru general de acțiune și trasarea liniilor directoare care să permită fiecărui sector să elaboreze un plan propriu de acțiune în conformitate cu principiile strategice naționale. Consultările cu sectorul public au evidențiat faptul că una din barierele majore în implementarea măsurilor din componenta de ASC este centralizarea excesivă la nivelul MMSC.

Obiectivul componentei ASC este de a crește capacitatea României de a se adapta la efectele reale sau potențiale ale schimbărilor climatice, prin stabilirea direcțiilor strategice la nivel național care pot ghida dezvoltarea politicii la nivel sectorial, întreprinderea unor acțiuni și dezvoltarea capacităților necesare pentru actualizarea periodică a acestora. Acțiunile susținute de această componentă sunt următoarele:

- monitorizarea activă a impactului schimbărilor climatice, precum și a vulnerabilității sociale și economice asociate;

- integrarea măsurilor de adaptare la efectele schimbărilor climatice în strategiile de dezvoltare și politicile la nivel sectorial, precum și armonizarea acestor măsuri între ele;
- identificarea măsurilor urgente de adaptare la efectele schimbărilor climatice în sectoarele socioeconomice critice.

Încălzirea globală implică două probleme majore pentru omenire: *pe de o parte*, necesitatea reducerii drastice a emisiilor de gaze cu efect de seră, în vederea stabilizării nivelului concentrației acestor gaze în atmosferă, care să împiedice influența antropică asupra sistemului climatic și să dea posibilitatea ecosistemelor naturale să se adapteze în mod natural, iar *pe de altă parte*, necesitatea adaptării la efectele schimbărilor climatice, având în vedere că acestea sunt deja vizibile și inevitabile din cauza inerției sistemului climatic, indiferent de rezultatul acțiunilor de reducere a emisiilor.

Soluții viabile și concrete care, puse în aplicare, pot reduce efectele schimbărilor climatice și îmbunătățirea calității vieții:

Regândirea și replanificarea structurilor urbane, promovarea unui transport urban durabil, facilitarea unui consum energetic mai mic pe cap de locuitor, reabilitarea termică a locuințelor și a spațiilor de birouri, transformarea orașelor în „ecosisteme urbane”, utilizarea tehnologiilor „prietenoase cu mediul” axate pe reducerea emisiilor de gaze cu efect de seră, schimbarea comportamentului populației în ceea ce înseamnă crearea și protejarea spațiilor verzi.

2.7 EDUCAȚIE ȘI CULTURĂ

Municipiul Alexandria deține un număr de 21 unități de învățământ din care pe nivelul de instruire preșcolar 7 unități, primar + gimnazial 6 unități, primar + gimnazial special 1 unitate, liceal 6 unități, postliceal 2 unități. În toate aceste unități s-a totalizat la nivelul anului 2014 un număr de 11.197 populație școlară, în scădere față de anul 2012 când a fost înregistrat un efectiv de 11.745.

Cele două școli postliceale au profil sanitar, una desfășurându-și activitatea în internatul Colegiului Național „Al. D. Ghica” și cealaltă, Școala Postliceală Sanitară „Carol Davila”, în imobilul unui bloc de locuințe.

Pe raza municipiului Alexandria își desfășoară activitatea un număr de 3 creșe, astfel:

Creșa „1 Mai” în clădirea Grădiniței nr. 4;

Creșa „Peco” în clădirea Grădiniței nr. 6;

Creșa „Ion Creangă” în clădirea Grădiniței „Ion Creangă”.

Starea de uzură a unităților de învățământ:

Cele mai vechi clădiri în care funcționează unitățile de învățământ sunt Școala Gimnazială nr. 5 dată în folosință în anul 1889 și Grădinița nr. 10, data în folosință în anul 1920, cu un grad ridicat de uzură.

Clădirea Liceului Tehnologic „Nicolae Bălcescu” (Liceul Agricol) este tot o clădire veche, consolidate și reabilitată în anii 2006 – 2008.

Cu un *grad ridicat de uzură* sunt și următoarele clădiri – unități de învățământ:

Școala Gimnazială „Ștefan cel Mare”;

Școala Gimnazială „Alexandru Colfescu”;

Școala Gimnazială Nr. 6;

Grădinița nr. 2;

Grădinbița nr. 3;

Grădinița nr. 11.

Cu un *grad mediu de uzură* sunt clădirile următoarelor unități de învățământ:

Școala Gimnazială nr. 6;

Școala Gimnazială nr. 7;

Grădinițele 4, 5, 6, 7, 8, Ion Creangă fosta nr. 9;

Liceul Pedagogic „Mircea Scarlat”;

Colegiul Național „Al. D. Ghica”.

Cu un grad scăzut de uzură sunt clădirile următoarelor unități de învățământ:

Liceul Teoretic „Constantin Noica”;

Colegiul Național „Al. I. Cuza”;

Liceul Tehnologic nr. 1 (fost Grup Școlar Tehic).

Cea mai nouă clădire în care funcționează o unitate de învățământ este Școala „Mihai Viteazul” dată în folosință în anul 1998.

Instituțiile culturale care își desfășoară activitatea pe teritoriul municipiului Alexandria sunt:

Biblioteca Județeană „Marin Preda”;

Muzeul Județean Teleorman;

Școala Populară de Arte și Meserii Tradiționale Teleorman;

Casa de Cultură a Sindicatelor Alexandria – Centrul Artelor;

Centrul Cultural Româno - Francez din Alexandria.

Primele trei instituții se află în subordonarea Consiliului Județean Teleorman, Casă de Cultură a fost preluată în 2013 de Primăria Municipiului Alexandria cu scopul de a o reabilita complet și de a o transforma într-un *Centru al Artelor*, iar ultima instituție și-a început activitatea în cadrul Asociației de Prietenie Româno – Franceză ROMFRA a cărei misiune constă în formarea și educarea tinerelor generații în spiritul valorilor profund umane: toleranța, generozitatea, formarea și autoformarea, gestionarea riguroasă a timpului și a resurselor, respectul față de om și natură.

Biblioteca Județeană deține o secție de împrumut documente și sala de lectură pentru copii se adresează copiilor până la 14 ani (clasa a VIII - a inclusiv) și o secție împrumut documente la domiciliu pentru adulți destinată împrumutului documentelor la domiciliu pentru persoanele care au domiciliul în Alexandria. Sala de lectură oferă posibilitatea pentru studio și informare tuturor persoanelor, indiferent de domiciliul de reședință, punându-le la dispoziție un bogat fond de referință (dicționare, enciclopedii, tratate, atlase etc.), cărți din toate domeniile cunoașterii și periodice (ziare și reviste). Tot aici este pusă la dispoziția celor interesați colecția de legislație, atât volumele tipărite, cât și programul *LexExpert* și sunt organizate manifestări culturale diverse (lansări de carte, simpozioane tematice, expoziții de carte, Zilele Bibliotecii Județene, momente literar-artistice prilejuite de diverse aniversări culturale). Sala de calculatoare este amenajată și dotată în urma aplicării la programul *Biblionet* oferă acces la internet persoanelor interesate.

În prezent, instituția gestionează un număr de 151.770 unități de bibliotecă, fondul fiind permanent înnoit prin achiziții, donații, schimb interbibliotecar, depozit legal local cu documente din toate domeniile cunoașterii și în conformitate cu nevoile de studiu și informare ale populației din diverse categorii socio-profesionale. De menționat că prelucrarea documentelor se face în sistem informatizat, folosindu-se programul *TinLib*.

Muzeul Județean derulează o serie de programe educaționale, precum: „*Muzeul sursă de cultură și educație*” – adresat mai ales publicului de vârstă școlară în baza parteneriatelor încheiate cu alte instituții și „*Muzeul te vizitează*” prezentarea muzeului și a diferitelor teme de interes general (istorie, arheologie, etnografie) în localități din județul Teleorman, mai ales în cele din mediul rural. Muzeul dispune de colecții de arheologie, numismatică, istori și etnografie. Pe lângă aceste programe, muzeul organizează permanent expoziții și manifestări pe teme diverse, conform unui calendar bine stabilit.

Până în 2023, Muzeul Județean Teleorman are în vedere următoarele proiecte:

- Realizarea unui sistem de supraveghere video a incintei sediului Muzeului Județean Teleorman și a spațiilor expoziționale;
- Semnalizarea locației Muzeului Județean Teleorman prin montarea unor panouri de întâmpinare la intrările în municipiu, precum și a unor indicatoare;
- Reabilitarea spațiului expozițional destinat expoziției permanente de etnografie;
- Alexandria – o istorie în imagini, proiect cultural prin care se dorește reconstituirea în imagini a ceea ce a reprezentat vechiul centru al Alexandriei și a altor zone reconfigurate ale orașului și punerea în oglindă a locurilor din trecut și prezent;
- Reabilitarea și refacerea peisagistică a incintei sediului Muzeului Județean Teleorman;
- Reabilitarea termo-hidroizolației sediului Muzeului Județean Teleorman.

Școala Populară de Arte și Meserii Tradiționale Teleorman are scopul de a veni în sprijinul pregătirii interpreților interesați de diferite genuri de muzică dar și pregătirii creatorilor cu preocupări în diferite arte (pictură, grafică, artă populară și artizanat etc). În cadrul școlii activează și formații artistice pe diferite genuri muzicale: quartetul „Vivace” – muzică clasică, formația de muzică folk „Arhaic”. Din rândurile absolvenților școlii de arte activează ca instrumentiști profesioniști în cadrul orchestrei Ansamblului „Burnaul”.

Casa de Cultură Alexandria găzduiește Festivalul de Teatru Tânăr „Ideo Ideis”, Festivalul Concurs „Ghiocelul de Aur”, Festivalul Concurs „Pe deal la Teleormănel”, precum și alte spectacole de teatru și muzică.

Municipiul Alexandria are o agendă culturală bogată, în fiecare lună desfășurând activități culturale, educative, de informare prezentate într-un cadru larg, evenimente în care sunt implicate atât instituții publice locale, cât și instituțiile de învățământ și ONG-uri.

Clubul Pensionarilor are 250 membri și funcționează sub forma unui ONG destinat implicării active a seniorilor în viața comunității. În cadrul clubului se desfășoară acțiuni culturale – artistice, educative, ecologice, de intrajutorare, medicale etc. Programul zilnic cuprinde activități de socializare: șah, rummy, table, ping-pong, biliard, activități gospodărești etc. În municipiul Alexandria, pensionarii sunt cel mai activ segment al sectorului de voluntariat.

În municipiul Alexandria funcționează Consiliul Local al Tinerilor din Alexandria – C.L.T.A., o structură similară forurilor administrative locale, formată din 19 consilieri (ca și Consiliul Local) aleși în urma unui scrutin desfășurat în liceele din municipiul Alexandria. Dintre aceștia se alege ulterior, pe baza de proiecte, primarul, viceprimarii și secretarul. C.L.T.A. atrage și un număr mare de liceeni voluntari (constant 80 persoane). Consiliul desfășoară campanii de conștientizare în rândul tinerilor cu privire la consumul de droguri, fumat, BTS, alimentație

sănătoasă, protecția mediului, activități de socializare, spectacole și campanii de donații în favoarea celor aflați în dificultate.

Viața spirituală a municipiului Alexandria este destul de animată prin acțiunile întreprinse de fiecare parohie în parte și se bucură de existența unor lăcase de cult, monumente istorice, încărcate de-a lungul vremii de istoria și evenimentele zonei.

Catedrala Episcopala "Sfantul Alexandru" (1836);

Biserica Adormirea Maicii Domnului (1858 – 1859)

Biserica Constantin și Elena (1852 – 1854)

Biserica Petru și Pavel (1842 – 1845)

Biserica Sf Nicolae (1846 – 1848)

Biserica Sfanta Vineri (1858 - 1859)

LISTA MONUMENTELOR ISTORICE CUPRINSE PE TERITORIUL MUNICIPIULUI ALEXANDRIA

Conform Ministerului Culturii și Patrimoniului Național, Institutul Național al Patrimoniului,
Lista Monumentelor istorice 2015 – Județul Teleorman,
apărută în Monitorul Oficial al României, Partea I, Nr. 113 bis/05.II.2016

Tabel 65 – Lista monumentelor istorice cuprinse pe teritoriul Municipiului Alexandria

Cod LMI 2004	Denumire	Adresă	Datare
TR-I-s-B-14182	Așezare de tip Tell de la Alexandria, punct „La Gorgan”	„La Gorgan”, pe malul stâng al râului Vedea, în partea de N a orașului	Eneolitic, Cultura Gumelnița
TR-II-a-B-14235	Ansamblu urban "Str. Constantin Brâncoveanu"	Str. C-tin Brâncoveanu, ambele fronturi, între Str. Carpați și Str. Cuza Vodă, până la limita posterioară a loturilor	
TR-II-a-B-14236	Ansamblu urban "Str. Libertății"	Str. Libertății, ambele fronturi, între str. 1 Decembrie și Str. Ion Creangă, până la limita posterioară a loturilor	
TR-II-m-B-14246	Casa Dumitru, azi Grădinița nr. 11	Str. Constantin Brâncoveanu nr. 56	1920
TR-II-m-B-14247	Casa Anghel Capră	Str. Constantin Brâncoveanu nr. 71	1922
TR-II-m-B-14248	Casa Petru Iliescu	Str. Constantin Brâncoveanu nr. 73	Sf. Sec. XIX
TR-II-a-B-14238	Ansamblul conacului Victor Antonescu	Șos. București – Alexandria, în incinta S.C. INTERVITT S.R.L.	Înc. Sec. XX
TR-II-m-B-14238.01	Capelă	Șos. București – Alexandria km 7, în incinta S.C. INTERVITT S.R.L.	Înc. Sec. XX
TR-II-m-B-14238.02	Foișor	Șos. București – Alexandria km 7, în incinta S.C. INTERVITT S.R.L.	Înc. Sec. XX

Strategia Integrată de Dezvoltare Urbană - Municipiul Alexandria

TR-II-a-B-14237	Ansamblu urban "Str. Avocat Alexandru Colfescu"	Str. Colfescu Alexandru, avocat, ambele fronturi între Str. Negru Vodă și Gară, pâna la limita posterioară a loturilor	
TR-II-m-B-14240	Casa Marin Stoica	Str. Colfescu Alexandru nr. 5	1914
TR-II-m-B-14241	Casa Cătălin Borțun	Str. Colfescu Alexandru nr. 9	1889
TR-II-m-B-14242	Casa Țole	Str. Colfescu Alexandru nr. 11	1893
TR-II-m-B-14243	Casa Zarzară, azi Palatul copiilor	Str. Colfescu Alexandru nr. 18-20	1932
TR-II-m-B-14244	Casa Ulmeanu	Str. Colfescu Alexandru nr. 41	Înc. Sec. XX
TR-II-m-B-14245	Casa Mocanu	Str. Colfescu Alexandru nr. 53	Înc. Sec. XX
TR-II-m-B-14249	Casa Evsevie Crocas	Str. Cuza Vodă nr. 37	Înc. Sec. XX
TR-II-m-B-14264	Casa Maria Ardeiaș	Str. Doja Gheorghe, nr. 32	Înc. Sec. XX
TR-II-m-B-14250	Casa Dr. Banu, azi Grădinița nr. 10	Str. Dunării nr. 131	Înc. Sec. XX
TR-II-m-B-14251	Casa Nae Constantinescu, azi Casa Căsătoriilor	Str. Dunării nr. 137	Înc. Sec. XX
TR-II-m-B-14252	Casa Marin Vasilescu, azi sediul ASIBAN S.A.	Str. Dunării nr. 190	Înc. Sec. XX
TR-II-m-B-14253	Casa Tetoianu, azi Grădinița nr. 3	Str. Filipescu Mihăiță, nr. 5	Înc. Sec. XX
TR-II-m-B-14254	Casa Gina Marinescu	Str. Filipescu Mihăiță, nr. 17	1912
TR-II-m-A-14255	Catedrala Episcopală „Sf. Alexandru”	Str. Independenței, nr. 7-9	1869-1898
TR-II-m-B-14256	Casa Teodor Marinescu	Str. Independenței, nr. 20	Mij. Sec. XIX
TR-II-m-B-14257	Casa Dumitru Manicatide	Str. Kogălniceanu Mihail, nr. 59	1901
TR-II-m-B-14259	Hala Veche	Str. Libertății Piata Centrală	Înc. Sec. XX
TR-II-m-B-14260	Casa Marin Năbărogu	Str. Libertății, nr. 57	1890
TR-II-m-B-14261	Liceul Agricol	Str. Libertății, nr. 64	1923
TR-II-m-B-14258	Biserica „Sf. Apostoli”	Str. Libertății, nr. 117	1846
TR-II-m-B-14262	Școala veche, azi Școala nr. 5	Str. Libertății, nr. 148	1896
TR-II-m-B-14263	Casa Marinescu	Str. Libertății, nr. 130	1890
TR-II-m-B-14239	Gara Alexandria	Str. Mircea cel Bătrân nr. 54	1896
TR-II-m-B-14265	Podul metalic peste râul Vedea	Str. Vedea, peste râul Vedea	1905
TR-II-m-B-14266	Siloz (corp vechi)	Șos. Viilor, nr. 2	Înc. Sec. XX
TR-III-m-B-14516	Statuia Domnitorului Alexandru Ioan Cuza	În Parcul Central	1914

Sursa: <http://patrimoniul.gov.ro/ro/monumente-istorice/lista-monumentelor-istorice>

2.8 SPORT ȘI RECREERE

În ceea ce privește activitatea sportivă, se remarcă următoarele cluburi care au înregistrat anual performanțe la concursurile la care au participat:

- Clubul Sportiv Viitorul 003 Alexandria (fotbal tenis);
- Clubul Sportiv Teleorman – Alexandria (karate, atletism, culturism, tir pistol, tir talere);
- Clubul Sportiv Școlar Alexandria (atletism, baschet, judo);
- Clubul Sportiv TAKEDA Alexandria;
- Clubul Sportiv KANAZAWA Alexandria (karate);
- Clubul Sportiv Atletico Alexandria (baseball);
- Clubul Sportiv Viitorul 003 Alexandria;
- CS Musashi Miamoto Dojo (karate)

Deși aceste cluburi au înregistrat performanțe la concursurile la care au participat, chiar și recorduri naționale (tir), există un trend ascendent în promovarea sportului și a unei vieți sănătoase în rândul tinerei generații și sunt sprijinite de autoritățile locale, interesul pentru practicarea sporturilor de performanță a scăzut în rândul copiilor și tinerilor în primul rând datorită resurselor financiare de care trebuie să dispună familia pentru susținerea nevoilor unui sportive, atât din punct de vedere al alimentației, cât și a echipamentelor necesare.

Cu toate acestea, numărul evenimentelor dedicate tinerilor și recreerii, în general, este relativ constant, însă cu multe posibilități de diversificare.

Infrastructura cuprinde: sală polivalentă, stadion, complex sportiv și de agrement Vedea, Pădurea Vedea, ștrandul Vedea și zonele amenajate special, parcurile municipale.

2.9 SĂNĂTATE, SERVICII MEDICALE ȘI ASISTENȚĂ SOCIALĂ

Strategia Națională de Sănătate 2014 – 2020 a Ministerului Sănătății arată existența unui bilanț negativ între natalitate, mortalitate și migrația externă, populația stabilă din România scăzând substanțial în perioada inter-recensală 2002 – 2011, de la 21,6 la 20,1 mil. locuitori, pe fondul unei tendințe de îmbătrânire prin scăderea nominală și relativă a ponderii populației tinere și a creșterii ponderii populației de peste 60 ani până la 20,8% în 2012.

Speranța de viață la naștere - *măsură a calității vieții unei națiuni și indicator al randamentului potențial al investițiilor în capitalul uman* - a avut o evoluție pozitivă în ultimele două decade la ambele sexe, așa încât s-a atins 70,1 ani la bărbații și 77,5 ani la femei (2011).

Durata medie a vieții este mai mare în urban decât în rural, dar magnitudinea diferenței urban -rural diferă semnificativ între regiuni (+0,8 în regiunea Vest și +3 ani în București-Ilfov) [INS, 2013]. După speranța de viață, România este plasată pe penultimul loc în U.E., iar discrepanța față de populația europeană generală este substanțială la bărbați (-6,5 ani) decât la femei (-4,9 ani) [Eurostat].

Rata natalității, stabilizată în perioada 2006 - 2010 la valori de peste 10 născuți vii / ‰ locuitori, reintră pe o tendință descendentă din 2010 și atinge 9,4 născuți vii / ‰ locuitori în 2011. Natalitatea cea mai mică este în regiunile sudice – exceptând București - Ilfov, iar diferențele tradiționale dintre urban și rural aproape s-au șters în 2011. Indicele conjunctural al fertilității este stabilizat de circa 10 ani în jurul valorii de 1,3 copii / femeie în România, față de 1,56 copii / femeie în U.E.

Mortalitatea generală s-a menținut la valori în platou în ultimii ani, valoarea din 2011 fiind egală celei înregistrate în 2009 (12 decese / ‰ locuitori), fiind cu circa 25% peste media U.E. În

mediul rural se constată un exces de mortalitate (14,2‰) comparativ cu mediul urban (9,8‰) pe seama populației mai îmbătrânite.

Principalele cauze de deces la nivel national în perioada 2006 – 2010 sunt: bolile sistemului circulator (60,2%), tumorile maligne (18,3%), bolile sistemului digestive (6,4%), bolile aparatului respirator (4,9%), bolile cornice hepatice, diabetul, accidentele de transport, leziunile traumatice și otrăviri, cauze asociate cu fumatul, cauze asociate cu consumul de alcool.

Mortalitatea standardizată pentru primele 4 cauze a cunoscut o ameliorare în perioada 2006 – 2010, însă a crescut substantial mortalitatea prin boli cornice ale ficatului și ciroze, dar și decesele a căror cauză este consumul de alcool. Procentul general rămâne defavorabil pentru România față de celelalte state ale U.E., rata standardizată pentru vârstă fiind de până la două ori mai mare comparativ cu media europeană, cu diferențe deloc de neglijat în sfera mortalității premature, 0 – 54 ani.

Mortalitatea infantilă și-a menținut tendința descendentă până la minima de 9,0 decese la ‰ născuți-vii în 2012, mai ales pe seama reducerii mortalității postneonatale, dar rămâne cea mai mare rata din țările U.E. și de 2,4 ori peste media europeană (~4‰ în 2011). În cifre absolute este vorba de 1812 nou-născuți decedați în 2012. Riscul de deces este mai mare în mediul rural (>50%) decât în urban și diferă între județe. Decesele infantile survin preponderent în prima luna de viață (57%). O bună parte din decese sub 1 an survin la domiciliu, iar majoritatea decedează fără asistență medicală pentru boala cauzatoare de deces. Cauzele de deces infantil cele mai frecvente sunt condițiile perinatale (34%), urmate de boli respiratorii (29%) și patologii congenitale (cca. 25%). Probabilitatea de deces la copiii sub 5 ani este cea mai înaltă din U.E. (11,7/1000 născuți vii, 2010).

Mortalitatea maternă. La un indice al mortalității materne (MMR) de 25,48 decese ‰ născuți-vii în 2011, riscul de deces matern la naștere era de circa cinci ori mai mare în România decât în U.E. Pe o tendință generală de scădere susținută de circa două decade, în 2012 s-a înregistrat o reducere marcată a mortalității materne până la 11,4 ‰ născuți-vii, mai ales pe seama reducerii mortalității prin avort. În valori absolute este vorba de 11 cazuri de deces prin risc obstetrical direct și 3 cazuri de deces prin avort, pe lângă cele 9 decese prin risc obstetrical indirect. Notabilă este îngrijorătoarea tendință consolidată de creștere a MMR de cauze gestaționale din ultimii ani.

Speranța de viață sănătoasă la naștere rămâne inferioară celei din statele membre U.E. (57,1, respectiv 62,2 ani în U.E.). Studiile recente arată că, deși speranța de viață la naștere a crescut, speranța de viață sănătoasă s-a diminuat în România, contrar situației în U.E.

Speranța de viață sănătoasă la vârsta de 65 ani a scăzut în perioada 2007 – 2010 la bărbați de la 7,7 la 5,9, dar mai ales la femei de la 7,8 la 5 ani. Practic, după 65 ani, româncele trăiesc circa 5 ani fără afecțiuni care pot determina limitarea activității, încă 7,5 ani cu limitare ponderată și încă 4,8 ani cu limitare severă, iar bărbații petrec astfel circa 5,9 ani, 5,6 ani și respectiv 2,5 ani de viață.

Cei mai mulți ani potențiali de viață sunt atribuiți deceselor premature cauzate de bolile cerebro-vasculară, boli cardiace ischemice și ciroză hepatică atât pentru bărbați, cât și pentru femei. Dintre tumori, cancerul de sân și de col uterin la femei și cancerul bronho-pulmonar la bărbați constituie malignitățile cu cel mai mare impact asupra mortalității premature.

Un număr important de ani potențiali de viață sunt pierduți în accidentele de trafic, mai ales la bărbați. Deși au o pondere relativă mică, decesele survenite din cauze externe acute (traumatisme prin accidente de transport, căderi, agresiuni, otrăviri etc.) constituie principală cauză de mortalitate premature la populația tânără, sub 50 ani (24,4%) care devansează mortalitatea prin tumori (20,4%) sau afecțiuni circulatorii (18%) la această grupă de vârstă. Din păcate, România ocupă primul loc

bărbați și al doilea loc la femei în rândul țărilor din U.E. după mortalitatea standardizată prin accidente legate de transport, la nivelul anului 2010 (Eurostat).

Ca infrastructură medicală, pe raza municipiului Alexandria funcționează următoarele unități, aparținând atât domeniului public, cât și domeniului privat:

Tabel 66 – Unități sanitare înregistrate în Municipiul Alexandria

Unități sanitare pe categorii de unități, forme de proprietate			
Categoriile de unități sanitare	Forme de proprietate	Localități	2014
			UM: Număr
Spitale	Proprietate publică	Municipiul Alexandria	1
Ambulatorii integrate spitalului	Proprietate publică		1
Dispensare medicale	Proprietate publică		1
Centre de sănătate mintală	Proprietate publică		1
Centre medicale de specialitate	Proprietate publică		1
Cabinete medicale școlare	Proprietate publică		4
Cabinete medicale de familie	Proprietate privată		32
Cabinete stomatologice	Proprietate privată		43
Cabinete medicale de specialitate	Proprietate privată		70
Farmacii	Proprietate publică		2
	Proprietate privată		28
Laboratoare medicale	Proprietate publică		11
	Proprietate privată		14
Laboratoare de tehnică dentară	Proprietate privată		15
Centre de transfuzie	Proprietate publică		1
Alte tipuri de cabinete medicale	Proprietate publică		2
	Proprietate privată		1

© 1998 - 2016 INSTITUTUL NAȚIONAL DE STATISTICĂ
<http://statistici.insse.ro/shop/index.jsp?page=tempo3&lang=ro&ind=SAN101B>

Tabel 67 – Număr paturi în unitățile sanitare înregistrate în Municipiul Alexandria

Paturi în unitățile sanitare pe categorii de unități sanitare, forme de proprietate			
Categoriile de unități sanitare	Forme de proprietate	Localități	Anul 2014
			UM: Număr
În spitale (inclusiv în centre de sănătate)	Proprietate publică	Municipiul Alexandria	615

© 1998 - 2016 INSTITUTUL NAȚIONAL DE STATISTICĂ
<http://statistici.insse.ro/shop/index.jsp?page=tempo3&lang=ro&ind=SAN102C>

Tabel 68 – Personal medico-sanitar înregistrat în unitățile sanitare

Personalul medico-sanitar pe categorii, forme de proprietate			
Categoriile de cadre medico-sanitare	Forme de proprietate	Localități	Anul 2014
			UM: Număr persoane
Medici	Proprietate publică	Municipiul Alexandria	148
	Proprietate privată		66
din total medici: medici de familie	Proprietate publică		1
	Proprietate privată		32
Stomatologi	Proprietate publică		4
	Proprietate privată		43
Farmacisti	Proprietate publică		4

	Proprietate privată		19
Personal sanitar mediu	Proprietate publică		497
	Proprietate privată		110
© 1998 - 2016 INSTITUTUL NAȚIONAL DE STATISTICĂ http://statistici.insse.ro/shop/index.jsp?page=tempo3&lang=ro&ind=SAN104B			

Unitățile sanitare de stat care își desfășoară activitatea pe raza municipiului Alexandria nu sunt în subordinea UAT Municipiul Alexandria. În grija municipiului Alexandria se află doar cabinetele medicale din instituțiile de învățământ.

În vederea dezvoltării serviciilor de sănătate oferite populației municipiului Alexandria, cât și zonei periurbane aferente deservită, la nivel de administrație se dorește dezvoltarea unor proiecte care prevăd construirea unei maternități și dotarea cu aparatura și mobilierul necesar și construirea și dotarea unui centru de recoltare sânge și celule stem.

Una din marile probleme cu care se confruntă domeniul medical este subfinanțarea sistemului an de an, la care se adaugă migrarea forței de muncă în străinătate atât a cadrelor medii, cât și a cadrelor cu studii superioare și specialiștilor, lipsa acută pe anumite specialități a forței de muncă, lipsa unor programe constante de sănătate și obligativitatea efectuării controalelor anuale, birocrăția excesivă, lipsa de informarea privind drepturile și obligațiile pacienților, degradarea clădirilor, lipsa aparaturii necesare sau aparatură învechită sau folosită peste limita admisă de utilizare etc. Pe fondul unei natalități deja mult scăzute, a migrației forței de muncă, a subfinanțării riscăm ca în câțiva ani problemele de personal să fie deja cronicizate.

O altă problemă la nivel național și, evident și la nivelul municipiului Alexandria, o constituie lipsa din programa școlară a unor ore dedicate acordării primului ajutor, învățarea corectă a manevrelor în caz de accidente sau urgențe medicale care, cu siguranță, vor contribui pozitiv atât la salvarea de vieți omenești, cât și în prevenție.

Asistență socială

Direcția Generală de Asistență Socială are următoarea structură organizatorică privind serviciile sociale:

► *Direcția Protecție și Ajutor Social:*

- Serviciul Protecție și Îngrijire Socială;
- Serviciul Ajutor și Beneficii Sociale;
- Serviciul Cantina de Ajutor Social.

► *Direcția de Asistență Medicală și Socială:*

- Centrul rezidențial pentru persoane fără adăpost
- Compartimentul protecția persoanelor cu handicap și a persoanelor vârstnice;
- Compartimentul pentru monitorizarea și protecția copilului;
- Compartimentul ajutoare sociale;
- Compartimentul ajutoare încălzire.

Direcția Generală de Asistență Socială și Protecția Copilului Teleorman este principalul furnizor public de servicii sociale la nivel de județ începând din 2004 când a fost înființată prin comasarea Direcției Județene pentru Protecția Drepturilor Copilului cu Direcția Județeană de Asistență Socială. Direcția Generală de Asistență Socială și Protecția Copilului Teleorman este organizată și funcționează ca serviciu public de interes județean, cu personalitate juridică, în subordinea Consiliului Județean și a fost înființată prin Hotărârea nr. 58 din 30.12.2004, în temeiul Hotărârii Guvernului României nr. 1434/2004 privind atribuțiile și Regulamentul - cadru de

organizare și funcționare ale Direcției generale de asistență socială și protecția copilului. Direcția Generală de Asistență Socială și Protecția Copilului Teleorman este acreditată să furnizeze servicii sociale conform Deciziei Comisiei de acreditare a furnizorilor de servicii sociale Teleorman nr.4/31.08.2012.

Numărul persoanelor vârstnice dependente de ajutor este în creștere și o mare parte a populației vârstnice din România nu dispune de resurse financiare suficiente pentru o viață decentă. Până în prezent nu s-au realizat programe unitare, la nivel național, care să țină seama de faptul că nevoile populației vârstnice se diferențiază și au un grad ridicat de individualizare atât în ceea ce privește categoriile de nevoi, cât și prioritățile. Lipsesc mecanismele, cadrele calificate prin intermediul cărora aceștia pot fi readuși la o viață socială activă și utilă, pentru a le restitui sentimentul identității și importanța lor ca grup social distinct.

Una dintre problemele identificate privind situația persoanelor vârstnice din județul Teleorman se referă la lipsa serviciilor sociale de îngrijire la domiciliu, autoritățile publice locale neavând nici până acum înființate aceste servicii în conformitate cu prevederile Legii nr.17/2000. Totodată, lipsesc fondurile necesare pentru dezvoltarea acestor servicii.

Sistemul actual de asistență socială pentru persoanele vârstnice se axează în principal pe transferuri bănești către populație (ajutoare sociale, ajutoare de urgență, indemnizații), facilități diverse care privesc, în special asistența medicală fără contribuție, gratuități și compensări la medicamente, gratuități sau reduceri la costuri pentru tratament balnear, transport în comun sau interurban, abonamente radio-tv etc. și servicii reduse de îngrijire la domiciliu. Îngrijirea la domiciliu se acordă fără nici o contribuție în cazul persoanelor care au venituri reduse, persoanele vârstnice care se încadrează într-un grad de handicap grav pot beneficia de asistent personal sau pot opta pentru o indemnizație și pot beneficia de facilitățile acordate adultului cu handicap.

Puncte slabe ale sistemului de asistență socială pentru persoane:

- Numărul redus de servicii de îngrijire la domiciliu, precum și a centrelor de zi sau altor tipuri de servicii alternative;
- Instituții de asistență socială insuficiente față de solicitări, situație evidentă în protecția persoanelor vârstnice, a persoanelor cu boli cronice, în mod deosebit a celor cu afecțiuni neuropsihice;
- Disproporție în alocarea de personal în raport cu complexitatea activității, precum și lipsa unor normative de personal elaborate în baza unor evaluări prealabile, cu respectarea standardelor europene în domeniu;
- Planificarea financiară nu se realizează în funcție de nevoia socială și evoluția problemelor sociale;
- Subdimensionarea necesarului de personal la nivel local;
- Lipsa personalului calificat la nivelul serviciilor publice de asistență socială, dar și la nivelul serviciilor și instituțiilor de asistență socială destinate asistării persoanelor vârstnice;
- Reglementări insuficiente referitoare la nevoia de formare și criteriile de acreditare a personalului care activează în domeniul serviciilor sociale pentru persoane vârstnice, respectiv lista standardelor profesionale care să permită și includerea în Clasificarea Ocupațiilor din România, cât și o salarizare corespunzătoare;
- Lipsa unor profesii necesare managementului de caz în cadrul serviciilor sociale pentru persoane vârstnice: asistentul medical comunitar, asistentul medical de geriatrie și gerontopsihiatrie, managerul de caz, terapeutul ocupațional specializat în recuperarea persoanelor vârstnice etc.

În domeniul asistenței sociale, pe teritoriul municipiului Alexandria, își desfășoară activitatea o serie de ONG-uri:

Asociația Nevăzătorilor din România;

Asociația Copiilor și Adulților cu Autism Teleorman;

Asociația „Dai o șansă” Alexandria – Centrul de zi Sf. Teodor;

Zone urbane marginalizate. Pe teritoriul municipiului pot fi definite două zone urbane marginalizate, zona blocurilor B și zona blocurilor 100, având în vedere că 80% din persoanele care locuiesc în aceste blocuri sunt asistate social și sunt de etnie romă, dar nedeclarată oficial ca etnie. La nivelul anului 2015 în temeiul Legii nr. 116/2002 privind combaterea și prevenirea marginalizării sociale au fost înregistrate un număr de 608 persoane, din care 524 persoane fără loc de muncă și 410 persoane de etnie romă.

Zona blocurilor B cuprinde 2 blocuri, B 10 și B 11, unde Primăria Municipiului Alexandria deține 62 apartamente unde locuiesc 183 persoane. Sunt încheiate 56 contracte de închiriere, 80 persoane sunt înregistrate ca asistați social, iar venitul minim garantat per total este de 9.400 lei / lună.

Locuințele sunt racordate la utilități publice.

Zona blocurilor 100 cuprinde 7 blocuri (101, 102, 105, 108, 109, 110, 113) unde Primăria Municipiului Alexandria deține 19 apartamente în care locuiesc 62 persoane, 19 contracte de închiriere și 40 persoane asistate social cu un venit minim garantat per total de 4.300 lei / lună. Toate locuințele sunt racordate la utilități publice.

De-a lungul timpului, o parte din aceste locuințe au beneficiat de lucrări de reparații și modernizare (montare parchet, geamuri termopan, uși metalice, calorifere noi).

Municipiul Alexandria nu deține zone mărginașe sau spații abandonate, neracordate la utilități publice sau fără căi de access sau căi de acces modernizate.

Sunt considerate zone urbane marginalizate datorită mentalității pe care o au o parte din cei care locuiesc în aceste blocuri și care se confruntă pe lângă lipsa de educație și cultură, cu lipsuri material, lipsa unui loc de muncă sau un loc de muncă stabil, problem de integrare social și respectarea unor reguli de bun simț, printre care păstrarea liniștii și păstrarea locuințelor în condițiile în care au fost închiriate, fără a aduce neteriorări majore, intenționate.

2.10 ECONOMIE

Cele mai reprezentative societăți comerciale care își desfășoară activitatea în municipiul Alexandria sunt:

S.C. KOYO S.A. – producător de rulmenți radiali și radiali axiali, pillow bloc-uri pentru benzi transportoare

S.C. ELECTROTEL S.A. – producător de echipamente electrice de joasă tensiune, confecții metalice și aparatură electrocansică;

S.C. IAICA S.A. – producător de accesorii, echipamente și elemente pentru instalații de ventilare și climatizare;

S.C. ALTEX S.A. – producător de fire textile de bbc și tip bb, articole de confecții;

S.C. SAIFCAR S.A. – construcții montaj, instalații și reparații pentru construcții civile și industrial;

S.C. GERMINO S.A. – producător de biscuiți, paste făinoase, produse de panificație;

S.C. HIDRO OLT CONSTRUCT ALEXANDRIA – construcții montaj, instalații și reparații pentru construcții civile și industrial.

Serviciile bancare sunt asigurate de filialele următoarelor bănci:

Banca Comercială Română;
 B.R.D. – Group Societe Generale;
 Raiffeisen Bank;
 Bancpost;
 C.E.C.

Tabel 69 – Forța de muncă pe domenii CAEN

Forța de muncă pe domenii CAEN la nivelul anului 2014 – număr persoane		
Indicator	Criteriu	Valoare indicator
Număr mediu de salariați		17635,00
REGIS - Numărul mediu al salariaților întreprinderilor active	Nomenclator CAEN – 01 Agricultură, vânătoare și servicii anexe	480,00
	Nomenclator CAEN – 02 Silvicultură și exploatare forestieră	1,00
	Nomenclator CAEN – 03 Pescuitul și acvacultura	4,00
	Nomenclator CAEN – 08 Alte activități extractive	0,00
	Nomenclator CAEN – 10 Industria alimentară	457,00
	Nomenclator CAEN – 11 Fabricarea băuturilor	0,00
	Nomenclator CAEN – 13 Fabricarea produselor textile	8,00
	Nomenclator CAEN – 14 Fabricarea articolelor de îmbrăcăminte	166,00
	Nomenclator CAEN – 16 Prelucrarea lemnului, fabricarea produselor din lemn și plută, cu excepția mobilei; fabricarea articolelor din paie și din alte materiale vegetale împletite	8,00
	Nomenclator CAEN – 17 Fabricarea hârtiei și a produselor din hârtie	10,00
	Nomenclator CAEN – 18 Tipărire și reproducerea pe suporturi a înregistrărilor	54,00
	Nomenclator CAEN – 20 Fabricarea substanțelor și a produselor chimice	1,00
	Nomenclator CAEN – 21 Fabricarea produselor farmaceutice de bază și a preparatelor farmaceutice	3,00
	Nomenclator CAEN – 22 Fabricarea produselor din cauciuc și mase plastice	373,00
	Nomenclator CAEN – 23 Fabricarea altor produse din minerale nemetalice	67,00
	Nomenclator CAEN – 24 Industria metalurgică	8,00
	Nomenclator CAEN – 25 Industria construcțiilor metalice și a produselor din metal, exclusiv mașini, utilaje și instalații	32,00
Nomenclator CAEN – 26 Fabricarea calculatoarelor și a produselor electronice și optice	5,00	

	Nomenclator CAEN – 27 Fabricarea echipamentelor electrice	455,00
	Nomenclator CAEN – 28 Fabricarea de mașini, utilaje și echipamente n.c.a.	1578,00
	Nomenclator CAEN – 29 Fabricarea autovehiculelor de transport rutier, a remorcilor și semiremorcilor	6,00
	Nomenclator CAEN – 31 Fabricarea de mobilă	42,00
	Nomenclator CAEN – 32 Alte activități industriale n.c.a.	42,00
	Nomenclator CAEN – 33 Repararea, întreținerea și instalarea mașinilor și echipamentelor	42,00
	Nomenclator CAEN – 35 Producția și furnizarea de energie electrică și termică, gaze, apă caldă și aer condiționat	27,00
	Nomenclator CAEN – 36 Captarea, tratarea și distribuția apei	525,00
	Nomenclator CAEN – 38 Colectarea, tratarea și eliminarea deșeurilor; activități de recuperare a materialelor reciclabile	29,00
	Nomenclator CAEN – 41 Construcții de clădiri	544,00
	Nomenclator CAEN – 42 Lucrări de geniu civil	535,00
	Nomenclator CAEN - 43 - Lucrări speciale de construcții	174,00
	Nomenclator CAEN – 45 Comerț cu ridicata și cu amănuntul, întreținerea și repararea autovehiculelor și a motocicletelor	349,00
	Nomenclator CAEN – 46 Comerț cu ridicata cu excepția comerțului cu autovehicule și motociclete	1264,00
	Nomenclator CAEN – 47 Comerț cu amănuntul, cu excepția autovehiculelor și motocicletelor	1858,00
	Nomenclator CAEN – 49 Transporturi terestre și transporturi prin conducte	205,00
	Nomenclator CAEN – 52 Depozitare și activități auxiliare pentru transporturi	20,00
	Nomenclator CAEN – 53 Activități de poștă și de curier	3,00
	Nomenclator CAEN – 55 Hoteluri și alte facilități de cazare	26,00
	Nomenclator CAEN – 56 Restaurante și alte activități de servicii de alimentație	273,00
	Nomenclator CAEN – 58 Activități de editare	33,00
	Nomenclator CAEN – 59 Activități de producție cinematografică, video și de programe de televiziune; înregistrări audio și activități de editare muzicală	0,00
	Nomenclator CAEN – 60 Activități de difuzare și transmitere de programe	83,00

	Nomenclator CAEN – 61 Telecomunicații	3,00
	Nomenclator CAEN – 62 Activități de servicii în tehnologia informației	18,00
	Nomenclator CAEN – 63 Activități de servicii informatice	13,00
	Nomenclator CAEN - 64 Intermedieri financiare, cu excepția activităților de asigurări și ale fondurilor de pensii	1,00
	Nomenclator CAEN – 66 Activități auxiliare pentru intermedieri financiare, activități de asigurare și fonduri de pensii	25,00
	Nomenclator CAEN – 68 Tranzacții imobiliare	115,00
	Nomenclator CAEN – 69 Activități juridice și de contabilitate	38,00
	Nomenclator CAEN - 70 Activități ale direcțiilor(centralelor), birourilor administrative centralizate; activități de management și de consultanță în management	15,00
	Nomenclator CAEN – 71 Activități de arhitectură și inginerie; activități de testări și analiză tehnică	131,00
	Nomenclator CAEN – 73 Publicitate și activități de studiere a pieței	14,00
	Nomenclator CAEN – 74 Alte activități profesionale, științifice și tehnice	14,00
	Nomenclator CAEN – 75 Activități veterinare	28,00
	Nomenclator CAEN – 77 Activități de închiriere și leasing	5,00
	Nomenclator CAEN – 78 Activități de servicii privind forța de muncă	8,00
	Nomenclator CAEN – 79 Activități ale agențiilor turistice și a tur-operatorilor; alte servicii de rezervare și asistență turistică	15,00
	Nomenclator CAEN – 80 Activități de investigații și protecție	497,00
	Nomenclator CAEN – 81 Activități de peisagistică și servicii pentru clădiri	89,00
	Nomenclator CAEN – 82 Activități de secretariat, servicii suport și alte activități de servicii prestate în principal întreprinderilor	37,00
	Nomenclator CAEN – 85 Învățământ	28,00
	Nomenclator CAEN – 86 Activități referitoare la sănătatea umană	250,00
	Nomenclator CAEN – 90 Activități de creație și interpretare artistică	1,00
	Nomenclator CAEN – 92 Activități de jocuri de noroc și pariuri	58,00
	Nomenclator CAEN – 93 Activități spotive, recreative și distractive	1,00
	Nomenclator CAEN – 95 Reparații de calculatoare, de articole personale și de uz gospodăresc	22,00

	Nomenclator CAEN – 96 Alte activități de servicii	114,00
REGIS - Numărul mediu de salariați din întreprinderi non-agricole active	Nomenclator CAEN – 08 Alte activități extractive	0,00
	Nomenclator CAEN – 10 Industria alimentară	457,00
	Nomenclator CAEN – 11 Fabricarea băuturilor	0,00
	Nomenclator CAEN – 13 Fabricarea produselor textile	8,00
	Nomenclator CAEN – 14 Fabricarea articolelor de îmbrăcăminte	166,00
	Nomenclator CAEN – 16 Prelucrarea lemnului, fabricarea produselor din lemn și plută, cu excepția mobilei; fabricarea articolelor din paie și din alte materiale vegetale împletite	8,00
	Nomenclator CAEN – 17 Fabricarea hârtiei și a produselor din hârtie	10,00
	Nomenclator CAEN – 18 Tipărire și reproducerea pe suporturi a înregistrărilor	54,00
	Nomenclator CAEN – 20 Fabricarea substanțelor și a produselor chimice	1,00
	Nomenclator CAEN – 21 Fabricarea produselor farmaceutice de bază și a preparatelor farmaceutice	3,00
	Nomenclator CAEN – 22 Fabricarea produselor din cauciuc și mase plastice	373,00
	Nomenclator CAEN – 23 Fabricarea altor produse din minerale nemetalice	67,00
	Nomenclator CAEN – 24 Industria metalurgică	8,00
	Nomenclator CAEN – 25 Industria construcțiilor metalice și a produselor din metal, exclusiv mașini, utilaje și instalații	32,00
	Nomenclator CAEN – 26 Fabricarea calculatoarelor și a produselor electronice și optice	5,00
	Nomenclator CAEN – 27 Fabricarea echipamentelor electrice	455,00
	Nomenclator CAEN – 28 Fabricarea de mașini, utilaje și echipamente n.c.a.	1578,00
	Nomenclator CAEN – 29 Fabricarea autovehiculelor de transport rutier, a remorcilor și semiremorcilor	6,00
	Nomenclator CAEN – 31 Fabricarea de mobilă	42,00
	Nomenclator CAEN – 32 Alte activități industriale n.c.a.	42,00

	Nomenclator CAEN – 33 Repararea, întreținerea și instalarea mașinilor și echipamentelor	42,00
	Nomenclator CAEN – 35 Producția și furnizarea de energie electrică și termică, gaze, apă caldă și aer condiționat	27,00
	Nomenclator CAEN – 36 Captarea, tratarea și distribuția apei	525,00
	Nomenclator CAEN – 38 Colectarea, tratarea și eliminarea deșeurilor; activități de recuperare a materialelor reciclabile	29,00
	Nomenclator CAEN – 41 Construcții de clădiri	544,00
	Nomenclator CAEN – 42 Lucrări de geniu civil	535,00
	Nomenclator CAEN – 43 Lucrări speciale de construcții	174,00
	Nomenclator CAEN – 45 Comerț cu ridicata și cu amănuntul, întreținerea și repararea autovehiculelor și a motocicletelor	349,00
	Nomenclator CAEN – 46 Comerț cu ridicata cu excepția comerțului cu autovehicule și motociclete	1264,00
	Nomenclator CAEN – 47 Comerț cu amănuntul, cu excepția autovehiculelor și motocicletelor	1858,00
	Nomenclator CAEN – 49 Transporturi terestre și transporturi prin conducte	205,00
	Nomenclator CAEN – 52 Depozitare și activități auxiliare pentru transporturi	20,00
	Nomenclator CAEN – 53 Activități de poștă și de curier	3,00
	Nomenclator CAEN – 55 Hoteluri și alte facilități de cazare	26,00
	Nomenclator CAEN – 56 Restaurante și alte activități de servicii de alimentație	273,00
	Nomenclator CAEN – 58 Activități de editare	33,00
	Nomenclator CAEN – 59 Activități de producție cinematografică, video și de programe de televiziune; înregistrări audio și activități de editare muzicală	0,00
	Nomenclator CAEN – 60 Activități de difuzare și transmitere de programe	83,00
	Nomenclator CAEN – 61 Telecomunicații	3,00
	Nomenclator CAEN – 62 Activități de servicii în tehnologia informației	18,00

	Nomenclator CAEN – 63 Activități de servicii informatice	13,00
	Nomenclator CAEN – 64 Intermedieri financiare, cu excepția activităților de asigurări și ale fondurilor de pensii	1,00
	Nomenclator CAEN – 66 Activități auxiliare pentru intermedieri financiare, activități de asigurare și fonduri de pensii	25,00
	Nomenclator CAEN – 68 Tranzacții imobiliare	115,00
	Nomenclator CAEN – 69 Activități juridice și de contabilitate	38,00
	Nomenclator CAEN – 70 Activități ale direcțiilor(centralelor), birourilor administrative centralizate; activități de management și de consultanță în management	15,00
	Nomenclator CAEN – 71 Activități de arhitectură și inginerie; activități de testări și analiză tehnică	131,00
	Nomenclator CAEN – 73 Publicitate și activități de studiere a pieței	14,00
	Nomenclator CAEN – 74 Alte activități profesionale, științifice și tehnice	14,00
	Nomenclator CAEN – 75 Activități veterinare	28,00
	Nomenclator CAEN – 77 Activități de închiriere și leasing	5,00
	Nomenclator CAEN – 78 Activități de servicii privind forța de muncă	8,00
	Nomenclator CAEN – 79 Activități ale agențiilor turistice și a tur-operatorilor; alte servicii de rezervare și asistență turistică	15,00
	Nomenclator CAEN – 80 Activități de investigații și protecție	497,00
	Nomenclator CAEN – 81 Activități de peisagistică și servicii pentru clădiri	89,00
	Nomenclator CAEN – 82 Activități de secretariat, servicii suport și alte activități de servicii prestate în principal întreprinderilor	37,00
	Nomenclator CAEN – 85 Învățământ	28,00
	Nomenclator CAEN – 86 Activități referitoare la sănătatea umană	250,00
	Nomenclator CAEN – 90 Activități de creație și interpretare artistică	1,00
	Nomenclator CAEN – 92 Activități de jocuri de noroc și pariuri	58,00
	Nomenclator CAEN – 93 Activități spotive, recreative și distractive	1,00

	Nomenclator CAEN – 95 Reparații de calculatoare, de articole personale și de uz gospodăresc	22,00
	Nomenclator CAEN – 96 Alte activități de servicii	114,00
REGIS - Numărul mediu de salariați din întreprinderi non-comerț active	Nomenclator CAEN – 01 Agricultură, vânătoare și servicii anexe	480,00
	Nomenclator CAEN – 02 Silvicultură și exploatare forestieră	1,00
	Nomenclator CAEN – 03 Pescuitul și acvacultura	4,00
	Nomenclator CAEN – 08 Alte activități extractive	0,00
	Nomenclator CAEN – 10 Industria alimentară	457,00
	Nomenclator CAEN – 11 Fabricarea băuturilor	0,00
	Nomenclator CAEN – 13 Fabricarea produselor textile	8,00
	Nomenclator CAEN – 14 Fabricarea articolelor de îmbrăcăminte	166,00
	Nomenclator CAEN – 16 Prelucrarea lemnului, fabricarea produselor din lemn și plută, cu excepția mobilei; fabricarea articolelor din paie și din alte materiale vegetale împletite	8,00
	Nomenclator CAEN – 17 Fabricarea hârtiei și a produselor din hârtie	10,00
	Nomenclator CAEN – 18 Tipărire și reproducerea pe suportți a înregistrărilor	54,00
	Nomenclator CAEN – 20 Fabricarea substanțelor și a produselor chimice	1,00
	Nomenclator CAEN – 21 Fabricarea produselor farmaceutice de bază și a preparatelor farmaceutice	3,00
	Nomenclator CAEN – 22 Fabricarea produselor din cauciuc și mase plastice	373,00
	Nomenclator CAEN – 23 Fabricarea altor produse din minerale nemetalice	67,00
	Nomenclator CAEN – 24 Industria metalurgică	8,00
	Nomenclator CAEN – 25 Industria construcțiilor metalice și a produselor din metal, exclusiv mașini, utilaje și instalații	32,00
	Nomenclator CAEN – 26 Fabricarea calculatoarelor și a produselor electronice și optice	5,00
	Nomenclator CAEN – 27 Fabricarea echipamentelor electrice	455,00
	Nomenclator CAEN – 28 Fabricarea de mașini, utilaje și echipamente n.c.a.	1578,00
Nomenclator CAEN – 29 Fabricarea autovehiculelor de transport rutier, a remorcilor și semiremorcilor	6,00	
Nomenclator CAEN – 31 Fabricarea de mobilă	42,00	

	Nomenclator CAEN – 32 Alte activități industriale n.c.a.	42,00
	Nomenclator CAEN – 33 Repararea, întreținerea și instalarea mașinilor și echipamentelor	42,00
	Nomenclator CAEN – 35 Producția și furnizarea de energie electrică și termică, gaze, apă caldă și aer condiționat	27,00
	Nomenclator CAEN – 36 Captarea, tratarea și distribuția apei	525,00
	Nomenclator CAEN – 38 Colectarea, tratarea și eliminarea deșeurilor; activități de recuperare a materialelor reciclabile	29,00
	Nomenclator CAEN – 41 Construcții de clădiri	544,00
	Nomenclator CAEN – 42 Lucrări de geniu civil	535,00
	Nomenclator CAEN – 43 Lucrări speciale de construcții	174,00
	Nomenclator CAEN – 49 Transporturi terestre și transporturi prin conducte	205,00
	Nomenclator CAEN – 52 Depozitare și activități auxiliare pentru transporturi	20,00
	Nomenclator CAEN – 53 Activități de poștă și de curier	3,00
	Nomenclator CAEN – 55 Hoteluri și alte facilități de cazare	26,00
	Nomenclator CAEN – 56 Restaurante și alte activități de servicii de alimentație	273,00
	Nomenclator CAEN – 58 Activități de editare	33,00
	Nomenclator CAEN – 59 Activități de producție cinematografică, video și de programe de televiziune; înregistrări audio și activități de editare muzicală	0,00
	Nomenclator CAEN – 60 Activități de difuzare și transmitere de programe	83,00
	Nomenclator CAEN – 61 Telecomunicații	3,00
	Nomenclator CAEN – 62 Activități de servicii în tehnologia informației	18,00
	Nomenclator CAEN – 63 Activități de servicii informatice	13,00
	Nomenclator CAEN – 64 Intermedieri financiare, cu excepția activităților de asigurări și ale fondurilor de pensii	1,00
	Nomenclator CAEN – 66 Activități auxiliare pentru intermedieri financiare, activități de asigurare și fonduri de pensii	25,00
	Nomenclator CAEN – 68 Tranzacții imobiliare	115,00
	Nomenclator CAEN – 69 Activități juridice și de contabilitate	38,00
	Nomenclator CAEN – 70 Activități ale direcțiilor (centralelor), birourilor administrative centralizate; activități de management	15,00

	și de consultanță în management	
	Nomenclator CAEN – 71 Activități de arhitectură și inginerie; activități de testări și analiză tehnică	131,00
	Nomenclator CAEN – 73 Publicitate și activități de studiere a pieței	14,00
	Nomenclator CAEN – 74 Alte activități profesionale, științifice și tehnice	14,00
	Nomenclator CAEN – 75 Activități veterinare	28,00
	Nomenclator CAEN – 77 Activități de închiriere și leasing	5,00
	Nomenclator CAEN – 78 Activități de servicii privind forța de muncă	8,00
	Nomenclator CAEN – 79 Activități ale agențiilor turistice și a tur-operatorilor; alte servicii de rezervare și asistență turistică	15,00
	Nomenclator CAEN – 80 Activități de investigații și protecție	497,00
	Nomenclator CAEN – 81 Activități de peisagistică și servicii pentru clădiri	89,00
	Nomenclator CAEN – 82 Activități de secretariat, servicii suport și alte activități de servicii prestate în principal întreprinderilor	37,00
	Nomenclator CAEN – 85 Învățământ	28,00
	Nomenclator CAEN – 86 Activități referitoare la sănătatea umană	250,00
	Nomenclator CAEN – 90 Activități de creație și interpretare artistică	1,00
	Nomenclator CAEN – 92 Activități de jocuri de noroc și pariuri	58,00
	Nomenclator CAEN – 93 Activități spotive, recreative și distractive	1,00
	Nomenclator CAEN – 95 Reparații de calculatoare, de articole personale și de uz gospodăresc	22,00
	Nomenclator CAEN – 96 Alte activități de servicii	114,00

Tabel 70 – Numărul întreprinderilor active

REGIS - Numărul întreprinderilor active / CAEN	Număr întreprinderi	REGIS - Cifra de afaceri a întreprinderilor active	Lei
Nomenclator CAEN - 01 - Agricultură, vânătoare și servicii anexe	54,00	Nomenclator CAEN - 01 - Agricultură, vânătoare și servicii anexe	153.822.438,00
Nomenclator CAEN - 02 - Silvicultură și exploatare forestieră	2,00	Nomenclator CAEN - 02 - Silvicultură și exploatare forestieră	173.013,00
Nomenclator CAEN - 03 - Pescuitul și acvacultura	4,00	Nomenclator CAEN - 03 - Pescuitul și acvacultura	36.112,00
Nomenclator CAEN - 08 - Alte activități extractive	1,00	Nomenclator CAEN - 08 - Alte activități extractive	105.007,00
Nomenclator CAEN - 10 -	23,00	Nomenclator CAEN - 10 -	53.998.949,00

Strategia Integrată de Dezvoltare Urbană - Municipiul Alexandria

Industria alimentară		Industria alimentară	
Nomenclator CAEN - 11 - Fabricarea băuturilor	1,00	Nomenclator CAEN - 11 - Fabricarea băuturilor	357,00
Nomenclator CAEN - 13 - Fabricarea produselor textile	4,00	Nomenclator CAEN - 13 - Fabricarea produselor textile	560.956,00
Nomenclator CAEN - 14 - Fabricarea articolelor de îmbrăcăminte	12,00	Nomenclator CAEN - 14 - Fabricarea articolelor de îmbrăcăminte	4.185.058,00
Nomenclator CAEN - 16 - Prelucrarea lemnului, fabricarea produselor din lemn și plută, cu excepția mobilei; fabricarea articolelor din paie și din alte materiale vegetale împletite	2,00	Nomenclator CAEN - 16 - Prelucrarea lemnului, fabricarea produselor din lemn și plută, cu excepția mobilei; fabricarea articolelor din paie și din alte materiale vegetale împletite	503.016,00
Nomenclator CAEN - 17 - Fabricarea hârtiei și a produselor din hârtie	3,00	Nomenclator CAEN - 17 - Fabricarea hârtiei și a produselor din hârtie	1.293.267,00
Nomenclator CAEN - 18 - Tipărire și reproducerea pe suporti a înregistrărilor	6,00	Nomenclator CAEN - 18 - Tipărire și reproducerea pe suporti a înregistrărilor	7.313.246,00
Nomenclator CAEN - 20 - Fabricarea substanțelor și a produselor chimice	1,00	Nomenclator CAEN - 20 - Fabricarea substanțelor și a produselor chimice	104.215,00
Nomenclator CAEN - 21 - Fabricarea produselor farmaceutice de bază și a preparatelor farmaceutice	1,00	Nomenclator CAEN - 21 - Fabricarea produselor farmaceutice de bază și a preparatelor farmaceutice	424.438,00
Nomenclator CAEN - 22 - Fabricarea produselor din cauciuc și mase plastice	11,00	Nomenclator CAEN - 22 - Fabricarea produselor din cauciuc și mase plastice	50.058.300,00
Nomenclator CAEN - 23 - Fabricarea altor produse din minerale nemetalice	3,00	Nomenclator CAEN - 23 - Fabricarea altor produse din minerale nemetalice	4.205.168,00
Nomenclator CAEN - 24 - Industria metalurgică	1,00	Nomenclator CAEN - 24 - Industria metalurgică	301.433,00
Nomenclator CAEN - 25 - Industria construcțiilor metalice și a produselor din metal, exclusiv mașini, utilaje și instalații	8,00	Nomenclator CAEN - 25 - Industria construcțiilor metalice și a produselor din metal, exclusiv mașini, utilaje și instalații	2.372.605,00
Nomenclator CAEN - 26 - Fabricarea calculatoarelor și a produselor electronice și optice	1,00	Nomenclator CAEN - 26 - Fabricarea calculatoarelor și a produselor electronice și optice	203.443,00
Nomenclator CAEN - 27 - Fabricarea echipamentelor electrice	1,00	Nomenclator CAEN - 27 - Fabricarea echipamentelor electrice	48.989.467,00
Nomenclator CAEN - 28 - Fabricarea de mașini, utilaje și echipamente n.c.a.	5,00	Nomenclator CAEN - 28 - Fabricarea de mașini, utilaje și echipamente n.c.a.	303.560.371,00
Nomenclator CAEN - 29 - Fabricarea autovehiculelor de transport rutier, a remorcilor și semiremorcilor	2,00	Nomenclator CAEN - 29 - Fabricarea autovehiculelor de transport rutier, a remorcilor și semiremorcilor	257.986,00

Strategia Integrată de Dezvoltare Urbană - Municipiul Alexandria

Nomenclator CAEN - 31 - Fabricarea de mobilă	9,00	Nomenclator CAEN - 31 - Fabricarea de mobilă	1.677.822,00
Nomenclator CAEN - 32 - Alte activități industriale n.c.a.	5,00	Nomenclator CAEN - 32 - Alte activități industriale n.c.a.	2.334.109,00
Nomenclator CAEN - 33 - Repararea, întreținerea și instalarea mașinilor și echipamentelor	11,00	Nomenclator CAEN - 33 - Repararea, întreținerea și instalarea mașinilor și echipamentelor	5.385.362,00
Nomenclator CAEN - 35 - Producția și furnizarea de energie electrică și termică, gaze, apă caldă și aer condiționat	10,00	Nomenclator CAEN - 35 - Producția și furnizarea de energie electrică și termică, gaze, apă caldă și aer condiționat	1.162.727,00
Nomenclator CAEN - 36 - Captarea, tratarea și distribuția apei	1,00	Nomenclator CAEN - 36 - Captarea, tratarea și distribuția apei	19.555.256,00
Nomenclator CAEN - 38 - Colectarea, tratarea și eliminarea deșeurilor; activități de recuperare a materialelor reciclabile	5,00	Nomenclator CAEN - 38 - Colectarea, tratarea și eliminarea deșeurilor; activități de recuperare a materialelor reciclabile	2.145.743,00
Nomenclator CAEN - 41 - Construcții de clădiri	46,00	Nomenclator CAEN - 41 - Construcții de clădiri	79.619.355,00
Nomenclator CAEN - 42 - Lucrări de geniu civil	2,00	Nomenclator CAEN - 42 - Lucrări de geniu civil	158.172.874,00
Nomenclator CAEN - 43 - Lucrări speciale de construcții	45,00	Nomenclator CAEN - 43 - Lucrări speciale de construcții	20.074.151,00
Nomenclator CAEN - 45 - Comerț cu ridicata și cu amănuntul, întreținerea și repararea autovehiculelor și a motocicletelor	79,00	Nomenclator CAEN - 45 - Comerț cu ridicata și cu amănuntul, întreținerea și repararea autovehiculelor și a motocicletelor	422.214.843,00
Nomenclator CAEN - 46 - Comerț cu ridicata cu excepția comerțului cu autovehicule și motociclete	143,00	Nomenclator CAEN - 46 - Comerț cu ridicata cu excepția comerțului cu autovehicule și motociclete	724.983.798,00
Nomenclator CAEN - 47 - Comerț cu amănuntul, cu excepția autovehiculelor și motocicletelor	557,00	Nomenclator CAEN - 47 - Comerț cu amănuntul, cu excepția autovehiculelor și motocicletelor	394.564.992,00
Nomenclator CAEN - 49 - Transporturi terestre și transporturi prin conducte	95,00	Nomenclator CAEN - 49 - Transporturi terestre și transporturi prin conducte	18.509.251,00
Nomenclator CAEN - 52 - Depozitare și activități auxiliare pentru transporturi	1,00	Nomenclator CAEN - 52 - Depozitare și activități auxiliare pentru transporturi	10.708.752,00
Nomenclator CAEN - 53 - Activități de poștă și de curier	3,00	Nomenclator CAEN - 53 - Activități de poștă și de curier	294.669,00
Nomenclator CAEN - 55 - Hoteluri și alte facilități de cazare	2,00	Nomenclator CAEN - 55 - Hoteluri și alte facilități de cazare	1.518.925,00
Nomenclator CAEN - 56 - Restaurante și alte activități de servicii de alimentație	44,00	Nomenclator CAEN - 56 - Restaurante și alte activități de servicii de alimentație	16.264.079,00

Strategia Integrată de Dezvoltare Urbană - Municipiul Alexandria

Nomenclator CAEN - 58 - Activități de editare	8,00	Nomenclator CAEN - 58 - Activități de editare	9.085.244,00
Nomenclator CAEN - 59 - Activități de producție cinematografică, video și de programe de televiziune; înregistrări audio și activități de editare muzicală	1,00	Nomenclator CAEN - 59 - Activități de producție cinematografică, video și de programe de televiziune; înregistrări audio și activități de editare muzicală	76.101,00
Nomenclator CAEN - 60 - Activități de difuzare și transmitere de programe	4,00	Nomenclator CAEN - 60 - Activități de difuzare și transmitere de programe	2.030.812,00
Nomenclator CAEN - 61 - Telecomunicații	3,00	Nomenclator CAEN - 61 - Telecomunicații	169.633,00
Nomenclator CAEN - 62 - Activități de servicii în tehnologia informației	19,00	Nomenclator CAEN - 62 - Activități de servicii în tehnologia informației	2.315.253,00
Nomenclator CAEN - 63 - Activități de servicii informatice	10,00	Nomenclator CAEN - 63 - Activități de servicii informatice	742.470,00
Nomenclator CAEN - 64 - Intermedieri financiare, cu excepția activităților de asigurări și ale fondurilor de pensii	1,00	Nomenclator CAEN - 64 - Intermedieri financiare, cu excepția activităților de asigurări și ale fondurilor de pensii	36.403,00
Nomenclator CAEN - 66 - Activități auxiliare pentru intermedieri financiare, activități de asigurare și fonduri de pensii	11,00	Nomenclator CAEN - 66 - Activități auxiliare pentru intermedieri financiare, activități de asigurare și fonduri de pensii	1.926.744,00
Nomenclator CAEN - 68 - Tranzacții imobiliare	15,00	Nomenclator CAEN - 68 - Tranzacții imobiliare	3.978.985,00
Nomenclator CAEN - 69 - Activități juridice și de contabilitate	31,00	Nomenclator CAEN - 69 - Activități juridice și de contabilitate	2.159.244,00
Nomenclator CAEN - 70 - Activități ale direcțiilor(centralelor), birourilor administrative centralizate; activități de management și de consultanță în management	23,00	Nomenclator CAEN - 70 - Activități ale direcțiilor(centralelor), birourilor administrative centralizate; activități de management și de consultanță în management	1.343.273,00
Nomenclator CAEN - 71 - Activități de arhitectură și inginerie; activități de testări și analiză tehnică	58,00	Nomenclator CAEN - 71 - Activități de arhitectură și inginerie; activități de testări și analiză tehnică	11.196.112,00
Nomenclator CAEN - 73 - Publicitate și activități de studiere a pieței	10,00	Nomenclator CAEN - 73 - Publicitate și activități de studiere a pieței	1.805.923,00
Nomenclator CAEN - 74 - Alte activități profesionale, științifice și tehnice	14,00	Nomenclator CAEN - 74 - Alte activități profesionale, științifice și tehnice	727.198,00
Nomenclator CAEN - 75 - Activități veterinare	11,00	Nomenclator CAEN - 75 - Activități veterinare	1.218.316,00
Nomenclator CAEN - 77 - Activități de închiriere și leasing	1,00	Nomenclator CAEN - 77 - Activități de închiriere și	957.050,00

Strategia Integrată de Dezvoltare Urbană - Municipiul Alexandria

		leasing	
Nomenclator CAEN - 78 - Activități de servicii privind forța de muncă	3,00	Nomenclator CAEN - 78 - Activități de servicii privind forța de muncă	367.510,00
Nomenclator CAEN - 79 - Activități ale agențiilor turistice și a tur-operatorilor; alte servicii de rezervare și asistență turistică	9,00	Nomenclator CAEN - 79 - Activități ale agențiilor turistice și a tur-operatorilor; alte servicii de rezervare și asistență turistică	4.476.608,00
Nomenclator CAEN - 80 - Activități de investigații și protecție	11,00	Nomenclator CAEN - 80 - Activități de investigații și protecție	12.302.619,00
Nomenclator CAEN - 81 - Activități de peisagistică și servicii pentru clădiri	9,00	Nomenclator CAEN - 81 - Activități de peisagistică și servicii pentru clădiri	3.482.267,00
Nomenclator CAEN - 82 - Activități de secretariat, servicii suport și alte activități de servicii prestate în principal întreprinderilor	11,00	Nomenclator CAEN - 82 - Activități de secretariat, servicii suport și alte activități de servicii prestate în principal întreprinderilor	1.550.996,00
Nomenclator CAEN - 85 - Învățământ	10,00	Nomenclator CAEN - 85 - Învățământ	987.872,00
Nomenclator CAEN - 86 - Activități referitoare la sănătatea umană	53,00	Nomenclator CAEN - 86 - Activități referitoare la sănătatea umană	25.281.025,00
Nomenclator CAEN - 90 - Activități de creație și interpretare artistică	2,00	Nomenclator CAEN - 90 - Activități de creație și interpretare artistică	63.812,00
Nomenclator CAEN - 92 - Activități de jocuri de noroc și pariuri	3,00	Nomenclator CAEN - 92 - Activități de jocuri de noroc și pariuri	11.907.959,00
Nomenclator CAEN - 93 - Activități spotive, recreative și distractive	1,00	Nomenclator CAEN - 93 - Activități spotive, recreative și distractive	0,00
Nomenclator CAEN - 95 - Reparații de calculatoare, de articole personale și de uz gospodăresc	18,00	Nomenclator CAEN - 95 - Reparații de calculatoare, de articole personale și de uz gospodăresc	1.262.308,00
Nomenclator CAEN - 96 - Alte activități de servicii	23,00	Nomenclator CAEN - 96 - Alte activități de servicii	2.201.551,00



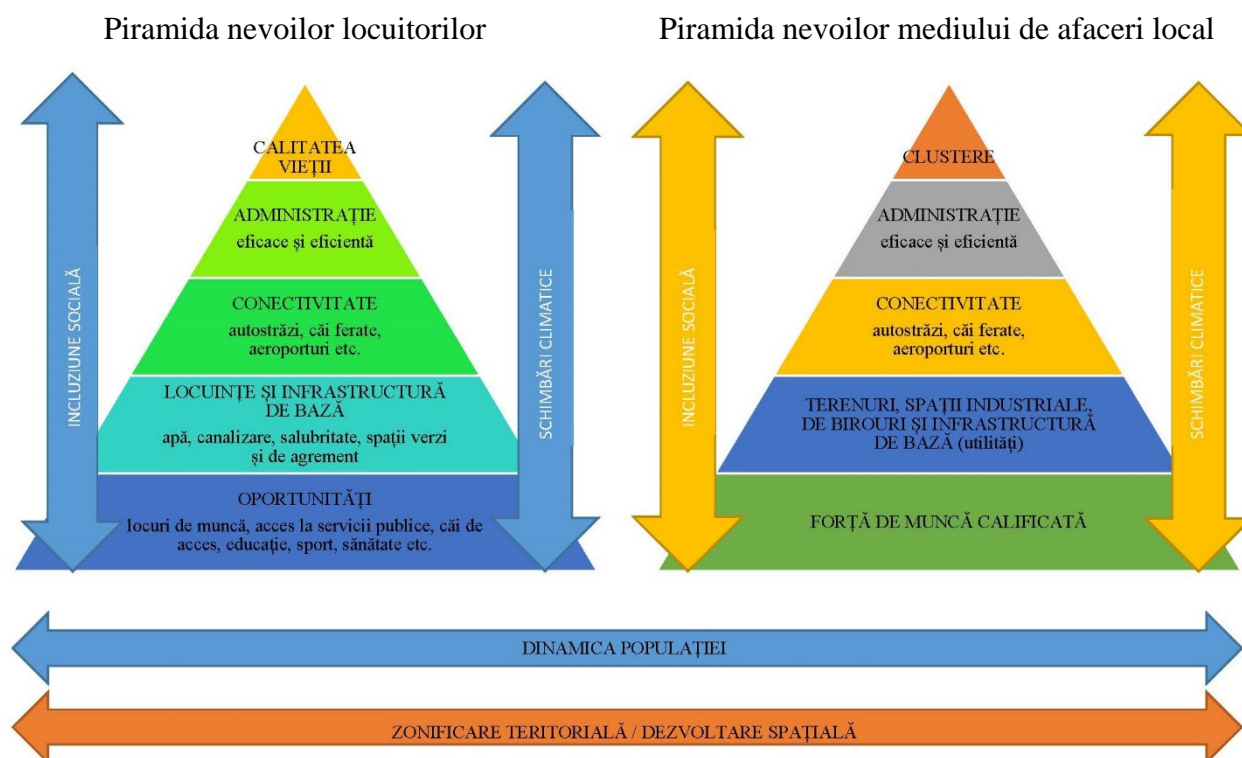
CAPITOLUL III

CONCLUZII

3.1 CONCLUZII ASUPRA NEVOILOR DE DEZVOLTARE

3.1.1 PIRAMIDA NEVOILOR DE DEZVOLTARE

Nevoile de dezvoltare ale locuitorilor și mediului de afaceri local sunt sintetizate pe modelul Piramidei lui Maslow în urma analizei situației existente în Municipiul Alexandria.



Nevoile locuitorilor

Nevoile locuitorilor pot fi grupate în mare măsură în 5 categorii: *oportunități; locuințe și infrastructură de bază; conectivitate; administrație efecace și eficientă; calitatea vieții.*

Oportunități – principalul punct de atracție pentru municipiu îl constituie oportunitățile pe care le oferă în ceea ce privește piața locală de locuri de muncă, accesul la servicii publice, căi de acces, educație, sport, servicii medicale. Cunoscând acest lucru, administrația locală trebuie să identifice modalități de susținere dezvoltarea economiei locale, de a atrage sectorul privat și de a genera și a face cunoscute oportunitățile de afaceri și de locuri de muncă pentru locuitori atât din exterior, cât și din interior.

Locuințe și infrastructură de bază – o condiție indispensabilă este oferta urbană de a satisface cererea de locuințe și servicii de bază (utilități)

Nevoile mediului de afaceri local

Mediul de afaceri este motorul dinamismului economic al oricărui mediu urban, acționând ca un magnet pentru locuitori, iar pentru acest lucru autoritățile locale trebuie să identifice și să înțeleagă nevoile vitale ale mediului privat, nevoi care pot fi grupate astfel: forța de muncă calificată; terenuri și infrastructură de bază; conectivitate; administrație efecace și eficientă; clustere.

Forța de muncă calificată – disponibilitatea forței de muncă este unul din factorii importanți care determină mediul de afaceri unde să se stabilească sau unde să înceapă o afacere. Oamenii sunt cei care concept, proiectează, produc, lansează și vând produse sau servicii pe piață ceea ce susține teoria unei forte de muncă calificată pe plan local.

Terenuri, spații industriale, spații de birouri și infrastructură de bază – o companie funcționează și produce în spații adecvate care

în tandem cu funcționarea pieței imobiliare.

Conectivitate – printr-o bună conectivitate locuitorii au acces facil la oportunități, iar sectorul privat la resursa de forță de muncă disponibilă și la diversificarea piețelor.

Administrație eficientă și eficientă – dorința cetățenilor în general este de a avea în locul în care trăiesc și își desfășoară activitatea o administrație performantă care să le ofere un ambient stradal plăcut, servicii de calitate, comunicare deschisă, atitudine pozitivă și pro active, să implice locuitorii în deciziile de interes public și să răspundă în mod eficient la nevoile lor.

Calitatea vieții – când o piramidă are o bază solidă, constantă în timp și spațiu, generează stabilitate și decizii ușor de luat și din partea locuitorilor care vor decide dacă se vor stabili definitiv sau vor alge un alt mediu urban care le va oferi mai multe perspective. Locuitorii nu au nevoie doar de locuri de muncă și locuințe, ci și de un mediu plăcut, primitor, atractiv din toate punctele de vedere.

au nevoie de racordarea la utilitățile de bază. În ideea de a fi o zonă atractivă, autoritățile locale trebuie să ia în serios aceste aspect necesare dezvoltării economice.

Conectivitate – o facilitate extrem de importantă pentru atât pentru mobilitatea forței de muncă, cât și pentru transportul de materii prime, materii finite și accesul către piețe.

Administrație eficientă și eficientă – mediul privat are nevoie pentru dezvoltare și stabilitate ca infrastructura și politicile publice să funcționeze în mod real. Nefuncționarea crează probleme administrative și întâzieri în eliberarea actelor necesare în timp util și incomoditatea și pierderile care pot surveni din lipsa sau parțialitatea unei infrastructuri rutiere.

Clustere – pentru o bună dezvoltare și pentru a fi eficiente companiile au nevoie de prezența altor companii din același sector economic, acest lucru creând un flux de idei, acces la forța de muncă și productivitate ridicată, toate acestea stimulate de concurența locală.

Aspecte transversale

Cele două piramide au ca și componente de bază o dimensiune spațială și o dimensiune demografică, la care se adaugă incluziunea socială și schimbările climatice.

Dimensiunea spațială – această dimensiune este specifică cererii și ofertei de terenuri, localizarea lor, zonificare și expansiune teritorială, aspecte deosebit de utile pentru dezvoltarea mediului urban, protecția resurselor și a patrimoniului natural.

Dimensiunea demografică – reflectă evoluția și dinamica populației, gradul de atractivitate sau respingere funcție de răspunsul la nevoile identificate în cele două piramide. Această dimensiune poate evolua natural sau ca urmare a implementării politicilor publice și influențează decisiv viitorul mediului urban.

Incluziunea socială – gradul de dezvoltare a mediului urban, mai ridicat sau mai scăzut, nu scutește municipalitatea de probleme de incluziune socială, existând categorii sociale discriminate direct sau indirect, deși acest aspect nu este dat doar de gradul de dezvoltare ci și de legislația în vigoare prin lacunele legislative și lipsa normelor de aplicare. Incluziunea socială trebuie combătută printr-o promovare activă, dar poate fi și un instrument esențial pentru atingerea unor obiective economice.

Schimbările climatice –având în vedere faptul că mediul urban este responsabil în proporție de 70% pentru emisiile de gaze cu efect de seră, autoritățile locale trebuie să structureze strategia de dezvoltare și din prisma

schimbărilor climatice pentru a preîntâmpina consecințele sau agravarea efectelor, întrucât tendința de dezvoltare duce, implicit, și la creșterea gradului de poluare.

3.1.2 DIAGNOSTIC SECTORIAL

Dezvoltarea spațială și zonificarea teritoriului

Municipiul Alexandria este cea mai mare aglomerarea a județului Teleorman, fiind și municipiu de reședință, care polarizează atât forța de muncă locală, cât și din zona periurbană și reprezintă un nod de comunicație către celelalte orașe ale județului cu ieșire la Dunăre, dar și către orașe importante ale țării.

Bilanțul teritorial reflectat în modul de folosință a terenurilor arată că 90% din totalul suprafeței se află în proprietate privată, 10% în proprietate publică, 80% este destinat agriculturii (din care 93% teren arabil), 3% sunt acoperite de păduri și altă vegetație forestieră, 13% sunt ocupate cu construcții și căi de comunicații și 2,6% reprezintă teren degradat.

Profilul predominant este cel agricol (culturile de grâu, porumb și floarea soarelui și creșterea animalelor) la care se adaugă activitățile conexe acestui sector și activitățile de producție industrială: rulmenți radiali și radiali axiali, pillow bloc-uri pentru benzi transportoare, echipamente electrice de joasă tensiune, confecții metalice și aparatură electrocasnică, accesorii, echipamente și elemente pentru instalații de ventilare și climatizare, fire textile de bbc și tip bb, articole de confecții și construcții montaj, instalații și reparații pentru construcții civile și industrial.

Dinamica demografică

Municipiul Alexandria a înregistrat la recensământul din 2011 o populație de 45.434 locuitori, cu o densitate de 5.282 locuitori / km², în scădere cu 11% față de recensământul din 2002 datorită sporului natural negativ și migrării populației către centre urbane ofertante, precum Municipiul București, dar și către țări din Uniunea Europeană.

Există totuși o neconcordanță a datelor statistice: recensământ – Baza de date TempoOnline a I.N.S. (populația după domiciliu) – date statistice primărie, ultimile două instituții declarând un număr mai mare al populației, respectiv:

2011	54.571
2012	54.075
2013	53.419
2014	52.930
2015	52.547
2016	52.101

Datele utilizate pentru determinarea populației după domiciliu provin din două tipuri de surse de date:

1. surse administrative Direcția pentru Evidența Persoanelor și Administrarea Bazelor de Date - Registrul Național de Evidență a Persoanelor:

- date referitoare la migrația internă, date semestriale;

- date referitoare la migrația internațională definitivă cu stabilirea domiciliului în România - imigranți, date semestriale;

- primiri și renunțări la cetățenia română, date semestriale.

Direcția Generală de Pașapoarte:

- date referitoare la migrația internațională definitivă cu schimbarea domiciliului în altă țară - emigranți, date semestriale.

2. surse statistice - rezultatele cercetărilor statistice exhaustive privind natalitatea și mortalitatea, pentru numărul născuților-vii și al deceselor survenite în intervalul de timp studiat (bazate, la rândul lor, pe surse administrative).

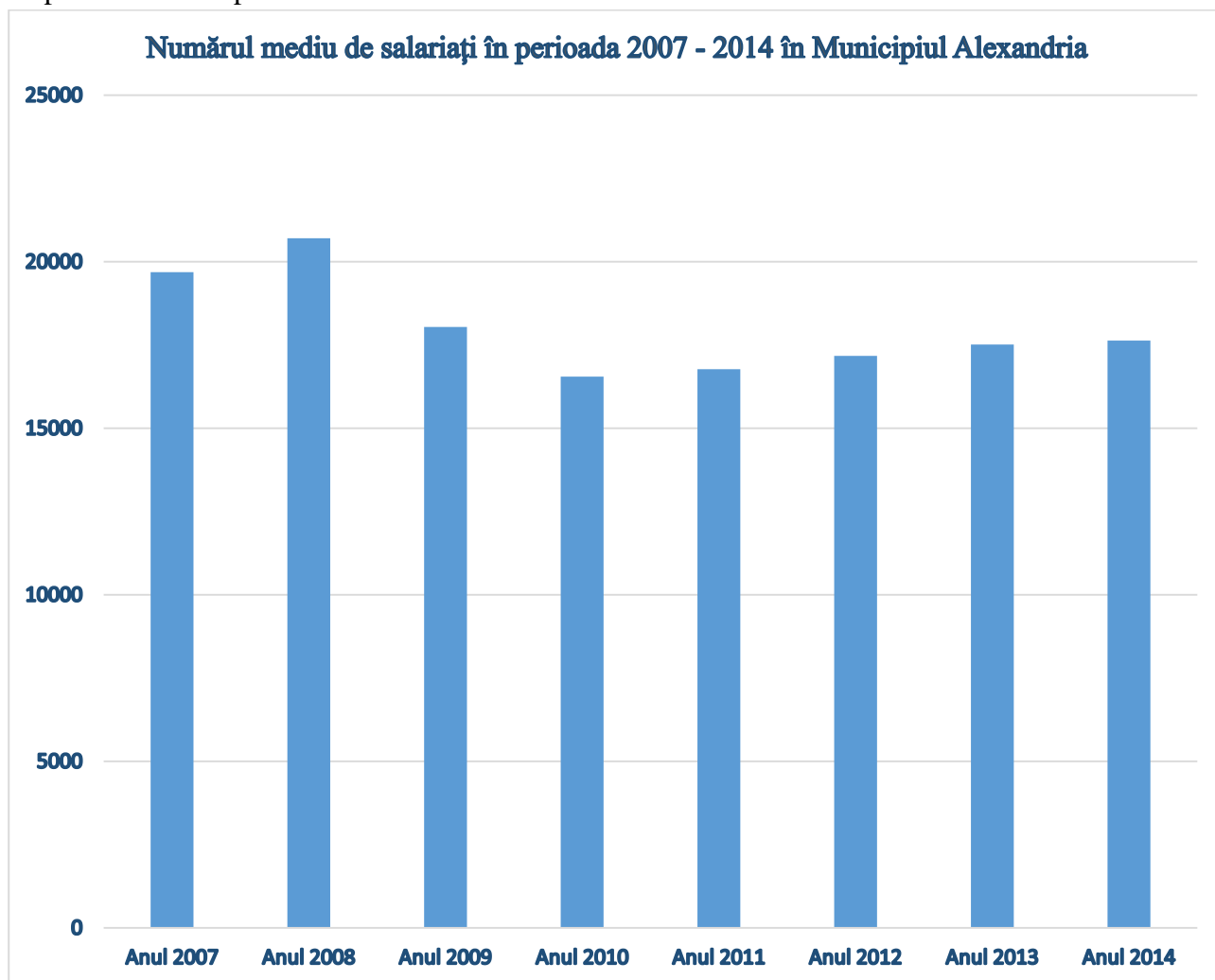
Structura economică

Deși profilul economic este preponderent agricol, datorită poziției geografice, așa cum este marcat de altfel întreg județul, în Municipiul Alexandria există o tradiție industrială prin prezența companiei ELECTROTEL cu un istoric de peste 40 ani și experiență în proiectarea, producția, instalarea și montajul tablourilor electrice de joasă și medie tensiune și a tablourilor automatizate. La fel de cunoscută este și compania KOYO, înființată în 1973 și specializată în fabricarea de rulmenți radiali cu bile, radial-axiali cu role conice și rulmenți speciali.

Structura forței de muncă

Deși există un accentuat fenomen al îmbătrânirii populației, segmentul de vârstă 15-59 ani reprezintă cca. 68% din populație, ceea ce reprezintă o resursă importantă de forță de muncă. În acest segment de vârstă intră și persoanele cele mai expuse riscului de excluziune socială pentru că au fost formate profesional înainte de 1989 pentru meserii care nu se mai regăsesc în peisajul industrial actual, persoane pentru care reconversia este greu accesibilă atât din punct de vedere financiar, cât și al mentalității profund negativiste, dar și a pieței muncii care preferă tineri fără experiență care se pot forma din mers la locul de muncă și pentru o remunerație mai mică.

Numărul mediu de salariați înregistrat la nivelul anului 2014 a fost de 17.635, media în perioada 2007 – 2014 fiind de 18.010,5 salariați. Evoluția numărului mediu de salariați în perioada respective s-a comportat astfel:



Sursa: <http://statistici.insse.ro/shop/index.jsp?page=tempo3&lang=ro&ind=FOM104D>

Figura 11 – Grafic numărul mediu de salariați în perioada 2007 – 2014 în Municipiul Alexandria

Ramurile active ale economiei locale în care sunt concentrați cei mai mulți salariați sunt:

Tranzacții imobiliare	115
Activități de arhitectură și inginerie; activități de testări și analiză tehnică	131
Fabricarea articolelor de îmbrăcăminte	166
Lucrări special de construcții	174
Transporturi terestre și transporturi prin conducte	205
Activități referitoare la sănătatea umană	250
Restaurante și alte activități de servicii de alimentație	273
Comerț cu ridicata și cu amănuntul, întreținerea și repararea autovehiculelor și motocicletelor	349
Fabricarea produselor de cauciuc și mase plastice	373
Fabricarea echipamentelor electrice	455
Industria alimentară	457
Agricultură, vânătoare și servicii conexe	480
Activități de investigații și protecție	497
Captarea, tratarea și distribuția apei	525
Lucrări de geniu civil	535
Construcții de clădiri	544
Comerț cu ridicata cu excepția comerțului cu autovehicule și motociclete	1264
Fabricarea de mașini, utilaje și echipamente n.c.a.	1578
Comerț cu amănuntul, cu excepția autovehiculelor și motocicletelor	1858

Numărul de șomeri înregistrați în perioada 2013 – 2015 a cunoscut o scădere de 18 procente:

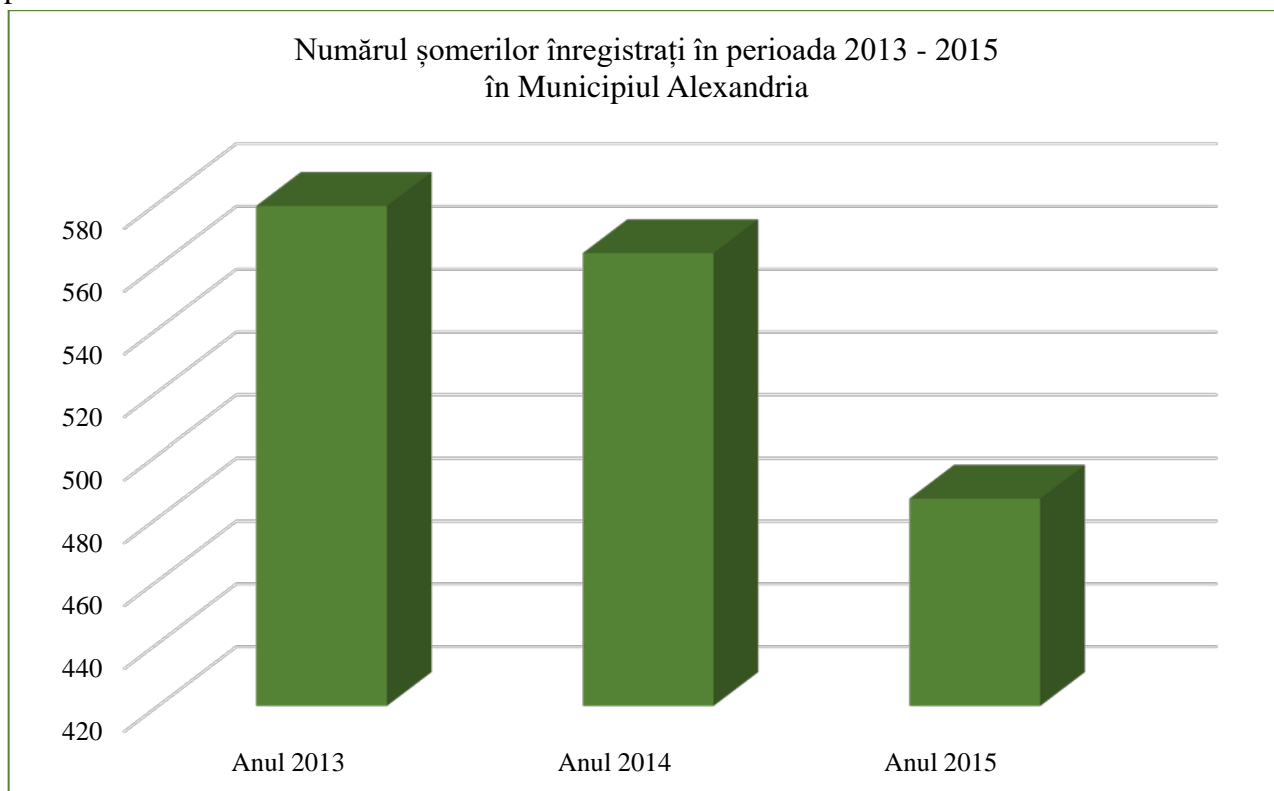


Figura 12 – Grafic numărul șomerilor înregistrați în perioada 2013 – 2015 în Municipiul Alexandria

Calitatea mediului și controlul poluării

Calitatea mediului este în general bună, neexistând factori industriali de poluare majoră a factorilor de mediu. Poluarea apelor de suprafață și a apelor subterane poate proveni din deversări necontrolate și din folosirea excesivă a substanțelor de combatere a dăunătorilor în agricultură. Nu au fost înregistrate concentrații periculoase de poluanți peste limita maximă admisă.

Accesibilitate și mobilitate

Municipiul Alexandria are o bună conectare la rețeaua rutieră, fiind traversat de 3 drumuri naționale (DN 6, DN 52, DN 51) care fac legătura cu București, Craiova, Turnu Măgurele, Calafat, Zimnicea. Municipiul Alexandria beneficiază de conectivitate primară la rețeaua Core TEN-T prin intermediul coridorului rutier și feroviar București – Craiova – Lugoj – Timișoara (DN 6).

Din perspectiva coridoarelor prioritare TEN-T, România este traversată de Coridorul nr. 5 – Orient – East Med și Coridorul nr. 8 – Rin – Dunăre. Alexandria beneficiază de conectivitate primară la cele două coridoare TEN-T prioritare, ceea ce asigură perspectivele de conectivitate cu rețeaua majoră de transport la nivel european.

Din punct de vedere al traficului, în perioada 2005 – 2010, pe relația cu București traficul a înregistrat o creștere semnificativă de 40% datorită intensificării relațiilor economice ale municipiului Alexandria cu zona București – Ilfov. Traficul de vehicule grele a evoluat cu rate de creștere importante, mai ales în intervalul 2010 – 2015, în special pentru component de trafic internațional. Traficul de autoturisme a înregistrat în ultimii ani rate anuale de creștere de 6 – 10%, mult superioare valorilor medii naționale, ilustrând potențialul important de creștere al zonei Municipiului Alexandria.

Master Planul Național de Transport prevede construcția unui drum expres pe ruta București – Alexandria, prin care s-ar furniza capacitate de circulație suplimentară pentru deplasările care se desfășoară pe această rută.

Concluziile preliminare din Planul de Mobilitate referitoare la prognoza traficului arată că traficul desfășurat pe arterele de penetrație în Municipiul Alexandria este de intensitate ridicată, însă nu vor fi probleme semnificative în ceea ce privește nivelul de serviciu asigurat, acesta încadrându-se în cazurile cele mai defavorabile la nivelul C ceea ce va presupune desfășurarea circulației în condiții acceptabile de fluentă. Traficul de calcul se încadrează de la clasa de trafic „greu” la „foarte greu”, cu o prezență mai ridicată a traficului greu pe artera de legătură cu municipiul București. Începând cu anul de prognoză 2025 este necesară sporirea capacității de circulație pentru sectorul DN 6 de legătură cu Municipiul București.

Din punct de vedere al gradului de siguranță a circulației urbane, conform evidențelor statistice, rețeaua municipiului Alexandria este defavorabilă, deși ratele sunt inferioare mediei naționale. Compararea este realizată cu valorile medii corespondente traseelor drumurilor naționale care traversează zone urbane. Din totalul de 67 accidente produse la nivelul anului 2012, 15% au avut ca principală cauză abateri ale pietonilor, 3% au avut drept cauze bicicliștii și 82% s-au datorat conducătorilor auto.

Conectivitate energetică și informatică

Din punct de vedere al conectivității la rețeaua de electricitate și la rețeaua de distribuție a gazelor naturale, municipiul Alexandria dispune de o bună conectare, urmând ca în viitorul apropiat să se realizeze extinderi ale acestor rețele către un nou cartier de locuințe și către zona periurbană.

Sectorul TIC s-a dezvoltat în toate zonele municipiului și este accesibil atât persoanelor fizice, cât și persoanelor juridice.

Utilități publice

Populația municipiului Alexandria are acces la toate rețelele de utilități publice, o parte dintre acestea beneficiind în ultimii ani de proiecte de modernizare. Sunt prevăzute extinderi ale rețelelor de gaze și electricitate, îmbunătățirea serviciului de transport public și eficientizarea serviciului de iluminat public.

Spațiul public

Spațiile publice sunt concentrate în zona centrală a municipiului, zona în care se găsesc și majoritatea obiectivelor de interes public. Spațiile verzi sunt compuse din parcuri publice, scuaruri, zone de aliniament de-a lungul tramei stradale, zone amenajate între blocuri, zone de agrement. Spațiul public beneficiază în cea mai mare parte de iluminat public corespunzător și de monitorizare video, mai ales a zonelor urbane aglomerate și artere principale.

Locuire

Fondul locative existent în Municipiul Alexandria la sfârșitul anului 2015 era de 19.443 locuințe din care 465 proprietate publică și 18.978 proprietate private, cu o suprafață locuibilă totală de 944.598 m² din care 15.381 m² proprietate publică și 929.217 m² proprietate private. Tot la finalul anului 2015 erau finalizat 78 locuințe din care 55 din fonduri publice și 23 din fonduri private (fînduri ale populației).

Educație

Infrastructura educațională a fost îmbunătățită an de an, beneficiind de proiecte de reabilitare, modernizare și dotare, inclusiv din fonduri europene. Rata de abandon școlar nu depășește media națională și se fac eforturi pentru a crea condițiile necesare desfășurării unui învățământ de calitate.

Municipiul Alexandria beneficiază și de o instituție de învățământ universitar – Universitatea Valahia, cu programe de studii de licență: Facultatea de Științe și Inginerie – Economia Comerțului, Turismului și Serviciilor, Administrație Publică, Agricultură și un campus universitar.

Oferta de cursuri de formare profesională este diversificată, furnizată de entități publice, ONG-uri și firme private autorizate în acest domeniu.

Sănătate și servicii sociale

Infrastructura de sănătate este compusă din: 1 spital județean cu ambulatoriu integrat, 1 dispensar medical, 1 centru de sănătate mintală, 1 centru medical de specialitate, 4 cabinete medicale școlare, 32 cabinete de medicină de familie, 43 cabinete de stomatologie, 70 cabinete medicale de specialitate, 30 farmacii, 25 laboratoare medicale, 15 laboratoare de tehnică dentară, 1 centru de transfuzii. Infrastructura medical deșervește atât populația municipiului Alexandria, cât și populația zonei arondate municipiului.

Asistența socială este asigurată de Direcția Generală de Asistență Socială prin direcțiile subordonate – Direcția Protecție și Ajutor Social și Direcția de Asistență Medicală și Socială și compartimentele aferente Primăriei Municipiului Alexandria. La nivelul municipiului acționează și câteva ONG-uri care susțin în mod constant o bună activitate de asistență social pentru nevăzători, persoane cu autism, persoane cu Sindrom Down.

Cultură și recreere

Municipiul Alexandria deține un important patrimoniu cultural format din 36 monumente istorice clasificate în lista națională a monumentelor istorice în monumente de arhitectură și monumente de for public, clasa A monumente de interes național și clasa B monumente de interes local.

Prezența instituțiilor de cultură, respectiv Biblioteca Județeană „Marin Preda”, Muzeul Județean Teleorman, Școala Populară de Arte și Meserii Tradiționale Teleorman, Casa de Cultură a Sindicatelor Teleorman, Centrul Cultural Româno – Francez, Clubul Pensionarilor și Consiliul Local al Tinerilor din Alexandria dau un plus valoare culturală municipiului alături de calendarul cultural și calendarul târgurilor și expozițiilor care au loc anual în Municipiul Alexandria.

Infrastructura sportivă și de agrement este diversificată și în plină ascensiune, municipiul Alexandria mândrindu-se cu medaliile castigate de tinerii de la cluburile sportive alexăndrene.

Din patrimoniu natural face parte situl de importanță comunitară ROSCI0386 Râul Vedea localizat și pe raza Municipiului Alexandria cu o suprafață totală de 9.077,20 ha din care 20% se află pe teritoriul județului Olt și 80% pe teritoriul județului Teleorman.

3.1.3 PROBLEME PRINCIPALE

Dezvoltarea spațială și zonificarea teritoriului

- Insuficiența spațiului verde pe cap de locuitor
- Dezvoltarea urbană necontrolată pe terenuri neechipate edilitar

Dinamica demografică

- Existența unui proces constant de îmbătrânire a populației
- Migrarea forței de muncă, în general și a forței de muncă specializate, în special

Structura economică

- Existența unui sector de cercetare-dezvoltare redus
- Scăderea numărului de firme active
- Lipsa unei piețe agro-alimentare decente care să permită relansarea agriculturii la adevărata capacitate
- Lipsa unei rețele funcționale de afaceri
- Economia locală depinde în mare parte de eficiența agricolă

Structura forței de muncă

- Competitivitate redusă pe piața forței de muncă
- Tendința de îmbătrânire a forței de muncă calificată și ieșirea din câmpul muncii prin pensionare
- Migrația forței de muncă tinere către alte regiuni, inclusiv Municipiul București și străinătate
- Existența unui deficit al forței de muncă
- Lipsa de motivare ocupațională
- Lipsa unei îndrumări vocaționale

Calitatea mediului și controlul poluării

- Deficitul de suprafețe împădurite
- Poluarea fonică și cu noxe datorită traficului intens

- Subdimensionarea rețelei de canalizare mai ales în anumite zone unde se produc inundații mai ales în caz de ploi torențiale

Accesibilitate și mobilitate

- accesibilitate îngreunată pe DN 6 / E 70 datorită traficului intens (autoturisme și transport marfă), a existenței unei singure benzi pe sens și traversarea multor localități rurale
-
- insuficiența spațiilor de parcare mai ales pe arterele principale unde sunt concentrate majoritatea instituțiilor
- lipsa traseelor amenajate pentru bicicliști
- lipsa unui sistem de transport public integrat și nepoluant
- lipsa unor modernizări a infrastructurii de transport rutier care să ușureze tranzitul pentru traficul greu

Conectivitate energetică și informatică

- uzura fizică și morală a unor rețele de distribuție a utilităților publice
- lipsa unui sistem de canalizație subterană integral care să acopere toată rețeaua administrativă
- neutilizarea energiei regenerabile

Utilități publice

- energie termică - uzura fizică și morală a rețelei proprii de distribuție și a rețelelor consumatorilor care sunt amplasate în subsolurile blocurilor și au o vechime de peste 40 ani, generează pierderi masive de agent termic datorită spargerilor accidentale ale conductelor și pierderi de căldură datorate deteriorării izolațiilor termice, înregistrându-se numeroase avarii atât în rețelele proprii, cât și în instalațiile consumatorilor care au necesitat reparații constând în înlocuiri ale conductelor sau robinetilor de racord din rețelele de distribuție, subsolurile blocurilor, scări de blocuri sau apartamentele consumatorilor
- starea proastă a canalelor termice în care este amplasată rețeaua de distribuție, canale care s-au deteriorat și în care, în mod frecvent, se produc deversări pluviale, deversări din rețeaua de canalizare a orașului sau din instalațiile menajere ale blocurilor
- dezechilibrarea hidraulică a sistemelor de încălzire și diminuarea randamentului instalațiilor de producere a energiei termice, prin micșorarea gradului de încălzire al acestora, odată cu scăderea drastică a numărului de consumatori
- lipsa de preocupare reală a proprietarilor de apartamente și reprezentanților asociațiilor de proprietari, privind întreținerea și repararea instalațiilor proprii de încălzire atât din subsolurile blocurilor, cât și din apartamente
- lipsa unor prevederi legislative privind asigurarea din fonduri publice a reparațiilor necesare pentru subsolurile blocurilor, majoritatea aflate într-o stare cumplită de degradare, fiind atât mari generatoare de pierderi de energie termică și pierderi masive de agent termic, cât și o sursă potențială de infecție atât pentru locatari, cât și pentru restul comunității
- imposibilitatea reparării rețelelor proprii din subsolurile blocurilor, în principal datorită faptului că locatarii nu au avut fondurile necesare, motiv pentru care s-a sistat furnizarea agentului termic pentru 8 scări de blocuri
- furtul de apă din instalațiile de distribuție

- gradul scăzut de încasare al contravalorii energiei termice de la populație, datorat în cea mai mare parte nivelului foarte scăzut al veniturilor consumatorilor și, totodată, mentalității defectuoase a acestora, privind plata corectă și la timp a serviciilor prestate
- subdimensionarea rețelei de canalizare
- inexistența unei rețele de colectare, canalizare și evacuarea a apelor pluviale

Spațiul public

- lipsa de atractivitate a spațiului public cu excepția zonei centrale
- deficitul de spații verzi și zone de agrement
- lipsa unui iluminat public ambiental și architectural cu excepția zonei centrale

Locuire

- Număr limitat de blocuri de locuințe reabilitate termic
- insuficiența unui fond de locuințe sociale
- lipsa de atractivitate și modernizarea a spațiilor dintre blocuri

Educație

- deficiențe a infrastructurii educaționale legate de eficiența energetică a clădirilor, lipsa sălilor de sport, lipsa împrejmuirii, lipsa unui serviciu de pază, lipsa reabilitării unor clădiri declarate monument istoric
- scăderea numărului de elevi datorită înregistrării unui spor negativ constant
- necorelarea ofertei educaționale cu piața muncii

Sănătate și servicii sociale

- infrastructură medical deficitară și incapacitatea de a furniza servicii de calitate
- migrarea forței de muncă către zone mai dezvoltate și străinătate
- capacitate de dotare insuficientă
- lipsa unor servicii medicale

Cultură și recreere

- infrastructură culturală deficitară
- infrastructură sportivă care necesită modernizarea, extindere, dezvoltarea unor noi ramuri pentru a încuraja practicarea sportului de performanță

3.1.4 RECOMANDĂRI

Dezvoltarea spațială și zonificarea teritoriului

- Reabilitarea terenurilor degradate existente și reconversia lor
- Creșterea suprafeței zonelor verzi și a zonelor de agrement și recreere
- Reglementări pentru o dezvoltare urbanistică echilibrată și eficientă

Dinamica demografică

- Creșterea gradului de competitivitate a forței de muncă
- Creșterea gradului de mobilitate prin realizarea de investiții în infrastructură și transport
- Dezvoltarea și eficientizarea serviciilor medicale și sociale

Structura economică

- Sprijinirea inițiativei / antreprenoriatului local
- Dezvoltarea infrastructurii tehnico-edilitare și a mobilității
- Dezvoltarea serviciilor oferite populației și mediului de afaceri
- Încurajarea și dezvoltarea parteneriatelor
- Dezvoltarea infrastructurii de sprijin a mediului de afaceri
- Amenajarea drumurilor de interes agricol

Structura forței de muncă

- Dezvoltarea serviciilor de consiliere și motivare ocupațională
- Relansarea învățământului tehnic și profesional și armonizarea cu cerințele pieței muncii
- Stimularea mobilității forței de muncă

Calitatea mediului și controlul poluării

- Protecția terenurilor agricole și a căilor de comunicații prin dezvoltarea unor perdele de protecție
- Creșterea suprafețelor zonelor verzi
- Organizarea de campanii de conștientizare privind colectarea selecționată a deșeurilor menajare și protecția mediului
- Încurajarea mersului pe bicicletă și crearea infrastructurii necesare
- Monitorizarea emisiilor de noxe
- Perfecționarea sistemelor de monitorizare a poluării aerului
- Conversia terenurilor neproductive în terenuri productive / verzi

Accesibilitate și mobilitate

- Creșterea fluidității traficului prin realizarea de pasaje
- Îmbunătățirea managementului de trafic
- Dezvoltarea și modernizarea flotei de transport public (nepoluant)
- Dezvoltarea / extinderea în zonele cu trafic ridicat a spațiilor verzi
- Încurajarea formelor de mobilitate nemotorizate

Conectivitate energetică și informatică

- Încurajarea și folosirea resurselor energetice neconvenționale
- Creșterea capacității de producere a energiei regenerabile
- Eficientizarea și ecologizarea producției de energie convențională
- Dezvoltarea / modernizarea / extinderea infrastructurii informatice și distribuirea unor servicii de calitate (internet, telefonie, Wi-Fi) către populație și mediul de afaceri

Utilități publice

- Dezvoltarea / modernizarea / redimensionarea sistemelor de utilități publice (apă, canalizare, preluare ape pluviale)
- Colectarea selectivă a deșeurilor
- Modernizarea și eficientizarea serviciului de distribuire a agentului termic
- Modernizarea și eficientizarea rețelei de iluminat public

Spațiul public

- Atingerea normelor europene în vigoare în ceea ce privește asigurarea suprafeței verzi pe cap de locuitor
- Amenajarea de noi spații de agrement, recreere și desfășurare a activităților sportive
- Implementarea de soluții inovative în ceea ce privește iluminarea spațiului public

Locuire

- Dezvoltarea de noi cartiere rezidențiale
- Dezvoltarea fondului de locuințe sociale
- Reabilitarea termică a clădirilor de locuințe
- Amenajarea spațiilor dintre blocuri și a spațiilor de joacă pentru copii

Educație

- Dezvoltarea și modernizarea infrastructurii educaționale
- Dezvoltarea sistemului de educație post-liceală / vocațională
- Dezvoltarea infrastructurii de cazare a elevilor
- Dezvoltarea transportului public pentru elevii navetiști
- Dezvoltarea infrastructurii sportive

Sănătate și servicii sociale

- Asigurarea accesului populației la servicii medicale prin dezvoltarea, modernizarea și extinderea infrastructurii medicale municipale
- Încurajarea dezvoltării ofertei sectorului privat de sănătate
- Organizarea de campanii privind acordarea primului ajutor
- Sprijinirea mediului ONG în furnizarea de servicii sociale
- Încurajarea voluntariatului
- Implementarea de măsuri privind combaterea riscului de excluziune social pentru toate categoriile de persoane

Cultură și recreere

- Modernizarea Casei de Cultură și dezvoltarea unui Centru Cultural al Municipiului Alexandria
- Încurajarea, susținerea și promovarea manifestărilor culturale
- Dezvoltarea spațiilor de recreere pentru toate vârstele
- Restaurarea, consolidarea și protejarea patrimoniului construit și natural
- Dezvoltarea zonelor de agrement



CAPITOLUL IV

VIZIUNE ȘI OBIECTIVE DE DEZVOLTARE

4.1 VIZIUNE ȘI OBIECTIVE DE DEZVOLTARE

Dezvoltarea comunității urbane are ca scop creșterea calității vieții locuitorilor prin implementarea de măsuri privind dezvoltarea și modernizarea infrastructurii de utilități publice, a rețelei de drumuri, a serviciilor medicale și sociale și dezvoltarea mediului economic în acord cu resursele materiale și umane de care dispune Municipiul Alexandria.

Viziunea de dezvoltare a Municipiului Alexandria are în vedere următoarele direcții majore:

Infrastructura tehnico-edilitară

Infrastructura de transport

Serviciile sociale

Dezvoltare economică durabilă

În susținerea acestei viziuni investițiile care urmează a fi realizate vizează:

- a) echiparea tehnico-edilitară completă;
- b) fluidizarea traficului rutier și crearea infrastructurii necesare pentru o mobilitate integrată;
- c) furnizarea unor servicii medicale complete și eficiente;
- d) modernizarea sistemului educațional, cultural și de agrement;
- e) furnizarea unor servicii de asistență socială complete în vederea reducerii excluziunii sociale;
- f) protejarea mediului și creșterea spațiilor verzi;
- g) crearea unei infrastructuri de sprijin a economiei locale;
- h) dezvoltarea capitalului uman.

Au fost formulate următoarele obiective strategice:

O.1 Sprijinirea dezvoltării economice durabile integrate

Sprijinirea dezvoltării economice durabile

Sprijinirea sectorului privat și startul în afaceri

Sprijinirea domeniului de cercetare-dezvoltare

O.2 Dezvoltarea durabilă a teritoriului prin îmbunătățirea infrastructurii urbane și a mobilității

Protejearea resurselor energetice, utilizarea resurselor regenerabile și protecția calității mediului

Îmbunătățirea mobilității urbane

O.3 Dezvoltarea capitalului uman prin asigurarea accesului tuturor cetățenilor la servicii publice

Creșterea calității serviciilor publice furnizate

Creșterea capacității administrației publice locale

4.2 SCENARIUL DE DEZVOLTARE

În urma analizei situației curente și a analizei SWOT se disting trei scenarii posibile de dezvoltare a municipiului:

» *Scenariul dezvoltării inerțiale*

Scenariul dezvoltării inerțiale este acela în care sunt preluate și continuate tendințele din ultimii ani. Profilul economic al municipiului fiind agricol, economia teritoriului se bazează în principal pe activitățile specifice domeniului agricol. În acest caz, dezvoltarea zonei s-ar baza pe dezvoltarea și diversificarea sectorului agricol pentru creșterea competitivității sectorului și a produselor obținute și încadrarea forței de muncă disponibilă în acest sector prin dezvoltarea capacității de exploatare și producție.

» *Scenariul dezvoltării alternative*

Acest scenariu presupune axarea pe activități care nu sunt conexe cu sectorul agricol, și anume dezvoltarea sectorului industrial non-agricol, a meșteșugurilor și comerțului, ceea ce ar presupune susținerea activităților agricole, dar mai ales a sectorului de servicii și a comerțului.

» *Scenariul dezvoltării compuse*

Acest scenariu presupune combinarea scenariilor prezentate anterior – dezvoltării inerțiale și alternative – astfel încât dezvoltarea teritoriului se va baza atât pe dezvoltarea sectorului agricol prin susținerea investițiilor în acest sector, exploatare, producție, cât și în susținerea industriei agroalimentare prin dezvoltarea unor proiecte legate de prelucrarea produselor agricole, neuitând însă de sectorul cercetare-dezvoltare. Sectorul de servicii va fi susținut prin investiții ale mediului privat local ceea ce va duce la diversificarea economiei locale.

Din acest sector nu poate lipsi dezvoltarea sectorului turistic care va fi susținut prin activități de promovare, dar mai ales prin amenajare zonelor de agrement și investiții în structuri de cazare și alimentație publică. Potențialul natural, istoric și cultural este insuficient exploatat, din acest motiv turismul ar putea deveni un al doilea motor de dezvoltare al zonei care va aduce beneficii economice prin creșterea numărului de turiști care, pe lângă serviciile turistice vor căuta și alte tipuri de servicii, dar mai ales vor ajuta la dezvoltarea comerțului. Dacă, în momentul de față, ne confruntăm cu un turism de afaceri și de tranzit, în momentul în care infrastructura turistică va fi una integrată – cazare – alimentație publică – agrement – recreere – atunci putem vorbi de o adevărată dezvoltare turistică.

Un aspect important care poate fi legat de dezvoltarea turistică și calendarul cultural al municipiului Alexandria este dezvoltarea sectorului de meșteșuguri și artizanat, ca activități complementare.

Foarte important este domeniul mediului pentru că dezvoltarea unui teritoriu nu poate să facă abstracție de protejarea acestuia și toate activitățile de protecție a mediului se vor regăsi în cadrul acestui scenariu în toate inițiativele de dezvoltare.

Dezvoltarea acestor sectoare se va face și pe baza dezvoltării și modernizării infrastructurii tehnico-edilitare și a mobilității urbane.

Din cele trei scenarii, considerăm că cel mai potrivit este *scenariul dezvoltării compuse*, care va duce la o dezvoltare integrată și durabilă a municipiului Alexandria.



CAPITOLUL V

PORTOFOLIUL DE PROIECTE

5.1 LISTA LUNGĂ

Tabel 71 – Lista lungă a proiectelor

Nr. Crt.	Denumire proiect	Studii existente	Valoare estimativă - lei	Beneficiar	Inițiatorul proiectului
Dezvoltarea infrastructurii tehnico-edilitare și îmbunătățirea conectivității teritoriale					
1	Extindere rețea electrică de joasă tensiune pe DJ Alexandria-Cernetu-SC Victoria	SF, PT	1.117.286	Municipiul Alexandria	Municipiul Alexandria
2	Extindere rețea de distribuție gaze naturale parc industrial Alexandria - comuna Vitănești - comuna Măgura		981.815,04	Municipiul Alexandria	Municipiul Alexandria
3	Reabilitare pod vechi peste Râul Vedea		idee	Municipiul Alexandria	Municipiul Alexandria
4	Parcare supraterană în zona blocului Modern	SF, ST, SG	9.787.982	Municipiul Alexandria	Municipiul Alexandria
5	Amenajare piste biciclete în Municipiul Alexandria		1.296.000	Municipiul Alexandria	Municipiul Alexandria
6	Reabilitare și modernizare rețea stradală în Municipiul Alexandria Str. București, Str. Dunării	DALI, ET, SG, ST	32.576.703	Municipiul Alexandria	Municipiul Alexandria
7	Reabilitare și modernizare rețea stradală în Municipiul Alexandria Str. Cuza Vodă, Str. Negru Vodă, Str. Fabricii, Str. Dr. Stanca, Șos. Turnu Magurele	DALI, ET, SG, ST	31.166.705	Municipiul Alexandria	Municipiul Alexandria
8	Reabilitare și modernizare rețea stradală în Municipiul Alexandria Str. Agricultori, Str. Nicolae Balcescu, Str. 1 Decembrie, Str. HCC	DALI, ET, SG, ST	19.464.202	Municipiul Alexandria	Municipiul Alexandria
9	Reabilitare și modernizare rețea stradală în Municipiul Alexandria Str. Libertății, Str. Carpați, Str. Independenței, Str. Confederației, Str. 1 Mai, Str. C. Brâncoveanu, Str. Al. Colfescu	DALI, ET, SG, ST	32.274.410	Municipiul Alexandria	Municipiul Alexandria
10	Reabilitare și modernizare rețea stradală în Municipiul Alexandria Str. Alexandru Ghica, Str. Meșteșugari, Str. Dunării	DALI, PT, ET, SG, ST	11.141.790	Municipiul Alexandria	Municipiul Alexandria

Strategia Integrată de Dezvoltare Urbană - Municipiul Alexandria

11	Reconfigurare trafic rutier și pietonal în zona centrală a Municipiului Alexandria – pasaj rutier	SF, SG, ST, STR	139.182.362	Municipiul Alexandria	Municipiul Alexandria
12	Reabilitare Str. Libertății tronson cuprins între Str. Ion Creangă și Str. București	DALI, PT, ET, SG	15.322.299	Municipiul Alexandria	Municipiul Alexandria
13	Modernizare drumuri de exploatare agricolă și acces către unitățile agricole – centura ocolitoare a Municipiului Alexandria – salba de lacuri		6.264.000	Municipiul Alexandria	Municipiul Alexandria
Protejarea mediului					
14	Înființare de perdele forestiere de protecție împotriva dezastrelor naturale și a abuzurilor factorilor antropici		2.052.000	Municipiul Alexandria	Municipiul Alexandria
15	Amenajarea și modernizarea platformei pentru colectarea și depozitarea deșeurilor provenite de la animale		idee	Municipiul Alexandria	Municipiul Alexandria
16	Amenajarea și autorizarea platformei pentru colectarea și depozitarea deșeurilor provenite din construcții și demolări		idee	Municipiul Alexandria	Municipiul Alexandria
17	Amenajarea și autorizarea platformei pentru colectarea și depozitarea deșeurilor vegetale		idee	Municipiul Alexandria	Municipiul Alexandria
18	Elaborarea Registrului spațiilor verzi		idee	Municipiul Alexandria	Municipiul Alexandria
19	Mărirea suprafețelor ocupate de spații verzi prin înființarea de acoperișuri verzi		idee	Municipiul Alexandria	Municipiul Alexandria
20	Întocmirea hărților cu zonele unde se înregistrează depășiri ale nivelului maxim admis pentru zgomot, precum și montarea de panouri fonice (reflectorizante sau absorbante) ca măsură de reducere a zgomotului în zonele cu depășiri ale nivelului maxim admis		idee	Municipiul Alexandria	Municipiul Alexandria
21	Reabilitare și consolidare dig	ET	1.585.020		Municipiul Alexandria

	protecție râul Vedea în Municipiul Alexandria				
Sport, agrement și recreere					
22	Reabilitare, modernizare și dotare bază sportivă multidisciplinară în Municipiul Alexandria		10.800.000		Municipiul Alexandria
23	Amenajare parc tematic „Țara piticilor” în Municipiul Alexandria	SF, PT	10.317.900	Municipiul Alexandria	Municipiul Alexandria
24	Extindere Ștrand Vedea		1.700.908	Municipiul Alexandria	Municipiul Alexandria
25	Stadion Municipal		55.192.852	Municipiul Alexandria	Ministerul Tineretului si Sportului
Dezvoltarea serviciilor medicale și de protecție social					
26	Construire și dotare maternitate municipală		64.800.000	Direcția generală de asistență socială	Municipiul Alexandria
27	Înființare și dotare Serviciul Ambulanță Socială	SG, ST	972.000	Direcția generală de asistență socială	Municipiul Alexandria
28	Construire și dotare Centrul Municipal de Recoltare Sânge și Celule Stem		12.960.000	Direcția generală de asistență socială	Municipiul Alexandria
29	Reabilitare, modernizare și extindere cu un corp nou Cantina Socială	DALI, AE, SG, ET	2.005.631	Direcția generală de asistență socială	Municipiul Alexandria
30	Cămin pentru persoane vârstnice Șos. Turnu Magurele nr.4, municipiul Alexandria	SF, SG	24.160.200	Direcția generală de asistență socială	Municipiul Alexandria
31	Depozit pentru alimente, Str. Dunării nr. 280, Municipiul Alexandria	SF, SG	800.659	Direcția generală de asistență socială	Municipiul Alexandria
32	Centru de primire în regim de urgență pentru victimele violenței domestice				

Dezvoltarea și modernizarea infrastructurii educaționale					
33	Realizarea, reabilitarea și modernizarea infrastructurii educaționale la Grădinița cu program prelungit nr. 6 și Grădinița cu program normal nr. 5, Municipiul Alexandria		2.160.000	Grădinița cu PP nr.6 Grădinița cu PN nr. 5	Municipiul Alexandria
34	Anvelopare și amenajări interioare Grădinița cu PP „Ion Creangă”	DALI, SG, AE, ET	374.470	Grădinița cu PP Ion Creanga	Municipiul Alexandria
35	Reabilitare, modernizare și extindere Grădinița nr. 4 din Municipiul Alexandria	DALI, AE, SG, ET	1.514.913	Grădinița nr. 4	Municipiul Alexandria
36	Extindere clădire și amenajare laboratoare la Școala Gimnazială Ștefan cel Mare	SF, SC, PTP, SG	5.308.074	Școala Gimnazială Ștefan cel Mare	Municipiul Alexandria
37	Modernizare spații de agrement, împrejmuire și anvelopare Școala Gimnazială Ștefan cel Mare	DALI, RAE, SC, ET	704.412	Școala Gimnazială Ștefan cel Mare	Municipiul Alexandria
38	Reabilitarea și modernizarea infrastructurii educaționale – Școala Gimnazială „Mihai Viteazul”	ET	5.184.000	Școala Gimnazială Mihai Viteazul	Municipiul Alexandria
39	Reabilitarea și modernizarea localului Școlii Gimnaziale nr. 6, Municipiul Alexandria	DALI, RSC, RET, RAE, AG	4.197.426	Școala Gimnazială nr.6	Municipiul Alexandria
40	Reabilitare, modernizare clădire (laboratoare multimedia) Școala Gimnazială nr. 7	DALI, RSC	1.312.128	Școala Gimnazială nr.7	Municipiul Alexandria
41	Modernizare și reabilitare clădire Școala Gimnazială Al. Colfescu	DALI, RSC, RET, RAE, AG	3.360.208	Școala Gimnazială Alexandru Colfescu	Municipiul Alexandria
42	Modernizarea și reabilitarea Liceului Tehnologic nr. 1	DALI, AE, ET	1.122.239	Liceul Tehnologic nr. 1	Municipiul Alexandria
43	Grădinița de copii P-1E zona	SF	1.441.240	Municipiul	Municipiul Alexandria

Strategia Integrată de Dezvoltare Urbană - Municipiul Alexandria

	ANL			Alexandria	
44	Reabilitare, modernizare internat Liceul Pedagogic Mircea Scarlat	DALI, ET	4.500.000	Liceul Pedagogic M. Scarlat	Municipiul Alexandria
45	Realizare, reabilitare și modernizare infrastructura educațională – Grădinița nr. 8		4.500.000	Gradinita cu PN nr.8	Municipiul Alexandria
46	Reabilitare cladire laboratoare la Liceul Tehnologic nr.1	DALI, PT	2.878.907	Liceul Tehnologic nr. 1	Municipiul Alexandria
47	Reabilitare Creșă nr.4	SF, PT, AE, ET	1.217.912	Directia generala de protectie sociala	Municipiul Alexandria
48	Modernizare și reabilitare clădire Grădinița nr.7	DALI	889.982	Gradinita cu PP nr.7	Municipiul Alexandria
49	Reabilitare cladire Scoala Gimnaziala nr.5	DALI	817.914	Scoala Gimnaziala nr. 5	Municipiul Alexandria
50	Reabilitare și extindere incintă Grădinița cu Program Prelungit nr.10		idee	Gradinita cu PP nr.10	Municipiul Alexandria
Dezvoltarea și modernizarea infrastructurii culturale					
51	Înființarea Centrului Cultural Municipal		Idee	Municipiul Alexandria	Municipiul Alexandria
52	Reabilitare, modernizare si dotare Casa de Cultura in municipiul Alexandria	DALI, PT		Municipiul Alexandria	Municipiul Alexandria
53	Reabilitarea și punerea în valoare a monumentelor istorice din Municipiul Alexandria: Casa Dr. Banu - Grădinița nr. 10, Casa Dumitru – Grădinița nr. 11, Casa Nae Constantinescu - Sediul A.A.S.P.S.		1.296.000	Municipiul Alexandria	Municipiul Alexandria
Dezvoltarea fondului de locuințe și reabilitarea, modernizarea și consolidarea fondului existent					
54	Consolidarea locuințelor colective în vederea reducerii riscului seismic în municipiul Alexandria		165.888.000		Municipiul Alexandria
55	Realizare locuințe colective de serviciu în municipiul Alexandria		15.021.815,04		Municipiul Alexandria

Strategia Integrată de Dezvoltare Urbană - Municipiul Alexandria

56	Reabilitare și modernizare unități locative colective cu destinație locuințe sociale		1.398.802,82		Municipiul Alexandria
57	Realizarea unor noi zone rezidențiale (blocuri)			Municipiul Alexandria	Municipiul Alexandria
58	Construire blocuri de locuințe pentru tineret –70 apartamente și rețele tehnico-edilitare	SF, PT	16.040.466,32	Municipiul Alexandria	Municipiul Alexandria
59	Reabilitare cartier zona blocurilor F-uri și I-uri în Municipiul Alexandria	SF, PT	17.818.380	Municipiul Alexandria	Municipiul Alexandria
Dezvoltarea economiei locale					
60	Amenajarea unui parc industrial	PUZ		Municipiul Alexandria	Municipiul Alexandria
61	Reabilitare, modernizare, dotare și extindere complex agroalimentar și piața tradițională în Municipiul Alexandria		14.904.000	Municipiul Alexandria	Municipiul Alexandria
62	Înființare piață de gros în Municipiul Alexandria și linii de procesare a produselor agricole		6.480.000	Municipiul Alexandria	Municipiul Alexandria
Creșterea capacității APL					
63	Sistem informatic electronic integrat pentru managementul activităților din Primăria Municipiului Alexandria	SF, PT	8.614.173	Municipiul Alexandria	Municipiul Alexandria
64	Sistem informatic geografic și cartografiere computerizată a Municipiului Alexandria		7.776.000	Municipiul Alexandria	Municipiul Alexandria
65	Reabilitare termică sediu Primărie	DALI, ET, AE	1.376.857	Municipiul Alexandria	Municipiul Alexandria
Creșterea eficienței energetice					
66	Soluție alternativă pentru producerea apei calde menajere				
67	Reabilitare și modernizare cartiere de locuințe colective și individuale în Municipiul Alexandria				
68	Eficiențizarea sistemului de iluminat public din Municipiul				

	Alexandria				
69	Realizarea unui parc fotovoltaic				
70	Campanie de conștientizare a investitorilor locali cu privire la accesarea fondurilor europene				
71	Campanie de conștientizare a populației privind emisiile de CO ₂ cauzate de folosirea excesivă a mijloacelor de transport și efectele acestora asupra sănătății umane				
72	Reciclare și recuperare deșeuri la sursă				
73	Dezvoltarea și implementarea unui soft inovativ centralizat în monitorizarea și eficientizarea diverselor surse de consum				
74	Înlocuirea și completarea mijloacelor de transport public din Municipiul Alexandria				
75	Integrarea Municipiului Alexandria într-o rețea de transfer și dezvoltarea de proiecte pilot în domeniul eficienței energetice				

DALI – Documentație de avizare a lucrărilor de intervenție

ET – Expertiză tehnică

SG – Studiu geotehnic

ST – Studiu topografic

PT – Proiect tehnic

SF – Studiu de fezabilitate

STr – Studiu de trafic

AE – Audit energetic

SC – Standard de cost

PTp – Plan topografic

RAE – Raport de audit energetic

RSC – Raport standard de cost

RET – Raport expertiză tehnică

AG – Aviz geotehnic

PUZ – Plan urbanistic zonal



5.2 LISTA SCURTĂ

Tabel 72 – Lista scurtă a proiectelor

Nr. Crt.	Titlul proiectului	Valoarea estimate (lei) inclusiv TVA	Grad de maturitate	Sursa potențială de finanțare	Grad de prioritate
1	Reabilitare cartier zona blocurilor F-uri și I-uri în Municipiul Alexandria	17.818.380	SF, PT	Buget local	1
2	Amenajare parc tematic „Țara Piticilor”	10.317.900	SF, PT	POR 2014-2020, AP 4	1
3	Reabilitare și modernizare rețea stradală în Municipiul Alexandria, Str. București, Str. Dunării	32.576.703	DALI, ET, SG, ST	POR 2014-2020, AP 4	1
4	Reabilitare și modernizare rețea stradală în Municipiul Alexandria Str. Cuza Vodă, Str. Negru Vodă, Str. Fabricii, Str. Dr. Stanca, Șos. Turnu Măgurele	31.166.705	DALI, ET, SG, ST	POR 2014-2020, AP 4	1
5	Reabilitare și modernizare rețea stradală în Municipiul Alexandria Str. Agricultori, Str. Nicolae Bălcescu, Str. 1 Decembrie, Str. HCC	19.464.202	DALI, ET, SG, ST	POR 2014-2020, AP 4	1
6	Reabilitare și modernizare rețea stradală în Municipiul Alexandria, Str. Libertății, Str. Carpați, Str. Independenței, Str. Confederației, Str. 1 Mai, Str. C. Brancoveanu, Str. Al. Colfescu	32.274.410	DALI, ET, SG, ST	POR 2014-2020, AP 4	1
7	Reabilitare și modernizare rețea stradală în Municipiul Alexandria, Str. Alexandru Ghica, Str. Meșteșugari, Str. Dunării	11.141.790	DALI, ET, SG, ST	POR 2014-2020, AP 4	1
8	Reabilitare Str. Libertății tronson cuprins între Str. Ion Creangă și Str. București	15.322.299	DALI, PT, ET, SG	POR 2014-2020, AP 4	1

9	Reconfigurare trafic rutier și pietonal în zona centrală a Municipiului Alexandria – pasaj rutier	139.182.362	SF, SG, ST, STr	POR 2014-2020, AP 4	1
10	Parcare supraterană în zona blocului Modern	9.787.982	SF, ST, SG	POR 2014-2020, AP 4	1
11	Reabilitare pod vechi peste râul Vedea	3.133.080	ET, SG, DALI	POR 2014-2020	
12	Cămin pentru persoane vârstnice, Șos. Turnu Măgurele nr 4, Municipiul Alexandria	24.160.200	SF, SG	POR 2014-2020, AP 8	2
13	Modernizarea și reabilitarea clădirii Liceului Tehnologic nr. 1	1.122.239	DALI, AE, ET	POR 2014-2020, AP 4	2
14	Reabilitare clădire laboratoare la Liceul Tehnologic nr. 1	2.878.907	DALI, PT	POR 2014-2020, AP 4	2
15	Reabilitare creșa nr. 4	1.217.912	SF, PT, AE, ET	POR 2014-2020, AP 4	2
16	Reabilitarea, modernizarea și extinderea Grădiniței cu Program Prolungit nr. 4	1.514.913	DALI, AE, SG, ET	POR 2014-2020, AP 4	2
17	Modernizare și reabilitare clădire Grădinița nr. 7	889.982	DALI	POR 2014-2020, AP 4	2
18	Anvelopare și amenajări interioare Grădinița cu Program Prolungit „Ion Creanga”	374.470	DALI, SG, AE, ET	POR 2014-2020, AP 4	2
19	Extindere clădire și amenajare laboratoare Școala Gimnazială Ștefan cel Mare	5.308.074	SF, SC, PTp, SG	POR 2014-2020, AP 10	3
20	Modernizare spații de agrement, împrejmuire și anvelopare Școala Gimnazială Ștefan cel Mare	704.412	DALI, RAE, SC, ET	POR 2014-2020, AP 10	3
21	Modernizare și reabilitare clădire Școala Gimnazială Al. Colfescu	3.360.208	DALI, RSC, RET, RAE, AG	POR 2014-2020, AP 10	3
22	Reabilitare clădire Școala Gimnazială nr. 5	817.914	DALI	POR 2014-2020, AP 10	3
23	Reabilitarea și modernizarea	4.197.426	DALI,	POR 2014-	3

Strategia Integrată de Dezvoltare Urbană - Municipiul Alexandria

	localului Școlii Gimnaziale nr.6		RSC, RET, RAE, AG	2020, AP 10	
24	Reabilitare, modernizare clădire (laboratoare multimedia) Școala Gimnazială nr.7	1.312.128	DALI, RSC	POR 2014-2020, AP 10	3
25	Reabilitare, modernizare internat Liceul Pedagogic – Mircea Scarlat	4.500.000	DALI, ET	POR 2014-2020, AP 3	3
26	Reabilitare termică sediu Primăria Municipiului Alexandria	1.376.857	DALI, ET, AE	POR 2014-2020, AP 3	4
27	Extindere rețea electrică de joasă tensiune pe DJ Alexandria – Cernetu – SC Victoria	1.117.286	SF, PT	POR 2014-2020, AP 4	4
28	Reabilitare și consolidare dig protecție râul Vedea	1.585.020	ET	POR 2014-2020, AP 4	5
29	Reabilitare, modernizare și extindere cu un corp nou Cantina Socială	2.005.631	DALI, AE, SG, ET	POR 2014-2020, AP 8	5
30	Depozit pentru alimente Str. Dunării nr. 280, Municipiul Alexandria	800.659	SF, SG	POR 2014-2020, AP 8	5

DALI – Documentație de avizare a lucrărilor de intervenție

ET – Expertiză tehnică

SG – Studiu geotehnic

ST – Studiu topografic

PT – Proiect tehnic

SF – Studiu de fezabilitate

AE – Audit energetic

SC – Standard de cost

PTp – Plan topografic

RAE – Raport de audit energetic

RSC – Raport standard de cost

RET – Raport expertiză tehnică

AG – Aviz geotehnic

5.3 PRIORITĂȚILE DE DEZVOLTARE ALE CETĂȚENILOR

În realizarea prezentei strategii s-au luat în calcul opiniile cetățenilor cu privire la dezvoltarea municipiului Alexandria pe perioada 2014 – 2020 identificate în urma realizării sondajului de opinie aplicat pe teritoriul municipiului la un număr de 300 respondenți. Consultarea cetățenilor s-a făcut prin intermediul sondajului de opinie, cât și la grupurile de lucru realizate cu actorii locali care au răspuns invitației administrației publice de a participa.

Primăria Municipiului Alexandria
Strategia Integrată de Dezvoltare Urbană 2014-2023
Mai 2016

SONDAJ DE OPINIE

Chestionarul de față se aplică pe raza Municipiului Alexandria, județul Teleorman pentru a afla opinia cetățenilor cu privire la prioritizarea măsurilor de dezvoltare cuprinse în Strategia Integrată de Dezvoltare Urbană pentru perioada 2014 - 2023. Grupul țintă al acestui sondaj de opinie este format din populația peste 18 ani, având calitatea de locuitor al Municipiului Alexandria sau își desfășoară activitatea profesională în Municipiul Alexandria. Rezultatele obținute în urma efectuării sondajului vor fi utilizate în elaborarea S.I.D.U. Vă mulțumim pentru cooperare!

CHESTIONAR

PRIVIND PRIORITIZAREA MĂSURILOR DE DEZVOLTARE - MUNICIPIUL ALEXANDRIA -

1. Care considerați că sunt cele mai importante măsuri pentru dezvoltarea Municipiului Alexandria?

Se notează de la 1 la 10, unde 1 este cea mai importantă măsură, iar 10 cea mai puțin importantă măsură.

Nr. Crt.	Măsura de dezvoltare	Nota
1	Modernizare străzi, intersecții / sensuri giratorii, inclusiv construcția de pasaje, locuri de parcare	
2	Îmbunătățirea sistemului de transport public, investiții pentru pietoni și bicicliști	
3	Dezvoltarea infrastructurii de apă și canalizare	
4	Crearea și modernizarea spațiilor verzi, zone de recreere și agrement	
5	Dezvoltarea infrastructurii de sănătate și modernizarea serviciilor sociale	
6	Reabilitarea / modernizarea sistemului de alimentare cu energie termică	
7	Reabilitarea / modernizarea / extinderea rețelei de iluminat public, rețelei electrice și a sistemului de monitorizare video	
8	Reabilitarea / modernizarea infrastructurii culturale și a clădirilor istorice	
9	Modernizarea infrastructurii educaționale (creșe, grădinițe, școli, licee)	
10	Măsuri de creștere a eficienței energetice	

Primăria Municipiului Alexandria
Strategia Integrată de Dezvoltare Urbană 2014-2023
Mai 2016

11	Crearea de noi locuri de muncă	
12*	Alte măsuri / sugestii: _____ _____ _____ _____	

*sugestia se prioritizează cu notă de la 1 la 10

2. Gen:

Masculin	Feminin
----------	---------

3. Vârsta:

18 – 25 ani	36 – 45 ani	56 – 65 ani	76 – 85 ani
26 – 35 ani	46 – 55 ani	66 – 75 ani	Peste 85 ani

4. Studii:

Generale	Superioare	Postuniversitare
Liceale	Master	Doctorat

5. Profesia

6. Statut:

Locuiesc în Municipiul Alexandria	Îmi desfășor activitatea în Municipiul Alexandria
-----------------------------------	---

2

Figura 13 – Chestionar privind priorizarea măsurilor de dezvoltare

Metodologia cercetării

Studiul a fost realizat în perioada 4 – 6 mai 2016 prin metoda anchetei de bază de chestionar aplicat în persoană pe un eșantion de 300 persoane. Chestionarele au fost aplicate atât pe stradă direct, cât și în instituții publice, blocuri de locuințe.

Rezultatele sondajului de opinie

Nivelul de prioritate pentru cetățeni a măsurilor de dezvoltare expuse de administrația locală:

Tabel 73 – Prioritizarea măsurilor de dezvoltare

Măsurile de dezvoltare	Nivel de prioritate									
	1	2	3	4	5	6	7	8	9	10
Măsura 1 Modernizare străzi, intersecții / sensuri giratorii, inclusiv construcția de pasaje, locuri de parcare	75	54	33	18	9	15	18	24	27	27
Măsura 2 Îmbunătățirea sistemului de transport public, investiții pentru pietoni și bicicliști	12	27	30	36	57	42	39	15	33	9
Măsura 3 Dezvoltarea infrastructurii de apă și canalizare	30	66	33	33	12	24	30	27	12	33
Măsura 4 Crearea și modernizarea spațiilor verzi, zone de recreere și agrement	35	21	34	49	29	22	50	32	18	10
Măsura 5 Dezvoltarea infrastructurii de sănătate și modernizarea serviciilor sociale	39	27	45	50	21	55	16	16	19	12
Măsura 6 Reabilitarea / modernizarea sistemului de alimentare cu energie termică	11	25	27	33	27	45	39	48	27	18
Măsura 7 Reabilitarea / modernizarea / extinderea rețelei de iluminat public, rețelei electrice și a sistemului de monitorizare video	27	12	18	60	33	24	57	27	21	21
Măsura 8 Reabilitarea / modernizarea infrastructurii culturale și a clădirilor istorice	15	23	34	12	41	29	35	35	45	31
Măsura 9 Modernizarea infrastructurii educaționale (creșe, grădinițe, școli, licee)	33	24	63	27	12	21	21	51	15	33
Măsura 10 Măsurile de creștere a eficienței energetice	28	11	29	37	29	30	33	25	38	40

Măsura 11 Crearea de noi locuri de muncă	31	19	22	29	34	39	32	34	20	40
--	----	----	----	----	----	----	----	----	----	-----------

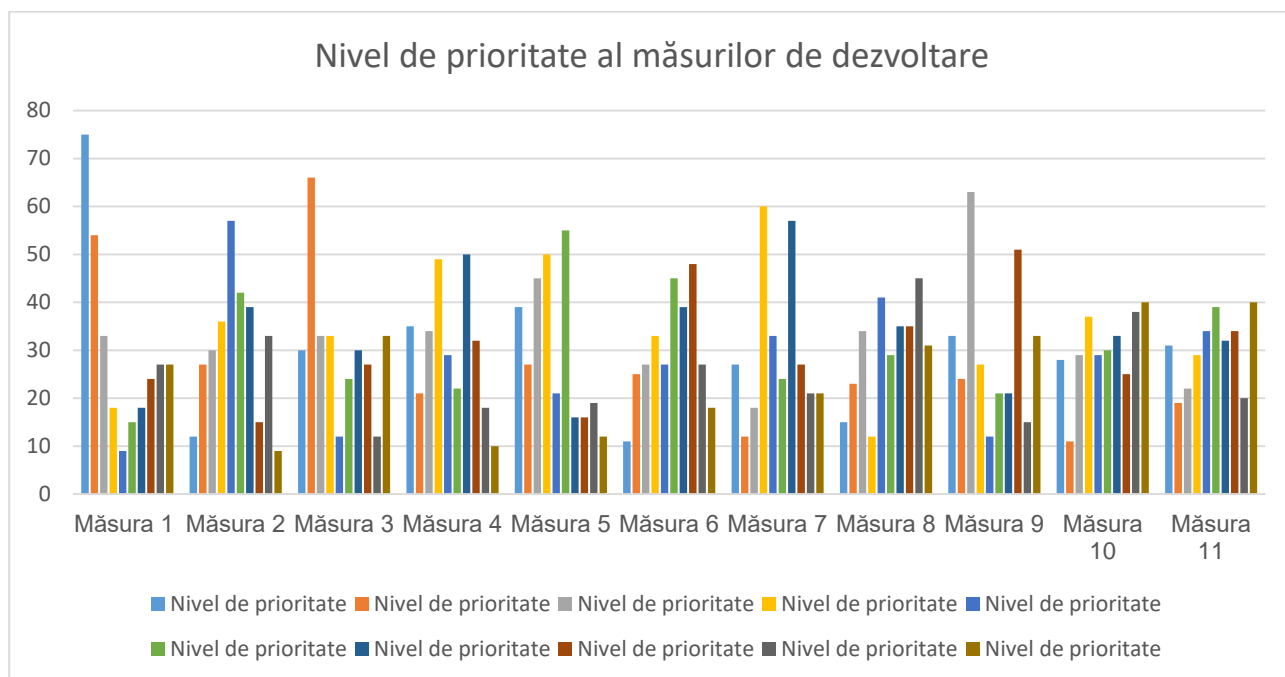


Figura 14 – Grafic nivel de prioritate al măsurilor de dezvoltare

În general, pentru alte măsuri sau sugestii răspunsurile au vizat stabilitatea politică, creșterea pensiilor și salariilor, măsuri legislative coerente, problematice care nu țin direct de administrația locală.

Ponderea pe sexe:

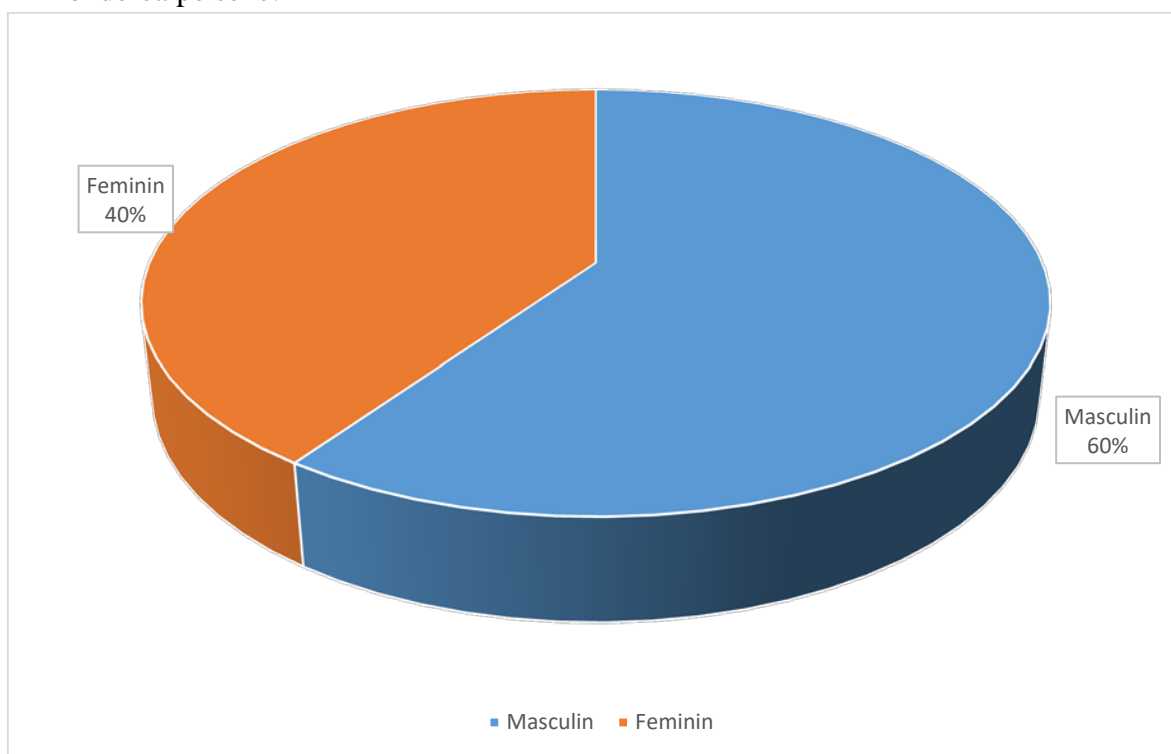


Figura 15 – Ponderea pe sexe

Ponderea pe grupe de vârstă:

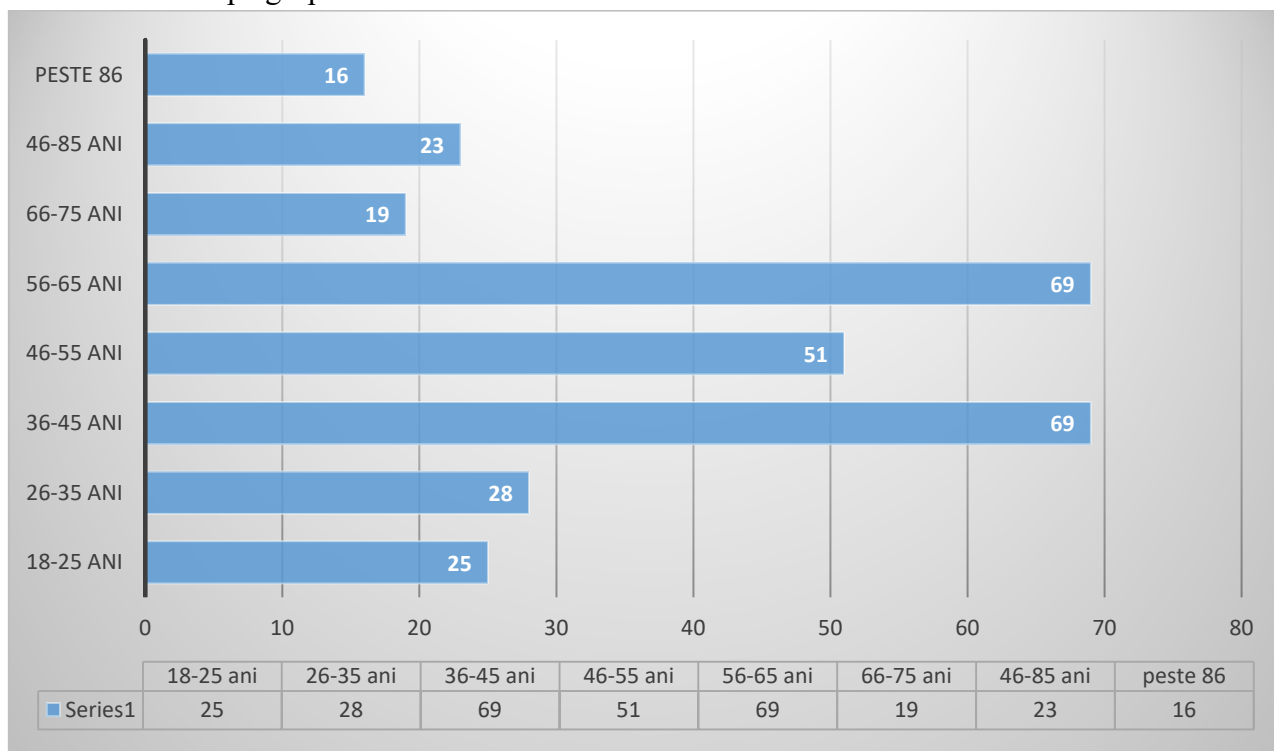


Figura 16 – Ponderea pe grupe de vârstă

Ponderea pe studii:

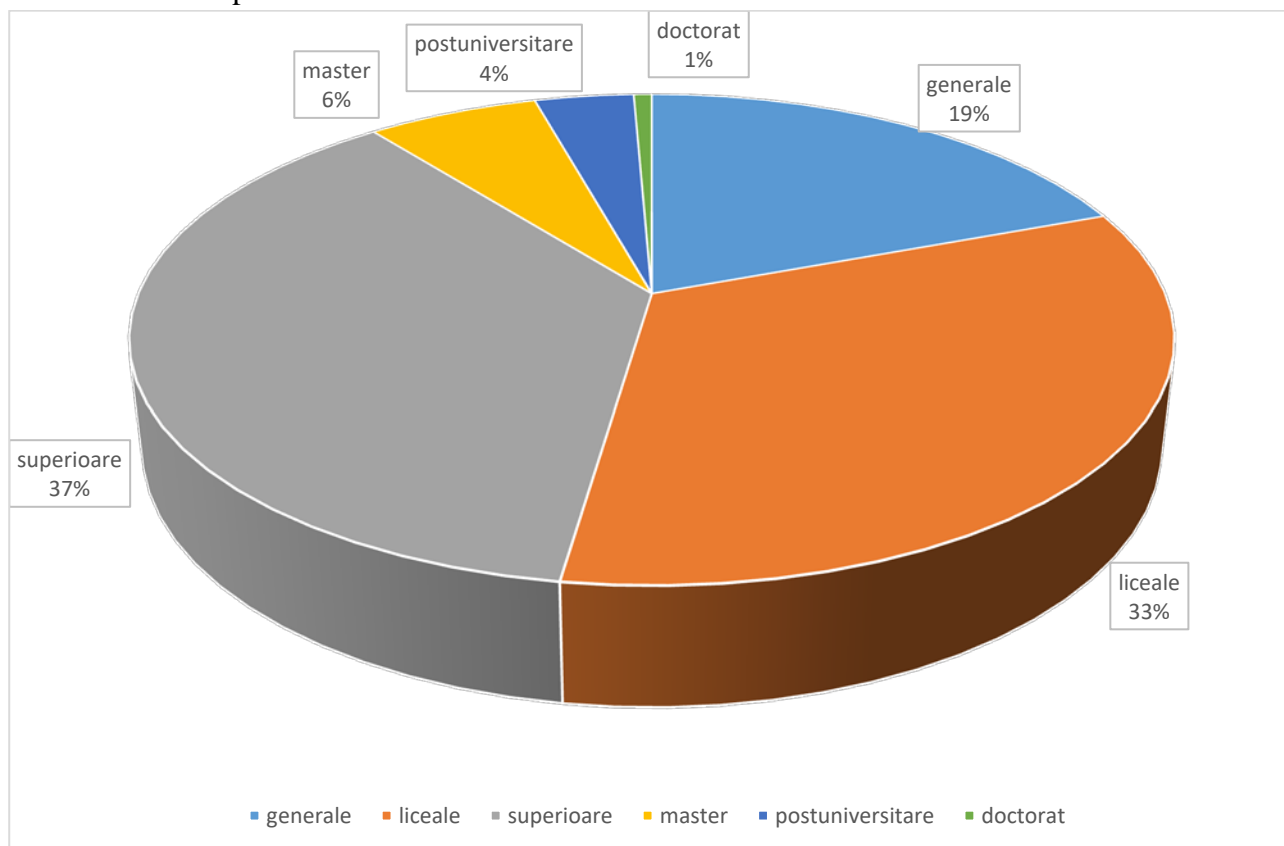


Figura 17 – Ponderea pe studii

Statut:

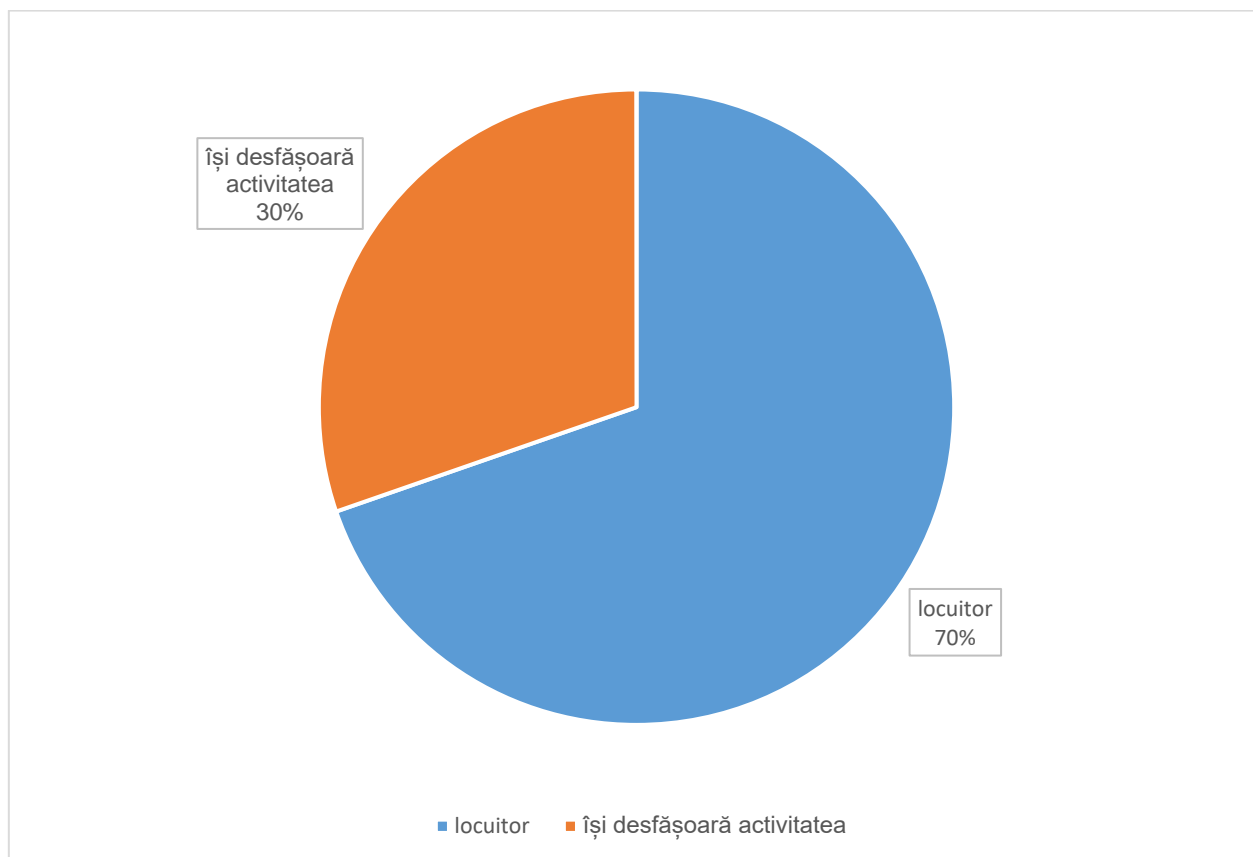


Figura 18 - Statut

5.4 CONSULTĂRI

În cadrul contractului au fost organizate o serie de grupuri de lucru atât cu factorii de decizie locali, experți implicați în elaborarea de Strategiei de dezvoltare locală, Strategiei Integrate de Dezvoltare Urbană, Planul de Mobilitate Urbana Durabila, Programul de imbunatatire a Eficientei Energetice, directori ai serviciilor subordonate primăriei, reprezentanți ai instituțiilor locale, reprezentanți ai ONG-urilor locale.

Întâlnire de lucru, 19 aprilie 2016

Obiectiv: Consultare cu echipa de specialiști pentru actualizarea strategiei de dezvoltare locală și elaborare SIDU, elaborarea planului de mobilitate și echipa de specialiști ai primăriei

Nr. Crt.	Nume / prenume	Funcție	Instituție
1	Ștefan Tăbăcitu	Administrator Public	Primăria Municipiului Alexandria
2	Maria Gogoi	Director executiv D.T.I.	Primăria Municipiului Alexandria
3	Claudia Pîrjolea	Inspector Investitii Dirigenție de Șantier	Primăria Municipiului Alexandria
4	Carmen Pănoiu	Inspector Investitii Dirigenție de Santier	Primăria Municipiului Alexandria
5	Alina Cioacă	Inspector Achiziții Publice	Primăria Municipiului Alexandria

6	Cristina Teodorescu	Inspector Comunicare Relații Publice	Primăria Municipiului Alexandria
7	Georgiana Iancu	Consilier Juridic Achiziții Publice	Primăria Municipiului Alexandria
8	Florina Ivan	Inspector Investiții Dirigenție de Șantier	Primăria Municipiului Alexandria
9	Mihaela Ivan	Inspector Investiții Dirigenție de Șantier	Primăria Municipiului Alexandria
10	Alina Poteca	Inspector Implementare Proiecte	Primăria Municipiului Alexandria
11	Sebastian Ionescu	Inspector Achiziții Publice	Primăria Municipiului Alexandria
12	Simona Catana	Inspector Protecția Mediului	Primăria Municipiului Alexandria
13	Adrian Razvan Ghita	Inspector	Primăria Municipiului Alexandria
14	Laurentiu Popescu	Consilier Primar	Primăria Municipiului Alexandria
15	Haritina Gafencu	Director executiv D.B.F.T.I.	Primăria Municipiului Alexandria
16	Mirela Bene	Șef Serviciu Valorificare Patrimoniu	Primăria Municipiului Alexandria
17	Rodica Baicu	Director executiv D.A.P.L.	Primăria Municipiului Alexandria
18	Cezar Serban	Consultant	SPECIALIST CONSULTING
19	Adriana Miron	Consultant	BESTLEARN Consulting
20	Irina Mardale	Consultant	NEXT Expert

Întâlnire de lucru, 26-27 aprilie 2016

Obiectiv: Grup de lucru cu actorii locali privind actualizarea strategiei de dezvoltare locală și elaborarea SIDU – analiza SWOT, viziune, obiective

Nr. Crt.	Nume / prenume	Funcție	Instituție
1	Ștefan Tăbăcitu	Administrator Public	Primăria Municipiului Alexandria
2	Maria Gogoi	Director executiv D.T.I.	Primăria Municipiului Alexandria
3	Claudia Pîrjolea	Inspector Investiții Dirigenție de Șantier	Primăria Municipiului Alexandria
4	Carmen Pănoiu	Inspector Investiții Dirigenție de	Primăria Municipiului Alexandria

Strategia Integrată de Dezvoltare Urbană - Municipiul Alexandria

		Şantier	
5	Alina Cioacă	Inspector Achiziții Publice	Primăria Municipiului Alexandria
6	Cristina Teodorescu	Inspector Comunicare Relații Publice	Primăria Municipiului Alexandria
7	Georgiana Iancu	Consilier juridic Achiziții Publice	Primăria Municipiului Alexandria
8	Florina Ivan	Inspector Investiții Dirigenție de Şantier	Primăria Municipiului Alexandria
9	Mihaela Ivan	Inspector Investiții Dirigenție de Şantier	Primăria Municipiului Alexandria
10	Alina Poteca	Inspector Implementare Proiecte	Primăria Municipiului Alexandria
11	Sebastian Ionescu	Inspector Achiziții Publice	Primăria Municipiului Alexandria
12	Simona Catana	Inspector Protecția Mediului	Primăria Municipiului Alexandria
13	Adrian Razvan Ghita	Inspector	Primăria Municipiului Alexandria
14	Laurențiu Popescu	Consilier Primar	Primăria Municipiului Alexandria
15	Haritina Gafencu	Director executiv D.B.F.T.I.	Primăria Municipiului Alexandria
16	Mirela Bene	Şef Serviciu Valorificare Patrimoniu	Primăria Municipiului Alexandria
17	Rodica Baicu	Director executiv D.A.P.L.	Primăria Municipiului Alexandria
18	Petruta Amet	membru	Voluntari pentru Alexandria
19	Dorina Pîngă	membru	Voluntari pentru Alexandria
20	Oana Stoicescu	Director	Asociația ROMFRA
21	Marilena Ion	Inspector şcolar	Inspectoratul Şcolar Judeţean
22	Gherghina Doncuță	Director	Grădinița cu PP nr. 6
23	Aurelia Jurubiță	Cadru didactic	Grădinița cu PP nr. 7
24	Ionela Iordan	Cadru didactic	Grădinița cu PP nr. 8
25	Rodica Curcan	Cadru didactic	Grădinița cu PP nr. 9
26	Monica Beşcu	Director	Grădinița cu PP nr. 10
27	Valeria Cristici	Cadru didactic	Şcoala Mihai Viteazu
28	Dumitru Hristea	Director adjunct	Şcoala nr. 5
29	Florina Oprea	Cadru didactic	Liceul „C. Noica”
30	Mădălina Teodorescu	Cadru didactic	Liceul „C. Noica”
31	Anghel Crețu	Director	Piețe și Târguri SRL

32	Mirela Ovedenie	Consilier juridic	Administrație Domeniului Public
33	Verginica Krumes	Director General Adjunct	Directia Generala de Asistenta Sociala Alexandria
34	Valentina Nicula	Director Economic	Directia Generala de Asistenta Sociala Alexandria
35	Liliana Mierloiu	Director	TR Administrare Imobiliare SRL
36	Ionel Ganea	Director	Termic Calor Serv
37	Constantin Gafencu	Director	Prima Lex
38	Marian Ispas	Inspector specialitate	Administrația străzilor și construcții edilitare
39	Iuliana Ghibirdic	Director executiv adjunct	CJ Teleorman
40	Ovidiu Soare	Consilier	Instituția Prefectului
41	Iulian Broșteanu	Ofițer	Politia Municipiului Alexandria
42	Tudor Pena	Șef Serviciu	Inspectoratul Județean de Jandarmi
43	Mihai Natarau	Loctiitor comandant	Inspectoratul pentru Situații de Urgență
44	Dimitrie Ionescu	Consilier	Direcția Silvică
45	Roxana Mitroi	Consilier Relații Publice	Agenția de Protecția Mediului
46	Mariean Achim Caranica	Șef Serviciu	Agenția Județeană pentru Ocuparea Forței de Muncă
47	Cătălin Pavel	Consilier	Administrația Județeană a Finanțelor Publice
48	Tiberiu Roșu	Șef Serviciu	Direcția de Evidență a Persoanelor Alexandria
49	Ilin Iordan	Director	Electrotel
50	Alexandru Dumitrache	Responsabil Servicii	SC Silosud
51	Mihaiela Aristar	Jurist	Cerealcom Teleorman
52	Petrică Bîrleanu	Șef Serviciu	CEZ Distribuție
53	Nicolae Stănescu	Administrator	SC Greentronics
54	Cătălin Nicolae Neciu	Inginer	C.C.I.A. Teleorman
55	Bogdan Ciobanu	Șef bază	Polaris Holding
56	Emilian Ganescu	Președinte	Asociatia Nevazatorilor
57	Mariana Popescu	Psiholog	Centrul de consiliere și asistență pentru persoane cu autism
58	Elena Tanase	Președinte	Asociatia persoanelor cu sindrom Down „Dai o sansa”
59	Loredana Toc	Profesor	ONRC „F.R.I.E.N.D.S. – Cercetasii” Alexandria
60	Valentin Birleanu	Elev	Consiliul Local al Tinerilor
61	Alexandra Marin	Elev	Consiliul Local al Tinerilor

62	Irina Mardale	Consultant	NEXT Expert
----	---------------	------------	-------------

Întâlnire de lucru, 11 mai 2016

Obiectiv: Consultare pe baza rezultatelor sondajului de opinie

Nr. Crt.	Nume / prenume	Funcție	Instituție
1	Ștefan Tăbăcitu	Administrator Public	Primăria Municipiului Alexandria
2	Maria Gogoi	Director executiv D.T.I.	Primăria Municipiului Alexandria
3	Claudia Pîrjolea	Inspector Investiții Dirigenție de șantier	Primăria Municipiului Alexandria
4	Carmen Pănoiu	Inspector Investiții Dirigenție de șantier	Primăria Municipiului Alexandria
5	Alina Cioacă	Inspector Achiziții Publice	Primăria Municipiului Alexandria
6	Cristina Teodorescu	Inspector Comunicare Relații Publice	Primăria Municipiului Alexandria
7	Georgiana Iancu	Consilier juridic Achiziții Publice	Primăria Municipiului Alexandria
8	Florina Ivan	Inspector Investiții Dirigenție de Șantier	Primăria Municipiului Alexandria
9	Mihaela Ivan	Inspector Investiții Dirigenție de Șantier	Primăria Municipiului Alexandria
10	Alina Poteca	Inspector Implementare Proiecte	Primăria Municipiului Alexandria
11	Sebastian Ionescu	Inspector Achiziții Publice	Primăria Municipiului Alexandria
12	Simona Catana	Inspector Protecția Mediului	Primăria Municipiului Alexandria
13	Adrian Razvan Ghita	Inspector	Primăria Municipiului Alexandria
14	Laurentiu Popescu	Consilier Primar	Primăria Municipiului Alexandria
15	Haritina Gafencu	Director executiv D.B.F.T.I.	Primăria Municipiului Alexandria
16	Mirela Bene	Șef Serviciu Valorificare Patrimoniu	Primăria Municipiului Alexandria
17	Rodica Baicu	Director executiv D.A.P.L.	Primăria Municipiului Alexandria

18	Irina Mardale	Consultant	NEXT Expert
----	---------------	------------	-------------

Întâlnire de lucru, 25 mai 2016

Obiectiv: Consultare în vederea elaborării listei de proiecte prioritare (lista lungă, lista scurtă)

Nr. Crt.	Nume / prenume	Funcție	Instituție
1	Ștefan Tăbăcitu	Administrator Public	Primăria Municipiului Alexandria
2	Maria Gogoi	Director executiv D.T.I.	Primăria Municipiului Alexandria
3	Claudia Pîrjolea	Inspector Investiții Dirigenție de șantier	Primăria Municipiului Alexandria
4	Carmen Pănoiu	Inspector Investiții Dirigenție de Șantier	Primăria Municipiului Alexandria
5	Alina Cioacă	Inspector Achiziții Publice	Primăria Municipiului Alexandria
6	Cristina Teodorescu	Inspector Comunicare Relații Publice	Primăria Municipiului Alexandria
7	Georgiana Iancu	Consilier Juridic Achiziții Publice	Primăria Municipiului Alexandria
8	Florina Ivan	Inspector Investiții Dirigenție de Șantier	Primăria Municipiului Alexandria
9	Mihaela Ivan	Inspector Investiții Dirigenție de Șantier	Primăria Municipiului Alexandria
10	Alina Poteca	Inspector Implementare Proiecte	Primăria Municipiului Alexandria
11	Sebastian Ionescu	Inspector Achiziții Publice	Primăria Municipiului Alexandria
12	Simona Catana	Inspector Protecția Mediului	Primăria Municipiului Alexandria
13	Adrian Razvan Ghita	Inspector	Primăria Municipiului Alexandria
14	Laurentiu Popescu	Consilier Primar	Primăria Municipiului Alexandria
15	Haritina Gafencu	Director executiv D.B.F.T.I.	Primăria Municipiului Alexandria
16	Mirela Bene	Șef Serviciu Valorificare Patrimoniu	Primăria Municipiului Alexandria
17	Rodica Baicu	Director executiv D.A.P.L.	Primăria Municipiului Alexandria

Întâlnire de lucru, 28 iunie 2016

Obiectiv: Consultarea datelor statistice referitoare la domeniile analizei situației curente, parteneriate oportune

Nr. Crt.	Nume / prenume	Funcție	Instituție
1	Ștefan Tăbăcitu	Administrator Public	Primăria Municipiului Alexandria
2	Maria Gogoi	Director executiv D.T.I.	Primăria Municipiului Alexandria
3	Claudia Pîrjolea	Inspector Investiții Dirigenție de Santier	Primăria Municipiului Alexandria
4	Carmen Pănoiu	Inspector Investiții Dirigenție de șantier	Primăria Municipiului Alexandria
5	Alina Cioacă	Inspector Achiziții Publice	Primăria Municipiului Alexandria
6	Cristina Teodorescu	Inspector Comunicare Relații Publice	Primăria Municipiului Alexandria
7	Georgiana Iancu	Consilier Juridic Achiziții Publice	Primăria Municipiului Alexandria
8	Florina Ivan	Inspector Investiții Dirigenție de Șantier	Primăria Municipiului Alexandria
9	Mihaela Ivan	Inspector Investiții Dirigenție de Șantier	Primăria Municipiului Alexandria
10	Alina Poteca	Inspector Implementare Proiecte	Primăria Municipiului Alexandria
11	Sebastian Ionescu	Inspector Achiziții Publice	Primăria Municipiului Alexandria
12	Simona Catana	Inspector Protecția Mediului	Primăria Municipiului Alexandria
13	Adrian Razvan Ghita	Inspector	Primăria Municipiului Alexandria
14	Laurențiu Popescu	Consilier Primar	Primăria Municipiului Alexandria
15	Haritina Gafencu	Director executiv D.B.F.T.I.	Primăria Municipiului Alexandria
16	Mirela Bene	Șef Serviciu Valorificare Patrimoniu	Primăria Municipiului Alexandria
17	Rodica Baicu	Director executiv D.A.P.L.	Primăria Municipiului Alexandria
18	Irina Mardale	Consultant	NEXT Expert

Întâlnire de lucru, 28 iulie 2016

Obiectiv: Consultarea privind rezultatele planului de mobilitate

Nr. Crt.	Nume / prenume	Funcție	Instituție
1	Ștefan Tăbăcitu	Administrator Public	Primăria Municipiului Alexandria
2	Maria Gogoi	Director executiv D.T.I.	Primăria Municipiului Alexandria
3	Claudia Pîrjolea	Inspector Investiții Dirigenție de șantier	Primăria Municipiului Alexandria
4	Carmen Pănoiu	Inspector Investiții Dirigenție de șantier	Primăria Municipiului Alexandria
5	Alina Cioacă	Inspector Achiziții Publice	Primăria Municipiului Alexandria
6	Cristina Teodorescu	Inspector Comunicare Relații Publice	Primăria Municipiului Alexandria
7	Georgiana Iancu	Consilier Juridic Achizitii Publice	Primăria Municipiului Alexandria
8	Florina Ivan	Inspector Investiții Dirigenție de Șantier	Primăria Municipiului Alexandria
9	Mihaela Ivan	Inspector Investiții Dirigenție de Șantier	Primăria Municipiului Alexandria
10	Alina Poteca	Inspector Implementare Proiecte	Primăria Municipiului Alexandria
11	Sebastian Ionescu	Inspector Achiziții Publice	Primăria Municipiului Alexandria
12	Simona Catana	Inspector Protecția Mediului	Primăria Municipiului Alexandria
13	Adrian Razvan Ghita	Arhitect Șef	Primăria Municipiului Alexandria
14	Laurențiu Popescu	Consilier Primar	Primăria Municipiului Alexandria
15	Haritina Gafencu	Director executiv D.B.F.T.I.	Primăria Municipiului Alexandria
16	Mirela Bene	Director executiv D.P.	Primăria Municipiului Alexandria
17	Rodica Baicu	Director executiv D.A.P.L.	Primăria Municipiului Alexandria

Întâlnire de lucru, 3 august 2016

Obiectiv: Consultarea privind evaluarea proiectelor implementate și definitivarea listei de proiecte prioritare

Nr. Crt.	Nume / prenume	Funcție	Instituție
1	Ștefan Tăbăcitu	Administrator Public	Primăria Municipiului Alexandria
2	Maria Gogoi	Director executiv D.T.I.	Primăria Municipiului Alexandria
3	Claudia Pîrjolea	Inspector Investiții Dirigenție de Șantier	Primăria Municipiului Alexandria
4	Carmen Pănoiu	Inspector Investiții Dirigenție de Șantier	Primăria Municipiului Alexandria
5	Alina Cioacă	Inspector Achizitii Publice	Primăria Municipiului Alexandria
6	Cristina Teodorescu	Inspector Comunicare Relații Publice	Primăria Municipiului Alexandria
7	Georgiana Iancu	Consilier Juridic Achiziții Publice	Primăria Municipiului Alexandria
8	Florina Ivan	Inspector Investiții Dirigenție de Șantier	Primăria Municipiului Alexandria
9	Mihaela Ivan	Inspector Investiții Dirigenție de Șantier	Primăria Municipiului Alexandria
10	Alina Poteca	Inspector Implementare Proiecte	Primăria Municipiului Alexandria
11	Sebastian Ionescu	Inspector Achiziții Publice	Primăria Municipiului Alexandria
12	Simona Catana	Inspector Protecția Mediului	Primăria Municipiului Alexandria
13	Adrian Razvan Ghita	Arhitect Șef	Primăria Municipiului Alexandria
14	Laurentiu Popescu	Consilier Primar	Primăria Municipiului Alexandria
15	Haritina Gafencu	Director executiv D.B.F.T.I.	Primăria Municipiului Alexandria
16	Mirela Bene	Director executiv D.P.	Primăria Municipiului Alexandria
17	Rodica Baicu	Director executiv D.A.P.L.	Primăria Municipiului Alexandria

Întâlnire de lucru, 9 august 2016

Obiectiv: Consultarea privind echipa de implementare a SIDU și planul de eficiență energetică

Nr. Crt.	Nume / prenume	Funcție	Instituție
1	Ștefan Tăbăcitu	Administrator Public	Primăria Municipiului Alexandria
2	Maria Gogoi	Director executiv D.T.I.	Primăria Municipiului Alexandria
3	Claudia Pîrjolea	Inspector Investiții Dirigenție de Șantier	Primăria Municipiului Alexandria
4	Carmen Pănoiu	Inspector Investiții Dirigenție de Șantier	Primăria Municipiului Alexandria
5	Alina Cioacă	Inspector Achiziții Publice	Primăria Municipiului Alexandria
6	Cristina Teodorescu	Inspector Comunicare Relații Publice	Primăria Municipiului Alexandria
7	Georgiana Iancu	Consilier Juridic Achizitii Publice	Primăria Municipiului Alexandria
8	Florina Ivan	Inspector Investiții Dirigenție de Șantier	Primăria Municipiului Alexandria
9	Mihaela Ivan	Inspector Investiții Dirigenție de Șantier	Primăria Municipiului Alexandria
10	Alina Poteca	Inspector Implementare Proiecte	Primăria Municipiului Alexandria
11	Sebastian Ionescu	Inspector Achiziții Publice	Primăria Municipiului Alexandria
12	Simona Catana	Inspector Protecția Mediului	Primăria Municipiului Alexandria
13	Adrian Razvan Ghita	Arhitect Șef	Primăria Municipiului Alexandria
14	Laurentiu Popescu	Consilier Primar	Primăria Municipiului Alexandria
15	Haritina Gafencu	Director executiv D.B.F.T.I.	Primăria Municipiului Alexandria
16	Mirela Bene	Director executiv D.P.	Primăria Municipiului Alexandria
17	Rodica Baicu	Director executiv D.A.P.L.	Primăria Municipiului Alexandria

Întâlnire de lucru, 4 octombrie 2016

Obiectiv: Consultarea privind varianta consultativă a strategiei de dezvoltare locală și a SIDU

Nr. Crt.	Nume / prenume	Funcție	Instituție
1	Ștefan Tăbăcitu	Administrator Public	Primăria Municipiului Alexandria
2	Maria Gogoi	Director executiv D.T.I.	Primăria Municipiului Alexandria
3	Claudia Pîrjolea	Inspector Investiții Dirigenție de Șantier	Primăria Municipiului Alexandria
4	Carmen Pănoiu	Inspector Investiții Dirigenție de Șantier	Primăria Municipiului Alexandria
5	Alina Cioacă	Inspector Achiziții Publice	Primăria Municipiului Alexandria
6	Cristina Teodorescu	Inspector Comunicare Relații Publice	Primăria Municipiului Alexandria
7	Georgiana Iancu	Consilier Juridic Achiziții Publice	Primăria Municipiului Alexandria
8	Florina Ivan	Inspector Investiții Dirigenție de Șantier	Primăria Municipiului Alexandria
9	Mihaela Ivan	Inspector Investiții Dirigenție de Șantier	Primăria Municipiului Alexandria
10	Alina Zătoreanu	Inspector Implementare Proiecte	Primăria Municipiului Alexandria
11	Sebastian Ionescu	Inspector Achiziții Publice	Primăria Municipiului Alexandria
12	Simona Catana	Inspector Protecția Mediului	Primăria Municipiului Alexandria
13	Adrian Razvan Ghita	Arhitect Șef	Primăria Municipiului Alexandria
14	Laurentiu Popescu	Consilier Primar	Primăria Municipiului Alexandria
15	Haritina Gafencu	Director executiv D.B.F.T.I.	Primăria Municipiului Alexandria
16	Mirela Bene	Director executiv D.P.	Primăria Municipiului Alexandria
17	Rodica Baicu	Director executiv D.A.P.L.	Primăria Municipiului Alexandria
18	Irina Mardale	Consultant	NEXT Expert



CAPITOLUL VI
ÎMBUNĂȚIREA
CADRULUI INSTITUȚIONAL

6.1 IMPLEMENTARE STRATEGII

Etapa de implementare, monitorizare și control reprezintă sistemul de realizare a proiectelor, programelor și politicilor prevăzute în strategie și de colectare și raportare a informațiilor asupra desfășurării proiectelor și asupra succesului și impactului acestora relative la dezvoltarea comunității.

Scopul monitorizării și evaluării implementării strategiei:

- ▶ evaluarea atingerii obiectivelor în timp util și în bugetul alocat
- ▶ constatarea durabilității proiectelor implementate

Succesul realizării unei strategii depinde în mare măsură de participarea tuturor locuitorilor la procesul de implementare și monitorizare a acesteia. În procesul implementării prezentei strategii vor fi implicați mai mulți actori, fiecare urmând responsabilități bine determinate, îndeplinind rolul de implementator sau de control al proiectelor planificate. În plan instituțional principalii actori locali ai implementării strategiei vor fi:

- ▶ administrația locală (Consiliul Local, Primarul, Primăria)
- ▶ agenții economici
- ▶ societatea civilă
- ▶ locuitorii comunei
- ▶ structure externe (instituții județene)

Etapa de implementare, monitorizare și control cuprinde în principal 5 trepte:

A. Adoptarea

În cadrul acestei etape strategia va fi supusă dezbaterilor publice. În urma dezbaterilor se vor opera recomandările primite și strategia va fi înaintată Consiliului Local în vederea aprobării.

B. Implementarea

În cadrul acestei etape se vor realiza acțiunile, activitățile, măsurile și proiectele concrete de implementare. Fiecare proiect va conține obiective stricte, planul activităților necesare, perioada de desfășurare, persoanele responsabile în proiect și partenerii implicați în realizarea proiectului, sursele de finanțare.

C. Monitorizare

Echipa de implementare va evalua aspecte, precum: activități, rezultate, buget, patrimoniu, performanțele personalului angajat și implicit a autorității locale (organizația în sine), ipotezele formulate inițial. Monitorizarea se va efectua pe categorii: activitatea, informația necesară, colectarea informației, modul în care a fost folosită informația, ritmicitatea folosirii informației, persoana care a cules informația. Monitorizarea implementării proiectelor se va efectua prin intermediul indicatorilor stabiliți inițial. În cazul înregistrării unor devieri în procesul de implementare se vor lua măsuri de corectare.

Monitorizarea implementării se va realiza de o structură de evaluare care va avea în componență reprezentanții tuturor factorilor implicați în dezvoltare. Structura aparatului de monitorizare va fi următoarea:

- comitet de coordonare pentru implementarea, monitorizarea și evaluarea strategiei;
- comisii organizate pe direcții de dezvoltare;
- secretariat.

Responsabilitățile de bază sunt:

- planificarea implementării acțiunilor;
- elaborarea și promovarea deciziilor privind acțiunile de implementare;
- coordonarea activităților de implementare a acțiunilor și proiectelor;
- coordonarea activităților de atragere a surselor financiare în scopul realizării problemelor identificate;
- monitorizarea implementării;
- elaborarea rapoartelor și prezentarea lor către consiliul local;
- acordarea consultanței tehnice și consultative în toate domeniile;
- elaborarea și dezbateră proiectelor prioritare;
- analiza deciziilor privind problemele comunității locale;
- elaborarea și inițierea modificărilor în strategie;
- elaborarea studiilor și proiectelor de dezvoltare.

D. Evaluarea implementării strategiei

Se vor analiza indicatorii de implementare. Fiecare proiect stabilit va avea anumiți indicatori de implementare și, funcție de complexitatea unui proiect, se vor efectua evaluări intermediare, pe faze de implementare.

E. Analiza impactului

Această analiză apreciază dacă proiectul răspunde politicilor formulate, modul cum influențează criteriile de performanță privind dezvoltarea eficientă a localității. Se vor efectua studii de impact de specialitate înaintea începerii unui proiect sau la o anumită perioadă de timp după finalizarea proiectului.

Etapă de implementare, monitorizare și evaluare oferă atât permanent, cât și periodic un raport asupra stadiului de implementare a proiectelor.

Prin dispoziție de primar a fost stabilită echipa de implementare a Strategiei de dezvoltare și a S.I.D.U., compusă astfel:

Președinte:

Ștefan Tăbăcitu – *Administrator Public*

Membri:

Maria Gogoi – *Director Direcția Tehnic Investiții*

Adrian Răzvan Ghiță – *Arhitect Șef*

Rodica Baicu – *Director Direcția Administrația Publică Locală*

Haritina Gafencu – *Director Direcția Buget Finanțe Taxe și Impozite*

Mirela Bene – *Director Direcția Patrimoniu*

Marioara Tote – *Director Serviciul Public de Interes Local Administrația*

Domeniului Public

Ioan Voicu – *Director General Direcția Generală de Asistență Socială*

Alexandria

Ciprian Gurban – *Director General S.C. APA SERV S.A Teleorman*

Ionel Ganea – *Director S.C. TERMIC CALOR S.R.L. Alexandria*

Mihai Jusca – *Director S.C. ASCE S.R.L. Alexandria*

Mihaela Radu – *Director S.C. TRANSLOC PREST S.A. Alexandria*

Secretar:

Claudia Pîrjolea – *Inspector Direcția Tehnic Investiții*

Echipa de implementare își va desfășura activitatea pe toată perioada de programare pentru care sunt elaborate Strategia de dezvoltare a Municipiului Alexandria și Strategia Integrată de Dezvoltare Urbană – 2014 – 2023.

6.2 AUTORITATEA URBANĂ

Programul Operațional Regional 2014 – 2020 în Documentul cadru de implementare a dezvoltării de implementare a dezvoltării urbane durabile, Axa Prioritară 4 Sprijinirea dezvoltării urbane durabile prevede, în conformitate cu art. 7 (4) al Regulamentului U.E. nr. 1301/2013, obligativitatea implicării organismelor care gestionează și implementează S.I.D.U. în contextul dezvoltării urbane durabile în procesul de implementare și gestionare a fondurilor alocate dezvoltării urbane.

Autoritatea de Management pentru P.O.R. va delega atribuții privind managementul și implementarea activităților specifice către organismele care implementează dezvoltarea urbană, acestea numindu-se „Autorități Urbane”.

Autoritatea de Management pentru P.O.R. delegă către Autoritățile Urbane atribuțiile aferente funcției de selectare a operațiunilor (proiectelor). Atribuțiile delegate sunt limitate la cele privind selectarea strategică a proiectelor propuse spre finanțare prin intermediul Axei Prioritare 4 a Programului Operațional Regional, supunând aprobării Comitetului de Monitorizare al Programului Operațional Regional metodologia și criteriile de selecție a proiectelor pentru această axă.

Autoritatea de Management pentru P.O.R. va avea atribuții privind selecția din punct de vedere a operațiunilor (proiectelor) aferente Axei Prioritare 4, respectiv eligibilitatea și respectarea condițiilor de finanțare generale ale fiecărei priorități de investiție care vor fi specificate și detaliatela nivelul Ghidurilor Specifice aferente priorităților de intervenție / operațiunilor Axei prioritare 4 a P.O.R. 2014 – 2020.

Autoritatea Urbană va fi înființată la nivelul Primăriei Alexandria cu implicarea unor membri desemnați din partea primăriei și a serviciilor subordonate. Pentru o mai bună colaborare inter-instituțională la procesul de evaluare și selectare a proiectelor pot fi invitați reprezentanții tuturor instituțiilor locale vizate și reprezentanți ai compartimentelor juridice și achizițiilor publice din cadrul primăriei.

Activitatea Autorității urbane va consta în elaborarea unui document justificativ pentru finanțarea intervențiilor din FESI 2014-2020, pornind de la S.I.D.U. și cuprinzând lista de proiecte strategice și elaborate pentru fiecare proiect câte o fișă de proiect. Totodată, va fi elaborate o metodologie de ordonare după prioritatea proiectelor și justificarea modului în care acestea au fost selectate. Documentul justificativ elaborat împreună cu S.I.D.U. va fi înaintat de către Autoritatea Urbană către A.D.R. Sud Muntenia, în calitate de OI, pentru realizarea unei evaluări ex-ante, pentru a asigura coerența internă și externă, precum și pentru a verifica îndeplinirea criteriilor minime de admisibilitate din grilele adoptate de AM-POR.

Autoritatea Urbană va avea o componentă stabilă care va cuprinde categorii de experți (funcție de deciziile finale ale AM-POR) din rândul funcționarilor din Primăria Municipiului Alexandria și serviciile subordonate acesteia.

6.3 CAPACITATE ADMINISTRATIVĂ, PREGĂTIRE ȘI IMPLEMENTARE PROIECTE

Funcție de bugetul operational al Municipiului Alexandria echipa constituită va avea în componență 1 manager, 5 manageri de proiect, 3 experți achiziții publice, 1 expert în management financiar, 2 juriști, 3 ingineri constructori, 1 arhitect urbanist, 1 expert protecția mediului, 1 expert patrimoniu, 1 expert asistență socială, 1 expert informare și publicitate proiecte, având ca atribuții:

- elaborarea caietelor de sarcini pentru licitații;
- elaborarea contractelor de prestări servicii;
- soluționarea problemelor de achiziții publice;
- soluționarea tuturor problemelor legale;
- managementul proiectelor;
- managementul financiar;
- organizarea de concursuri pe teme de proiect;
- urbanism și dezvoltare teritorială coerentă;
- monitorizare post – implementare.

În contextul înființării unei Autorități Urbane cu personalul existent în cadrul Primăriei Municipiului Alexandria pentru o bună funcționare trebuie avut în vedere următoarele aspecte:

- analiza funcțională a direcțiilor / compartimentelor / serviciilor de implementare proiecte existente, având ca scop adaptarea personalului la bugetul operational al municipiului;
- includerea cheltuielilor cu personalul în categoria cheltuielilor eligibile pentru proiectele de investiții finanțate din fonduri europene, mai ales P.O.R.;
- externalizarea unor sarcini de implementare proiecte către experți externi, mai bine plătiți, pentru degrevarea personalului propriu, în contextual aprobării Legii nr. 64/2015;
- creșterea bonusului salarial acordat personalului cu atribuții în implementarea de proiecte cu finanțare U.E. la 75% și acordarea acestuia inclusiv pentru membrii Autorității Urbane;
- acordarea bonusurilor /claselor salariale aferente personalului cu atribuții de implementare a proiectelor cu fonduri U.E. și membrilor Autorității Urbane care nu vor mai avea dreptul de a se implica în UIP-urile proiectelor selectate, conform prevederilor Art. 7 din Regulamentul F.E.D.R.

Se consideră o prioritate extrem de importantă comunicarea din sfera inter-instituțională la nivel municipal și județean, mai ales pentru continuarea eforturilor de atragere a mediului investițional. Cu cât interesul investitorilor va fi mai mare, cu atât mai mult vor crește nevoile de investiție la nivel municipal, ceea ce obligă administrația locală să întreprindă diverse acțiuni pentru a veni în întâmpinarea potențialilor investitori, acțiuni care se pot concretiza prin elaborarea și promovarea unor materiale a resurselor și facilităților existente, organizarea de târguri de locuri de muncă, dezvoltarea unui centru de formare profesională și colabărarea cu instituții locale importante pe acest segment, abordarea proactivă a investitorilor, asigurarea unei asistențe locale la cererea investitorilor punând la dispoziție informațiile necesare demarării unei afaceri (identificare terenuri, asistare la obținerea de avize, acorduri și autorizații, asigurare căi de acces și utilități etc.).