

MUNICIPIUL ALEXANDRIA
JUDEȚUL TELEORMAN
REGISTRUL LOCAL AL SPAȚIILOR VERZI
DIN MUNICIPIUL ALEXANDRIA



Beneficiar: MUNICIPIUL ALEXANDRIA

Executant SC ECOLOGIC A.M.B. S.R.L.

Colectiv de elaborare Expert S.E.A. diplomat ecolog Adrian Balan

Ec Alexandru Balan

Aprobat Primar

Victor Dragusin



MINISTERUL MEDIULUI,
APELOR ȘI PĂDURILOR

CERTIFICAT DE ÎNREGISTRARE

În conformitate cu prevederile Ordonanței de urgență a Guvernului nr. 195/2005 privind protecția mediului, aprobată cu modificări și completări prin Legea 265/2006, cu modificările și completările ulterioare și ale Ordinului ministrului mediului nr. 1026/2009 privind condițiile de elaborare a rapoartelor de mediu, rapoartelor privind impactul asupra mediului, bilanțurilor de mediu, rapoartelor de amplasament, rapoartelor de securitate și studiilor de evaluare adecvată.

În urma analizei solicitării depuse și informațiilor furnizate și susținute în procedura de înregistrare de:

BĂLAN ADRIAN

cu domiciliul în: Pașcani, Str. N. Iorga, nr. 5, bl. VI, sc. A, et.parter, ap.1, județul Iași
Telefon: 0230 760 424, Mobil: 0743919741/0734534616
Email: ecologic_amb@yahoo.com
CNP 1571213224493

persoana fizică este înscrisă în *Registrul Național al elaboratorilor de studii pentru protecția mediului la poziția nr. 673* pentru

RM	<input checked="" type="checkbox"/>
RIM	<input checked="" type="checkbox"/>
BM	<input checked="" type="checkbox"/>
RA	<input type="checkbox"/>
RS	<input checked="" type="checkbox"/>
EA	<input checked="" type="checkbox"/>

Emis la data de: 03.02.2016
Valabil până la data de : 03.02.2021

PREȘEDINTELE COMISIEI DE ÎNREGISTRARE

Corina LUPU
SECRETAR DE STAT



PLAN GENERAL REGISTRUL SPATIILOR VERZI



FASII PLANTATE IN LUNGUL STRAZILOR

Cuprins

Localizare și accesibilitate	5
Principalele căi de acces:	6
Cadrul natural	6
Relief	6
Hidrografie	6
Climă	6
Registrul Local al Spațiilor Verzi vizează:	8
CENTRALIZATOR SPATII VERZI	9
1. Inventarierea terenurilor definite ca spații verzi	10
1. SCUARURI	19
2. SPATII VERZI PENTRU AGREMENT.....	65
3. TERENURI DEGRADATE	70
4. DOTARI PUBLICE.....	77
5. TERENURI DE SPORT	189
6. CIMITIRE.....	203
7. FASII PLANTATE IN LUNGUL STRAZILOR	210
8. CURSURI DE APA	849
9. ZONE DE PROTECTIE	853

Localizare și accesibilitate

Municipiul Alexandria este așezat în sudul Câmpiei Române, pe partea dreaptă a râului Vedea, în zona de contact a Câmpiei Boian cu Câmpia Găvanu – Burdea, la o altitudine de 41 m și se întinde pe o suprafață de 9.839 ha.

Conform adresei nr 23580/05.09.2017, eliberata de INSTITUTUL NATIONAL DE STATISTICA DIRECTIA JUDETEANA DE STATISTICA TELEORMAN, in conformitate cu datele de la recensământul anului 2011, municipiul Alexandria are o populație de 45.434 locuitori.

Municipiul Alexandria se învecinează cu:

- Comuna Vitănești în partea estică;
- Comuna Mârzănești în partea sud – estică;
- Comuna Ștorobăneasa în partea sud – estică;
- Comuna Poroschia în partea sudică și sud – vestică;
- Comuna Nanov în partea vestică și nord – vestică;
- Comuna Orbeasca în partea nordică;
- Comuna Măgura în partea nord – estică;
- Comuna Mavrodin în partea nord – vestică.

Principalele căi de acces:

DN 60 / E 70 București – Alexandria – Roșiorii de Vede – Timișoara;
DN 51 Alexandria – Zimnicea;
DN 52 Alexandria – Turnu Măgurele;
DJ 504 Alexandria – Pitești;
DJ 506 Alexandria – Giurgiu – Ruse; DJ 601 Alexandria – Găești – Târgoviște.
CFR Roșiorii de Vede (Roșiori Est) – Alexandria – Zimnicea

Cadrul natural

Relief

Topografia amplasamentului este caracteristică unui relief de câmpie, aparținând sectorului central - sudic al Câmpiei Române, aproape plan - orizontal. Câmpia este marcată de modificările care s-au petrecut de-a lungul anilor pe cursurile de ape care au erodat câmpul și terasele formând în timp o serie de martori a acestor acțiuni - măguri și movile.

Stratul acvifer este constituit din nisipuri granuloase care se întâlnesc sub formă de depuneri argiloase la adâncimi cuprinse între 4 - 6 m în zona de câmpie și de taluz, iar în zona de luncă la 1,5 - 2,5 m.

Aspectele geomorfologice ale Câmpiei Burnasului sunt condiționate de albia râului Vedea unde alunecările de teren apar în formă incipientă, iar fenomenele de eroziune a solului de suprafață sau de adâncime impun dragarea. În perioadele de revărsări ale râurilor care străbat județul au loc depuneri de aluviuni care conduc la degradarea terenurilor.

Hidrografie

Râul Vedea izvorăște din dealurile de la nord de Pitești și se varsă în Dunăre, la est de orașul Zimnicea, are o lungime totală de 215 km, o luncă largă ale cărei dimensiuni variază de la 2 la 1,2 km.

Râul Vedea străbate municipiul Alexandria pe o distanță de aproximativ 6 km. Terasa primară estică, cu înălțimea cuprinsă între 10 și 30 m este permanent erodată de apele râului.

Apele subterane din vecinătățile municipiului Alexandria sunt în totalitate freatice, se găsesc la adâncimi mici de 3 - 6 m și se află sub directa influență a condițiilor climatice. Apa din pânza freatică este extrasă din puțurile aflate în arealul municipiului Alexandria și cu ajutorul pompelor de extragere ajunge în rețeaua de distribuție.

Climă

Clima temperat - continentală, specifică ținutului climatic al Câmpiei Române caracterizată vara printr-un potențial caloric ridicat, cu amplitudini mari ale temperaturii aerului și cantități foarte reduse de precipitații, dese ori în regim torențial alternând cu perioade de secetă și ierni relativ reci, marcate uneori de viscole. Temperaturile medii anuale sunt mai ridicate decât în restul țării înregistrând valori de 10 - 11°C, cu oscilații mari între anotimpuri, uneori temperaturile medii anuale fiind de cca. 10,8°C. Media lunii ianuarie se înregistrează în jurul valorii de - 3,2°C, iar a lunii iulie de

22,7°C. Precipitațiile sunt reduse fiind cuprinse între 500 - 550 ml / mp anual. Radiația solară variază între 125 și 127 kcal / cm²/an.

Regimul Temperaturilor: Temperatura medie anuală: 10,9^o C; Media lunii ianuarie: - 3,2^o C; Media lunii iulie: 22,7^o C; Temperatura minimă absolută (24 ianuarie 1942): - 34,8^o C; Temperatura maximă absolută (17 august 1952): 42,9^o C; Numărul mediu al zilelor cu temperaturi sub 0^o C: 107 zile; Radiația solară anuală: 126,5 Kcal/cm² / an.

La cererea municipiului Alexandria și în baza contractului nr. 15,657 din 14,06,2017, a fost realizat **Registrul Local al Spațiilor Verzi**

În conformitate cu prevederile alin. (1) al articolului 18 din Legea nr.24/2007 privind reglementarea și administrarea spațiilor verzi din zonele urbane, autoritățile administrației publice locale au obligația să țină evidența spațiilor verzi de pe teritoriul unităților lor administrative și în acest scop înființează Registrele locale ale spațiilor verzi.

În conformitate cu prevederile O.U.G. nr. 114/2007 **Registrul Local al Spațiilor Verzi** va determina o bună gestionare a potențialului spațiilor verzi cu implicații asupra calității vieții, asigurând crearea unui sistem de monitorizare a spațiilor verzi și a terenurilor degradate, ce pot fi recuperate ca spații verzi, în vederea asigurării calității factorilor de mediu și stării de sănătate a populației.

Evidența spațiilor verzi are drept scop organizarea folosirii raționale a acestora, a regenerării și protecției lor eficiente, cu exercitarea controlului sistematic al schimbărilor calitative și cantitative, asigurarea întreprinderilor, instituțiilor, organizațiilor și cetățenilor cu informații despre spațiile verzi.

Principalele obiective asigurate prin elaborarea Registrelor locale ale spațiilor verzi sunt:

- a) protecția și conservarea spațiilor verzi pentru menținerea biodiversității lor;
- b) menținerea și dezvoltarea funcțiilor de protecție a spațiilor verzi privind apele, solul, schimbările climatice, menținerea peisajelor în scopul ocrotirii sănătății populației, protecției mediului și asigurării calității vieții;
- c) regenerarea, extinderea, ameliorarea compoziției și a calității spațiilor verzi;
- d) elaborarea și aplicarea unui complex de măsuri privind aducerea și menținerea spațiilor verzi în starea corespunzătoare funcțiilor lor;
- e) identificarea zonelor deficitare și realizarea de lucrări pentru extinderea suprafețelor acoperite cu vegetație;
- f) extinderea suprafețelor ocupate de spații verzi, prin includerea în categoria spațiilor verzi publice a terenurilor cu potențial ecologic sau sociocultural.

Registrul local al spațiilor verzi este o documentație complexă care se întocmește pentru evidența spațiilor verzi din întregul teritoriu intravilan al localităților urbane care se constituie ca un sistem informațional și cuprinde: inventarierea, evidențierea tipului de proprietate și a modului de administrare, descrierea caracteristicilor cantitative și calitative ale vegetației, planuri în format electronic.

Executarea lucrărilor de identificare, cartografiere, măsurare și reprezentare a spațiilor verzi din intravilanul orașului s-au realizat pe baza planurilor topografice, cadastrale furnizate de administrația publică locală și a ortofotoplanurilor georeferentiate furnizate de ANCPI.

Inventarierea spațiilor verzi se realizează prin identificare, măsurare și reprezentarea spațiilor verzi din intravilanul orașului sub aspect tehnic și juridic, precum și sub aspectul descrierii și stabilirii caracteristicilor cantitative și calitative ale vegetației de pe aceste terenuri.

Registrul local al spațiilor verzi din intravilanul localităților trebuie corelat cu prevederile planurilor urbanistice generale și ale regulamentelor de urbanism întocmite conform Legii nr. 350/2001 privind amenajarea teritoriului și urbanismul cu modificările și completările ulterioare.

Registrul Local al Spațiilor Verzi vizează:

- a) spațiile verzi situate pe terenurile aparținând domeniului public din intravilanul localității;
- b) terenurile degradate din intravilanul localității posibil să fie reabilitate și reamenajate ca spații verzi;
- c) arbori izolați (diametru, înălțime) plantați pe lângă arterele de circulație, pe terenurile instituțiilor de învățământ, ansamblurilor de locuințe, lăcașuri de cult, cimitire, etc.;
- d) arbori ocrotiți, indiferent de starea de sănătate și dimensiunile acestora. cu privire la situația existentă, pentru a permite utilizarea rațională a acestora.

Registrul local al spațiilor verzi, are astfel implicații asupra calității vieții, asigurând pe lângă crearea unui sistem de monitorizare a spațiilor verzi și a vegetației arborescente existente în intravilanul Municipiului Alexandria, inventarierea terenurilor degradate, care pot fi reconvertite în spații verzi, fapt ce contribuie la creșterea calității vieții în cadrul comunității locale.

În conformitate cu Ordinul nr. 1466/2010 privind Normele tehnice pentru elaborarea Registrului local al spațiilor verzi, acestea vor cuprinde un set de date, informații și planuri privind identificarea terenurilor definite ca spații verzi și a celor degradate, posibil de a fi reabilitate ca spații verzi, cu identificarea stării de viabilitate a vegetației de pe aceste terenuri, a caracteristicilor ei, a indicilor de cantitate și calitate aferenți.

Sunt considerate spații verzi următoarele tipuri de terenuri, existente în intravilanul localităților:

a) spații verzi cu acces public nelimitat:

- **scuar:** spațiu verde amenajat amplasat în jurul unor dotări publice, în incintele unităților economice, social-culturale, de învățământ, amenajărilor sportive, de agrement pentru copii și tineret sau în alte locații, conform art.2 litera a) din Legea nr. 24/2007 ;
- **grădină publică:** spațiu verde amenajat, cu dotări pentru odihnă, în suprafață de maxim 1 ha;
- **parc:** spațiu verde amenajat format dintr-un cadru vegetal specific și eventual, dotări și echipări destinate activităților cultural-educative, sportive sau recreative pentru populație, cu suprafață mai mare de 1 ha, conform art. 2 litera b) din Legea nr. 24/2007;

- **parc sportiv;**
- **spații verzi cu caracter utilitar:** de protecție sanitară, de consolidare a unor versanți, zona de baraj a lacurilor;
- **aliniamente plantate în lungul bulevardelor și străzilor;**
- **terenuri libere, neproductive din intravilan:** mlastini, stâncarii, pante, terenuri afectate de alunecări, sărături care pot fi amenajate cu plantații.

b) spații verzi cu acces limitat:

- **aferele dotărilor publice:** creșe, grădinițe, școli, unități sanitare sau de protecție socială, instituții culturale, edificii de cult etc. cimitire;
- **baze sau parcuri sportive pentru practicarea sportului de performanță;**
- **sere, pepiniere.**

În funcție de dreptul de proprietate asupra terenului, spațiile verzi sunt:

- a) publice sau private, spații verzi aparținând domeniului public;
- b) private - spații verzi ce sunt în proprietatea persoanelor fizice sau juridice.

Pentru o mai bună inventariere a spațiilor verzi din municipiul Alexandria, acestea au fost clasificate, conform tabelului de mai jos:

CENTRALIZATOR SPATII VERZI

Nr.crt	Denumire spatiu verde
1	Spatii verzi scuaruri
2	Spatii verzi pentru agrement
3	Terenuri libere neproductive din intravilan degradate ce pot fi amenajate ca spatii verzi
4	Spatii verzi cu acces limitat aferente dotarilor publice
5	Spatii verzi cu acces limitat (baze sportive)
6	Spatii verzi publice cu folosinta specializata
7	Fasii plantate
8	Spatii verzi pentru protectia lacurilor si cursurilor de apa
9	Culoare de protecție față de infrastructura tehnică
	TOTAL SUPRAFATA

În vederea constituirii **Registrului Local al Spațiilor Verzi** din municipiul Alexandria au fost parcurse următoarele etape de lucru:

1. Inventarierea terenurilor definite ca spații verzi

În cadrul acestei etape de lucru s-au realizat o serie de activități specifice:

- identificarea suportului cartografic și culegerea de date de la instituțiile de interes;
- verificarea ortofotoplanurilor ANCPI aferente teritoriului intravilan al municipiului Alexandria;
- delimitarea spațiului verde ce urmează a fi inventariat și marcarea limitei acestuia conform nomenclaturii definite anterior;
- identificarea tipului de proprietate și/sau a proprietarilor spațiilor verzi;
- identificarea gradului de echipare edilitară a spațiilor verzi;
- completarea datelor conținute în *Fișa spațiului verde* conform Ordinului nr. 1549/2008 al Ministerului Dezvoltării, Lucrărilor Publice și Locuințelor privind aprobarea Normelor tehnice pentru elaborarea Registrului local al spațiilor verzi sub forma tabelară, modificat cu Ordinul Nr. 1466 din 17 mai 2010, fiecărui element fiindu-i atribuit un cod unic de identificare care va fi relaționat cu datele cantitative colectate din teren.

Așadar, Registrul Local al Spațiilor Verzi cuprinde următoarele date și informații specifice:

a) Terenuri și spații verzi compacte – pe domeniul public/privat al municipiului Alexandria

- schița de amplasament;
- încadrarea în localitate;
- suprafață în m²;
- tipul spațiului verde;
- domeniul public//privat.

b) Terenuri degradate ce pot fi reabilitate ca spații verzi:

- amplasament;
- suprafață;
- descriere.

De asemenea, identificarea și inventarierea arborilor și a vegetației existente s-a realizat în urma mai multor etape de lucru, cea mai importantă fiind lucrul în teren, unde au fost determinați indicii calitativi și cantitativi pentru fiecare arbor și tip de spațiu verde.

Identificarea arborilor, a caracteristicilor acestora și a vegetației existente pe spațiile verzi s-a realizat în teren, iar măsurătorile spațiilor verzi au fost realizate atât în teren cât și în AUTOCAD folosind ridicările topografice la nivelul municipiului Alexandria, ce cuprind și limita intravilanului, ce a fost suprapusă peste Ortofotoplan.

În cadrul inventarierii arborilor identificați, s-au înregistrat următoarele caracteristici:

- număr unic de identificare, rezultat pe baza inventarierii cu imobilul de unde este localizat arborele;
- Specia, denumirea populară;
- Înălțimea și diametrul arborelui;
- Vârsta;
- Starea de viabilitate;

Starea de viabilitate a arborilor a fost apreciată pe baza observațiilor din teren, fiind împărțită în 5 clase mari:

- foarte bună (arbori în stare bună, îngrijiți); - 5
- bună (arbori în stare bună, naturală); - 4
- acceptabilă (prezintă rupturi, este afectat de uscăciune etc.); - 3
- necorespunzătoare (prezintă un grad ridicat de degradare). – 2
- risc ridicat de rupere (prezintă un grad ridicat de degradare). - 1

Atât identificarea în teren a arborilor cât și culegerea informațiilor cu privire la vegetația specifică a spațiilor verzi identificate, a constituit o etapă importantă de lucru, necesară pentru transpunerea în format electronic a datelor de interes.

2. Transpunerea în format electronic a terenurilor definite ca spații verzi

Această etapă presupune constituirea unui sistem informațional specific, cuprinzând date și informații specifice privind localizarea și marcarea pe planșe (ridicări topo realizate la nivelul municipiului Alexandria, în format ACAD), suprafața terenului spațiu verde, speciile de arbori și vegetația existentă, cu determinarea indicilor calitativi și cantitativi.

În urma introducerii datelor cantitative și calitative în sistemul informațional digital a fost elaborată o hartă digitală la nivel de localitate și fișa terenului spațiu verde, care cuprinde următoarele elemente:

- terenurile definite ca spații verzi – cod SIRUTA, amplasament, suprafață, regim juridic (domeniul public/privat), evaluarea gradului de întreținere, adresă;
- terenurile degradate care ar putea fi reabilite ca spații verzi: amplasament, suprafață, categorie, specii de arbori, evaluarea gradului de întreținere;
- specii de arbori existenți - număr unic de identificare, amplasament, specie, diametru, înălțime, vârstă, evaluarea stării de viabilitate;
- distribuția pe specii a arborilor din localitate;

Avantajul hărții digitale de tip ACAD constă în posibilitatea inventarierii cât mai corecte și actualizarea informațiilor privind spațiile verzi și terenurile degradate, în scopul gestionării eficiente a acestora.

Pe baza sistemului informațional, special conceput de firma noastră, pentru realizarea Registrului spațiilor verzi, s-a realizat documentația specifică a RLSV – care constă în raportul final privind structura spațiilor verzi, a suprafeței precum și a vegetației arborescente existente pe terenul spațiu verde identificat.

Pentru fiecare tip de spațiu verde, a fost realizată **Fișa spațiului verde** (conform Anexei la Normele tehnice aprobate prin Ordinul nr. 1466/2010 pentru modificarea Ordinului 1549/2008. pentru aplicarea Legii nr. 24/2007 privind reglementarea și administrarea spațiilor verzi din zonele urbane), care cuprind cod SIRUTA, date unice de identificare, amplasamentul fiecărei suprafețe, adresa, proprietarul, tipul de proprietate, modul de administrare, sau suprafața

spațiului verde (m²). Acolo unde este cazul s-a realizat identificarea construcțiilor existente și suprafața ocupată de acestea pe spațiul verde identificat.

Nu în ultimul rând, fișa spațiului verde cuprind detalii cu privire la echiparea edilitară a terenului.

1. Raportul cu privire la structura spațiilor verzi din intravilanul municipiului Alexandria s-a realizat în conformitate cu Ordinul 1466/2010, în funcție de tipul de teren spațiu existent pe teritoriul municipiului Alexandria.

De asemenea, a fost evidențiată suprafața spațiilor verzi din total intravilan, precum și suprafața spațiilor verzi pe cap de locuitor din municipiul Alexandria.

2. Raportul privind vegetația arborescentă, cuprinde informații privind tipurile de arbori identificate la nivelul municipiului Alexandria, fiind realizată distribuția arborilor identificați pe specii și specii dominante.

3. Fișa spațiului verde – conform Anexei la Normele tehnice aprobate prin Ordinul nr. 1466/2010 pentru modificarea Ordinului 1549/2008.

4. Planul general prezentat sub forma planșelor (hărții în format digital ce cuprind elementele de bază ale registrului local al spațiilor verzi: localizare/delimitare imobil, spații verzi, (limită intravilan, clădiri, ape, drumuri, alei), denumire străzi etc.

RAPORT PRIVIND STRUCTURA SPAȚIILOR VERZI DIN INTRAVILANUL MUNICIPIULUI ALEXANDRIA

CENTRALIZATOR SPAȚII VERZI	
Denumire spațiu verde	Suprafata (mp)
Spații verzi scuaruri	38,458.08
Spații verzi pentru agrement	239,828.00
Terenuri libere neproductive din intravilan degradate ce pot fi amenajate ca spații verzi	26,530.00
Spații verzi cu acces limitat aferente dotarilor publice	179,977.34
Spații verzi cu acces limitat (baze sportive)	39,476.00
Spații verzi publice cu folosință specializată	142,100.00
Fasii plantate	166,899.65
Spații verzi pentru protecția lacurilor și cursurilor de apă	297,559.00
Culoare de protecție față de infrastructura tehnică	68,486.00
TOTAL SUPRAFATA	1,199,314.07

MUNICIPIUL ALEXANDRIA

La data de 04.04.2017, municipiul Alexandria avea o suprafața de spații verzi de 922.708,65. Raportat la numărul de locuitori de 45.434, rezultă o suprafață de **20,30mp/cap loc.**

Potrivit calculelor rezultate în urma inventarierii spațiilor verzi din municipiul Alexandria și a raportării suprafeței spațiilor verzi la numărul de locuitori, a rezultat o suprafață de spații verzi ce revine unui locuitor de **25.81 m²/locuitor**, iar în situația propusă în care se vor amenaja terenurile degradate, suprafața de spații verzi ce va reveni unui locuitor, va fi de **26.40 m²/locuitor** valoare ce se situează peste normele prevăzute de legislația europeană (26 m²/locuitor).

SPATIU VERDE PE CAP DE LOCUIITOR SITUATIA EXISTENTA

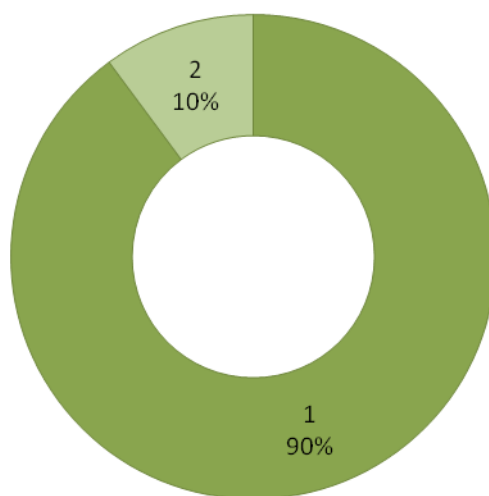
POPULATIE	45,434.00
SUPRAFATA SPATIU VREERDE AMENAJAT	1,172,731.07
SPATIU VREERDE AMENAJAT PE CAP DE LOCUIITOR IN PREZENT, FARA TERENURI DEGRADATE	25.81

SPATIU VERDE PE CAP DE LOCUIITOR SITUATIA PROPUSA

TOTAL SUPRAFATA SPARIU VERDE AMENAJAT	1,172,731.07
SUPRAFATA TERENURI DEGRADATE CE VOR FI AMENAJATE	26,530.00
TOTAL SUPRAFATA SPATII VERZI AMENAJATE	1,199,261.07
SPATIU VREERDE AMENAJAT PE CAP DE LOCUIITOR	26.40

CENTRALIZATOR SUPRAFATA TOTALA DE SPATII VERZI

SUPRAFATA TEREN	HA
TOTAL SUPRAFATA TEREN INTRAVILAN	1,064.00
TOTAL SUPRAFATA DE SPATIU VERDE	119.93
% DIN TOTAL INTRAVILAN	11.27%

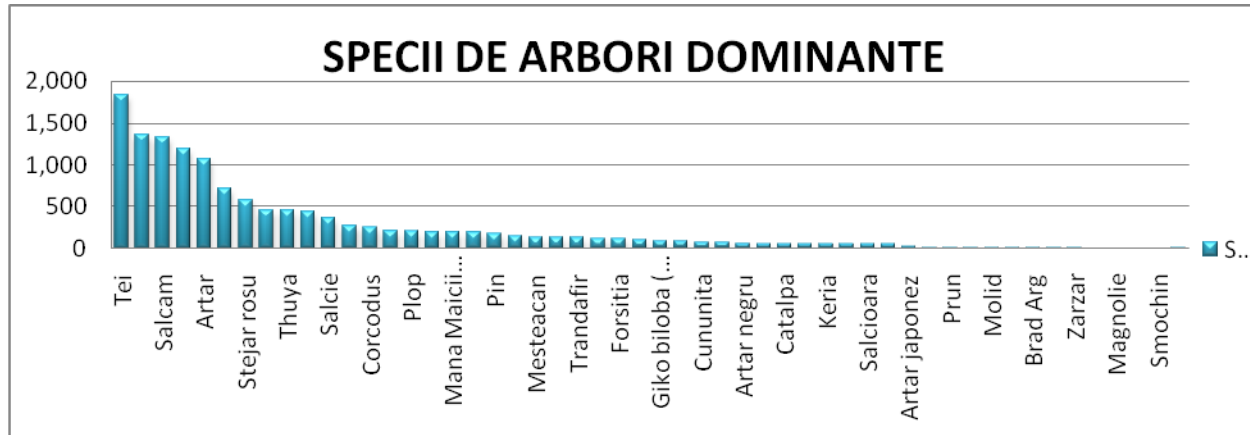
REPREZENTARE PROCENTUALA
SPATIU VERDE DIN TOTAL
SUPRAFATA INTRAVILAN

CENTRALIZATOR ARBORI, ARBUSTI

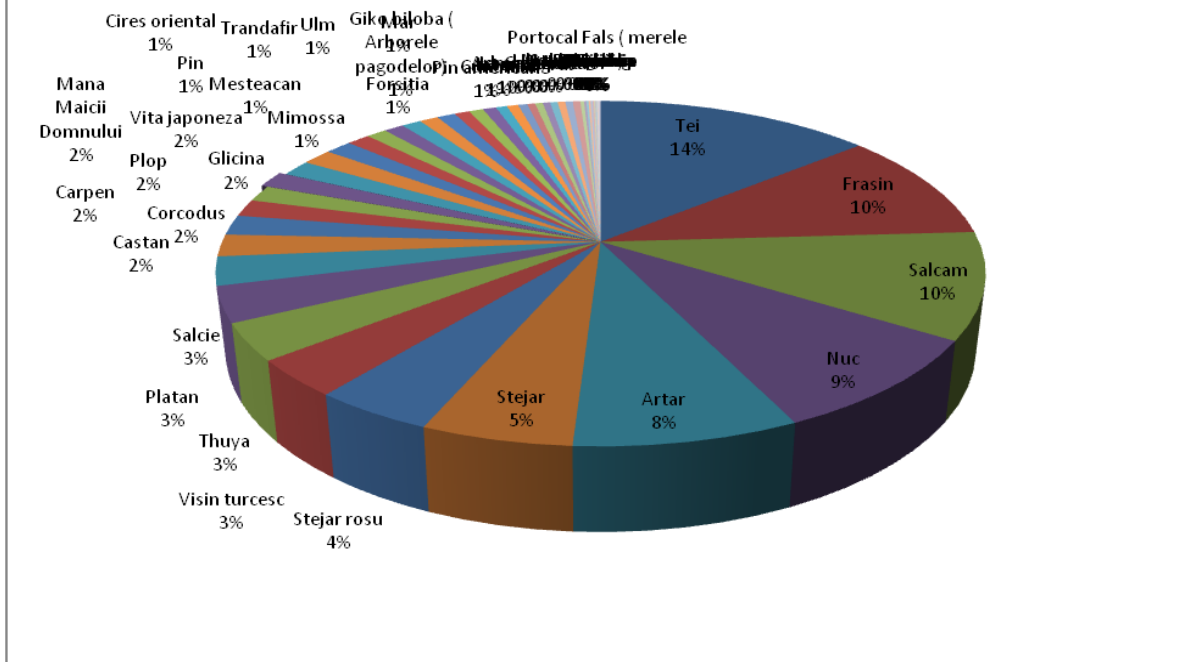
Specia	Buc.
Tei	1,836
Frasin	1,355
Salcam	1,321
Nuc	1,187
Artar	1063
Stejar	714
Stejar rosu	573
Visin turcesc	462
Thuya	458
Platan	442
Salcie	358
Castan	274
Corcodus	250
Carpen	213
Plop	203
Glicina	200
Mana Maicii Domnului	200
Vita japoneza	200
Pin	178
Mimossa	153
Mesteacan	135
Cires oriental	132
Trandafir	130
Ulm	125
Forsitia	122
Mar	101
Giko biloba (Arborele pagodelor)	95
Pin american	89
Cununita	75
Iasomie	75
Artar negru	60
Arborele lalea	53
Catalpa	51
Ienupar tarator	50
Keria	50

MUNICIPIUL ALEXANDRIA

Mahonia	50
Salcioara	50
Ulmul de camp	50
Artar japonez	25
Cires	15
Prun	15
Brad	13
Molid	14
Cais	10
Brad Arg	8
Paulovnia	6
Zarzar	6
Piersic	3
Magnolie	2
Portocal Fals (merele cailor)	2
Smochin	2
Dud	14
Total arbori	13,268



DISTRIBUTIA PROCENTUALA PE SPECII A ARBORILOR



Planuri hartii si documente puse la dispozitie de Primaria Municipiului Alexandria ce au stat la baza intocmirii REGISTRULUI LOCAL AL SPATIILOR VERZI

RIDICARI TOPO – PUG

ORTOFOTOPLAN,

INIS WIEWER A.N.C.P.I. <http://geoportal.ancpi.ro/geoportal/viewer/index.html>

Comisia de verificare:

Nr.	Nume, prenume	Functie	Semnatura
1	Anghel Gica	Președinte	
2	Catana Florina Simona	Secretar	
3	Ghita Razvan Adrian	Membru	
4	Onisoara Darvinel	Membru	
5	Barbalata Daniela	Membru	
6	Rosu Tudora	Membru	
7	Nitulescu Bogdan	Membru	
8	Balan Dumitru	Membru	

INSUSIT DE CONSILIUL LOCAL

PRIN HOTARAREA NR.DIN.....

Primar

Victor Dragusin

SPATII VERZI CU ACCES PUBLIC NELIMITAT ART. 6 alin. 1 lit. a din ORDIN 1466/2010

1. SCUARURI

NR. UNIC	COD CLASIF	REGLEM URB.	AMPLASAMENT	REGIM JURIDIC	Proprietar	SUP. MP	NR. FISA
1	1.9.45	Spatiu verde	Int. Str. Bucuresti - Al. Ghica	Prop.publica	PMA	1,755.74	1
2	1.9.45	Spatiu verde	Int. Str. Bucuresti - Dunarii	Prop.publica	PMA	672.00	2
3	1.9.45	Spatiu verde	Statuia lui Liviu Vasilica	Prop.publica	CJ Teleorman	1,940.00	3
4	1.9.45	Spatiu verde	Int. Str. Dunarii -Fabricii	Prop.publica	PMA	381.34	4
5	1.9.45	Spatiu verde	Monument Primul razboi mondial	Prop.publica	PMA	886.00	5
6	1.9.45	Spatiu verde	Intre Bancpost si BRD	Prop.publica	PMA	1,599.00	6
7	1.9.45	Parc Primarie	Str. Dunarii	Prop.publica	PMA	7,800.00	7
8	1.9.45	Parc Catedrala	Str. Dunarii	Prop.publica	PMA	7,700.00	8
9	1.9.45	Parc Cinematograf	Str. Dunarii	Prop.publica	PMA	3,235.00	9
10	1.9.45	Parc CEC Prefectura	Str. Dunarii	Prop.publica	PMA	3,200.00	10
11	1.9.45	Parc	Str. Dunarii nr. 2	Prop.publica	PMA	1,841.00	11
12	1.9.45	Scuaruri zona Valahia	Str. Viilor	Prop.publica	PMA	7,448.00	12
TOTAL						38,458.08	-

MUNICIPIUL ALEXANDRIA

Proprietar/detinator teren spatiu verde	Tip proprietate	Mod administrare	Categoria de folosinta	Regl. urban	Suprafata masurata (mp) Teren		Total Sp. Verde MP	Observatii
					Exclusiv	Indiviziune		
Municipiul Alexandria	Prop. Publica	Adm. Pub.	CC	Spatiu verde	1,755.74		1,755.74	

4. DATE PRIVIND CONSTRUCȚIILE EXISTENTE PE TERENUL SPAȚIU VERDE

Nume si prenume proprietar constructii	Tip proprietate	Mod administrare	Numar corp constr.	Cod grupa destinatie	Suprafata construita la sol (mp)	Observatii
Municipiul Alexandria	Prop. Publica	Adm. Pub.	0	CIE	0.00	
Total suprafață ocupată din terenul spațiu verde					0.00	

5. ECHIPAREA EDILITARĂ A TERENULUI

A - APA	C - CANAL	t - ENERGIE TERMICA	E - ENERGIE ELECTRICA	G - GAZ	T - TELEFON
X	X	X	X	X	X

6. DATE PRIVIND VEGETAȚIA EXISTENTĂ PE TERENUL SPAȚIU VERDE

NR. UNIC	DENUMIRE	CATEGORIE SP. VERDE	AMPLASAMENT	CAT. DE FOLOSINT A	REGIM JURIDI C	REGLEM URB.
1	Covor vegetal	Cu acces public nelimitat	Int. Str. Bucuresti - Al. Ghica	CC	Public	Spatiu verde

SPECII DE ARBORI

1	2	3	4	5	6	7	8	9
AMPLASAMENT	SPECIE DE ARBORI	BUC	DIAM CM	INAL. M	VITALIT	VARSTA	GR. INTR	RISC POSIBIL
Int. Str. Bucuresti - Al. Ghica								

7. DOCUMENTE EMISE CU PRIVIRE LA TERENUL SPAȚIU VERDE ȘI CONSTRUCTIILE EXISTENTE

SPATII VERZI CU ACCES PUBLIC NELIMITAT ART. 6 alin. 1 lit. a din ORDIN 1466/2010

Spatiu verde

FIȘA SPAȚIULUI VERDE NR. 2

**Judetul: Teleorman
Municipiul Alexandria**

1. SCHIȚA AMPLASAMENTULUI TERENULUI SPAȚIU VERDE

Cod Siruta: 151807

2. ADRESA **Int. Str. Bucuresti - Dunarii** **Spatiu verde**



3. DATE DESPRE TERENUL SPAȚIU VERDE

Proprietar/detinator teren spatiu verde	Tip proprietate	Mod administrare	Categoria de folosinta	Regl. urban	Suprafata masurata (mp) Teran		Total Sp. Verde	Observatii
					Exclusiv	Indiviziune		

MUNICIPIUL ALEXANDRIA

							MP	
Municipiul Alexandria	Prop. Publica	Adm. Pub.	CC	Spatiu verde	672.00		672.00	

4. DATE PRIVIND CONSTRUCȚIILE EXISTENTE PE TERENUL SPAȚIU VERDE

Nume si prenume proprietar constructii	Tip proprietate	Mod administrare	Numar corp constr.	Cod grupa destinatie	Suprafata construita la sol (mp)	Observatii
Municipiul Alexandria	Prop. Publica	Adm. Pub.	0	CIE	0.00	
Total suprafață ocupată din terenul spațiu verde					0.00	

5. ECHIPAREA EDILITARĂ A TERENULUI

A - APA	C - CANAL	t - ENERGIE TERMICA	E - ENERGIE ELECTRICA	G - GAZ	T - TELEFON
X	X	X	X	X	X

6. DATE PRIVIND VEGETAȚIA EXISTENTĂ PE TERENUL SPAȚIU VERDE

NR. UNIC	DENUMIRE	CATEGORIE SP. VERDE	AMPLASAMENT	CAT. DE FOLOSINTA	REGIM JURIDIC	REGLEM URB.
1	Covor vegetal	Cu acces public nelimitat	Int. Str. Bucuresti - Dunarii	CC	Public	Spatiu verde

SPECII DE ARBORI

1	2	3	4	5	6	7	8	9
AMPLASAMENT	SPECIE DE ARBORI	BUC	DIAM CM	INAL. M	VITALIT	VARSTA	GR. INTR	RISC POSIBIL
Int. Str. Bucuresti - Dunarii								

7. DOCUMENTE EMISE CU PRIVIRE LA TERENUL SPAȚIU VERDE ȘI CONSTRUCȚIILE EXISTENTE

SPATII VERZI CU ACCES PUBLIC NELIMITAT ART. 6 alin. 1 lit. a din ORDIN 1466/2010

Spatiu verde

FIȘA SPAȚIULUI VERDE NR. 3

**Judetul: Teleorman
Municipiul Alexandria
Cod Siruta: 151807**

1. SCHIȚA AMPLASAMENTULUI TERENULUI SPAȚIU VERDE

2. ADRESA

Statuia lui Liviu Vasilica

Spatiu verde



3. DATE DESPRE TERENUL SPAȚIU VERDE

Proprietar/detinator teren spatiu verde	Tip proprietate	Mod administrare	Categoria de folosinta	Regl. urban	Suprafata masurata (mp) Teren		Total Sp. Verde MP	Observatii
					Exclusiv	Indiviziune		
Municipiul Alexandria	Prop. Publica	Adm. Pub.	CC	Spatiu verde	1,940.00		1,940.00	

4. DATE PRIVIND CONSTRUCȚIILE EXISTENTE PE TERENUL SPAȚIU VERDE

Nume si prenume proprietar constructii	Tip proprietate	Mod administrare	Numar corp constr.	Cod grupa destinatie	Suprafata construita la sol (mp)	Observatii
Municipiul Alexandria	Prop. Publica	Adm. Pub.	0	CIE	0.00	
Total suprafață ocupată din terenul spațiu verde					0.00	

5. ECHIPAREA EDILITARĂ A TERENULUI

A - APA	C - CANAL	t - ENERGIE TERMICA	E - ENERGIE ELECTRICA	G - GAZ	T - TELEFON
X	X	X	X	X	X

6. DATE PRIVIND VEGETAȚIA EXISTENTĂ PE TERENUL SPAȚIU VERDE

NR. UNIC	DENUMIRE	CATEGORIE SP. VERDE	AMPLASAMENT	CAT. DE FOLOSINTA	REGIM JURIDIC	REGLEM URB.
1	Covor vegetal	Cu acces public nelimitat	Statuia lui Liviu Vasilica	CC	Public	Spatiu verde

SPECII DE ARBORI

MUNICIPIUL ALEXANDRIA

1	2	3	4	5	6	7	8	9
AMPLASAMENT	SPECIE DE ARBORI	BUC	DIAM CM	INAL. M	VITALIT	VARSTA	GR. INTR	RISC POSIBIL
Statuia lui Liviu Vasilica								

7. DOCUMENTE EMISE CU PRIVIRE LA TERENUL SPAȚIU VERDE ȘI CONSTRUCȚIILE EXISTENTE

SPATII VERZI CU ACCES PUBLIC NELIMITAT ART. 6 alin. 1 lit. a din ORDIN 1466/2010

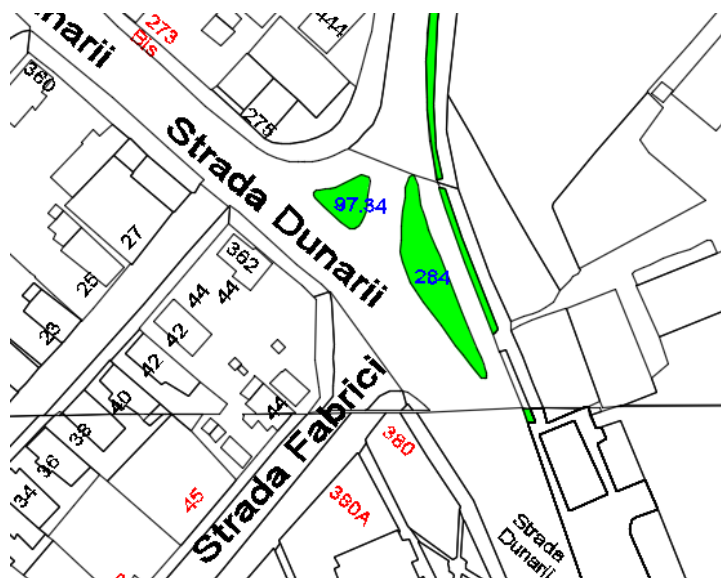
Spatiu verde

FIȘA SPAȚIULUI VERDE NR. 4

Judetul: Teleorman
Municipiul Alexandria
Cod Siruta: 151807

1. SCHIȚA AMPLASAMENTULUI TERENULUI SPAȚIU VERDE

2. ADRESA Int. Str. Dunarii -Fabricii Spatiu verde



3. DATE DESPRE TERENUL SPAȚIU VERDE

Proprietar/detinator teren spatiu verde	Tip proprietate	Mod administrare	Categoria de folosinta	Regl. urban	Suprafata masurata (mp) Teran		Total Sp. Verde MP	Observatii
					Exclusiv	Indiviziune		

MUNICIPIUL ALEXANDRIA

Municipiul Alexandria	Prop. Publica	Adm. Pub.	CC	Spatiu verde	381.34		381.34
-----------------------	---------------	-----------	----	--------------	--------	--	---------------

4. DATE PRIVIND CONSTRUCȚIILE EXISTENTE PE TERENUL SPAȚIU VERDE

Nume si prenume proprietar constructii	Tip proprietate	Mod administrare	Numar corp constr.	Cod grupa destinatie	Suprafata construita la sol (mp)	Observatii
Municipiul Alexandria	Prop. Publica	Adm. Pub.	0	CIE	0.00	
Total suprafață ocupată din terenul spațiu verde					0.00	

5. ECHIPAREA EDILITARĂ A TERENULUI

A - APA	C - CANAL	t - ENERGIE TERMICA	E - ENERGIE ELECTRICA	G - GAZ	T - TELEFON
X	X	X	X	X	X

6. DATE PRIVIND VEGETAȚIA EXISTENTĂ PE TERENUL SPAȚIU VERDE

NR. UNIC	DENUMIRE	CATEGORIE SP. VERDE	AMPLASAMENT	CAT. DE FOLOSINTA	REGIM JURIDIC	REGLEM URB.
1	Covor vegetal	Cu acces public nelimitat	Int. Str. Dunarii -Fabricii	CC	Public	Spatiu verde

SPECII DE ARBORI

1	2	3	4	5	6	7	8	9
AMPLASAMENT	SPECIE DE ARBORI	BUC	DIAM CM	INAL. M	VITALIT	VARSTA	GR. INTR	RISC POSIBIL
Int. Str. Dunarii -Fabricii								

7. DOCUMENTE EMISE CU PRIVIRE LA TERENUL SPAȚIU VERDE ȘI CONSTRUCȚIILE EXISTENTE

SPATII VERZI CU ACCES PUBLIC NELIMITAT ART. 6 alin. 1 lit. a din ORDIN 1466/2010

Spatiu verde

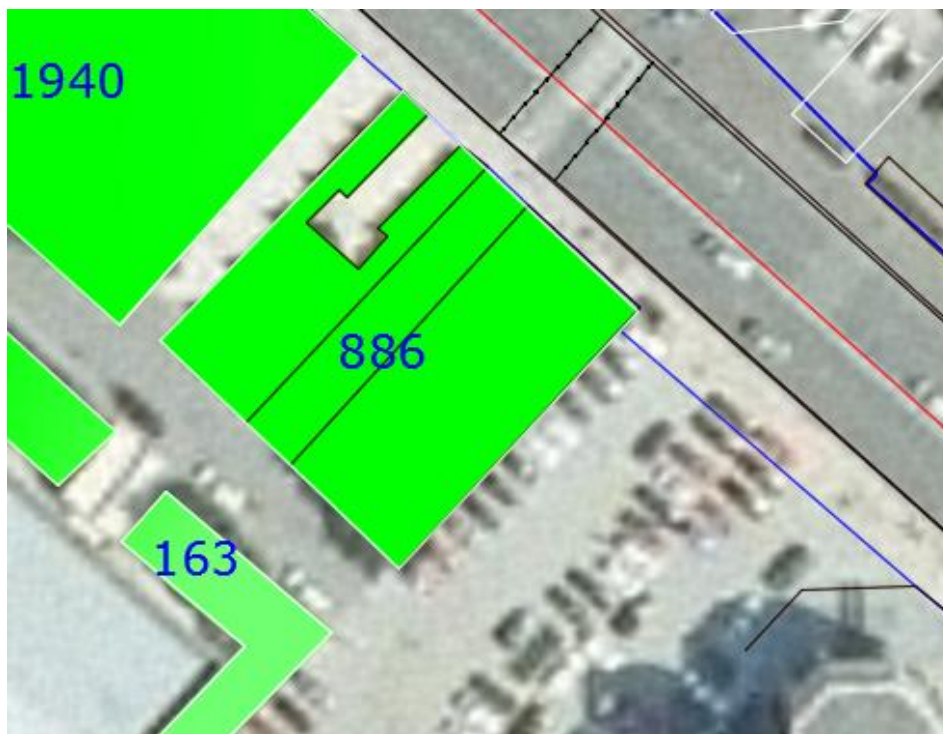
FIȘA SPAȚIULUI VERDE NR. 5

**Judetul: Teleorman
Municipiul Alexandria**

1. SCHIȚA AMPLASAMENTULUI TERENULUI SPAȚIU VERDE

Cod Siruta: 151807

2. ADRESA
Monument Primul razboi mondial Spatiu verde



3. DATE DESPRE TERENUL SPAȚIU VERDE

MUNICIPIUL ALEXANDRIA

Proprietar/detinator teren spatiu verde	Tip proprietate	Mod administrare	Categoria de folosinta	Regl. urban	Suprafata masurata (mp) Teren		Total Sp. Verde MP	Observatii
					Exclusiv	Indiviziune		
Municipiul Alexandria	Prop. Publica	Adm. Pub.	CC	Spatiu verde	886.00		886.00	

4. DATE PRIVIND CONSTRUCȚIILE EXISTENTE PE TERENUL SPAȚIU VERDE

Nume si prenume proprietar constructii	Tip proprietate	Mod administrare	Numar corp constr.	Cod grupa destinatie	Suprafata construita la sol (mp)	Observatii
Municipiul Alexandria	Prop. Publica	Adm. Pub.	0	CIE	0.00	
Total suprafață ocupată din terenul spațiu verde					0.00	

5. ECHIPAREA EDILITARĂ A TERENULUI

A - APA	C - CANAL	t - ENERGIE TERMICA	E - ENERGIE ELECTRICA	G - GAZ	T - TELEFON
X	X	X	X	X	X

6. DATE PRIVIND VEGETAȚIA EXISTENTĂ PE TERENUL SPAȚIU VERDE

NR. UNIC	DENUMIRE	CATEGORIE SP. VERDE	AMPLASAMENT	CAT. DE FOLOSINTA	REGIM JURIDIC	REGLEM URB.
1	Covor vegetal	Cu acces public nelimitat	Monument Primul razboi mondial	CC	Public	Spatiu verde

SPECII DE ARBORI

1	2	3	4	5	6	7	8	9
AMPLASAMENT	SPECIE DE ARBORI	BUC	DIAM CM	INAL. M	VITALIT	VARSTA	GR. INTR	RISC POSIBIL
Monument Primul razboi								

7. DOCUMENTE EMISE CU PRIVIRE LA TERENUL SPAȚIU VERDE ȘI CONSTRUCȚIILE EXISTENTE

SPATII VERZI CU ACCES PUBLIC NELIMITAT ART. 6 alin. 1 lit. a din ORDIN 1466/2010

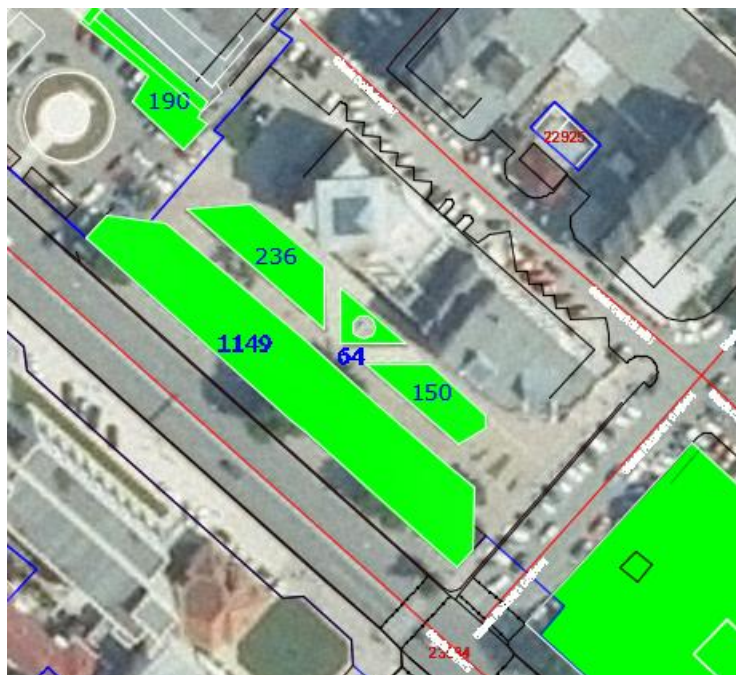
Spatiu verde

FIȘA SPAȚIULUI VERDE NR. 6

Judetul: Teleorman
Municipiul Alexandria
Cod Siruta: 151807

1. SCHIȚA AMPLASAMENTULUI TERENULUI SPAȚIU VERDE

2. ADRESA Intre Bancpost si BRD Spatiu verde



3. DATE DESPRE TERENUL SPAȚIU VERDE

Proprietar/detinator teren spatiu verde	Tip proprietate	Mod administrare	Categoria de folosinta	Regl. urban	Suprafata masurata (mp) Teren	Total Sp.	Observatii
--	--------------------	---------------------	---------------------------	-------------	----------------------------------	--------------	------------

MUNICIPIUL ALEXANDRIA

					Exclusiv	Indiviziune	Verde MP	
Municipiul Alexandria	Prop. Publica	Adm. Pub.	CC	Spatiu verde	1,599.00		1,599.00	

4. DATE PRIVIND CONSTRUCȚIILE EXISTENTE PE TERENUL SPAȚIU VERDE

Nume si prenume proprietar constructii	Tip proprietate	Mod administrare	Numar corp constr.	Cod grupa destinatie	Suprafata construita la sol (mp)	Observatii
Municipiul Alexandria	Prop. Publica	Adm. Pub.	0	CIE	0.00	
Total suprafață ocupată din terenul spațiu verde					0.00	

5. ECHIPAREA EDILITARĂ A TERENULUI

A - APA	C - CANAL	t - ENERGIE TERMICA	E - ENERGIE ELECTRICA	G - GAZ	T - TELEFON
X	X	X	X	X	X

6. DATE PRIVIND VEGETAȚIA EXISTENTĂ PE TERENUL SPAȚIU VERDE

NR. UNIC	DENUMIRE	CATEGORIE SP. VERDE	AMPLASAMENT	CAT. DE FOLOSINTA	REGIM JURIDIC	REGLEM URB.
1	Covor vegetal	Cu acces public nelimitat	Intre Bancpost si BRD	CC	Public	Spatiu verde

SPECII DE ARBORI

0	1	2	3	4	5	6	7	8
AMPLASAMENT	NR. UNIC	SPECIE DE ARBORI	BUC.	DIAM CM	INAL. M	VITALIT	VARSTA	GR. INTR
Intre Bancpost si BRD	1	CARPEN	1.00	5	3	5	2	5
	2	CARPEN	1.00	5	3	5	2	5
	3	ARTAR	1.00	15	5	5	9	5
	4	ARTAR	1.00	15	5	5	9	5
	5	ARTAR	1.00	15	5	5	9	5
	6	ARTAR	1.00	15	5	5	9	5
	7	ARTAR	1.00	15	5	5	9	5
	8	ARTAR	1.00	15	5	5	9	5
	9	VISIN TURCESC	1.00	30	5	5	24	5
	10	FRASIN	1.00	45	10	5	39	5
	11	FRASIN	1.00	30	10	5	24	5
	12	FRASIN	1.00	30	10	5	24	5
	13	TEI	1.00	20	6	5	14	5
	14	TEI	1.00	20	6	5	14	5
	15	TEI	1.00	15	5	5	9	5
	16	VISIN TURCESC	1.00	20	6	5	14	5
	17	FRASIN	1.00	25	8	5	19	5
	18	NUC	1.00	30	10	5	24	5
	19	TEI	1.00	10	3	5	6	5
	20	TEI	1.00	10	3	5	6	5
	21	TEI	1.00	30	10	5	24	5
	22	TEI	1.00	20	6	5	14	5
	23	TEI	1.00	20	6	5	14	5
	24	TEI	1.00	25	8	5	19	5
	25	ARTAR	1.00	1.00	5	2	5	2

MUNICIPIUL ALEXANDRIA

	26	ARTAR	1.00	5	2	5	2	5
	27	ARTAR	1.00	5	2	5	2	5
	28	TEI	1.00	20	6	5	14	5
	29	TEI	1.00	20	6	5	14	5
	30	ARTAR	1.00	10	3	5	6	5
	31	STEJAR	1.00	60	15	5	54	5
	32	STEJAR	1.00	40	12	5	34	5
	33	THUJA	1.00	10	2	5	4	5
	34	TEI	1.00	15	5	5	9	5
	35	ARTAR	1.00	5	2	5	2	5
	36	ARTAR	1.00	5	2	5	2	5
	37	ARTAR	1.00	5	2	5	2	5
	38	ARTAR	1.00	5	2	5	2	5
	39	ARTAR	1.00	5	2	5	2	5
	40	ARTAR	1.00	5	2	5	2	5
	41	ARTAR	1.00	5	2	5	2	5
	42	ARTAR	1.00	5	2	5	2	5
	43	ARTAR	1.00	5	2	5	2	5
	44	TEI	1.00	25	8	5	19	5
	45	TEI	1.00	25	8	5	19	5
	46	TEI	1.00	25	8	5	19	5
	47	FRASIN	1.00	30	10	5	24	5
	48	SALCIE CREATA	1.00	50	12	5	44	5
	49	THUJA	1.00	45	12	5	39	5
	50	BRAD	1.00	45	15	5	39	5
	51	TEI	1.00	20	6	5	14	5
	52	TEI	1.00	20	6	5	14	5
	54	TEI	1.00	35	11	5	29	5

7. DOCUMENTE EMISE CU PRIVIRE LA TERENUL SPAȚIU VERDE ȘI CONSTRUCȚIILE EXISTENTE

FIȘA SPAȚIULUI VERDE NR. 7

Parc Primarie

1. SCHIȚA AMPLASAMENTULUI TERENULUI SPAȚIU VERDE

SCUARURI
Judetul: Teleorman
Municipiul
Alexandria
Cod Siruta: 151807

2. ADRESA

Str. Dunarii

Scuar



3. DATE DESPRE TERENUL SPAȚIU VERDE

Proprietar/detinator teren spațiu verde	Tip proprietate	Mod administrare	Categoria de folosință	Regl. urban	Suprafața măsurată (mp) Teren		Total Sp. Verde MP	Observatii
					Exclusiv	Indiviziuni		
Municipiul Alexandria	Prop. Publica	Adm. Pub.	CP	Scoar	7,800.00	7,800.00	7,800.00	

4. DATE PRIVIND CONSTRUCȚIILE EXISTENTE PE TERENUL SPAȚIU VERDE

Nume și prenume proprietar construcții	Tip proprietate	Mod administrare	Numar corp constr.	Cod grupa destinație	Suprafața construită la sol (mp)	Observatii
	Prop. Publica	Adm. Pub.	1	CIE		
	0	0	1	CIE		
Total suprafață ocupată din terenul spațiu verde					0.00	

5. ECHIPAREA EDILITARĂ A TERENULUI

A - APA	C - CANAL	t - ENERGIE TERMICA	E - ENERGIE ELECTRIC A	G - GAZ	T - TELEFON
X	X	X	X	X	X

6. DATE PRIVIND VEGETAȚIA EXISTENTĂ PE TERENUL SPAȚIU VERDE

MUNICIPIUL ALEXANDRIA

NR. UNIC	DENUMIRE	CATEGORIE SP. VERDE	AMPLASAMENT	CAT. DE FOL.	REGIM JURIDIC	REGLEM URB.
7	Covor vegetal	SPV CU ACCES NELIMITAT	Str. Dunarii	CP	Public	Scoar

SPECII DE ARBORI

0	1	2	3	4	5	6	7	8
AMPLASAMENT	NR. UNIC	SPECIE DE ARBORI	BUC.	DIAM CM	INAL. M	VITAL IT	VARSTA	GR. INTR
Parc Primarie	1	STEJAR	1.00	60	20	5	54	5
	2	TEI	1.00	15	5	5	9	5
	3	ARTAR	1.00	5	2	5	2	5
	4	FRASIN	1.00	40	13	5	34	5
	5	FRASIN	1.00	40	13	5	34	5
	6	TEI	1.00	40	13	5	34	5
	7	FRASIN	1.00	40	13	5	34	5
	8	FRASIN	1.00	45	15	5	39	5
Z2	9	FRASIN	1.00	5	2	5	2	5
	10	FRASIN	1.00	20	7	5	14	5
	11	VISIN TURCESC	1.00	20	7	5	14	5
	12	STEJAR	1.00	5	2	5	2	5
	13	FRASIN	1.00	25	8	5	19	5
	14	PLATAN	1.00	5	2	5	2	5
Z3	15	ARTAR	1.00	5	2	5	2	5
	16	FRASIN	1.00	25	8	5	19	5
	17	PLATAN	1.00	5	2	5	2	5
	18	PLATAN	1.00	5	2	5	2	5

MUNICIPIUL ALEXANDRIA

	19	MESTEACAN	1.00	15	5	5	9	5
Z4	20	ARTAR	1.00	5	2	5	2	5
	21	FRASIN	1.00	40	12	5	34	5
	22	MESTEACAN	1.00	5	2	5	2	5
	23	ARTAR	1.00	5	2	5	2	5
	24	ARTAR ROSU	1.00	10	3	5	4	5
	25	ARTAR	1.00	5	2	5	2	5
Z5	26	MESTEACAN	1.00	15	5	5	9	5
	27	FRASIN	1.00	35	12	5	29	5
	28	VISIN TURCESC	1.00	10	3	5	4	5
	29	ULM	1.00	70	23	5	64	5
	30	FRASIN	1.00	40	12	5	34	5
	31	FRASIN	1.00	40	12	5	34	5
	32	TEI	1.00	30	10	5	24	5
	33	ARTAR	1.00	5	2	5	2	5
	34	ARTAR	1.00	5	2	5	2	5
	35	ARTAR	1.00	5	2	5	2	5
	36	ARTAR	1.00	5	2	5	2	5
Z6	37	ULM	1.00	40	12	5	34	5
	38	PIN	1.00	30	10	5	24	5
	39	FRASIN	1.00	40	12	5	34	5
	40	TEI	1.00	15	5	5	9	5
	41	TEI	1.00	20	7	5	14	5
	42	ARTAR	1.00	25	8	5	19	5
	43	VISIN TURCESC	1.00	15	5	5	9	5
	44	ARTAR	1.00	5	2	5	2	5
	45	FRASIN	1.00	30	10	5	24	5
	46	TEI	1.00	15	5	5	9	5

MUNICIPIUL ALEXANDRIA

	47	TEI	1.00	25	8	5	19	5
	48	ARTAR	1.00	5	2	5	2	5
	49	ULM	1.00	60	20	5	54	5
Z7 LIPIT DE PRIM	50	FRASIN	1.00	30	10	5	24	5
	51	PIN	1.00	20	7	5	14	5
	52	PIN	1.00	10	3	5	4	5
	53	FRASIN	1.00	40	12	5	34	5
	54	ARTAR	1.00	5	2	5	2	5
	55	PIN	1.00	10	3	5	4	5
	56	PIN	1.00	25	8	5	19	5
	57	THUJA	1.00	30	8	5	24	5
	58	PIN	1.00	30	10	5	24	5
	59	TEI	1.00	20	6	5	14	5
	60	ULM	1.00	30	10	5	24	5
Z8	61	ARTAR	1.00	5	2	5	2	5
	62	FRASIN	1.00	30	10	5	24	5
	63	FRASIN	1.00	30	10	5	24	5
	64	TEI	1.00	15	5	5	9	5
	65	FRASIN	1.00	30	10	5	24	5
	66	TEI	1.00	10	3	5	4	5
	67	TEI	1.00	10	3	5	4	5
	68	TEI	1.00	20	7	5	14	5
	69	TEI	1.00	20	7	5	14	5
	70	VISIN TURCESC	1.00	40	13	5	34	5
	71	ULM	1.00	50	15	5	44	5
	72	FRASIN	1.00	30	10	5	24	5
	73	VISIN TURCESC	1.00	45	12	5	39	5
	74	ULM	1.00	30	10	5	24	5

MUNICIPIUL ALEXANDRIA

	75	VISIN TURCESC	1.00	25	8	5	19	5
	76	ULM	1.00	75	20	5	69	5
	77	FRASIN	1.00	35	12	5	29	5
	78	ARTAR	1.00	5	2	5	2	5
	79	FRASIN	1.00	25	8	5	19	5
	80	FRASIN	1.00	25	8	5	19	5
	81	FRASIN	1.00	25	8	5	19	5
	82	FRASIN	1.00	25	8	5	19	5
	83	FRASIN	1.00	25	8	5	19	5
	84	FRASIN	1.00	25	8	5	19	5
	85	FRASIN	1.00	25	8	5	19	5
	86	FRASIN	1.00	25	8	5	19	5
	87	FRASIN	1.00	25	8	5	19	5
	88	FRASIN	1.00	25	8	5	19	5
	89	FRASIN	1.00	25	8	5	19	5
Z9	90	FRASIN	1.00	30	10	5	14	5
	91	TEI	1.00	30	10	5	14	5
	92	VISIN TURCESC	1.00	80	15	5	74	5
	93	ULM	1.00	20	6	5	14	5
	94	FRASIN	1.00	50	15	5	44	5
	95	FRASIN	1.00	15	5	5	9	5
	96	FRASIN	1.00	20	6	5	14	5
	97	FRASIN	1.00	20	6	5	14	5
	98	ARTAR	1.00	5	2	5	2	5
	99	ARTAR	1.00	45	15	5	14	5
Z10	100	ARTAR	1.00	5	2	5	2	5
	101	ARTAR	1.00	5	2	5	2	5
	102	ARTAR	1.00	5	2	5	2	5
	103	FRASIN	1.00	25	8	5	19	5

MUNICIPIUL ALEXANDRIA

	104	TEI	1.00	25	8	5	19	5
	105	THUJA	1.00	20	6	5	14	5
	106	ARTAR	1.00	10	3	5	4	5
	107	TEI	1.00	30	10	5	24	5
	108	ARTAR	1.00	5	4	5	2	5
	109	ARTAR	1.00	5	2	5	2	5
	110	FRASIN	1.00	40	12	5	34	5
	112	ARTAR	1.00	5	2	5	2	5
	113	TEI	1.00	30	10	5	24	5
Z11	114	ARTAR	1.00	5	2	5	2	5
	115	ARTAR	1.00	5	2	5	2	5
	116	ARTAR	1.00	5	2	5	2	5
	117	ARTAR	1.00	5	2	5	2	5
	118	ARTAR	1.00	5	2	5	2	5
	119	ARTAR	1.00	5	2	5	2	5
	120	FRASIN	1.00	30	10	5	24	5
	121	FRASIN	1.00	40	13	5	34	5
	122	ULM	1.00	45	15	5	39	5
	123	FRASIN	1.00	15	5	5	9	5
Z12	124	ARTAR	1.00	5	2	5	2	5
	125	ARTAR	1.00	5	2	5	2	5
	126	ARTAR	1.00	5	2	5	2	5
	127	ARTAR	1.00	5	2	5	2	5
	128	ULM	1.00	20	6	5	14	5
	129	FRASIN	1.00	35	13	5	29	5
Z13	130	VISIN TURCESC	1.00	20	7	5	14	5
	131	FRASIN	1.00	40	12	5	34	5
	132	ULM	1.00	30	10	5	14	5
	133	FRASIN	1.00	35	12	5	14	5
	134	ARTAR	1.00	5	2	5	2	5

MUNICIPIUL ALEXANDRIA

	135	ARTAR	1.00	5	2	5	2	5
	136	ARTAR	1.00	5	2	5	2	5
	137	ARTAR	1.00	5	2	5	2	5
	138	ARTAR	1.00	5	2	5	2	5
	139	ARTAR	1.00	5	2	5	2	5
	140	ARTAR	1.00	5	2	5	2	5
	141	ARTAR	1.00	5	2	5	2	5
	142	ARTAR	1.00	5	2	5	2	5
	143	TEI	1.00	30	10	5	14	5
	144	FRASIN	1.00	25	8	5	19	5
	145	FRASIN	1.00	50	16	5	14	5
Z14	146	FRASIN	1.00	35	13	5	14	5
	147	FRASIN	1.00	25	8	5	19	5
	148	MOLID	1.00	10	3	5	4	5
	149	ARTAR	1.00	5	2	5	2	5
	150	ARTAR	1.00	5	2	5	2	5
	151	ARTAR	1.00	5	2	5	2	5
	152	ARTAR	1.00	5	2	5	2	5
	153	ARTAR	1.00	5	2	5	2	5
	154	ARTAR	1.00	5	2	5	2	5
	155	ARTAR	1.00	5	2	5	2	5
	156	FRASIN	1.00	40	13	5	34	5
	157	PIN	1.00	10	3	5	4	5
	158	FRASIN	1.00	20	6	5	14	5
	159	FRASIN	1.00	40	12	5	34	5
	160	FRASIN	1.00	45	15	5	39	5
	161	FRASIN	1.00	35	13	5	29	5
	162	TEI	1.00	25	8	5	19	5
	163	FRASIN	1.00	30	10	5	24	5
Z15	164	ARTAR	1.00	5	2	5	2	5
	165	ARTAR	1.00	5	2	5	2	5

MUNICIPIUL ALEXANDRIA

	166	ARTAR	1.00	5	2	5	2	5
	167	ARTAR	1.00	5	2	5	2	5
	168	VISIN TURCESC	1.00	20	6	5	14	5
	169	FRASIN	1.00	10	3	5	4	5
	170	FRASIN	1.00	10	3	5	4	5
	171	THUJA	1.00	5	2	5	2	5
	172	THUJA	1.00	5	2	5	2	5
	173	FRASIN	1.00	35	12	5	29	5
Z16	174	ARTAR	1.00	5	2	5	2	5
	175	ARTAR	1.00	5	2	5	2	5
	176	ARTAR	1.00	5	2	5	2	5
	177	ARTAR	1.00	5	2	5	2	5
	178	ARTAR	1.00	5	2	5	2	5
	179	ARTAR	1.00	5	2	5	2	5
	180	ARTAR	1.00	5	2	5	2	5
	181	FRASIN	1.00	50	15	5	44	5
	182	FRASIN	1.00	50	15	5	44	5
Z17	183	ARTAR	1.00	5	2	5	2	5
	184	ARTAR	1.00	5	2	5	2	5
	184	ARTAR	1.00	5	2	5	2	5
	186	ARTAR	1.00	5	2	5	2	5
	187	ARTAR	1.00	5	2	5	2	5
	188	ARTAR	1.00	5	2	5	2	5
	189	FRASIN	1.00	40	13	5	34	5
	190	ULM	1.00	30	10	5	24	5
	191	TEI	1.00	20	6	5	14	5
	192	ULM	1.00	45	15	5	39	5
	193	TEI	1.00	30	10	5	24	5
	194	FRASIN	1.00	40	12	5	34	5
Z18 CENTRU	195	STEJAR	1.00	5	2	5	2	5

MUNICIPIUL ALEXANDRIA

	196	ULM	1.00	10	3	5	4	5
	197	THUJA	1.00	20	7	5	14	5
	198	THUJA	1.00	20	7	5	14	5
	199	THUJA	1.00	25	8	5	19	5
	200	THUJA	1.00	15	5	5	9	5
	201	THUJA	1.00	15	5	5	14	5
	202	FRASIN	1.00	30	10	5	14	5
	203	ARTAR	1.00	5	2	5	2	5
	204	ARTAR	1.00	5	2	5	2	5
	205	ARTAR	1.00	5	2	5	2	5
	206	ARTAR	1.00	5	2	5	2	5
	207	ARTAR	1.00	5	2	5	2	5
	208	ARTAR	1.00	5	2	5	2	5
	209	ARTAR	1.00	5	2	5	2	5
	210	ARTAR	1.00	5	2	5	2	5
	211	PLATAN	1.00	5	2	5	2	5
	212	STEJAR	1.00	5	2	5	2	5
	213	TEI	1.00	5	2	5	2	5
Z19	214	ARTAR	1.00	5	2	5	2	5
	215	ARTAR	1.00	5	2	5	2	5
	216	ARTAR	1.00	5	2	5	2	5
	217	THUJA	1.00	10	3	5	4	5
	218	VISIN TURCESC	1.00	40	12	5	34	5
	219	PORTOCAL FALS	1.00	40	12	5	34	5

218.00

7. DOCUMENTE EMISE CU PRIVIRE LA TERENUL SPAȚIU VERDE ȘI CONSTRUCȚIILE EXISTENTE

SCUARURI
Judetul: Teleorman
Municipiul Alexandria

Cod Siruta: 151807

FIȘA SPAȚIULUI VERDE NR. 8

Parc Catedrala

1. SCHIȚA AMPLASAMENTULUI TERENULUI SPAȚIU VERDE

2. ADRESA

Str. Dunarii

Scuar



3. DATE DESPRE TERENUL SPAȚIU VERDE

Proprietar/detinator teren spatiu verde	Tip proprietate	Mod administrare	Categoria de folosinta	Regl. urban	Suprafata masurata (mp) Teren		Total Sp. Verde MP	Observatii
					Exclusiv	Indiviziune		
Municipiul Alexandria	Prop. Publica	Adm. Pub.	CP	Scoar	7,700.00	7,700.00	7,700.00	

4. DATE PRIVIND CONSTRUCȚIILE EXISTENTE PE TERENUL SPAȚIU VERDE

Nume si prenume proprietar constructii	Tip proprietate	Mod administrare	Numar corp constr.	Cod grupa destinatie	Suprafata construita la sol (mp)	Observatii
Municipiul Alexandria	Prop. Publica	Adm. Pub.	1	CIE		
Total suprafață ocupată din terenul spațiu verde					0.00	

5. ECHIPAREA EDILITARĂ A TERENULUI

A - APA	C - CANAL	t - ENERGIE TERMICA	E - ENERGIE ELECTRICA	G - GAZ	T - TELEFON
X	X	X	X	X	X

6. DATE PRIVIND VEGETAȚIA EXISTENTĂ PE TERENUL SPAȚIU VERDE

MUNICIPIUL ALEXANDRIA

NR. UNIC	DENUMIRE	CATEGORIE SP. VERDE	AMPLASAMENT	CAT. DE FOL.	REGIM JURIDIC	REGLEM URB.
8	Covor vegetal	SPV CU ACCES NELIMITAT	Str. Dunarii	CP	Public	Scoar

SPECII DE ARBORI

0	1	2	3	4	5	6	7	8
AMPLASAMENT	NR. UNIC	SPECIE DE ARBORI	BUC.	DIAM CM	INAL. M	VITALIT	VARSTA	GR. INTR
PARC CATEDRALA	1	STEJAR	1.00	60	20	5	54	5
	2	THUJA	1.00	5	2	5	3	5
	3	TEI	1.00	20	6	5	14	5
	4	TEI	1.00	45	15	5	39	5
	5	TEI	1.00	5	2	5	2	5
	6	ARTAR	1.00	10	3	5	6	5
	7	ULM	1.00	20	6	5	14	5
	8	PIN	1.00	60	15	5	54	5
	9	ULM	1.00	30	10	5	24	5
	10	ULM	1.00	40	11	5	34	5
	11	ULM	1.00	20	6	5	14	5
	12	FRASIN	1.00	10	3	5	6	5
	13	FRASIN	1.00	15	5	5	9	5
	14	MOLID	1.00	20	6	5	14	5
	15	ULM	1.00	35	11	5	29	5
	16	ULM	1.00	40	12	5	34	5
	17	TEI	1.00	30	10	5	24	5
	18	CASTAN	1.00	35	11	5	29	5
	19	NUC	1.00	35	11	5	29	5
	20	PIN	1.00	25	8	5	19	5

MUNICIPIUL ALEXANDRIA

	21	SALCIE	1.00	60	20	5	54	5
	22	CASTAN	1.00	60	20	5	54	5
	23	TEI	1.00	45	15	5	39	5
	24	TEI	1.00	50	15	5	44	5
	25	ARTAR	1.00	5	2	5	2	5
	26	ARTAR	1.00	5	2	5	2	5
	27	ARTAR	1.00	5	2	5	2	5
	28	ARTAR	1.00	5	2	5	2	5
	29	ARTAR	1.00	5	2	5	2	5
	30	ARTAR	1.00	5	2	5	2	5
	31	ARTAR	1.00	5	2	5	2	5
	32	ARTAR	1.00	5	2	5	2	5
	33	ARTAR	1.00	5	2	5	2	5
	34	ARTAR	1.00	5	2	5	2	5
	35	ARTAR	1.00	5	2	5	2	5
	36	ARTAR	1.00	5	2	5	2	5
	37	ARTAR	1.00	5	2	5	2	5
	38	ARTAR	1.00	5	2	5	2	5
	39	ARTAR	1.00	5	2	5	2	5
	40	ARTAR	1.00	5	2	5	2	5
	41	ARTAR	1.00	5	2	5	2	5
	42	ARTAR	1.00	5	2	5	2	5
	43	ARTAR	1.00	5	2	5	2	5
	44	ARTAR	1.00	5	2	5	2	5
	45	ARTAR	1.00	5	2	5	2	5
	46	ARTAR	1.00	5	2	5	2	5
	47	ARTAR	1.00	5	2	5	2	5
	48	PIN	1.00	20	6	5	14	5
	49	PIN	1.00	25	8	5	19	5
	50	PIN	1.00	25	8	5	19	5
	51	THUJA	1.00	5	2	5	2	5

MUNICIPIUL ALEXANDRIA

	52	THUJA	1.00	5	2	5	2	5
	53	THUJA	1.00	5	2	5	2	5
	54	THUJA	1.00	5	2	5	2	5
	55	THUJA	1.00	5	2	5	2	5
	56	THUJA	1.00	5	2	5	2	5
	57	SALCAM	1.00	60	15	5	54	5
	58	FRASIN	1.00	35	12	5	29	5
	59	SALCAM	1.00	55	15	5	49	5

59.00

7. DOCUMENTE EMISE CU PRIVIRE LA TERENUL SPAȚIU VERDE ȘI CONSTRUCȚIILE EXISTENTE

SCUARURI

Judetul: Teleorman
Municipiul Alexandria
Cod Siruta: 151807

FIȘA SPAȚIULUI VERDE NR. 9

Parc Cinematograf

1. SCHIȚA AMPLASAMENTULUI TERENULUI SPAȚIU VERDE

2. ADRESA

Str. Dunarii

Scuar



3. DATE DESPRE TERENUL SPAȚIU VERDE

Proprietar/detinator teren spatiu verde	Tip proprietate	Mod administrare	Categoria de folosinta	Regl. urban	Suprafata masurata (mp) Teren		Total Sp. Verde MP	Observatii
					Exclusiv	Indiviziune		
Municipiul Alexandria	Prop. Publica	Adm. Pub.	CP	Scoar	3,235.00	3,235.00	3,235.00	

4. DATE PRIVIND CONSTRUCȚIILE EXISTENTE PE TERENUL SPAȚIU VERDE

Nume si prenume proprietar constructii	Tip proprietate	Mod administrare	Numar corp constr.	Cod grupa destinatie	Suprafata construita la sol (mp)	Observatii
	Prop. Publica	Adm. Pub.	1	CIE	0.00	
Total suprafață ocupată din terenul spațiu verde					0.00	

5. ECHIPAREA EDILITARĂ A TERENULUI

A - APA	C - CANAL	t - ENERGIE TERMICA	E - ENERGIE ELECTRICA	G - GAZ	T - TELEFON
X	X	X	X	X	X

6. DATE PRIVIND VEGETAȚIA EXISTENTĂ PE TERENUL SPAȚIU VERDE

NR. UNIC	DENUMIRE	CATEGORIE SP. VERDE	AMPLASAMENT	CAT. DE FOL.	REGIM JURIDIC	REGLEM URB.
9	Covor vegetal	SPV CU ACCES NELIMITAT	Str. Dunarii	CP	Public	Scoar

SPECII DE ARBORI

0	1	2	3	4	5	6	7	8
AMPLASAMENT	NR. UNIC	SPECIE DE ARBORI	BUC.	DIAM CM	INAL. M	VITALIT	VARSTA	GR. INTR
Parc Cinematograf	1	ARTAR	1.00	5	2	5	2	5
	2	ARTAR	1.00	5	2	5	2	5
C1	3	ARTAR	1.00	5	2	5	2	5
	4	ARTAR	1.00	5	2	5	2	5
	5	PLATAN	1.00	5	2	5	2	5
	6	STEJAR	1.00	40	13	5	34	5
	7	STEJAR	1.00	40	13	5	34	5
	8	CASTAN	1.00	30	10	5	24	5
	9	ARTAR	1.00	5	2	5	2	5
	10	ARTAR	1.00	5	2	5	2	5
	11	ARTAR	1.00	5	2	5	2	5
	12	ARTAR	1.00	5	2	5	2	5
	13	ARTAR	1.00	5	2	5	2	5
	14	VISIN TURCESC	1.00	40	13	5	34	5
	15	STEJAR	1.00	40	13	5	34	5
	16	STEJAR	1.00	40	13	5	34	5
	17	VISIN TURCESC	1.00	30	10	5	24	5
C2	18	ARTAR	1.00	5	2	5	2	5
	19	ARTAR	1.00	5	2	5	2	5
	20	ARTAR	1.00	5	2	5	2	5
	21	ARTAR	1.00	5	2	5	2	5
	22	ARTAR	1.00	5	2	5	2	5
	23	ARTAR	1.00	5	2	5	2	5
	24	ARTAR	1.00	5	2	5	2	5
	25	ARTAR	1.00	5	2	5	2	5
	26	CASTAN	1.00	30	10	5	24	5
	27	VISIN TURCESC	1.00	30	10	5	24	5

MUNICIPIUL ALEXANDRIA

	28	VISIN TURCESC	1.00	25	8	5	19	5
	29	CASTAN	1.00	30	10	5	24	5
	30	CASTAN	1.00	20	7	5	14	5
	31	SALCIE	1.00	50	16	5	44	5
	32	STEJAR	1.00	50	16	5	44	5
	33	ULM	1.00	5	2	5	2	5
	34	ULM	1.00	5	5	5	2	5
C3	35	STEJAR	1.00	50	16	5	44	5
	36	CASTAN	1.00	30	10	5	24	5
	37	CASTAN	1.00	30	10	5	24	5
	38	CASTAN	1.00	30	10	5	24	5
	39	STEJAR	1.00	50	16	5	44	5
	40	STEJAR	1.00	40	13	5	34	5
C4	41	ARTAR	1.00	5	2	5	2	5
	42	ARTAR	1.00	5	2	5	2	5
	43	ARTAR	1.00	5	2	5	2	5
	44	ARTAR	1.00	5	2	5	2	5
	45	ARTAR	1.00	5	2	5	2	5
	46	ARTAR	1.00	5	2	5	2	5
	47	FRASIN	1.00	30	10	5	24	5
	48	FRASIN	1.00	30	10	5	24	5
	49	CASTAN	1.00	25	8	5	1	5
	50	CASTAN	1.00	20	7	5	14	5
	51	CASTAN	1.00	20	7	5	14	5
	52	CASTAN	1.00	20	6	5	14	5
	53	STEJAR	1.00	50	16	5	44	5
	54	STEJAR	1.00	50	16	5	44	5
	55	VISIN TURCESC	1.00	20	7	5	14	5
	56	THUJA	1.00	15	5	5	9	5
	57	THUJA	1.00	15	5	5	9	5

SCOARURI

Judetul: Teleorman

Municipiul

Alexandria

Cod Siruta: 151807

FIȘA SPAȚIULUI VERDE NR. 10

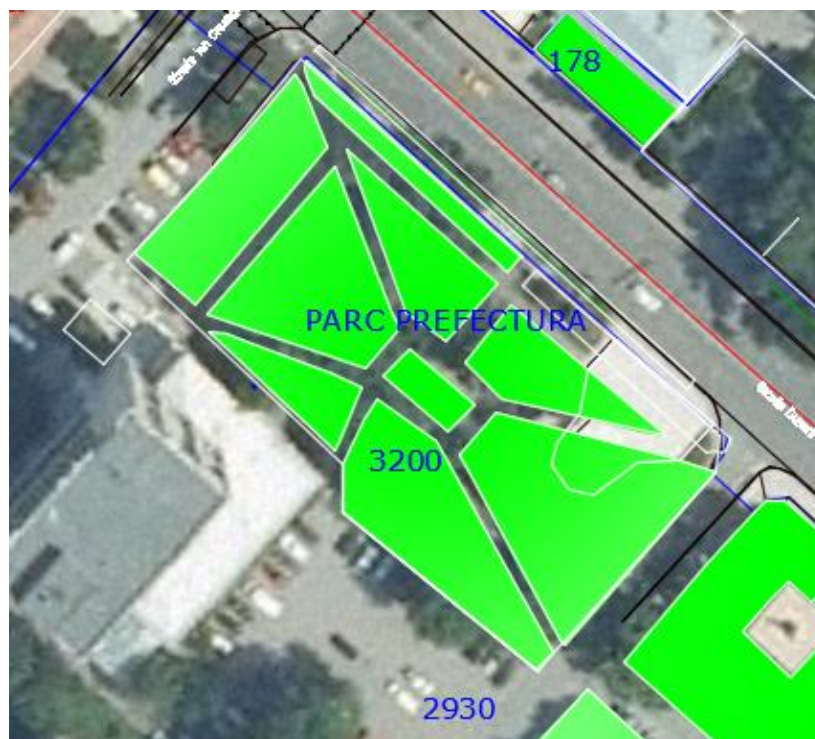
Parc Prefectura

1. SCHIȚA AMPLASAMENTULUI TERENULUI SPAȚIU VERDE

2. ADRESA

Str. Dunarii

Scoar



3. DATE DESPRE TERENUL SPAȚIU VERDE

Proprietar/detinator teren spatiu verde	Tip proprietate	Mod administrare	Categoria de folosinta	Regl. urban	Suprafata masurata (mp) Teren		Total Sp. Verde MP	Observatii
					Exclusiv	Indiviziune		
CJ TELEORMAN	Prop. Publica	Adm. Pub.	CP	Scoar	3,200.00	3,200.00	3,200.00	

4. DATE PRIVIND CONSTRUCȚIILE EXISTENTE PE TERENUL SPAȚIU VERDE

Nume si prenume proprietar constructii	Tip proprietate	Mod administrare	Numar corp constr.	Cod grupa destinatie	Suprafata construita la sol (mp)	Observatii
	Prop. Publica	Adm. Pub.	1	CIE	0.00	
Total suprafață ocupată din terenul spațiu verde					0.00	

5. ECHIPAREA EDILITARĂ A TERENULUI

A - APA	C - CANAL	t - ENERGIE TERMICA	E - ENERGIE ELECTRICA	G - GAZ	T - TELEFON
X	X	X	X	X	X

6. DATE PRIVIND VEGETAȚIA EXISTENTĂ PE TERENUL SPAȚIU VERDE

NR. UNIC	DENUMIRE	CATEGORIE SP. VERDE	AMPLASAMENT	CAT. DE FOL.	REGIM JURIDIC	REGLEM URB.
10	Covor vegetal	SPV CU ACCES NELIMITAT	Str. Dunarii	CP	Public	Scoar

SPECII DE ARBORI

0	1	2	3	4	5	6	7	8
AMPLASAMENT	NR. UNIC	SPECIE DE ARBORI	BUC.	DIAM CM	INAL. M	VITALIT	VARSTA	GR. INTR
Parc CJ VIS A VIS PRIMARIE	1	PAULOVNIA	1.00	5	2	5	2	5
	2	PAULOVNIA	1.00	5	2	5	2	5
	3	PAULOVNIA	1.00	5	2	5	2	5

MUNICIPIUL ALEXANDRIA

	4	PAULOVNIA	1.00	5	2	5	2	5
	5	PAULOVNIA	1.00	5	2	5	2	5
	6	PAULOVNIA	1.00	5	2	5	2	5
	7	MAR	1.00	25	8	5	19	5
	8	MAR	1.00	25	8	5	19	5
	9	MAR	1.00	25	8	5	19	5
	10	MAR	1.00	25	8	5	19	5
	11	MAR	1.00	25	8	5	19	5
	12	MAR	1.00	25	8	5	19	5
	13	FRASIN	1.00	30	10	5	24	5
	14	TEI	1.00	25	8	5	19	5
	15	SALCAM	1.00	30	10	5	24	5
	16	SALCIE CREATA	1.00	60	16	5	54	5
	17	SALCIE CREATA	1.00	60	16	5	54	5
	18	TEI	1.00	25	8	5	19	5
	19	ULM	1.00	40	13	5	36	5
	20	ULM	1.00	50	15	5	44	5
	21	PLATAN	1.00	10	3	5	6	5
	22	ARTAR	1.00	5	2	5	2	5
	23	ARTAR	1.00	5	2	5	2	5
	24	ARTAR	1.00	5	2	5	2	5
	25	ARTAR	1.00	5	2	5	2	5
	26	ARTAR	1.00	5	2	5	2	5
	27	ARTAR	1.00	5	2	5	2	5
	28	ARTAR	1.00	5	2	5	2	5
	29	ARTAR	1.00	5	2	5	2	5
	30	FRASIN	1.00	40	13	5	34	5
	31	FRASIN	1.00	30	10	5	24	5
	32	ARTAR	1.00	5	2	5	2	5
	33	ARTAR	1.00	5	2	5	2	5
	34	ARTAR	1.00	5	2	5	2	5
	35	ARTAR	1.00	5	2	5	2	5
	36	ARTAR	1.00	5	2	5	2	5
	37	ARTAR	1.00	5	2	5	2	5

MUNICIPIUL ALEXANDRIA

	38	ARTAR	1.00	5	2	5	2	5
	39	CASTAN	1.00	20	7	5	14	5
	40	ULM	1.00	40	13	5	34	5
	41	TEI	1.00	20	7	5	14	5
	42	MAR	1.00	15	5	5	9	5
	43	FRASIN	1.00	20	7	5	14	5
	44	ARTAR	1.00	5	2	5	2	5
	45	ARTAR	1.00	5	2	5	2	5
	46	ARTAR	1.00	5	2	5	2	5
	47	ARTAR	1.00	5	2	5	2	5
	48	PLATAN	1.00	5	2	5	2	5
	49	ARTAR	1.00	50	16	5	44	5
	50	PIN	1.00	30	10	5	24	5
	51	ARTAR ROSU	1.00	15	5	5	9	5
	52	ARTAR ROSU	1.00	15	5	5	9	5
	53	ARTAR ROSU	1.00	15	5	5	9	5
	54	TEI	1.00	40	13	5	34	5
	55	VISIN TURCESC	1.00	10	3	5	4	5
	56	CASTAN	1.00	5	2	5	2	5
	57	.CASTAN	1.00	5	5	5	2	5
	58	ARTAR	1.00	5	10	5	2	5
	59	ARTAR	1.00	5	10	5	2	5
	60	ARTAR	1.00	5	10	5	2	5
	61	ARTAR	1.00	5	10	5	2	5
	62	FRASIN	1.00	40	13	5	34	5
	63	TEI	1.00	15	5	5	9	5
	64	CORCODUS	1.00	10	3	5	4	5
	65	CASTAN	1.00	5	2	5	2	5
	66	ARTAR	1.00	5	3	5	2	5
	67	SALCAM	1.00	35	12	5	29	5
	68	MAR	1.00	20	7	5	14	5
	69	ARTAR	1.00	5	2	5	2	5
	70	CASTAN	1.00	5	2	5	2	5
	71	CARPEN	1.00	5	15	5	2	5

MUNICIPIUL ALEXANDRIA

	72	CARPEN	1.00	5	15	5	2	5
	73	CARPEN	1.00	5	15	5	2	5
	74	CARPEN	1.00	5	15	5	2	5
	75	CARPEN	1.00	5	15	5	2	5
	76	CARPEN	1.00	5	15	5	2	5
	77	CARPEN	1.00	5	15	5	2	5
	78	CARPEN	1.00	5	15	5	2	5
	79	CARPEN	1.00	5	15	5	2	5
	80	CARPEN	1.00	5	15	5	2	5

80.00

FIȘA SPAȚIULUI VERDE NR. 11

Parc Str. Dunarii nr. 2

1. SCHIȚA AMPLASAMENTULUI TERENULUI SPAȚIU VERDE

SCUARURI

Judetul: Teleorman

Municipiul

Alexandria

Cod Siruta: 151807

2. ADRESA

Str. Dunarii

Scuar



3. DATE DESPRE TERENUL SPAȚIU VERDE

Proprietar/detinator teren spatiu verde	Tip proprietate	Mod administrare	Categoria de folosinta	Regl. urban	Suprafata masurata (mp) Teren		Total Sp. Verde MP	Observatii
					Exclusiv	Indiviziune		
Municipiul Alexandria	Prop. Publica	Adm. Pub.	CP	Scoar	1,841.00	1,841.00	1,841.00	

4. DATE PRIVIND CONSTRUCȚIILE EXISTENTE PE TERENUL SPAȚIU VERDE

Nume si prenume proprietar constructii	Tip proprietate	Mod administrare	Numar corp constr.	Cod grupa destinatie	Suprafata construita la sol (mp)	Observatii
	Prop. Publica	Adm. Pub.	1	CIE	0.00	
Total suprafață ocupată din terenul spațiu verde					0.00	

5. ECHIPAREA EDILITARĂ A TERENULUI

A - APA	C - CANAL	t - ENERGIE TERMICA	E - ENERGIE ELECTRICA	G - GAZ	T - TELEFON
X	X	X	X	X	X

6. DATE PRIVIND VEGETAȚIA EXISTENTĂ PE TERENUL SPAȚIU VERDE

NR. UNIC	DENUMIRE	CATEGORIE SP. VERDE	AMPLASAMENT	CAT. DE FOL.	REGIM JURIDIC	REGLEM URB.
11	Covor vegetal	SPV CU ACCES NELIMITAT	Str. Dunarii	CP	Public	Scoar

SPECII DE ARBORI

0	1	2	3	4	5	6	7	8
AMPLASAMENT	NR. UNIC	SPECIE DE ARBORI	BUC.	DIAM CM	INAL. M	VITALIT	VARSTA	GR. INTR
PARC DUNARII NR 2	1	ARTAR	1.00	20	6	5	14	5
	2	VISIN TURCESC	1.00	40	10	5	34	5
	3	THUJA	1.00	5	2	5	2	5
	4	THUJA	1.00	5	2	5	2	5
	5	THUJA	1.00	5	2	5	2	5
	6	THUJA	1.00	5	2	5	2	5
	7	PLOP	1.00	40	12	5	34	5
	8	PLOP	1.00	40	12	5	34	5
	9	PLOP	1.00	40	12	5	34	5
	10	PLOP	1.00	40	12	5	34	5
	11	FRASIN	1.00	20	6	5	14	5
	12	SALCAM	1.00	40	12	5	34	5
	13	SALCAM	1.00	40	12	5	34	5
	14	SALCAM	1.00	40	12	5	34	5
	15	SALCAM	1.00	40	12	5	34	5
	16	SALCAM	1.00	40	12	5	34	5
	17	TEI	1.00	60	15	5	54	5
	18	TEI	1.00	40	12	5	34	5
	19	THUJA	1.00	5	2	5	2	5

19.00

FIȘA SPAȚIULUI VERDE

NR.

12

SCUARURI

Judetul: Teleorman

Municipiul

Alexandria

Cod Siruta: 151807

Scuaruri zona Valahia

1. SCHIȚA AMPLASAMENTULUI TERENULUI SPAȚIU VERDE

2. ADRESA

Str. Viilor

Scuar



3. DATE DESPRE TERENUL SPAȚIU VERDE

Proprietar/detinator teren spatiu verde	Tip proprietate	Mod administrare	Categoria de folosinta	Regl. urban	Suprafata masurata (mp) Teren		Total Sp. Verde MP	Observatii
					Exclusiv	Indiviziune		
Municipiul Alexandria	Prop. Publica	Adm. Pub.	CC	Suar	7,448.00	7,448.00	7,448.00	

4. DATE PRIVIND CONSTRUCȚIILE EXISTENTE PE TERENUL SPAȚIU VERDE

Nume si prenume proprietar constructii	Tip proprietate	Mod administrare	Numar corp constr.	Cod grupa destinatie	Suprafata construita la sol (mp)	Observatii
	Prop. Publica	Adm. Pub.	1	CIE	0.00	
Total suprafață ocupată din terenul spațiu verde					0.00	

5. ECHIPAREA EDILITARĂ A TERENULUI

A - APA	C - CANAL	t - ENERGIE TERMICA	E - ENERGIE ELECTRIC A	G - GAZ	T - TELEFON
X	X	X	X	X	X

6. DATE PRIVIND VEGETAȚIA EXISTENTĂ PE TERENUL SPAȚIU VERDE

NR. UNIC	DENUMIRE	CATEGORIE SP. VERDE	AMPLASAMENT	CAT. DE FOL.	REGIM JURIDIC	REGLEM URB.
12	Covor vegetal	SPV CU ACCES NELIMITAT	Str. Viilor	CC	Public	Suar

SPECII DE ARBORI

2. SPATII VERZI PENTRU AGREMENT**Judetul: Teleorman****Municipiul Alexandria****Cod Siruta: 151807**

Nr. crt	Cod clasificare	Denumirea bunului	Elemente de identificare	REGLEM URB.	Suprafata	Situatia juridica actuala	Proprietar	Nr fisa
1	1.6.2	Parc Padurea Vedea	Str. Al. Ghica	CP	239,828.00	Prop.publica	PMA	1
TOTAL SUPRAFATA					239,828.00			

Spații verzi pentru agrement: baze de agrement, poli de agrement, complexuri și baze sportive; Art. 6 alin 1 lit c

FIȘA SPAȚIULUI VERDE

NR.

1

SP.V

AGREMENT

Judetul: Teleorman

Municipiul Alexandria

Cod Siruta: 151807

Parc Padurea Vedea

1. SCHIȚA AMPLASAMENTULUI TERENULUI SPAȚIU VERDE

2. ADRESA

Str. Al. Ghica



3. DATE DESPRE TERENUL SPAȚIU VERDE

Proprietar/detinator teren spatiu verde	Tip proprietate	Mod administrare	Categoria de folosinta	Regl. urban	Suprafata masurata (mp) Teren		Total Sp. Verde MP	Observ
					Exclusiv	Indiviziune		
Municipiul Alexandria	Prop. Publica	Adm. Pub.	PD	Parc	254,300.00		239,828.00	

4. DATE PRIVIND CONSTRUCȚIILE EXISTENTE PE TERENUL SPAȚIU VERDE

Nume si prenume proprietar constructii	Tip proprietate	Mod administrare	Numar corp constr.	Cod grupa destinatie	Suprafata construita la sol (mp)	Observatii
Privat	Prop. Privata	Privat	Teren	CAGR	2,288.00	Teren si constructie
Privat	Prop. Privata	Privat	Teren	CAGR	4,000.00	Hotel Restaurant
Privat	PMA	PMA	Teren	CAGR	3,639.00	Restaurant Potcoava
Privat	Prop. Privata	Privat	Teren	CAGR	9.00	Chiosc
Privat	PMA	PMA	Teren	CAGR	4,536.00	Apaserv
Total suprafață ocupată din terenul spațiu verde					14,472.00	

5. ECHIPAREA EDILITARĂ A TERENULUI

A - APA	C - CANAL	t - ENERGIE TERMICA	E - ENERGIE ELECTRICA	G - GAZ	T - TELEFON
X	X		X		X

6. DATE PRIVIND VEGETAȚIA EXISTENTĂ PE TERENUL SPAȚIU VERDE

MUNICIPIUL ALEXANDRIA

NR. UNIC	DENUMIRE	CATEGORIE SP. VERDE	AMPLASAMENT	CAT. DE FOL.	REGIM JURIDIC	REGLEM URB.
1	Covor vegetal	SPV CU ACCES LIMITAT	Str. Al. Ghica	PD	Public	Parc

SPECII DE ARBORI

1	2	3	4	5	6	7	8	9
AMPLASAMENT	SPECIE DE ARBORI	BUC	DIAM CM	INAL. M	VITALIT	VARSTA	GR. INTR	RISC POSIBIL
Parc Padurea Vedea	Stejar	573	5	2	5	3	5	0
	Platan	428	5	2	5	3	5	0
	Frasin	25	5	2	5	3	5	0
	Frasin	100	5	2	5	3	5	0
	Ulm	86	5	2	5	3	5	0
	Mesteacan	82	5	2	5	3	5	0
	Corcodus	237	5	2	5	3	5	0
	Salcie	100	5	2	5	3	5	0
	Stejar rosu	573	5	2	5	3	5	0
	Mar ornamental	65	5	2	5	3	5	0
	Arborele lalea	53	5	2	5	3	5	0
	Ginko biloba	94	5	2	5	3	5	0
	Cires oriental	132	5	2	5	3	5	0
	Pin american	89	5	2	5	3	5	0
	Pin	116	5	2	5	3	5	0
	Tei	201	5	2	5	3	5	0

2,954

MUNICIPIUL ALEXANDRIA

1	2	3	4	5	6	7	8	9
AMPLASAMENT	SPECIE DE ARBUSTI	BUC	DIAM CM	INAL. M	VITALIT	VARSTA	GR. INTR	RISC POSIBIL
Parc Padurea Vedea	Salcioara	50	5	2	5	3	5	0
	Thuya	50	5	2	5	3	5	0
	Forsitia	50	5	2	5	3	5	0
	Ienupar tarator	50	5	2	5	3	5	0
	Keria	50	5	2	5	3	5	0
	Ulmul de camp	50	5	2	5	3	5	0
	Artar japonez	25	5	2	5	3	5	0
	Mahonia	50	5	2	5	3	5	0
	Iasomie	75	5	2	5	3	5	0
	Cununita	75	5	2	5	3	5	0
	Trandafir	130	5	2	5	3	5	0
	Vita japoneza	200	5	2	5	3	5	0
	Mana Maicii Domnului	200	5	2	5	3	5	0
	Glicina	200	5	2	5	3	5	0

1255

7. DOCUMENTE EMISE CU PRIVIRE LA TERENUL SPAȚIU VERDE ȘI CONSTRUCTIILE EXISTENTE

TENURILE PROPRIETATE PUBLICĂ, DEGRADATE, DIN INTRAVILANUL LOCALITĂȚII, POSIBIL SĂ FIE REABILITATE ȘI REAMENAJATE CA SPAȚII VERZI DIN ORDINUL 1466 /2010)

3. TERENURI DEGRADATE

Terenurile proprietate publică, degradate, din intravilanul localității, posibil să fie reabilitate și reamenajate ca spații verzi din ORDINUL 1466 /2010)

Judetul: Teleorman

Municipiul Alexandria

Cod Siruta: 151807

Nr.crt	Denumirea bunului	Amplasament	Situatia juridica actuala	Proprietar	Suprafata	Cat. de folosinta	Evaluarea gradului de intretinere	Nr. Fisa
1.	Teren liber	Fosta UM 01462 LOT 1	Prop.privata	PMA	7,162.00	CAT	0	1
2	Teren liber	Fosta UM 01462 LOT 2	Prop.privata	PMA	19,368.00	CAT	0	2
TOTAL SUPRAFATA					26,530.00			

Terenurile proprietate publică, degradate, din intravilanul localității, posibil să fie reabilitate și reamenajate ca spații verzi din ORDINUL 1466 /2010)

FIȘA SPAȚIULUI VERDE NR. 1

TERENURI DEGRADATE

Judetul: Teleorman

Municipiul Alexandria

Cod Siruta: 151807

1. SCHIȚA AMPLASAMENTULUI TERENULUI SPAȚIU VERDE

2. ADRESA

Parc –fosta UM 01462



3. DATE DESPRE TERENUL SPAȚIU VERDE

MUNICIPIUL ALEXANDRIA

Proprietar/detinator teren spatiu verde	Tip proprietate	Mod administrare	Categoria de folosinta	Regl. urban	Suprafata masurata (mp) Teran		Total Sp. Verde MP	Observatii
					Exclusiv	Indiviziune		
Municipiul Alexandria	Prop. Privata	Adm. Pub.	CAT	Parc	7,162.00		7,162.00	

4. DATE PRIVIND CONSTRUCȚIILE EXISTENTE PE TERENUL SPAȚIU VERDE

Nume si prenume proprietar construcții	Tip proprietate	Mod administrare	NuMar corp constr.	Cod grupa destinatie	Suprafata construita la sol (mp)	Observatii
BOR	Adm. Pub.	Adm. Pub.				
Municipiul Alexandria	Adm. Pub.	Adm. Pub.				
Total suprafață ocupată din terenul spațiu verde					0.00	

5. ECHIPAREA EDILITARĂ A TERENULUI

A - APA	C - CANAL	t - ENERGIE TERMICA	E - ENERGIE ELECTRICA	G - GAZ	T - TELEFON

6. DATE PRIVIND VEGETAȚIA EXISTENTĂ PE TERENUL SPAȚIU VERDE

NR. UNIC	DENUMIRE	CATEGORIE SP. VERDE	AMPLASAMENT	CAT. DE FOLOSINTA	REGIM JURIDIC	REGLEM URB.
1.	Covor vegetal	Cu acces public nelimitat	Parc –fosta UM 01462	CAT	Privat	Parc

SPECII DE ARBORI

Vegetatie spontana

TERENURI DEGRADATE

AMPLASAMENT	SUP. MP	CAT. DE FOLOSINTA	NR. DE ARBORI	EVALUAREA GRADULUI DE INTRETINERE
Parc –fosta UM 01462	7,162.00	CAT	0	Pe amplasament, exista o vegetatie arboricola imbatranita, neingrijita cu arbori si arbusti spontani crescuti haotic, formand un desis. Majoritatea arborilor, prezinta risc de rupere la vanturi puternice. Vegetatia ierboasa este neingrijita . Grad de intretinere 0

7. DOCUMENTE EMISE CU PRIVIRE LA TERENUL SPAȚIU VERDE ȘI CONSTRUCTIILE EXISTENTE

Terenurile proprietate publică, degradate, din intravilanul localității, posibil să fie reabilitate și reamenajate ca spații verzi din ORDINUL 1466 /2010)

FIȘA SPAȚIULUI VERDE NR. 2

TERENURI DEGRADATE

Judetul: Teleorman

Municipiul Alexandria

Cod Siruta: 151807

1. SCHIȚA AMPLASAMENTULUI TERENULUI SPAȚIU VERDE

2. ADRESA

Fosta UM 01462 LOT 2



3. DATE DESPRE TERENUL SPAȚIU VERDE

MUNICIPIUL ALEXANDRIA

Proprietar/detinator teren spatiu verde	Tip proprietate	Mod administrare	Categoria de folosinta	Regl. urban	Suprafata masurata (mp) Teren		Total Sp. Verde MP	Observatii
					Exclusiv	Indiviziune		
Municipiul Alexandria	Prop. Privata	Adm. Pub.	CAT	Parc	19,368.00		19,368.00	

4. DATE PRIVIND CONSTRUCȚIILE EXISTENTE PE TERENUL SPAȚIU VERDE

Nume si prenume proprietar construcții	Tip proprietate	Mod administrare	NuMar corp constr.	Cod grupa destinatie	Suprafata construita la sol (mp)	Observatii
Total suprafață ocupată din terenul spațiu verde					0.00	

5. ECHIPAREA EDILITARĂ A TERENULUI

A - APA	C - CANAL	t - ENERGIE TERMICA	E - ENERGIE ELECTRICA	G - GAZ	T - TELEFON

6. DATE PRIVIND VEGETAȚIA EXISTENTĂ PE TERENUL SPAȚIU VERDE

NR. UNIC	DENUMIRE	CATEGORIE SP. VERDE	AMPLASAMENT	CAT. DE FOLOSINTA	REGIM JURIDIC	REGLEM URB.
1.	Covor vegetal	Cu acces public nelimitat	Fosta UM 01462 LOT 2	CAT	Privat	Parc

SPECII DE ARBORI
TERENURI DEGRADATE

Vegetatie spontana

AMPLASAMENT	SUP. MP	CAT. DE FOLOSINTA	NR. DE ARBORI	EVALUAREA GRADULUI DE INTRETINERE
Fosta UM 01462 LOT 2	19,368.00	CAT	0	Pe amplasament, exista o vegetatie arboricola imbatranita, neingrijita cu arbori si arbusti spontani crescuti haotic, formand un desis. Majoritatea arborilor, prezinta risc de rupere la vanturi puternice. Vegetatia ierboasa este neingrijita . Grad de intretinere 0

7. DOCUMENTE EMISE CU PRIVIRE LA TERENUL SPAȚIU VERDE ȘI CONSTRUCTIILE EXISTENTE

SPATII VERZI CU ACCES LIMITAT AFERENTE DOTARILOR PUBLICE (ART.6 ALIN 2 (b) din ORDINUL 1466 /2010)

4. DOTARI PUBLICE

4 SP.V DOTARI PUBLICE

Judetul: Teleorman

Municipiul Alexandria

Cod Siruta: 151807

Cod de clasific.	Denumirea bunului teren aferent	Elemente de identificare	Suprafata mp	Categ. de folosinta	Situatia juridica actuala	Proprietar	Nr. Fis a
1.6.2	Colegiul Național A. D. Ghica +Sc Sanitara	Str. Viitorului, NR. 78	5,115.00	CC	Prop.publica	PMA	1
1.6.2	Imobil (fosta cantina scolara a liceului I.P.T.E.)	Str. Carpati, 21	0.00	CC	Prop.privata	PMA	2
1.6.2	Directia Generala de Asistenta Sociala si Protectia Copilului Teleorman	Str. Dunarii, nr. 7	2,046.00	CC	Prop.publica	CJ Teleorman	3
1.6.2	Colegiul National Pedagogic "Mircea Scarlat"	Str. Negru Voda, nr. 99	427.00	CC	Prop.publica	PMA	4
1.6.2	Liceul Tehnologic Nr. 1	Str. Soseaua T Magurele, nr. 1-3	14,919.00	CC	Prop.publica	PMA	5
1.6.2	Liceul Tehnologic "Nicolae Bălcescu"	Str. Libertatii, nr. 69	597.00	CC	Prop.publica	PMA	6
1.6.2	Colegiul National Al.Ioan Cuza	Str. Carpati, nr. 27	1,205.00	CC	Prop.publica	PMA	7
1.6.2	Liceul Teoretic "Constantin Noica"	Str. Dunarii, nr. 133	333.00	CC	Prop.publica	PMA	8
1.6.2	Primăria Municipiului Alexandria	Str. Dunarii, nr. 139	547.00	CC	Prop.publica	PMA	9
1.6.2	Palatul Administrativ Teleorman	Str. Dunarii, nr. 178	1,256.00	CC	CJ si Pref Tel	PMA	10
1.6.2	Școala Gimnazială "Alexandru Colfescu"	Str. Dunarii, nr. 292	1,853.00	CC	Prop.publica	PMA	11
1.6.2	Școala Gimnazială "Mihai Viteazul"	Str. Avocat Alexandru Colfescu, nr. 34	650.00	CC	Prop.publica	PMA	12

MUNICIPIUL ALEXANDRIA

1.6.2	Școala Gimnazială Nr. 5	Str. Libertetii, nr. 148	268.00	CC	Prop.publica	PMA	13
1.6.2	Școala Gimnazială Nr. 6	Str. 1 Mai, nr. 107	543.00	CC	Prop.publica	PMA	14
1.6.2	Școala Gimnazială Nr. 7	Str. 1907, nr. 60 bis	1,113.00	CC	Prop.publica	PMA	15
1.6.2	Școala Gimnazială “Ștefan Cel Mare”	Str. Carpati, nr. 15	447.00	CC	Prop.publica	PMA	16
1.6.2	Spitalul de Boli Cronice	Str. Mihaita Filipescu, nr. 12-14	4,570.00	CC	Prop.publica	CJ Teleorman	18
1.6.2	Spitalul de Boli Infecțioase Vedea	Str. Alexandru Ghica, nr. 107	2,005.00	CC	Prop.publica	CJ Teleorman	19
1.6.2	Spitalul Județean de Urgenta Teleorman	Str. Libertatii, nr. 1	2,109.00	CC	Prop.publica	CJ Teleorman	20
1.6.2	Agentia de Protectia Mediului Teleorman-A.N.P.M.	Str. Dunarii, nr. 1	1,072.00	CC	Prop.publica	PMA	21
1.6.2	Biserică ortodoxă Sf. Alexandru	Str. Independentei, nr. 15	2,536.00	CC	Prop.publica	BOR	22
1.6.2	Policlinică	Str. Mihaita Filipescu, nr. 32	436.00	CC	Prop.publica	CJ Teleorman	23
1.6.2	Gradinita nr. 4	Strada 1 Mai	4,075.00	CC	Prop.publica	PMA	24
1.6.2	Gradinita nr. 6	Strada 1907 nr. 45	3,352.00	CC	Prop.publica	PMA	25
1.6.2	Gradinita nr. 9	Strada Ion Creanga nr. 31	3,239.00	CC	Prop.publica	PMA	26
1.6.2	Gradinita nr. 8	Strada Fabricii nr. 1	1,851.00	CC	Prop.publica	PMA	27
1.6.2	„Ferma Liceului tehnologic Nicolae Balcescu”	Str. Dunarii nr. 2	24,851.00	CC	Prop.publica	PMA	28
1.6.2	Universitatea Valahia	Soseaua Turnu Magurele	7,182.00	CC	Prop.publica	PMA	29
1.6.2	Scoala ajutatoare de fete Alexandria	Str. Libertatii	1,662.00	CC	Prop.publica	Jud. Teleorman	30
1.6.2	Serele Mun. Alexandria	Str. Prof. Mircea Scarlat	7,659.00	CC	Prop.privata	PMA	31
1.6.2	Statie de epurare	Prelugirea strazii Libertatii	58,733.00	CC	Prop.publica	PMA	32
1.6.2	Parc industrial	DN (E 70)	23,326.34	CC	Prop.publica	PMA	33
		TOTAL	179,977.34				

SPATII VERZI CU ACCES LIMITAT AFERENTE DOTARILOR PUBLICE (ART.6 ALIN 2 (b) din ORDINUL 1466 /2010)

FIȘA SPAȚIULUI VERDE

NR. 1

Colegiul Național A. D. Ghica +Sc Sanitara

1. SCHIȚA AMPLASAMENTULUI TERENULUI SPAȚIU VERDE

SP.V DOTARI PUBLICE
Judetul: Teleorman
Municipiul
Alexandria

Cod Siruta: 151807

Str. Viitorului, NR.

2. ADRESA

78

Spatiu verde



3. DATE DESPRE TERENUL SPAȚIU VERDE

Proprietar/detinator teren spațiu verde	Tip proprietate	Mod administrare	Categoria de folosință	Regl. urban	Suprafața măsurată (mp) Teren		Total Sp. Verde MP	Observatii
					Exclusiv	Indiviziune		
Municipiul Alexandria	Prop. Publica	Adm. Pub.	CC		5,115.00		5,115.00	

4. DATE PRIVIND CONSTRUCȚIILE EXISTENTE PE TERENUL SPAȚIU VERDE

Nume și prenume proprietar construcții	Tip proprietate	Mod administrare	Numar corp constr.	Cod grupa destinație	Suprafața construită la sol (mp)	Observatii
Colegiul Național A. D. Ghica +Sc Sanitara	Prop. Publica	Adm. Pub.	1	CAS		Colegiul Național A. D. Ghica +Sc Sanitara
Total suprafață ocupată din terenul spațiu verde						

5. ECHIPAREA EDILITARĂ A TERENULUI

A - APA	C - CANAL	t - ENERGIE TERMICA	E - ENERGIE ELECTRIC A	G - GAZ	T - TELEFON
X	X	X	X	X	X

6. DATE PRIVIND VEGETAȚIA EXISTENTĂ PE TERENUL SPAȚIU VERDE

NR. UNIC	DENUMIRE	CATEGORIE SP. VERDE	AMPLASAMENT	CAT. DE FOL.	REGIM JURIDIC	REGLEM URB.
1	Covor vegetal	SPV CU ACCES LIMITAT	Str. Viitorului, NR. 78	CC	Public	Colegiul Național A. D. Ghica +Sc Sanitara

SPECII DE ARBORI

0	1	2	3	4	5	6	7	8
AMPLASAMENT	NR. UNIC	SPECIE DE ARBORI	BUC.	DIAM CM	INAL. M	VITALIT	VARSTA	GR. INTR
COLEGIUL NATIONAL A.D.GHICA	1	THUJA	1.00	15	5	5	9	5
	2	THUJA	1.00	15	5	5	9	5
	3	THUJA	1.00	15	5	5	9	5
	4	THUJA	1.00	15	5	5	9	5
	5	THUJA	1.00	15	5	5	9	5
	6	THUJA	1.00	15	5	5	9	5
	7	THUJA	1.00	15	5	5	9	5
	8	THUJA	1.00	15	5	5	9	5
	9	NUC	1.00	30	10	5	24	5
	10	CASTAN	1.00	35	12	5	29	5
	11	FRASIN	1.00	25	8	5	19	5
	12	FRASIN	1.00	25	8	5	19	5
	13	CASTAN	1.00	25	8	5	19	5
	14	CASTAN	1.00	25	8	5	19	5
	15	FRASIN	1.00	30	10	5	24	5
	16	FRASIN	1.00	30	10	5	24	5
	17	CASTAN	1.00	30	10	5	24	5
	18	CASTAN	1.00	30	10	5	24	5
	19	THUJA	1.00	30	10	5	24	5
	20	THUJA	1.00	30	10	5	24	5
	21	THUJA	1.00	20	6	5	14	5
	22	STEJAR	1.00	30	10	5	24	5
	23	NUC	1.00	35	11	5	29	5
	24	THUJA	1.00	25	8	5	19	5
	25	THUJA	1.00	20	6	5	14	5
	26	THUJA	1.00	20	6	5	14	5
	27	THUJA	1.00	20	6	5	14	5

MUNICIPIUL ALEXANDRIA

	28	NUC	1.00	40	12	5	34	5
	29	THUJA	1.00	20	6	5	14	5
	30	THUJA	1.00	15	5	5	9	5
	31	THUJA	1.00	15	5	5	9	5
	32	THUJA	1.00	20	6	5	14	5
	33	THUJA	1.00	20	6	5	14	5
	34	ARTAR	1.00	20	6	5	14	5
	35	FRASIN	1.00	20	6	5	14	5
	36	FRASIN	1.00	20	6	5	14	5
	37	FRASIN	1.00	20	6	5	14	5
	38	FRASIN	1.00	20	6	5	14	5
	39	FRASIN	1.00	20	6	5	14	5
	40	FRASIN	1.00	20	6	5	14	5
	41	FRASIN	1.00	30	10	5	24	5
	42	NUC	1.00	30	10	5	6	24
	43	NUC	1.00	30	10	5	6	24
	44	THUJA	1.00	20	6	5	14	5
	45	THUJA	1.00	20	6	5	14	5
	46	THUJA	1.00	20	6	5	14	5
	47	THUJA	1.00	20	6	5	14	5
	48	THUJA	1.00	20	6	5	14	5
	49	THUJA	1.00	20	6	5	14	5
	50	THUJA	1.00	20	6	5	14	5

50.00
 FRASIN 11.00
 THUJA 27.00
 NUC 5.00
 CASTAN 5.00
 STEJAR 1.00
 ARTAR 1.00

SPATII VERZI CU ACCES LIMITAT AFERENTE DOTARILOR PUBLICE (ART.6 ALIN 2 (b) din ORDINUL 1466 /2010)

SP.V DOTARI PUBLICE

Judetul: Teleorman
Municipiul Alexandria
Cod Siruta: 151807

FIȘA SPAȚIULUI VERDE NR. 2

Imobil (fosta cantina scolara a liceului I.P.T.E.)

1. SCHIȚA AMPLASAMENTULUI TERENULUI SPAȚIU VERDE

2. ADRESA Str. Carpati Spatiu verde



3. DATE DESPRE TERENUL SPAȚIU VERDE

Proprietar/detinator teren spatiu verde	Tip proprietate	Mod administrare	Categoria de folosinta	Regl. urban	Suprafata masurata (mp) Teren		Total Sp. Verde MP	Observatii
					Exclusiv	Indiviziune		
Municipiul Alexandria	Prop.privata	Adm. Pub.	CC		321.00		321.00	

4. DATE PRIVIND CONSTRUCȚIILE EXISTENTE PE TERENUL SPAȚIU VERDE

Nume si prenume proprietar constructii	Tip proprietate	Mod administrare	Numar corp constr.	Cod grupa destinatie	Suprafata construita la sol (mp)	Observatii
Imobil (fosta cantina scolara a liceului I.P.T.E.)	Prop.privata	Adm. Pub.	1	CAS		Imobil (fosta cantina scolara a liceului I.P.T.E.)
Total suprafață ocupată din terenul spațiu verde						

MUNICIPIUL ALEXANDRIA

5. ECHIPAREA EDILITARĂ A TERENULUI

A - APA	C - CANAL	t - ENERGIE TERMICA	E - ENERGIE ELECTRICA	G - GAZ	T - TELEFON
X	X	X	X	X	X

6. DATE PRIVIND VEGETAȚIA EXISTENTĂ PE TERENUL SPAȚIU VERDE

NR. UNIC	DENUMIRE	CATEGORIE SP. VERDE	AMPLASAMENT	CAT. DE FOL.	REGIM JURIDIC	REGLEM URB.
2	Covor vegetal	SPV CU ACCES LIMITAT	Str. Carpati	CC	Public	Imobil (fosta cantina scolara a liceului I.P.T.E.)

SPECII DE ARBORI

0	1	2	3	4	5	6	7	8
AMPLASAMENT	NR. UNIC	SPECIE DE ARBORI	BUC.	DIAM CM	INAL. M	VITALIT	VARSTA	GR. INTR
Imobil (fosta cantina scolara a liceului I.P.T.E.)	1	Artar	2.00	40	11	5	38	5
	2	Frasin	1.00	30	8	5	29	5
	3	Artar de camp	1.00	50	11	5	49	5
	4	Ulm	1.00	45	11	5	44	5

SPATII VERZI CU ACCES LIMITAT AFERENTE DOTARILOR PUBLICE (ART.6 ALIN 2 (b) din ORDINUL 1466 /2010)

**FIȘA SPAȚIULUI
VERDE NR. 3**

**Directia Generala de Asistenta Sociala si Protectia Copilului
Teleorman**

**SP.V DOTARI PUBLICE
Judetul: Teleorman
Municipiul Alexandria**

1. SCHIȚA AMPLASAMENTULUI TERENULUI SPAȚIU VERDE

Cod Siruta: 151807

**2.
ADRESA Str. Dunarii Spatiu verde**



3. DATE DESPRE TERENUL SPAȚIU VERDE

Proprietar/detinator teren spatiu verde	Tip proprietate	Mod administrare	Categoria de folosinta	Regl. urban	Suprafata masurata (mp) Teren		Total Sp. Verde MP	Observatii
					Exclusiv	Indiviziune		
CJ Teleorman	Prop. Publica	Adm. Pub.	CC		2,046.00		2,046.00	

4. DATE PRIVIND CONSTRUCȚIILE EXISTENTE PE TERENUL SPAȚIU VERDE

Nume si prenume proprietar constructii	Tip proprietate	Mod administrare	Numar corp constr.	Cod grupa destinație	Suprafata construita la sol (mp)	Observatii
Directia Generala de Asistenta Sociala si Protectia Copilului Teleorman	Prop. Publica	Adm. Pub.	1	CAS		Directia Generala de Asistenta Sociala si Protectia Copilului Teleorman
Total suprafață ocupată din terenul spațiu verde						

5. ECHIPAREA EDILITARĂ A TERENULUI

A - APA	C - CANAL	t - ENERGIE TERMICA	E - ENERGIE ELECTRICA	G - GAZ	T - TELEFON
X	X	X	X	X	X

6. DATE PRIVIND VEGETAȚIA EXISTENTĂ PE TERENUL SPAȚIU VERDE

NR. UNIC	DENUMIRE	CATEGORIE SP. VERDE	AMPLASAMENT	CAT. DE FOL.	REGIM JURIDIC	REGLEM URB.
3	Covor vegeta 1	SPV CU ACCES LIMITAT	Str. Dunarii	CC	Public	Directia Generala de Asistenta Sociala si Protectia Copilului Teleorman

SPECII DE ARBORI

0	1	2	3	4	5	6	7	8
AMPLASAMENT	NR. UNIC	SPECIE DE ARBORI	BUC.	DIA M CM	INAL. M	VITALIT	VARSTA	GR. INT R
Directia Generala de Asistenta Sociala si Protectia Copilului Teleorman	1	NUC	1.00	30	10	5	24	5
	2	THUJA	1.00	20	6	5	14	5
	3	TEI	1.00	30	10	5	24	5
	4	THUJA	1.00	20	6	5	14	5
	5	VISIN TURCESC	1.00	20	6	5	14	5
	6	TEI	1.00	30	10	5	24	5
	7	THUJA	1.00	20	6	5	14	5
	8	THUJA	1.00	20	6	5	14	5
	9	THUJA	1.00	25	8	5	14	5
	10	THUJA	1.00	25	8	5	14	5
	11	THUJA	1.00	25	8	5	14	5
	12	THUJA	1.00	25	8	5	14	5
	13	THUJA	1.00	25	8	5	14	5
	14	THUJA	1.00	25	8	5	14	5
	15	THUJA	1.00	25	8	5	14	5
	16	THUJA	1.00	25	8	5	14	5
	17	THUJA	1.00	25	8	5	14	5
	18	THUJA	1.00	25	8	5	14	5
	19	THUJA	1.00	25	8	5	14	5
	20	THUJA	1.00	25	8	5	14	5
	21	THUJA	1.00	25	8	5	14	5
	22	THUJA	1.00	25	8	5	14	5
	23	THUJA	1.00	20	6	5	14	5
	24	THUJA	1.00	20	6	5	14	5
	25	THUJA	1.00	20	6	5	14	5

MUNICIPIUL ALEXANDRIA

	26	THUJA	1.00	20	6	5	14	5
	27	THUJA	1.00	20	6	5	14	5
	28	THUJA	1.00	20	6	5	14	5
	29	THUJA	1.00	20	6	5	14	5
	30	THUJA	1.00	20	6	5	14	5
	31	TEI	1.00	25	8	5	19	5

THUJA	26.00
TEI	3.00
NUC	1.00
VISIN	1.00
TURCESC	
	31.00

7. DOCUMENTE EMISE CU PRIVIRE LA TERENUL SPAȚIU VERDE ȘI CONSTRUCTIILE EXISTENTE

SPATII VERZI CU ACCES LIMITAT AFERENTE DOTARILOR PUBLICE (ART.6 ALIN 2 (b) din ORDINUL 1466 /2010)

FIȘA SPAȚIULUI VERDE

NR.

4

SP.V DOTARI PUBLICE

Judetul: Teleorman

Municipiul

Alexandria

Cod Siruta: 151807

Liceul Pedagogic Mircea Scarlat

1. SCHIȚA AMPLASAMENTULUI TERENULUI SPAȚIU VERDE

2. ADRESA

Str. Negru Voda

Spatiu verde



3. DATE DESPRE TERENUL SPAȚIU VERDE

Proprietar/detinator teren spatiu verde	Tip proprietate	Mod administrare	Categoria de folosinta	Regl. urban	Suprafata masurata (mp) Teren		Total Sp. Verde MP	Observatii
					Exclusiv	Indiviziune		
Municipiul Alexandria	Prop. Publica	Adm. Pub.	CC		427.00		427.00	

4. DATE PRIVIND CONSTRUCȚIILE EXISTENTE PE TERENUL SPAȚIU VERDE

Nume si prenume proprietar constructii	Tip proprietate	Mod administrare	Numar corp constr.	Cod grupa destinatie	Suprafata construita la sol (mp)	Observatii
	Prop. Publica	Adm. Pub.	1	CAS		
Total suprafață ocupată din terenul spațiu verde						

5. ECHIPAREA EDILITARĂ A TERENULUI

A - APA	C - CANAL	t - ENERGIE TERMICA	E - ENERGIE ELECTRIC A	G - GAZ	T - TELEFON
X	X	X	X	X	X

6. DATE PRIVIND VEGETAȚIA EXISTENTĂ PE TERENUL SPAȚIU VERDE

NR. UNIC	DENUMIRE	CATEGORIE SP. VERDE	AMPLASAMENT	CAT. DE FOL.	REGIM JURIDIC	REGLEM URB.
4	Covor vegetal	SPV CU ACCES LIMITAT	Str. Negru Voda	CC	Public	Liceul Pedagogic Mircea Scarlat

SPECII DE ARBORI

0	1	2	3	4	5	6	7	8
AMPLASAMENT	NR. UNIC	SPECIE DE ARBORI	BUC.	DIAM CM	INAL. M	VITALIT	VARSTA	GR. INTR
COLEGIUL M.SCARLAT	1	CARPEN	1.00	45	15	5	39	5
	2	CARPEN	1.00	45	15	5	39	5

MUNICIPIUL ALEXANDRIA

	3	CARPEN	1.00	45	15	5	39	5
	4	CARPEN	1.00	45	15	5	39	5
	5	CARPEN	1.00	45	15	5	39	5
	6	CARPEN	1.00	45	15	5	39	5
	7	CIRES	1.00	10	3	5	6	5
	8	CIRES	1.00	10	3	5	6	5
	9	CIRES	1.00	10	3	5	6	5
	10	CIRES	1.00	10	3	5	6	5
	11	CIRES	1.00	10	3	5	6	5
	12	CIRES	1.00	10	3	5	6	5
	13	CIRES	1.00	10	3	5	6	5
	14	CIRES	1.00	10	3	5	6	5
	15	CIRES	1.00	10	3	5	6	5
	16	CIRES	1.00	10	3	5	6	5
	17	CIRES	1.00	10	3	5	6	5
	18	CIRES	1.00	10	3	5	6	5
	19	CIRES	1.00	10	3	5	6	5
	20	CIRES	1.00	10	3	5	6	5
	21	CIRES	1.00	10	3	5	6	5
	22	VISIN TURCESC	1.00	15	3	5	9	5
	23	THUJA	1.00	15	3	5	9	5
	24	THUJA	1.00	20	6	5	14	5
	25	THUJA	1.00	20	6	5	14	5
	26	THUJA	1.00	20	6	5	14	5
	27	THUJA	1.00	20	6	5	14	5
	28	THUJA	1.00	20	6	5	14	5
	29	THUJA	1.00	20	6	5	14	5
	30	VISIN	1.00	15	3	5	9	5
	31	MAR	1.00	5	2	5	2	5
	32	CASTAN	1.00	30	10	5	24	5
	33	CASTAN	1.00	30	10	5	24	5
	34	CASTAN	1.00	30	10	5	24	5
	34	CASTAN	1.00	30	10	5	24	5
	36	CASTAN	1.00	30	10	5	24	5

MUNICIPIUL ALEXANDRIA

	37	CASTAN	1.00	30	10	5	24	5
	38	CASTAN	1.00	30	10	5	24	5
	39	CASTAN	1.00	30	10	5	24	5
	40	CASTAN	1.00	30	10	5	24	5
	41	CASTAN	1.00	10	3	5	6	5
	42	CASTAN	1.00	10	3	5	6	5
	43	CASTAN	1.00	10	3	5	6	5
	44	SALCAM	1.00	30	10	5	24	5
	45	CARPEN	1.00	35	12	5	29	5

45.00

CARPEN 7
 SALCAM 1
 THUJA 7
 CASTAN 12
 VISIN 2
 CIRES 15
 MAR 1
 45

SPATII VERZI CU ACCES LIMITAT AFERENTE DOTARILOR PUBLICE (ART.6 ALIN 2 (b) din ORDINUL 1466 /2010)

FIȘA SPAȚIULUI VERDE NR. 5

SP.V DOTARI PUBLICE

Judetul: Teleorman

Municipiul Alexandria

Cod Siruta: 151807

Liceul Tehnic Nr. 1

1. SCHIȚA AMPLASAMENTULUI TERENULUI SPAȚIU VERDE

2. ADRESA

Str. Soseaua T Magurele

Spatiu verde



3. DATE DESPRE TERENUL SPAȚIU VERDE

Proprietar/detinator teren spatiu verde	Tip proprietate	Mod administrare	Categoria de folosinta	Regl. urban	Suprafata masurata (mp) Teren		Total Sp. Verde MP	Observatii
					Exclusiv	Indiviziune		
Municipiul Alexandria	Prop. Publica	Adm. Pub.	CC		14,919.00		14,919.00	

4. DATE PRIVIND CONSTRUCȚIILE EXISTENTE PE TERENUL SPAȚIU VERDE

Nume si prenume proprietar constructii	Tip proprietate	Mod administrare	Numar corp constr.	Cod grupa destinatie	Suprafata construita la sol (mp)	Observatii
	Prop. Publica	Adm. Pub.	1	CAS		
Total suprafață ocupată din terenul spațiu verde						

5. ECHIPAREA EDILITARĂ A TERENULUI

A - APA	C - CANAL	t - ENERGIE TERMICA	E - ENERGIE ELECTRICA	G - GAZ	T - TELEFON
X	X	X	X	X	X

6. DATE PRIVIND VEGETAȚIA EXISTENTĂ PE TERENUL SPAȚIU VERDE

NR. UNIC	DENUMIRE	CATEGORIE SP. VERDE	AMPLASAMENT	CAT. DE FOL.	REGIM JURIDIC	REGLEM URB.
5	Covor vegetal	SPV CU ACCES LIMITAT	Str. Soseaua T Magurele	CC	Public	Liceul Tehnic Nr. 1

SPECII DE ARBORI

0	1	2	3	4	5	6	7	8
AMPLASAMENT	NR. UNIC	SPECIE DE ARBORI	BUC.	DIAM CM	INAL. M	VITALIT	VARSTA	GR. INTR
Liceul Tehnologic NR 1	1	TEI	1.00	30	10	5	24	5
	2	TEI	1.00	30	10	5	24	5
	3	TEI	1.00	30	10	5	24	5
	4	TEI	1.00	30	10	5	24	5
	5	TEI	1.00	30	10	5	24	5
	6	TEI	1.00	30	10	5	24	5
	7	TEI	1.00	30	10	5	24	5
	8	TEI	1.00	30	10	5	24	5
	9	TEI	1.00	30	10	5	24	5
	10	TEI	1.00	30	10	5	24	5
	11	TEI	1.00	30	10	5	24	5
	12	TEI	1.00	30	10	5	24	5
	13	TEI	1.00	30	10	5	24	5
	14	TEI	1.00	30	10	5	24	5
	15	TEI	1.00	30	10	5	24	5
	16	TEI	1.00	30	10	5	24	5
	17	TEI	1.00	30	10	5	24	5
	18	TEI	1.00	30	10	5	24	5
	19	TEI	1.00	30	10	5	24	5
	20	TEI	1.00	30	10	5	24	5
	21	TEI	1.00	30	10	5	24	5
	22	TEI	1.00	30	10	5	24	5
	23	TEI	1.00	30	10	5	24	5
	24	TEI	1.00	30	10	5	24	5
	25	TEI	1.00	30	10	5	24	5
	26	TEI	1.00	30	10	5	24	5
	27	TEI	1.00	30	10	5	24	5
	28	TEI	1.00	25	8	5	19	5
	29	TEI	1.00	25	8	5	19	5
	30	TEI	1.00	25	8	5	19	5

MUNICIPIUL ALEXANDRIA

	31	TEI	1.00	25	8	5	19	5
	32	TEI	1.00	25	8	5	19	5
	33	TEI	1.00	25	8	5	19	5
	34	TEI	1.00	25	8	5	19	5
	35	TEI	1.00	25	8	5	19	5
	36	TEI	1.00	25	8	5	19	5
	37	TEI	1.00	25	8	5	19	5
	38	TEI	1.00	25	8	5	19	5
	39	TEI	1.00	25	8	5	19	5
	40	TEI	1.00	25	8	5	19	5
	41	TEI	1.00	35	11	5	29	5
	42	TEI	1.00	35	11	5	29	5
	43	TEI	1.00	25	8	5	19	5
	44	TEI	1.00	25	8	5	19	5
	45	TEI	1.00	35	11	5	29	5
	46	TEI	1.00	25	8	5	19	5
	47	TEI	1.00	30	10	5	24	5
	48	TEI	1.00	30	10	5	24	5
	49	TEI	1.00	30	10	5	24	5
	50	TEI	1.00	30	10	5	24	5
	51	TEI	1.00	30	10	5	24	5
	52	TEI	1.00	30	10	5	24	5
	53	TEI	1.00	30	10	5	24	5
	54	TEI	1.00	30	10	5	24	5
	55	TEI	1.00	30	10	5	24	5
	56	TEI	1.00	30	10	5	24	5
	57	TEI	1.00	30	10	5	24	5
	58	TEI	1.00	30	10	5	24	5
	59	TEI	1.00	30	10	5	24	5
	60	TEI	1.00	30	10	5	24	5
	61	PIN	1.00	30	10	5	24	5
	62	PIN	1.00	30	10	5	24	5
	63	PIN	1.00	30	10	5	24	5
	64	THUJA	1.00	25	8	5	19	5
	65	THUJA	1.00	25	8	5	19	5

MUNICIPIUL ALEXANDRIA

	66	THUJA	1.00	25	8	5	19	5
	67	THUJA	1.00	20	6	5	14	5
	68	THUJA	1.00	20	6	5	14	5
	69	THUJA	1.00	10	3	5	6	5
	70	THUJA	1.00	15	5	5	9	5
	71	THUJA	1.00	15	5	5	9	5
	72	THUJA	1.00	15	5	5	9	5
	73	THUJA	1.00	15	5	5	9	5
	74	THUJA	1.00	15	5	5	9	5
	75	THUJA	1.00	15	5	5	9	5
	76	THUJA	1.00	15	5	5	9	5
	77	THUJA	1.00	15	5	5	9	5
	78	THUJA	1.00	15	5	5	9	5
	79	THUJA	1.00	15	5	5	9	5
	80	THUJA	1.00	15	5	5	9	5
	81	THUJA	1.00	15	5	5	9	5
	82	THUJA	1.00	10	3	5	6	5
	83	SALCIE	1.00	40	12	5	36	5
	84	SALCIE	1.00	15	5	5	9	5
	85	FRASIN	1.00	30	10	5	24	5
	86	FRASIN	1.00	10	3	5	6	5
	87	FRASIN	1.00	25	8	5	19	5
	88	FRASIN	1.00	25	8	5	19	5
	89	FRASIN	1.00	25	8	5	19	5
	90	FRASIN	1.00	10	3	5	6	5
	91	CARPEN	1.00	25	8	5	19	5
	92	NUC	1.00	30	10	5	24	5
	93	NUC	1.00	30	10	5	24	5
	94	NUC	1.00	40	12	5	36	5
	95	VISIN TURCESC	1.00	40	12	5	36	5

TEI 60.00
 PIN 3.00
 THUJA 19.00

MUNICIPIUL ALEXANDRIA

SALCIE	2.00
FRASIN	6.00
CARPEN	1.00
NUC	3.00
VISIN	1.00

95.00

7. DOCUMENTE EMISE CU PRIVIRE LA TERENUL SPAȚIU VERDE ȘI CONSTRUCȚIILE EXISTENTE

SPATII VERZI CU ACCES LIMITAT AFERENTE DOTARILOR PUBLICE (ART.6 ALIN 2 (b) din ORDINUL 1466 /2010)

FIȘA SPAȚIULUI VERDE

NR.

6

**Liceul Tehnologic Nicolae
Bălcescu**

SP.V DOTARI PUBLICE

Judetul: Teleorman

Municipiul

Alexandria

Cod Siruta: 151807

1. SCHIȚA AMPLASAMENTULUI TERENULUI SPAȚIU VERDE

2. ADRESA

Str. Libertatii

Spatiu verde



3. DATE DESPRE TERENUL SPAȚIU VERDE

Proprietar/detinator teren spatiu verde	Tip proprietate	Mod administrare	Categoria de folosinta	Regl. urban	Suprafata masurata (mp) Teren		Total Sp. Verde MP	Observatii
					Exclusiv	Indiviziune		
Municipiul Alexandria	Prop. Publica	Adm. Pub.	CC		597.00		597.00	

4. DATE PRIVIND CONSTRUCȚIILE EXISTENTE PE TERENUL SPAȚIU VERDE

Nume si prenume proprietar constructii	Tip proprietate	Mod administrare	Numar corp constr.	Cod grupa destinatie	Suprafata construita la sol (mp)	Observatii
	Prop. Publica	Adm. Pub.	1	CAS		
Total suprafață ocupată din terenul spațiu verde						

5. ECHIPAREA EDILITARĂ A TERENULUI

A - APA	C - CANAL	t - ENERGIE TERMICA	E - ENERGIE ELECTRIC A	G - GAZ	T - TELEFON
X	X	X	X	X	X

6. DATE PRIVIND VEGETAȚIA EXISTENTĂ PE TERENUL SPAȚIU VERDE

NR. UNIC	DENUMIRE	CATEGORIE SP. VERDE	AMPLASAMENT	CAT. DE FOL.	REGIM JURIDIC	REGLEM URB.
6	Covor vegetal	SPV CU ACCES LIMITAT	Str. Libertatii	CC	Public	Liceul Tehnologic Nicolae Bălcescu

SPECII DE ARBORI

0	1	2	3	4	5	6	7	8
AMPLASAMENT	NR. UNIC	SPECIE DE ARBORI	BUC.	DIAM CM	INAL. M	VITALIT	VARSTA	GR. INTR
Liceul Tehnologic Nicolae Bălcescu	1	ULM	1.00	45	15	5	39	5
Str. Libertatii	2	FRASIN	1.00	20	7	5	14	5
	3	FRASIN	1.00	20	7	5	14	5
	4	TEI	1.00	40	13	5	34	5
	5	TEI	1.00	40	13	5	34	5
	6	MOLID	1.00	20	7	5	14	5
	7	STEJAR	1.00	70	23	5	64	5
	8	STEJAR	1.00	80	24	5	74	5
	9	STEJAR	1.00	100	25	5	94	5
	10	ULM	1.00	25	8	5	19	5

10.00

ULM	2
FRASIN	2
TEI	2
MOLID	1
STEJAR	3

SPATII VERZI CU ACCES LIMITAT AFERENTE DOTARILOR PUBLICE (ART.6 ALIN 2 (b) din ORDINUL 1466 /2010)

FIȘA SPAȚIULUI VERDE

NR.

7

SP.V DOTARI PUBLICE

Judetul: Teleorman

Municipiul

Alexandria

Cod Siruta: 151807

Colegiul National Al.Ioan Cuza

1. SCHIȚA AMPLASAMENTULUI TERENULUI SPAȚIU VERDE

2. ADRESA

Str. Carpati, nr. 27

Spatiu verde



3. DATE DESPRE TERENUL SPAȚIU VERDE

Proprietar/detinator teren spatiu verde	Tip proprietate	Mod administrare	Categoria de folosinta	Regl. urban	Suprafata masurata (mp) Teren		Total Sp. Verde MP	Observatii
					Exclusiv	Indiviziune		
Municipiul Alexandria	Prop. Publica	Adm. Pub.	CC		1,205.00		1,205.00	

4. DATE PRIVIND CONSTRUCȚIILE EXISTENTE PE TERENUL SPAȚIU VERDE

Nume si prenume proprietar constructii	Tip proprietate	Mod administrare	Numar corp constr.	Cod grupa destinatie	Suprafata construita la sol (mp)	Observatii
	Prop. Publica	Adm. Pub.	1	CAS		
Total suprafață ocupată din terenul spațiu verde						

5. ECHIPAREA EDILITARĂ A TERENULUI

A - APA	C - CANAL	t - ENERGIE TERMICA	E - ENERGIE ELECTRIC A	G - GAZ	T - TELEFON
X	X	X	X	X	X

6. DATE PRIVIND VEGETAȚIA EXISTENTĂ PE TERENUL SPAȚIU VERDE

NR. UNIC	DENUMIRE	CATEGORIE SP. VERDE	AMPLASAMENT	CAT. DE FOL.	REGIM JURIDIC	REGLEM URB.
----------	----------	---------------------	-------------	--------------	---------------	-------------

MUNICIPIUL ALEXANDRIA

7	Covor vegetal	SPV CU ACCES LIMITAT	Str. Carpati, nr. 27	CC	Public	Colegiul National Al.Ioan Cuza
---	---------------	----------------------	----------------------	----	--------	--------------------------------

SPECII DE ARBORI

0	1	2	3	4	5	6	7	8
AMPLASAMENT	NR. UNIC	SPECIE DE ARBORI	BUC.	DIAM CM	INAL. M	VITALIT	VARSTA	GR. INTR
LICEUL AL. I. CUZA	1	TEI	1.00	40	12	5	34	5
	2	TEI	1.00	10	3	5	6	5
	3	TEI	1.00	15	5	5	9	5
	4	TEI	1.00	30	10	24	14	5
	5	TEI	1.00	10	3	5	6	5
	6	CATALPA	1.00	30	10	5	24	5
	7	CATALPA	1.00	30	10	5	24	5
	8	GINKO BILOBA	1.00	35	11	5	29	5
	9	CARPEN	1.00	10	3	5	6	5
	10	CARPEN	1.00	5	2	5	2	5
	11	CARPEN	1.00	5	2	5	2	5
	12	CARPEN	1.00	5	2	5	2	5
	13	CARPEN	1.00	5	2	5	2	5
	14	CARPEN	1.00	10	3	5	6	5
	15	CARPEN	1.00	15	5	5	9	5
	16	VISIN TURCESC	1.00	10	3	5	6	5
	17	VISIN TURCESC	1.00	10	3	5	6	5
	18	VISIN TURCESC	1.00	25	8	5	19	5

MUNICIPIUL ALEXANDRIA

	19	VISIN TURCESC	1.00	25	8	5	19	5
	20	SALCAM	1.00	25	8	5	19	5
	21	SALCAM	1.00	10	3	5	6	5
	22	THUJA	1.00	35	10	5	29	5
	23	THUJA	1.00	10	3	5	6	5
	24	THUJA	1.00	40	12	5	34	5
	25	THUJA	1.00	40	12	5	34	5
	26	FRASIN	1.00	35	11	5	29	5
	27	FRASIN	1.00	10	3	5	6	5
	28	FRASIN	1.00	10	3	5	6	5
	29	CASTAN	1.00	25	8	5	19	5
	30	CASTAN	1.00	30	10	5	24	5
	31	CASTAN	1.00	30	10	5	24	5
	32	CASTAN	1.00	40	12	5	34	5
	33	CASTAN	1.00	35	11	5	29	5
	34	TEI	1.00	30	10	5	24	5

34.00

TEI	6.00	FRASIN	3.00
CATALPA	2.00	CASTAN	5.00
GINKO	1.00		
BILOBA			
CARPEN	7.00		
VISIN	4.00		
SALCAM	2.00		
THUJA	4.00		

SPATII VERZI CU ACCES LIMITAT AFERENTE DOTARILOR PUBLICE (ART.6 ALIN 2 (b) din ORDINUL 1466 /2010)

FIȘA SPAȚIULUI VERDE

NR.

8

SP.V DOTARI PUBLICE

Judetul: Teleorman

Municipiul

Alexandria

Cod Siruta: 151807

**Liceul Teoretic “Constantin
Noica”**

1. SCHIȚA AMPLASAMENTULUI TERENULUI SPAȚIU VERDE

2. ADRESA

Str. Dunarii, nr. 133

Spatiu verde



3. DATE DESPRE TERENUL SPAȚIU VERDE

Proprietar/detinator teren spatiu verde	Tip proprietate	Mod administrare	Categoria de folosinta	Regl. urban	Suprafata masurata (mp) Teren		Total Sp. Verde MP	Observatii
					Exclusiv	Indiviziune		
Municipiul Alexandria	Prop. Publica	Adm. Pub.	CC		333.00		333.00	

4. DATE PRIVIND CONSTRUCȚIILE EXISTENTE PE TERENUL SPAȚIU VERDE

Nume si prenume proprietar constructii	Tip proprietate	Mod administrare	Numar corp constr.	Cod grupa destinatie	Suprafata construita la sol (mp)	Observatii
	Prop. Publica	Adm. Pub.	1	CAS		
Total suprafață ocupată din terenul spațiu verde						

5. ECHIPAREA EDILITARĂ A TERENULUI

A - APA	C - CANAL	t - ENERGIE TERMICA	E - ENERGIE ELECTRIC A	G - GAZ	T - TELEFON
X	X	X	X	X	X

6. DATE PRIVIND VEGETAȚIA EXISTENTĂ PE TERENUL SPAȚIU VERDE

NR. UNIC	DENUMIRE	CATEGORIE SP. VERDE	AMPLASAMENT	CAT. DE FOL.	REGIM JURIDIC	REGLEM URB.
8	Covor vegetal	SPV CU ACCES LIMITAT	Str. Dunarii, nr. 133	CC	Public	Liceul Teoretic "Constantin Noica"

SPECII DE ARBORI

0	1	2	3	4	5	6	7	8
AMPLASAMENT	NR. UNIC	SPECIE DE ARBORI	BUC.	DIAM CM	INAL. M	VITALIT	VARSTA	GR. INTR
LICEUL NOICA	1	FRASIN	1.00	15	5	5	9	5
	2	FRASIN	1.00	15	5	5	9	5
	3	FRASIN	1.00	15	5	5	9	5
	4	FRASIN	1.00	15	5	5	9	5
	5	FRASIN	1.00	15	5	5	9	5
	6	FRASIN	1.00	15	5	5	9	5
	7	FRASIN	1.00	15	5	5	9	5
	8	FRASIN	1.00	30	10	5	24	5
	9	FRASIN	1.00	30	10	5	24	5
	10	VISIN TURCESC	1.00	20	7	5	14	5
	11	BRAD AG	1.00	5	2	5	2	5
	12	BRAD AG	1.00	5	2	5	2	5
	13	BRAD AG	1.00	5	2	5	2	5
	14	BRAD AG	1.00	5	2	5	2	5
	15	FRASIN	1.00	20	12	5	14	5

15.00

FRASIN 10
VISIN 1
BRAD AG 4
FRASIN 1

SPATII VERZI CU ACCES LIMITAT AFERENTE DOTARILOR PUBLICE (ART.6 ALIN 2 (b) din ORDINUL 1466 /2010)

FIȘA SPAȚIULUI

VERDE NR. 9

SP.V DOTARI PUBLICE

**Judetul: Teleorman
Municipiul Alexandria
Cod Siruta: 151807**

Primăria

**1. SCHIȚA AMPLASAMENTULUI TERENULUI
SPAȚIU VERDE**

2. ADRESA

Str. Dunarii

Spatiu verde



3. DATE DESPRE TERENUL SPAȚIU VERDE

MUNICIPIUL ALEXANDRIA

Proprietar/detinator teren spatiu verde	Tip proprietate	Mod administrare	Categor ia de folosint a	Regl. urban	Suprafata masurata (mp) Teren		Total Sp. Verd e MP	Obser vatii
					Exclu siv	Indi viziu ne		
Municipiul Alexandria	Prop. Publica	Adm. Pub.	CC		547.0 0		547.0 0	

4. DATE PRIVIND CONSTRUCȚIILE EXISTENTE PE TERENUL SPAȚIU VERDE

Nume si prenume proprietar constructii	Tip proprietate	Mod administrare	Numar corp constr.	Cod grupa destina tie	Supr afata const ruit a la sol (mp)	Observatii
	Prop. Publica	Adm. Pub.	1	CAS		
Total suprafață ocupată din terenul spațiu verde						

5. ECHIPAREA EDILITARĂ A TERENULUI

A - APA	C - CANAL	t - ENERGIE TERMICA	E - ENERGIE ELECTRICA	G - GAZ	T - TELEFON
X	X	X	X	X	X

6. DATE PRIVIND VEGETAȚIA EXISTENTĂ PE TERENUL SPAȚIU VERDE

NR. UNIC	DENUMIR E	CATEGORIE SP. VERDE	AMPLASAME NT	CA T. DE	REGI M JURI	REGL EM URB.
----------	--------------	---------------------	-----------------	----------------	-------------------	--------------------

MUNICIPIUL ALEXANDRIA

				FO L.	DIC	
9	Covor vegetal	SPV CU ACCES LIMITAT	Str. Dunarii	CC	Public	Primăria

SPECII DE ARBORI

0	1	2	3	4	5	6	7	8
AMPLASAMENT	NR. UNIC	SPECIE DE ARBORI	BUC.	DIAM CM	INA L. M	VIT ALI T	VAR STA	GR. INTR
PRIMARIA ALEXANDRIA	1	MOLID	1.00	30	10	5	24	5
		BRAD AG	1.00	35	12	5	30	5
		MIMOZA	1.00	15	3	5	9	5
		MIMOZA	1.00	15	3	5	9	5
		MIMOZA	1.00	15	3	5	9	5
		BRAD AG	1.00	10	3	5	6	5
		BRAD AG	1.00	10	3	5	6	5
		THUJA	1.00	15	5	5	10	5
		CARPEN	1.00	25	6	5	20	5
		THUJA	1.00	10	3	5	6	5
		PIN	1.00	20	6	5	16	5
		PIN	1.00	20	6	5	16	5

MOLID 1.00
BRAD AG 3.00
MIMOZA 3.00
THUJA 2.00
CARPEN 1.00
PIN 2.00

12.00

SPATII VERZI CU ACCES LIMITAT AFERENTE DOTARILOR PUBLICE (ART.6 ALIN 2 (b) din ORDINUL 1466 /2010)

SP.V DOTARI PUBLICE

Judetul: Teleorman

Municipiul Alexandria

Cod Siruta: 151807

FIȘA SPAȚIULUI VERDE NR. 10

Palatul Administrativ Teleorman

1. SCHIȚA AMPLASAMENTULUI TERENULUI SPAȚIU VERDE

2. ADRESA

Str. Dunarii, nr. 178

Spatiu verde



3. DATE DESPRE TERENUL SPAȚIU VERDE

Proprietar/detinat or teren spatiu verde	Tip proprietate	Mod administrare	Categoria de folosinta	Regl. urban	Suprafata masurata (mp) Teren		Total Sp. Verde MP	Observatii
					Exclusiv	Indiviziune		
	112							

ELABORATOR SC ECOLOGIC A.M.B. S.R.L.

TEL. 0734 534616

CJ si Pref Tel	Prop. Publica	Adm. Pub.	CC		1,256.00		1,256.00
----------------	---------------	-----------	----	--	----------	--	-----------------

4. DATE PRIVIND CONSTRUCȚIILE EXISTENTE PE TERENUL SPAȚIU VERDE

Nume si prenume proprietar constructii	Tip proprietate	Mod administrare	Numar corp constr.	Cod grupa destinate	Suprafata construita la sol (mp)	Observatii
	Prop. Publica	Adm. Pub.	1	CAS		
Total suprafață ocupată din terenul spațiu verde						

5. ECHIPAREA EDILITARĂ A TERENULUI

A - APA	C - CANAL	t - ENERGIE TERMICA	E - ENERGIE ELECTRIC A	G - GAZ	T - TELEFON
X	X	X	X	X	X

6. DATE PRIVIND VEGETAȚIA EXISTENTĂ PE TERENUL SPAȚIU VERDE

NR. UNIC	DENUMIRE	CATEGORIE SP. VERDE	AMPLASAMENT	CAT. DE FOL.	REGIM JURIDIC	REGLEM URB.
10	Covor vegetal	SPV CU ACCES LIMITAT	Str. Dunarii, nr. 178	CC	Public	Palatul Administrativ Teleorman

SPECII DE ARBORI

0	1	2	3	4	5	6	7	8
AMPLASAMENT	NR. UNIC	SPECIE DE ARBORI	BUC.	DIAM CM	INAL. M	VITALIT	VARSTA	GR. INTR
Parc CJ	1	PAULOVNIA	1.00	5	2	5	2	5
	2	PAULOVNIA	1.00	5	2	5	2	5
	3	PAULOVNIA	1.00	5	2	5	2	5
	4	PAULOVNIA	1.00	5	2	5	2	5
	5	PAULOVNIA	1.00	5	2	5	2	5

MUNICIPIUL ALEXANDRIA

6	PAULOVNIA	1.00	5	2	5	2	5
7	MAR	1.00	25	8	5	19	5
8	MAR	1.00	25	8	5	19	5
9	MAR	1.00	25	8	5	19	5
10	MAR	1.00	25	8	5	19	5
11	MAR	1.00	25	8	5	19	5
12	MAR	1.00	25	8	5	19	5
13	FRASIN	1.00	30	10	5	24	5
14	TEI	1.00	25	8	5	19	5
15	SALCAM	1.00	30	10	5	24	5
16	SALCIE CREATA	1.00	60	16	5	54	5
17	SALCIE CREATA	1.00	60	16	5	54	5
18	TEI	1.00	25	8	5	19	5
19	ULM	1.00	40	13	5	36	5
20	ULM	1.00	50	15	5	44	5
21	PLATAN	1.00	10	3	5	6	5
22	ARTAR	1.00	5	2	5	2	5
23	ARTAR	1.00	5	2	5	2	5
24	ARTAR	1.00	5	2	5	2	5
25	ARTAR	1.00	5	2	5	2	5
26	ARTAR	1.00	5	2	5	2	5
27	ARTAR	1.00	5	2	5	2	5
28	ARTAR	1.00	5	2	5	2	5
29	ARTAR	1.00	5	2	5	2	5
30	FRASIN	1.00	40	13	5	34	5
31	FRASIN	1.00	30	10	5	24	5
32	ARTAR	1.00	5	2	5	2	5
33	ARTAR	1.00	5	2	5	2	5
34	ARTAR	1.00	5	2	5	2	5
35	ARTAR	1.00	5	2	5	2	5
36	ARTAR	1.00	5	2	5	2	5
37	ARTAR	1.00	5	2	5	2	5
38	ARTAR	1.00	5	2	5	2	5

MUNICIPIUL ALEXANDRIA

	39	CASTAN	1.00	20	7	5	14	5
	40	ULM	1.00	40	13	5	34	5
	41	TEI	1.00	20	7	5	14	5
	42	MAR	1.00	15	5	5	9	5
	43	FRASIN	1.00	20	7	5	14	5
	44	ARTAR	1.00	5	2	5	2	5
	45	ARTAR	1.00	5	2	5	2	5
	46	ARTAR	1.00	5	2	5	2	5
	47	ARTAR	1.00	5	2	5	2	5
	48	PLATAN	1.00	5	2	5	2	5
	49	ARTAR	1.00	50	16	5	44	5
	50	PIN	1.00	30	10	5	24	5
	51	ARTAR ROSU	1.00	15	5	5	9	5
	52	ARTAR ROSU	1.00	15	5	5	9	5
	53	ARTAR ROSU	1.00	15	5	5	9	5
	54	TEI	1.00	40	13	5	34	5
	55	VISIN TURCESC	1.00	10	3	5	4	5
	56	CASTAN	1.00	5	2	5	2	5
	57	.CASTAN	1.00	5	5	5	2	5
	58	ARTAR	1.00	5	10	5	2	5
	59	ARTAR	1.00	5	10	5	2	5
	60	ARTAR	1.00	5	10	5	2	5
	61	ARTAR	1.00	5	10	5	2	5
	62	FRASIN	1.00	40	13	5	34	5
	63	TEI	1.00	15	5	5	9	5
	64	CORCODUS	1.00	10	3	5	4	5
	65	CASTAN	1.00	5	2	5	2	5
	66	ARTAR	1.00	5	3	5	2	5
	67	SALCAM	1.00	35	12	5	29	5
	68	MAR	1.00	20	7	5	14	5
	69	ARTAR	1.00	5	2	5	2	5
	70	CASTAN	1.00	5	2	5	2	5
	71	CARPEN	1.00	5	15	5	2	5
	72	CARPEN	1.00	5	15	5	2	5

MUNICIPIUL ALEXANDRIA

	73	CARPEN	1.00	5	15	5	2	5
	74	CARPEN	1.00	5	15	5	2	5
	75	CARPEN	1.00	5	15	5	2	5
	76	CARPEN	1.00	5	15	5	2	5
	77	CARPEN	1.00	5	15	5	2	5
	78	CARPEN	1.00	5	15	5	2	5
	79	CARPEN	1.00	5	15	5	2	5
	80	CARPEN	1.00	5	15	5	2	5

80.00

PAULOVNIA	6		
CARPEN	10		
ARTAR	29	PLATAN	3
MAR	7		80
SALCAM	2		
SALCIE			
CREATA	2		
CASTAN	5		
CORCODUS	1		
TEI	5		
FRASIN	5		
ULM	3		
PLATAN	1		
PIN	1		

SPATII VERZI CU ACCES LIMITAT AFERENTE DOTARILOR PUBLICE (ART.6 ALIN 2 (b) din ORDINUL 1466 /2010)

FIȘA SPAȚIULUI VERDE

NR. 11

SP.V DOTARI PUBLICE

Școala Gimnazială “Alexandru Colfescu”

Judetul: Teleorman

1. SCHIȚA AMPLASAMENTULUI TERENULUI SPAȚIU VERDE

Municipiul

Alexandria

Cod Siruta: 151807

2. ADRESA

Str. Dunarii, nr. 292

Spatiu verde



3. DATE DESPRE TERENUL SPAȚIU VERDE

Proprietar/detinator teren spatiu verde	Tip proprietate	Mod administrare	Categoria de folosinta	Regl. urban	Suprafata masurata (mp) Teren		Total Sp. Verde MP	Observatii
					Exclusiv	Indiviziun		

MUNICIPIUL ALEXANDRIA

					e		
Municipiul Alexandria	Prop. Publica	Adm. Pub.	CC		1,853.00		1,853.00

4. DATE PRIVIND CONSTRUCȚIILE EXISTENTE PE TERENUL SPAȚIU VERDE

Nume si prenume proprietar constructii	Tip proprietate	Mod administrare	Numar corp constr.	Cod grupa destinate	Suprafata construita la sol (mp)	Observatii
	Prop. Publica	Adm. Pub.	1	CAS		
Total suprafață ocupată din terenul spațiu verde						

5. ECHIPAREA EDILITARĂ A TERENULUI

A - APA	C - CANAL	t - ENERGIE TERMICA	E - ENERGIE ELECTRIC A	G - GAZ	T - TELEFON
X	X	X	X	X	X

6. DATE PRIVIND VEGETAȚIA EXISTENTĂ PE TERENUL SPAȚIU VERDE

NR. UNIC	DENUMIRE	CATEGORIE SP. VERDE	AMPLASAMENT	CAT. DE FOL.	REGIM JURIDIC	REGLEM URB.
11	Covor vegetal	SPV CU ACCES LIMITAT	Str. Dunarii, nr. 292	CC	Public	Școala Gimnazială "Alexandru Colfescu"

SPECII DE ARBORI

0	1	2	3	4	5	6	7	8
AMPLASAMENT	NR. UNIC	SPECIE DE ARBORI	BUC.	DIAM CM	INAL. M	VITALIT	VARSTA	GR. INTR
Scoala Gimnaziala Alexandru Colfescu	1	NUC	1.00	25	8	5	19	5
	2	NUC	1.00	25	8	5	19	5
	3	NUC	1.00	25	8	5	19	5
	4	NUC	1.00	10	3	5	6	5
	5	NUC	1.00	25	8	5	19	5
	6	NUC	1.00	25	8	5	19	5
	7	NUC	1.00	10	3	5	6	5
	8	NUC	1.00	20	6	5	14	5
	9	SALCIE	1.00	20	6	5	14	5
	10	SALCIE	1.00	20	6	5	14	5
	11	SALCIE	1.00	20	6	5	14	5
	12	SALCIE	1.00	20	6	5	14	5
	13	CARPEN	1.00	10	3	5	6	5
	14	CARPEN	1.00	10	3	5	6	5
	15	VISIN TURCESC	1.00	15	5	5	9	5
	16	SALCIE CREATA	1.00	15	5	5	9	5

NUC	8.00
SALCIE	4.00
SALCIE CREATA	1.00
CARPEN	2.00
VISIN TURCESC	1.00

SPATII VERZI CU ACCES LIMITAT AFERENTE DOTARILOR PUBLICE (ART.6 ALIN 2 (b) din ORDINUL 1466 /2010)

FIȘA SPAȚIULUI VERDE

NR.

12

SP.V DOTARI PUBLICE

Judetul: Teleorman

Municipiul

Alexandria

Cod Siruta: 151807

Școala Gimnazială “Mihai Viteazul”

1. SCHIȚA AMPLASAMENTULUI TERENULUI SPAȚIU VERDE

2. ADRESA Str. Avocat Alexandru Colfescu, nr. 34

Spatiu verde



3. DATE DESPRE TERENUL SPAȚIU VERDE

Proprietar/detinator teren spatiu verde	Tip proprietate	Mod administrare	Categoria de folosinta	Regl. urban	Suprafata masurata (mp) Teren		Total Sp. Verde MP	Observatii
					Exclusiv	Indiviziune		
Municipiul Alexandria	Prop. Publica	Adm. Pub.	CC		650.00		650.00	

4. DATE PRIVIND CONSTRUCȚIILE EXISTENTE PE TERENUL SPAȚIU VERDE

Nume si prenume proprietar constructii	Tip proprietate	Mod administrare	Numar corp constr.	Cod grupa destinatie	Suprafata construita la sol (mp)	Observatii
	Prop. Publica	Adm. Pub.	1	CAS		
Total suprafață ocupată din terenul spațiu verde						

5. ECHIPAREA EDILITARĂ A TERENULUI

A - APA	C - CANAL	t - ENERGIE TERMICA	E - ENERGIE ELECTRICA	G - GAZ	T - TELEFON
X	X	X	X	X	X

6. DATE PRIVIND VEGETAȚIA EXISTENTĂ PE TERENUL SPAȚIU VERDE

NR. UNIC	DENUMIR E	CATEGORIE SP. VERDE	AMPLASAMENT	CAT. DE FOL.	REGIM JURIDIC	REGLEM URB.
12	Covor vegetal	SPV CU ACCES LIMITAT	Str. Avocat Alexandru Colfescu, nr. 34	CC	Public	Școala Gimnazială "Mihai Viteazul"

SPECII DE ARBORI

0	1	2	3	4	5	6	7	8
AMPLASAMENT	NR. UNIC	SPECIE DE ARBORI	BUC.	DIAM CM	INAL. M	VITALIT	VARSTA	GR. INTR
Scoala Gimnaziala Mihai Viteazul	1	PALTIN	1.00	35	11	5	29	5
	2	SALCAM	1.00	40	12	5	36	5
	3	TEI	1.00	20	6	5	14	5
	4	FRASIN	1.00	35	11	5	29	5
	5	CASTAN	1.00	20	6	5	14	5
	6	CASTAN	1.00	20	6	5	14	5
	7	CASTAN	1.00	20	6	5	14	5
	8	CASTAN	1.00	20	6	5	14	5
	9	CASTAN	1.00	10	3	5	6	5
	10	ARTAR	1.00	5	2	5	2	5
	11	ARTAR	1.00	5	2	5	2	5
	12	ARTAR	1.00	5	2	5	2	5
	13	ARTAR	1.00	5	2	5	2	5
	14	ARTAR	1.00	5	2	5	2	5
	15	ARTAR	1.00	5	2	5	2	5
	16	ARTAR	1.00	5	2	5	2	5
	17	ARTAR	1.00	5	2	5	2	5
	18	ARTAR	1.00	5	2	5	2	5
	19	STEJAR	1.00	20	7	5	14	5

PALTIN	1.00	CASTAN	5.00
SALCAM	1.00	ARTAR	9.00
TEI	1.00	STEJAR	1.00
FRASIN	1.00		19.00

SPATII VERZI CU ACCES LIMITAT AFERENTE DOTARILOR PUBLICE (ART.6 ALIN 2 (b) din ORDINUL 1466 /2010)
FIȘA SPAȚIULUI VERDE

NR.**13****SP.V DOTARI PUBLICE****Școala Gimnazială Nr. 5****Judetul: Teleorman****1. SCHIȚA AMPLASAMENTULUI TERENULUI SPAȚIU VERDE****Municipiul Alexandria****Cod Siruta: 151807****2. ADRESA****Str. Libertetii, nr. 148****Spatiu verde****3. DATE DESPRE TERENUL SPAȚIU VERDE**

Proprietar/detinator teren spatiu verde	Tip proprietate	Mod administrare	Categoria de folosinta	Regl. urban	Suprafata masurata (mp) Teren	Total Sp. Verde MP	Observatii
--	--------------------	---------------------	---------------------------	----------------	----------------------------------	-----------------------	------------

MUNICIPIUL ALEXANDRIA

					Exclusiv	Indiviziune		
Municipiul Alexandria	Prop. Publica	Adm. Pub.	CC		268.00		268.00	

4. DATE PRIVIND CONSTRUCȚIILE EXISTENTE PE TERENUL SPAȚIU VERDE

Nume si prenume proprietar constructii	Tip proprietate	Mod administrare	Numar corp constr.	Cod grupa destinatie	Suprafata construita la sol (mp)	Observatii
	Prop. Publica	Adm. Pub.	1	CIE	2,879.00	Curte asfaltata
Total suprafață ocupată din terenul spațiu verde					2,879.00	

5. ECHIPAREA EDILITARĂ A TERENULUI

A - APA	C - CANAL	t - ENERGIE TERMICA	E - ENERGIE ELECTRICA	G - GAZ	T - TELEFON
X	X	X	X	X	X

6. DATE PRIVIND VEGETAȚIA EXISTENTĂ PE TERENUL SPAȚIU VERDE

NR. UNIC	DENUMIRE	CATEGORIE SP. VERDE	AMPLASAMENT	CAT. DE FOL.	REGIM JURIDIC	REGLEM URB.
13	0	0	Str. Libertetii, nr. 148	CC	Public	Școala Gimnazială Nr. 5

SPECII DE ARBORI

arbori aferenti esplanadei din zona scolii

SPATII VERZI CU ACCES LIMITAT AFERENTE DOTARILOR PUBLICE (ART.6 ALIN 2 (b) din ORDINUL 1466 /2010)

FIȘA SPAȚIULUI VERDE

NR.

14

SP.V DOTARI PUBLICE
Judetul: Teleorman
Municipiul Alexandria
Cod Siruta: 151807

Școala Gimnazială Nr. 6

1. SCHIȚA AMPLASAMENTULUI TERENULUI SPAȚIU VERDE

2. ADRESA

Str. 1 Mai, nr. 107

Spatiu verde



3. DATE DESPRE TERENUL SPAȚIU VERDE

Proprietar/detinator teren spatiu verde	Tip proprietate	Mod administrare	Categoria de folosinta	Regl. urban	Suprafata masurata (mp) Teren		Total Sp. Verde MP	Observatii
					Exclusiv	Indiviziune		

MUNICIPIUL ALEXANDRIA

Municipiul Alexandria	Prop. Publica	Adm. Pub.	CC		543.00		543.00	
-----------------------	---------------	-----------	----	--	--------	--	---------------	--

4. DATE PRIVIND CONSTRUCȚIILE EXISTENTE PE TERENUL SPAȚIU VERDE

Nume si prenume proprietar constructii	Tip proprietate	Mod administrare	Numar corp constr.	Cod grupa destinatie	Suprafata construita la sol (mp)	Observatii
	Prop. Publica	Adm. Pub.	1	CAS	0.00	
Total suprafață ocupată din terenul spațiu verde					0.00	

5. ECHIPAREA EDILITARĂ A TERENULUI

A - APA	C - CANAL	t - ENERGIE TERMICA	E - ENERGIE ELECTRICA	G - GAZ	T - TELEFON
X	X	X	X	X	X

6. DATE PRIVIND VEGETAȚIA EXISTENTĂ PE TERENUL SPAȚIU VERDE

NR. UNIC	DENUMIRE	CATEGORIE SP. VERDE	AMPLASAMENT	CAT. DE FOL.	REGIM JURIDIC	REGLEM URB.
14	Covor vegetal	SPV CU ACCES LIMITAT	Str. 1 Mai, nr. 107	CC	Public	Școala Gimnazială Nr. 6

SPECII DE ARBORI

0	1	2	3	4	5	6	7	8
AMPLASAMENT	NR. UNIC	SPECIE DE ARBORI	BUC.	DIAM CM	INAL. M	VITALI T	VARSTA	GR. INTR
Școala Gimnazială Nr. 6	1	SALCAM	1.00	35	11	5	29	5
	2	SALCIE CREATA	1.00	20	6	5	14	5
	3	BRAD	1.00	5	2	5	2	5

MUNICIPIUL ALEXANDRIA

	4	BRAD	1.00	5	2	5	2	5
	5	STEJAR	1.00	5	2	5	2	5
	6	STEJAR	1.00	5	2	5	2	5
	7	TEI	1.00	10	3	5	6	5
	8	TEI	1.00	10	3	5	6	5
	9	VISIN TURCESC	1.00	15	5	5	9	5
	10	VISIN TURCESC	1.00	15	5	5	9	5

SALCAM 1.00
 SALCIE 1.00
 CREATA
 BRAD 2.00
 STEJAR 2.00
 TEI 2.00
 VISIN 2.00
 10.00

SPATII VERZI CU ACCES LIMITAT AFERENTE DOTARILOR PUBLICE (ART.6 ALIN 2 (b) din ORDINUL 1466 /2010)

FIȘA SPAȚIULUI VERDE

NR.

15

SP.V DOTARI PUBLICE

Judetul: Teleorman

Municipiul Alexandria

Cod Siruta: 151807

Școala Gimnazială Nr. 7

1. SCHIȚA AMPLASAMENTULUI TERENULUI SPAȚIU VERDE

2. ADRESA

Str. 1907, nr. 60 bis

Spatiu verde



3. DATE DESPRE TERENUL SPAȚIU VERDE

MUNICIPIUL ALEXANDRIA

Proprietar/detinator teren spatiu verde	Tip proprietate	Mod administrare	Categoria de folosinta	Regl. urban	Suprafata masurata (mp) Teren		Total Sp. Verde MP	Observatii
					Exclusiv	Indiviziune		
Municipiul Alexandria	Prop. Publica	Adm. Pub.	CC		1,113.00		1,113.00	

4. DATE PRIVIND CONSTRUCȚIILE EXISTENTE PE TERENUL SPAȚIU VERDE

Nume si prenume proprietar constructii	Tip proprietate	Mod administrare	Numar corp constr.	Cod grupa destinatie	Suprafata construita la sol (mp)	Observatii
	Prop. Publica	Adm. Pub.	1	CAS	0.00	
Total suprafață ocupată din terenul spațiu verde					0.00	

5. ECHIPAREA EDILITARĂ A TERENULUI

A - APA	C - CANAL	t - ENERGIE TERMICA	E - ENERGIE ELECTRICA	G - GAZ	T - TELEFON
X	X	X	X	X	X

6. DATE PRIVIND VEGETAȚIA EXISTENTĂ PE TERENUL SPAȚIU VERDE

NR. UNIC	DENUMIRE	CATEGORIE SP. VERDE	AMPLASAMENT	CAT. DE FOL.	REGIM JURIDIC	REGLEM URB.
15	Covor vegetal	SPV CU ACCES LIMITAT	Str. 1907, nr. 60 bis	CC	Public	Școala Gimnazială Nr. 7

SPECII DE ARBORI

0	1	2	3	4	5	6	7	8
AMPLASAMENT	NR. UNIC	SPECIE DE ARBORI	BUC.	DIAM CM	INAL. M	VITALI T	VARSTA	GR. INTR
SCOALA 7	1	SALCAM	1.00	25	8	5	19	5
	2	SALCAM	1.00	10	3	5	6	5

MUNICIPIUL ALEXANDRIA

	3	SALCAM	1.00	10	3	5	6	5
	4	SALCAM	1.00	10	3	5	6	5
	5	SALCAM	1.00	10	3	5	6	5
	6	SALCAM	1.00	15	5	5	6	5
	7	SALCAM	1.00	15	5	5	6	5
	8	SALCAM	1.00	20	6	5	14	5
	9	SALCAM	1.00	5	2	5	2	5
	10	SALCAM	1.00	5	2	5	2	5
	11	SALCAM	1.00	5	2	5	2	5
	12	SALCAM	1.00	5	2	5	2	5
	13	SALCAM	1.00	10	3	5	6	5
	14	SALCAM	1.00	10	3	5	6	5
	15	CARPEN	1.00	10	3	5	6	5
	16	CARPEN	1.00	10	3	5	6	5
	17	CARPEN	1.00	10	3	5	6	5
	18	CARPEN	1.00	10	3	5	6	5
	19	CARPEN	1.00	10	3	5	6	5
	20	VISIN TURCESC	1.00	10	3	5	6	5
	21	VISIN TURCESC	1.00	10	3	5	6	5
	22	CIRES	1.00	10	3	5	6	5
	23	ARTAR	1.00	5	2	5	2	5
	24	ARTAR	1.00	20	6	5	14	5
	25	ARTAR	1.00	10	3	5	6	5
	26	ARTAR	1.00	10	3	5	6	5
	27	THUJA	1.00	20	6	5	14	5
	28	THUJA	1.00	20	6	5	14	5
	29	THUJA	1.00	20	6	5	14	5
	30	THUJA	1.00	20	6	5	14	5
	31	THUJA	1.00	20	6	5	14	5
	32	THUJA	1.00	20	6	5	14	5
	33	THUJA	1.00	20	6	5	14	5

MUNICIPIUL ALEXANDRIA

	34	THUJA	1.00	25	8	5	19	5
	35	THUJA	1.00	25	8	5	19	5
	36	THUJA	1.00	25	8	5	19	5
	37	CORCODUS	1.00	10	3	5	6	5
	38	BRAD	1.00	5	2	3	19	5
	39	TEI	1.00	10	3	5	6	5
	40	TEI	1.00	10	3	5	6	5

SALCAM	14.00
CARPEN	5.00
VISIN	
TURCESC	2.00
CIRES	1.00
CORCODUS	1.00
ARTAR	4.00
THUJA	10.00
BRAD	1.00
TEI	2.00

SPATII VERZI CU ACCES LIMITAT AFERENTE DOTARILOR PUBLICE (ART.6 ALIN 2 (b) din ORDINUL 1466 /2010)

FIȘA SPAȚIULUI VERDE

NR.

16

Școala Gimnazială “Ștefan cel Mare”

SP.V DOTARI PUBLICE

Judetul: Teleorman

Municipiul

Alexandria

Cod Siruta: 151807

1. SCHIȚA AMPLASAMENTULUI TERENULUI SPAȚIU VERDE

2. ADRESA

Str. Carpati, nr. 15

Spatiu verde



3. DATE DESPRE TERENUL SPAȚIU VERDE

Proprietar/detinator teren spatiu verde	Tip proprietate	Mod administrare	Categoria de folosinta	Regl. urban	Suprafata masurata (mp) Teren		Total Sp. Verde MP	Observatii
					Exclusiv	Indiviziune		
Municipiul Alexandria	Prop. Publica	Adm. Pub.	CC		447.00		447.00	

4. DATE PRIVIND CONSTRUCȚIILE EXISTENTE PE TERENUL SPAȚIU VERDE

Nume si prenume proprietar constructii	Tip proprietate	Mod administrare	Numar corp constr.	Cod grupa destinatie	Suprafata construita la sol (mp)	Observatii
	Prop. Publica	Adm. Pub.	1	CAS	0.00	
Total suprafață ocupată din terenul spațiu verde					0.00	

5. ECHIPAREA EDILITARĂ A TERENULUI

A - APA	C - CANAL	t - ENERGIE TERMICA	E - ENERGIE ELECTRIC A	G - GAZ	T - TELEFON
X	X	X	X	X	X

6. DATE PRIVIND VEGETAȚIA EXISTENTĂ PE TERENUL SPAȚIU VERDE

NR. UNIC	DENUMIRE	CATEGORIE SP. VERDE	AMPLASAMENT	CAT. DE FOL.	REGIM JURIDIC	REGLEM URB.
16	Covor vegetal	SPV CU ACCES LIMITAT	Str. Carpati, nr. 15	CC	Public	Școala Gimnazială "Ștefan cel Mare"

SPECII DE ARBORI

0	1	2	3	4	5	6	7	8
AMPLASAMENT	NR. UNIC	SPECIE DE ARBORI	BUC.	DIAM CM	INAL. M	VITALIT	VARSTA	GR. INTR
Scoala Gimnaziala Stefan Cel Mare	1	THUJA	1.00	10	3	5	6	5
	2	THUJA	1.00	10	3	5	6	5
	3	THUJA	1.00	10	3	5	6	5
	4	THUJA	1.00	5	2	5	2	5
	5	THUJA	1.00	5	2	5	2	5
	6	THUJA	1.00	10	3	5	6	5
	7	THUJA	1.00	15	5	5	9	5
	8	THUJA	1.00	15	5	5	9	5
	9	THUJA	1.00	10	3	5	6	5
	10	THUJA	1.00	10	3	5	6	5
	11	THUJA	1.00	5	2	5	2	5
	12	THUJA	1.00	20	6	5	14	5
	13	THUJA	1.00	20	6	5	14	5
	14	THUJA	1.00	10	3	5	6	5
	15	THUJA	1.00	10	3	5	6	5
	16	THUJA	1.00	10	3	5	6	5
	17	THUJA	1.00	20	6	5	14	5
	18	THUJA	1.00	15	5	5	9	5
	19	THUJA	1.00	15	5	5	9	5
	20	THUJA	1.00	10	3	5	6	5
	21	THUJA	1.00	10	3	5	6	5
	22	THUJA	1.00	15	5	5	9	5
	23	ARTAR	1.00	10	3	5	6	5
	24	ARTAR	1.00	15	5	5	9	5
	25	ARTAR	1.00	10	3	5	6	5
	26	ARTAR	1.00	10	3	5	6	5
	27	PIN	1.00	45	15	5	39	5
	28	PIN	1.00	45	15	5	39	5

MUNICIPIUL ALEXANDRIA

	29	PIN	1.00	10	3	1	14	1
	30	TEI	1.00	15	5	5	9	5
	31	TEI	1.00	10	3	5	6	5
	32	BRAD	1.00	5	2	5	2	5
	33	CASTAN	1.00	10	2	5	4	5

BRAD 1.00
 PIN 3.00
 ARTAR 4
 THUJA 22
 TEI 2
 CASTAN 1
 33

SPATII VERZI CU ACCES LIMITAT AFERENTE DOTARILOR PUBLICE (ART.6 ALIN 2 (b) din ORDINUL 1466 /2010)

FIȘA SPAȚIULUI VERDE

NR.

18

SP.V DOTARI PUBLICE

Judetul: Teleorman

Municipiul

Alexandria

Cod Siruta: 151807

Spitalul de Boli Cronice

1. SCHIȚA AMPLASAMENTULUI TERENULUI SPAȚIU VERDE

2. ADRESA

Str. Mihaita Filipescu, nr. 12-14

Spatiu verde



3. DATE DESPRE TERENUL SPAȚIU VERDE

Proprietar/detinator teren spatiu verde	Tip proprietate	Mod administrare	Categoria de folosinta	Regl. urban	Suprafata masurata (mp) Teren		Total Sp. Verde MP	Observatii
					Exclusiv	Indiviziune		
CJ Teleorman	Prop. Publica	Adm. Pub.	CC		4,807.00		4,570.00	

4. DATE PRIVIND CONSTRUCȚIILE EXISTENTE PE TERENUL SPAȚIU VERDE

Nume si prenume proprietar constructii	Tip proprietate	Mod administrare	Numar corp constr.	Cod grupa destinatie	Suprafata construita la sol (mp)	Observatii
CJ Teleorman	Prop. Publica	Adm. Pub.	1	CIE	237.00	
Total suprafață ocupată din terenul spațiu verde					237.00	

5. ECHIPAREA EDILITARĂ A TERENULUI

A - APA	C - CANAL	t - ENERGIE TERMICA	E - ENERGIE ELECTRIC A	G - GAZ	T - TELEFON
X	X	X	X	X	X

6. DATE PRIVIND VEGETAȚIA EXISTENTĂ PE TERENUL SPAȚIU VERDE

NR. UNIC	DENUMIRE	CATEGORIE SP. VERDE	AMPLASAMENT	CAT. DE FOL.	REGIM JURIDIC	REGLEM URB.
18	Covor vegetal	SPV CU ACCES LIMITAT	Str. Mihaita Filipescu, nr. 12-14	CC	Public	Spitalul de Boli Cronice

SPECII DE ARBORI

0	1	2	3	4	5	6	7	8
AMPLASAMENT	NR. UNIC	SPECIE DE ARBORI	BUC.	DIAM CM	INAL. M	VITALI T	VARSTA	GR. INTR
SPITALUL DE BOLI CRONICE	1	PLOP	1.00	40	11	5	44	5
	2	ULM	1.00	50	15	5	44	5
	3	ULM	1.00	35	11	5	29	5
	4	ULM	1.00	40	12	5	44	5
	5	THUJA	1.00	15	5	5	9	5
	6	THUJA	1.00	40	12	5	34	5
	7	THUJA	1.00	35	11	5	29	5
	8	THUJA	1.00	30	10	5	24	5
	9	THUJA	1.00	30	10	5	24	5
	10	THUJA	1.00	15	5	5	9	5
	11	THUJA	1.00	15	5	5	9	5
	12	THUJA	1.00	15	5	5	9	5
	13	THUJA	1.00	15	5	5	9	5
	14	THUJA	1.00	15	5	5	9	5
	15	THUJA	1.00	15	5	5	9	5
	16	THUJA	1.00	15	5	5	9	5
	17	THUJA	1.00	15	5	5	9	5
	18	THUJA	1.00	15	5	5	9	5
	19	THUJA	1.00	15	5	5	9	5
	20	THUJA	1.00	20	6	5	14	5
	21	THUJA	1.00	20	6	5	14	5
	22	THUJA	1.00	20	6	5	14	5
	23	THUJA	1.00	20	6	5	14	5
	24	THUJA	1.00	15	5	5	9	5
	25	TEI	1.00	20	6	5	14	5
	26	FRASIN	1.00	60	20	5	54	5
	27	VISIN TURCESC	1.00	15	5	5	9	5
	28	VISIN	1.00	15	5	5	9	5

MUNICIPIUL ALEXANDRIA

		TURCESC						
	29	VISIN TURCESC	1.00	15	5	5	9	5
	30	VISIN TURCESC	1.00	15	5	5	9	5
	31	VISIN TURCESC	1.00	15	5	5	9	5
	32	VISIN TURCESC	1.00	15	5	5	9	5
	33	VISIN TURCESC	1.00	15	5	5	9	5
	34	VISIN TURCESC	1.00	15	5	5	9	5
	35	VISIN TURCESC	1.00	15	5	5	9	5

PLOP 1.00
 ULM 3.00
 THUJA 20.00
 TEI 1.00
 FRASIN 1.00
 VISIN
 TURCESC 9.00

SPATII VERZI CU ACCES LIMITAT AFERENTE DOTARILOR PUBLICE (ART.6 ALIN 2 (b) din ORDINUL 1466 /2010)

FIȘA SPAȚIULUI VERDE

NR.

19

SP.V DOTARI PUBLICE

Judetul: Teleorman

Municipiul

Alexandria

Cod Siruta: 151807

Spitalul de Boli Infecțioase Vedea

1. SCHIȚA AMPLASAMENTULUI TERENULUI SPAȚIU VERDE

2. ADRESA

Str. Alexandru Ghica, nr. 107

Spatiu verde



3. DATE DESPRE TERENUL SPAȚIU VERDE

Proprietar/detinator teren spatiu verde	Tip proprietate	Mod administrare	Categoria de folosinta	Regl. urban	Suprafata masurata (mp) Teren		Total Sp. Verde MP	Observatii
					Exclusiv	Indiviziune		
CJ Teleorman	Prop. Publica	Adm. Pub.	CC		2,005.00		2,005.00	

4. DATE PRIVIND CONSTRUCȚIILE EXISTENTE PE TERENUL SPAȚIU VERDE

Nume si prenume proprietar constructii	Tip proprietate	Mod administrare	Numar corp constr.	Cod grupa destinatie	Suprafata construita la sol (mp)	Observatii
CJ Teleorman	Prop. Publica	Adm. Pub.	1	CIE	0.00	
Total suprafață ocupată din terenul spațiu verde					0.00	

5. ECHIPAREA EDILITARĂ A TERENULUI

A - APA	C - CANAL	t - ENERGIE TERMICA	E - ENERGIE ELECTRIC A	G - GAZ	T - TELEFON
X	X	X	X	X	X

6. DATE PRIVIND VEGETAȚIA EXISTENTĂ PE TERENUL SPAȚIU VERDE

NR. UNIC	DENUMIRE	CATEGORIE SP. VERDE	AMPLASAMENT	CAT. DE FOL.	REGIM JURIDIC	REGLEM URB.
19	Covor vegetal	SPV CU ACCES LIMITAT	Str. Alexandru Ghica, nr. 107	CC	Public	Spitalul de Boli Infecțioase Vedea

SPECII DE ARBORI

0	1	2	3	4	5	6	7	8
AMPLASAMENT	NR. UNIC	SPECIE DE ARBORI	BUC.	DIAM CM	INAL. M	VITALIT	VARSTA	GR. INTR
SPITALUL DE BOLI INFECTIOASE	1	THUJA	1.00	20	6	5	14	5
	2	THUJA	1.00	20	6	5	14	5
	3	THUJA	1.00	35	11	5	29	5
	4	THUJA	1.00	15	5	5	9	5
	5	THUJA	1.00	35	11	5	29	5
	6	THUJA	1.00	35	11	5	29	5
	7	THUJA	1.00	35	11	5	29	5
	8	THUJA	1.00	35	11	5	29	5
	9	THUJA	1.00	35	11	5	29	5
	10	TEI	1.00	20	6	5	14	5
	11	TEI	1.00	15	5	5	9	5
	12	TEI	1.00	30	10	5	24	5
	13	VISIN TURCESC	1.00	15	5	5	9	5
	14	VISIN TURCESC	1.00	20	6	5	14	5

MUNICIPIUL ALEXANDRIA

	15	ALTOI VIS+ARTAR	1.00	15	5	5	9	5
	16	FRASIN	1.00	45	15	5	39	5
	17	CATALPA	1.00	35	11	5	29	5
	18	ULM	1.00	80	15	5	74	5
	19	ULM	1.00	55	15	5	49	5
	20	CATALPA	1.00	35	11	5	29	5
	21	CARPEN	1.00	5	2	5	2	5

THUJA	9.00
TEI	3.00
VISIN	
TURCESC	2.00
ALTOI	1.00
FRASIN	1.00
CATALPA	2.00
ULM	2.00
CARPEN	1.00

SPATII VERZI CU ACCES LIMITAT AFERENTE DOTARILOR PUBLICE (ART.6 ALIN 2 (b) din ORDINUL 1466 /2010)

FIȘA SPAȚIULUI VERDE

NR. 20

SP.V DOTARI PUBLICE

Judetul: Teleorman

Municipiul

Alexandria

Cod Siruta: 151807

Spitalul Județean de Urgenta Teleorman

1. SCHIȚA AMPLASAMENTULUI TERENULUI SPAȚIU VERDE

2. ADRESA Str. Libertatii, nr. 1

Spatiu verde



3. DATE DESPRE TERENUL SPAȚIU VERDE

Proprietar/detinator teren spatiu verde	Tip proprietate	Mod administrare	Categoria de folosinta	Regl. urban	Suprafata masurata (mp) Teren		Total Sp. Verde MP	Observatii
					Exclusiv	Indiviziune		
CJ Teleorman	Prop. Publica	Adm. Pub.	CC		2,109.00		2,109.00	

4. DATE PRIVIND CONSTRUCȚIILE EXISTENTE PE TERENUL SPAȚIU VERDE

Nume si prenume proprietar constructii	Tip proprietate	Mod administrare	Numar corp constr.	Cod grupa destinati e	Suprafat a construit a la sol (mp)	Observatii
CJ Teleorman	Prop. Publica	Adm. Pub.	1	CIE		
Total suprafață ocupată din terenul spațiu verde						

5. ECHIPAREA EDILITARĂ A TERENULUI

A - APA	C - CANAL	t - ENERGIE TERMICA	E - ENERGIE ELECTRIC A	G - GAZ	T - TELEFO N
X	X	X	X	X	X

6. DATE PRIVIND VEGETAȚIA EXISTENTĂ PE TERENUL SPAȚIU VERDE

NR. UNIC	DENUMIRE	CATEGORIE SP. VERDE	AMPLASAMENT	CAT. DE FOL.	REGIM JURIDIC	REGLEM URB.
20	Covor vegetal	SPV CU ACCES LIMITAT	Str. Libertatii, nr. 1	CC	Public	Spitalul Județean de Urgenta Teleorman

SPECII DE ARBORI

0	1	2	3	4	5	6	7	8
AMPLASAMENT	NR. UNIC	SPECIE DE ARBORI	BUC.	DIAM CM	INAL. M	VITALI T	VARSTA	GR. INTR

MUNICIPIUL ALEXANDRIA

Spitalul Județean de Urgență Teleorman	1	THUJA	1.00	20	7	5	14	5
	2	THUJA	1.00	20	7	5	14	5
	3	THUJA	1.00	20	7	5	14	5
	4	THUJA	1.00	20	7	5	14	5
	5	THUJA	1.00	20	7	5	14	5
	6	THUJA	1.00	20	7	5	14	5
	7	THUJA	1.00	20	7	5	14	5
	8	THUJA	1.00	20	7	5	14	5
	9	THUJA	1.00	20	7	5	14	5
	10	THUJA	1.00	20	7	5	14	5
	11	PIN	1.00	25	8	5	19	5
	12	PIN	1.00	25	8	5	19	5
	13	PIN	1.00	25	8	5	19	5
	14	PIN	1.00	25	8	5	19	5
	15	PIN	1.00	25	8	5	19	5
	16	PIN	1.00	25	8	5	19	5
	17	PIN	1.00	25	8	5	19	5
	18	PIN	1.00	25	8	5	19	5
	19	PIN	1.00	25	8	5	19	5
	20	ARTAR	1.00	20	6	5	16	5
	21	TEI	1.00	5	2	5	2	5
	22	TEI	1.00	5	2	5	2	5
	23	TEI	1.00	5	2	5	2	5
	24	TEI	1.00	5	2	5	2	5
	25	TEI	1.00	5	2	5	2	5
	26	TEI	1.00	5	2	5	2	5
	27	TEI	1.00	5	2	5	2	5
	28	TEI	1.00	5	2	5	2	5
	29	TEI	1.00	5	2	5	2	5
	30	TEI	1.00	5	2	5	2	5

MUNICIPIUL ALEXANDRIA

	31	TEI	1.00	5	2	5	2	5
	32	TEI	1.00	5	2	5	2	5
	33	TEI	1.00	5	2	5	2	5
	34	TEI	1.00	5	2	5	2	5
	35	TEI	1.00	5	2	5	2	5
	36	TEI	1.00	5	2	5	2	5
	37	TEI	1.00	5	2	5	2	5
	38	TEI	1.00	5	2	5	2	5
	39	TEI	1.00	5	2	5	2	5
	40	TEI	1.00	5	2	5	2	5
	41	TEI	1.00	5	2	5	2	5
	42	TEI	1.00	5	2	5	2	5
	43	TEI	1.00	5	2	5	2	5
	44	TEI	1.00	5	2	5	2	5
	45	TEI	1.00	5	2	5	2	5
	46	TEI	1.00	5	2	5	2	5
	47	TEI	1.00	5	2	5	2	5
	48	TEI	1.00	5	2	5	2	5
	49	TEI	1.00	5	2	5	2	5
	50	TEI	1.00	5	2	5	2	5
	51	TEI	1.00	5	2	5	2	5
	52	TEI	1.00	5	2	5	2	5
	54	TEI	1.00	5	2	5	2	5
	55	TEI	1.00	5	2	5	2	5
	56	STEJAR	1.00	35	11	5	29	5
	57	TEI	1.00	40	12	5	34	5
	58	ARTAR	1.00	45	15	5	39	5
	59	FRASIN	1.00	40	12	5	34	5
	60	PLOP	1.00	50	16	5	44	5
	61	PLOP	1.00	50	16	5	44	5
	62	PLOP	1.00	50	16	5	44	5

MUNICIPIUL ALEXANDRIA

	63	PLOP	1.00	50	16	5	44	5
	64	PLOP	1.00	50	16	5	44	5
	65	PLOP	1.00	50	16	5	44	5
	66	PLOP	1.00	50	16	5	44	5
	67	PLOP	1.00	50	16	5	44	5
	68	PLOP	1.00	50	16	5	44	5
	69	CATALPA	1.00	25	8	5	19	5
	70	CATALPA	1.00	25	8	5	19	5
	71	CATALPA	1.00	25	8	5	19	5
	72	VISIN TURCESC	1.00	25	8	5	19	5
	73	CARPEN	1.00	25	8	5	19	5
	74	CARPEN	1.00	25	8	5	19	5
	75	FRASIN	1.00	25	8	5	19	5
	76	FRASIN	1.00	25	8	5	19	5
	77	FRASIN	1.00	25	8	5	19	5

THUJA	10.00
PIN	9.00
ARTAR	2.00
TEI	35.00
STEJAR	1.00
FRASIN	4.00
PLOP	9.00
CATALPA	3.00
VISIN TURCESC	1.00
CARPEN	2.00

SPATII VERZI CU ACCES LIMITAT AFERENTE DOTARILOR PUBLICE (ART.6 ALIN 2 (b) din ORDINUL 1466 /2010)

FIȘA SPAȚIULUI VERDE

NR. 21

**Agentia de Protectia Mediului Teleorman-
A.N.P.M.**

SP.V DOTARI PUBLICE

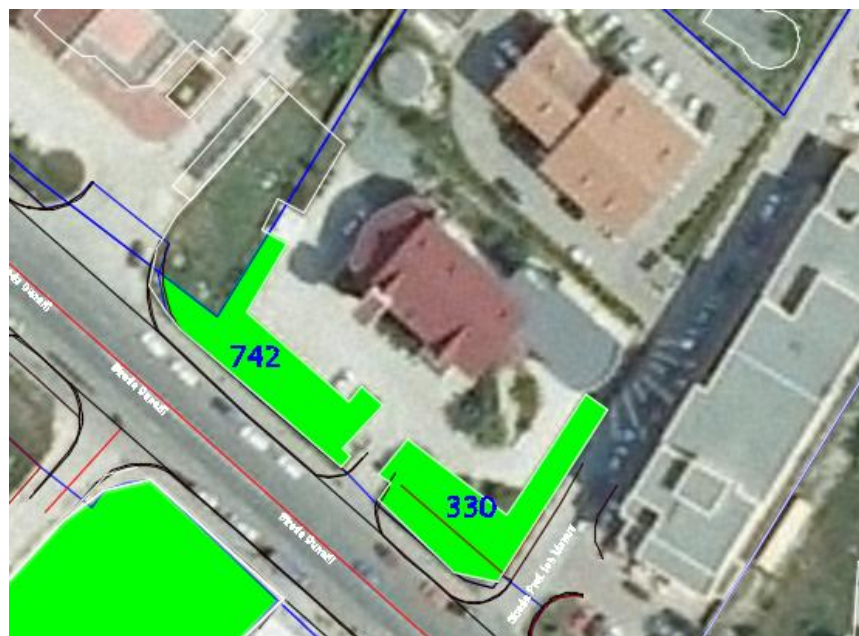
**Judetul: Teleorman
Municipiul
Alexandria
Cod Siruta: 151807**

**1. SCHIȚA AMPLASAMENTULUI TERENULUI SPAȚIU
VERDE**

2. ADRESA

Str. Dunarii, nr. 1

Spatiu verde



3. DATE DESPRE TERENUL SPAȚIU VERDE

Proprietar/detinator teren spatiu verde	Tip proprietate	Mod administrare	Categoria de folosinta	Regl. urban	Suprafata masurata (mp) Teren		Total Sp. Verde	Observatii
					Exclusiv	Indiviziu		

MUNICIPIUL ALEXANDRIA

						ne	MP	
A.N.P.M.	Prop. Publica	Adm. Pub.	CC		1,072.00		1,072.00	

4. DATE PRIVIND CONSTRUCȚIILE EXISTENTE PE TERENUL SPAȚIU VERDE

Nume si prenume proprietar constructii	Tip proprietate	Mod administrare	Numar corp constr.	Cod grupa destinate	Suprafata construita la sol (mp)	Observatii
Statul Roman	Prop. Publica	Adm. Pub.	1	CAS		
Total suprafață ocupată din terenul spațiu verde						

5. ECHIPAREA EDILITARĂ A TERENULUI

A - APA	C - CANAL	t - ENERGIE TERMICA	E - ENERGIE ELECTRICA	G - GAZ	T - TELEFON
X	X	X	X	X	X

6. DATE PRIVIND VEGETAȚIA EXISTENTĂ PE TERENUL SPAȚIU VERDE

NR. UNIC	DENUMIRE	CATEGORIE SP. VERDE	AMPLASAMENT	CAT. DE FOL.	REGIM JURIDIC	REGLEM URB.
21	Covor vegetal	SPV CU ACCES LIMITAT	Str. Dunarii, nr. 1	CC	Public	Agentia de Protectia Mediului Teleorman-A.N.P.M.

SPECII DE ARBORI

0	1	2	3	4	5	6	7	8
AMPLASAMENT	NR. UNIC	SPECIE DE	BUC.	DIAM CM	INAL. M	VITALIT	VARSTA	GR. INTR

MUNICIPIUL ALEXANDRIA

		ARBORI						
Agentia de Protectia Mediului Teleorman- A.N.P.M.	1	SALCIE	1.00	25	7	5	19	5
	2	SALCIE	1.00	35	11	5	29	5
	3	VISIN TURCESC	1.00	25	8	5	19	5
	4	VISIN TURCESC	1.00	25	8	5	19	5
	5	VISIN TURCESC	1.00	25	8	5	19	5
	6	VISIN TURCESC	1.00	25	8	5	19	5
	7	CASTAN	1.00	30	10	5	24	5
	8	CASTAN	1.00	30	10	5	24	5
	9	FRASIN	1.00	25	8	5	19	5
	10	FRASIN	1.00	25	8	5	19	5
	11	THUJA	1.00	10	3	5	4	5
	12	THUJA	1.00	10	3	5	4	5
	13	TEI	1.00	20	7	5	14	5
	14	FRASIN	1.00	40	12	5	34	5
	15	ARTAR	1.00	10	3	5	4	5
	16	NUC	1.00	35	11	5	29	5
	17	VISIN TURCESC	1.00	15	5	5	9	5
	18	ARTAR	1.00	20	6	5	14	5

SALCIE 2.00
 VISIN TR 5.00
 CASTAN 2.00
 FRASIN 3.00
 THUJA 2.00
 TEI 1.00
 ARTAR 2.00
 NUC 1.00

SPATII VERZI CU ACCES LIMITAT AFERENTE DOTARILOR PUBLICE (ART.6 ALIN 2 (b) din ORDINUL 1466 /2010)

FIȘA SPAȚIULUI VERDE

NR.

22

SP.V DOTARI PUBLICE

Judetul: Teleorman

Municipiul

Alexandria

Cod Siruta: 151807

Biserică ortodoxă Sf. Alexandru

1. SCHIȚA AMPLASAMENTULUI TERENULUI SPAȚIU VERDE

2. ADRESA

Str. Independentei, nr. 15

Spatiu verde



3. DATE DESPRE TERENUL SPAȚIU VERDE

Proprietar/detinator teren spatiu verde	Tip proprietate	Mod administrare	Categoria de folosinta	Regl. urban	Suprafata masurata (mp) Teren		Total Sp. Verde MP	Observatii
					Exclusiv	Indiviziune		
BOR	Prop. Publica	Adm. Pub.	CC		2,536.00		2,536.00	

4. DATE PRIVIND CONSTRUCȚIILE EXISTENTE PE TERENUL SPAȚIU VERDE

Nume si prenume proprietar constructii	Tip proprietate	Mod administrare	Numar corp constr.	Cod grupa destinatie	Suprafata construita la sol (mp)	Observatii
BOR	Prop. Publica	Adm. Pub.	0	CIE	0.00	
	Prop. Publica	Adm. Pub.	0	CIE	0.00	
Total suprafață ocupată din terenul spațiu verde					0.00	

5. ECHIPAREA EDILITARĂ A TERENULUI

A - APA	C - CANAL	t - ENERGIE TERMICA	E - ENERGIE ELECTRIC A	G - GAZ	T - TELEFON
X	X	X	X	X	X

6. DATE PRIVIND VEGETAȚIA EXISTENTĂ PE TERENUL SPAȚIU VERDE

NR. UNIC	DENUMIRE	CATEGORIE SP. VERDE	AMPLASAMENT	CAT. DE FOL.	REGIM JURIDIC	REGLEM URB.
----------	----------	---------------------	-------------	--------------	---------------	-------------

MUNICIPIUL ALEXANDRIA

22	Covor vegetal	SPV CU ACCES LIMITAT	Str. Independentei, nr. 15	CC	Public	Biserică ortodoxă Sf. Alexandru
----	---------------	----------------------	-------------------------------	----	--------	------------------------------------

SPECII DE ARBORI

0	1	2	3	4	5	6	7	8
AMPLASAMENT	NR. UNIC	SPECIE DE ARBORI	BUC.	DIAM CM	INAL. M	VITALI T	VARSTA	GR. INTR
PARC CATEDRALA SF ALEXANDRU	1	STEJAR	1.00	60	20	5	54	5
	2	THUJA	1.00	5	2	5	3	5
	3	TEI	1.00	20	6	5	14	5
	4	TEI	1.00	45	15	5	39	5
	5	TEI	1.00	5	2	5	2	5
	6	ARTAR	1.00	10	3	5	6	5
	7	ULM	1.00	20	6	5	14	5
	8	PIN	1.00	60	15	5	54	5
	9	ULM	1.00	30	10	5	24	5
	10	ULM	1.00	40	11	5	34	5
	11	ULM	1.00	20	6	5	14	5
	12	FRASIN	1.00	10	3	5	6	5
	13	FRASIN	1.00	15	5	5	9	5
	14	MOLID	1.00	20	6	5	14	5
	15	ULM	1.00	35	11	5	29	5
	16	ULM	1.00	40	12	5	34	5
	17	TEI	1.00	30	10	5	24	5
	18	CASTAN	1.00	35	11	5	29	5

MUNICIPIUL ALEXANDRIA

	19	NUC	1.00	35	11	5	29	5
	20	PIN	1.00	25	8	5	19	5
	21	SALCIE	1.00	60	20	5	54	5
	22	CASTAN	1.00	60	20	5	54	5
	23	TEI	1.00	45	15	5	39	5
	24	TEI	1.00	50	15	5	44	5
	25	ARTAR	1.00	5	2	5	2	5
	26	ARTAR	1.00	5	2	5	2	5
	27	ARTAR	1.00	5	2	5	2	5
	28	ARTAR	1.00	5	2	5	2	5
	29	ARTAR	1.00	5	2	5	2	5
	30	ARTAR	1.00	5	2	5	2	5
	31	ARTAR	1.00	5	2	5	2	5
	32	ARTAR	1.00	5	2	5	2	5
	33	ARTAR	1.00	5	2	5	2	5
	34	ARTAR	1.00	5	2	5	2	5
	35	ARTAR	1.00	5	2	5	2	5
	36	ARTAR	1.00	5	2	5	2	5
	37	ARTAR	1.00	5	2	5	2	5
	38	ARTAR	1.00	5	2	5	2	5
	39	ARTAR	1.00	5	2	5	2	5
	40	ARTAR	1.00	5	2	5	2	5
	41	ARTAR	1.00	5	2	5	2	5
	42	ARTAR	1.00	5	2	5	2	5
	43	ARTAR	1.00	5	2	5	2	5
	44	ARTAR	1.00	5	2	5	2	5
	45	ARTAR	1.00	5	2	5	2	5
	46	ARTAR	1.00	5	2	5	2	5
	47	ARTAR	1.00	5	2	5	2	5
	48	PIN	1.00	20	6	5	14	5
	49	PIN	1.00	25	8	5	19	5

MUNICIPIUL ALEXANDRIA

	50	PIN	1.00	25	8	5	19	5
	51	THUJA	1.00	5	2	5	2	5
	52	THUJA	1.00	5	2	5	2	5
	53	THUJA	1.00	5	2	5	2	5
	54	THUJA	1.00	5	2	5	2	5
	55	THUJA	1.00	5	2	5	2	5
	56	THUJA	1.00	5	2	5	2	5
	57	SALCAM	1.00	60	15	5	54	5
	58	FRASIN	1.00	35	12	5	29	5
	59	SALCAM	1.00	55	15	5	49	5

STEJAR	1.00
THUJA	7.00
TEI	7.00
ARTAR	24.00
ULM	6.00
PIN	5.00
FRASIN	3.00
MOLID	1.00
NUC	1.00
CASTAN	1.00
SALCIE	1.00
SALCAM	2.00

59.00

SPATII VERZI CU ACCES LIMITAT AFERENTE DOTARILOR PUBLICE (ART.6 ALIN 2 (b) din ORDINUL 1466 /2010)

FIȘA SPAȚIULUI VERDE

NR.

23

SP.V DOTARI PUBLICE

Judetul: Teleorman

Municipiul Alexandria

Cod Siruta: 151807

Policlinică

1. SCHIȚA AMPLASAMENTULUI TERENULUI SPAȚIU VERDE

2. ADRESA

Str. Mihaita Filipescu, nr. 32

Spatiu verde



3. DATE DESPRE TERENUL SPAȚIU VERDE

Proprietar/detinator teren spatiu verde	Tip proprietate	Mod administrare	Categoria de folosinta	Regl. urban	Suprafata masurata (mp) Teren		Total Sp. Verde MP	Observatii
					Exclusiv	Indiviziune		
CJ Teleorman	Prop. Publica	Adm. Pub.	CC		436.00		436.00	

4. DATE PRIVIND CONSTRUCȚIILE EXISTENTE PE TERENUL SPAȚIU VERDE

MUNICIPIUL ALEXANDRIA

Nume si prenume proprietar constructii	Tip proprietate	Mod administrare	Numar corp constr.	Cod grupa destinatie	Suprafata construita la sol (mp)	Observatii
CJ Teleorman	Prop. Publica	Adm. Pub.	1	CIE	0.00	
	Prop. Publica	Adm. Pub.	5	CIE	0.00	
					0.00	
Total suprafață ocupată din terenul spațiu verde					0.00	

5. ECHIPAREA EDILITARĂ A TERENULUI

A - APA	C - CANAL	t - ENERGIE TERMICA	E - ENERGIE ELECTRICA	G - GAZ	T - TELEFON
X	X	X	X	X	X

6. DATE PRIVIND VEGETAȚIA EXISTENTĂ PE TERENUL SPAȚIU VERDE

NR. UNIC	DENUMIRE	CATEGORIE SP. VERDE	AMPLASAMENT	CAT. DE FOL.	REGIM JURIDIC	REGLEM URB.
23	Covor vegetal	SPV CU ACCES LIMITAT	Str. Mihaita Filipescu, nr. 32	CC	Public	Policlinică

SPECII DE ARBORI

0	1	2	3	4	5	6	7	8
AMPLASAMENT	NR. UNIC	SPECIE DE ARBORI	BUC.	DIAM CM	INAL. M	VITALIT	VARSTA	GR. INTR
SPITALUL DE BOLI CRONICE + POLICLINICA	1	THUJA	1.00	20	6	5	14	5
	2	THUJA	1.00	20	6	5	14	5

MUNICIPIUL ALEXANDRIA

	3	THUJA	1.00	35	11	5	29	5
	4	THUJA	1.00	15	5	5	9	5
	5	THUJA	1.00	35	11	5	29	5
	6	THUJA	1.00	35	11	5	29	5
	7	THUJA	1.00	35	11	5	29	5
	8	THUJA	1.00	35	11	5	29	5
	9	THUJA	1.00	35	11	5	29	5
	10	TEI	1.00	20	6	5	14	5
	11	TEI	1.00	15	5	5	9	5
	12	TEI	1.00	30	10	5	24	5
	13	VISIN TURCESC	1.00	15	5	5	9	5
	14	VISIN TURCESC	1.00	20	6	5	14	5
	15	ALTOI VIS+ARTAR	1.00	15	5	5	9	5
	16	FRASIN	1.00	45	15	5	39	5
	17	CATALPA	1.00	35	11	5	29	5
	18	ULM	1.00	80	15	5	74	5
	19	ULM	1.00	55	15	5	49	5
	20	CATALPA	1.00	35	11	5	29	5
	21	CARPEN	1.00	5	2	5	2	5

THUJA 9.00
 TEI 3.00
 VISIN
 TURCESC 2.00
 ALTOI 1.00
 FRASIN 1.00

MUNICIPIUL ALEXANDRIA

CATALPA	2.00
ULM	2.00
CARPEN	1.00
	21.00

SPATII VERZI CU ACCES LIMITAT AFERENTE DOTARILOR PUBLICE (ART.6 ALIN 2 (b) din ORDINUL 1466 /2010)

FIȘA SPAȚIULUI VERDE NR. 24

SP.V DOTARI PUBLICE

Judetul: Teleorman

Municipiul Alexandria

Cod Siruta: 151807

Gradinita nr. 4

1. SCHIȚA AMPLASAMENTULUI TERENULUI SPAȚIU VERDE

2. ADRESA

Strada 1 Mai

Spatiu verde



3. DATE DESPRE TERENUL SPAȚIU VERDE

Proprietar/detinator teren spatiu verde	Tip proprietate	Mod administrare	Categoria de folosinta	Regl. urban	Suprafata masurata (mp) Teren		Total Sp. Verde MP	Observatii
					Exclusiv	Indiviziune		
Municipiul Alexandria	Prop. Publica	Adm. Pub.	CC		4,075.00		4,075.00	

4. DATE PRIVIND CONSTRUCȚIILE EXISTENTE PE TERENUL SPAȚIU VERDE

MUNICIPIUL ALEXANDRIA

Nume si prenume proprietar constructii	Tip proprietate	Mod administrare	Numar corp constr.	Cod grupa destinatie	Suprafata construita la sol (mp)	Observatii
Municipiul Alexandria	Prop. Publica	Adm. Pub.	1	CAS	0.00	
	Prop. Publica	Adm. Pub.	5	CAS	0.00	
					0.00	
Total suprafață ocupată din terenul spațiu verde					0.00	

5. ECHIPAREA EDILITARĂ A TERENULUI

A - APA	C - CANAL	t - ENERGIE TERMICA	E - ENERGIE ELECTRICA	G - GAZ	T - TELEFON
X	X	X	X	X	X

6. DATE PRIVIND VEGETAȚIA EXISTENTĂ PE TERENUL SPAȚIU VERDE

NR. UNIC	DENUMIRE	CATEGORIE SP. VERDE	AMPLASAMENT	CAT. DE FOL.	REGIM JURIDIC	REGLEM URB.
24	Covor vegetal	SPV CU ACCES LIMITAT	Strada 1 Mai	CC	Public	Gradinita nr. 4

SPECII DE ARBORI

SPATII VERZI CU ACCES LIMITAT AFERENTE DOTARILOR PUBLICE (ART.6 ALIN 2 (b) din ORDINUL 1466 /2010)

FIȘA SPAȚIULUI VERDE NR. 25

SP.V DOTARI PUBLICE

Judetul: Teleorman

Municipiul Alexandria

Cod Siruta: 151807

Gradinita nr. 6

1. SCHIȚA AMPLASAMENTULUI TERENULUI SPAȚIU VERDE

2. ADRESA

Strada 1907 nr. 45

Spatiu verde



3. DATE DESPRE TERENUL SPAȚIU VERDE

Proprietar/detinator teren spatiu verde	Tip proprietate	Mod administrare	Categoria de folosinta	Regl. urban	Suprafata masurata (mp) Teren		Total Sp. Verde MP	Observ
					Exclusiv	Indiviziune		
Municipiul Alexandria	Prop. Publica	Adm. Pub.	CC		3,352.00		3,352.00	

4. DATE PRIVIND CONSTRUCȚIILE EXISTENTE PE TERENUL SPAȚIU VERDE

Nume si prenume proprietar constructii	Tip proprietate	Mod administrare	Numar corp constr.	Cod grupa destinatie	Suprafata construita la sol (mp)	Observatii
Municipiul Alexandria	Prop. Publica	Adm. Pub.	1	CAS	0.00	
	Prop. Publica	Adm. Pub.	5	CAS	0.00	
					0.00	
Total suprafață ocupată din terenul spațiu verde					0.00	

5. ECHIPAREA EDILITARĂ A TERENULUI

A - APA	C - CANAL	t - ENERGIE TERMICA	E - ENERGIE ELECTRICA	G - GAZ	T - TELEFON
X	X	X	X	X	X

6. DATE PRIVIND VEGETAȚIA EXISTENTĂ PE TERENUL SPAȚIU VERDE

NR. UNIC	DENUMIRE	CATEGORIE SP. VERDE	AMPLASAMENT	CAT. DE FOL.	REGIM JURIDIC	REGLE
----------	----------	---------------------	-------------	-----------------	------------------	-------

MUNICIPIUL ALEXANDRIA

25	Covor vegetal	SPV CU ACCES LIMITAT	Strada 1907 nr. 45	CC	Public	Gradini
----	---------------	----------------------	--------------------	----	--------	---------

SPECII DE ARBORI

0	1	2	3	4	5	6	7	8
AMPLASAMENT	NR. UNIC	SPECIE DE ARBORI	BUC.	DIAM CM	INAL. M	VITALIT	VARSTA	GR. IN
Gradinita nr. 6	1	THUJA	1.00	35	10	5	29	5
	2	THUJA	1.00	35	10	5	29	5
	3	THUJA	1.00	35	10	5	29	5
	4	THUJA	1.00	35	10	5	29	5
	5	THUJA	1.00	35	10	5	29	5
	6	THUJA	1.00	35	10	5	29	5
	7	THUJA	1.00	35	10	5	29	5
	8	THUJA	1.00	35	10	5	29	5
	9	ARTAR	1.00	5	2	5	2	5
	10	ARTAR	1.00	5	2	5	2	5
	11	ARTAR	1.00	5	2	5	2	5

THUJA 8
ARTAR 3

SPATII VERZI CU ACCES LIMITAT AFERENTE DOTARILOR PUBLICE (ART.6 ALIN 2 (b) din ORDINUL 1466 /2010)

FIȘA SPAȚIULUI VERDE NR. 26

SP.V DOTARI PUBLICE

Judetul: Teleorman

Municipiul Alexandria

Cod Siruta: 151807

Gradinita nr. 9

1. SCHIȚA AMPLASAMENTULUI TERENULUI SPAȚIU VERDE

2. ADRESA

Strada Ion Creanga nr. 7

Spatiu verde



3. DATE DESPRE TERENUL SPAȚIU VERDE

Proprietar/detinator teren spatiu verde	Tip proprietate	Mod administrare	Categoria de folosinta	Regl. urban	Suprafata masurata (mp) Teren		Total Sp. Verde MP	Observatii
					Exclusiv	Indiviziune		
Municipiul Alexandria	Prop. Publica	Adm. Pub.	CC		4,385.00		3,239.00	

4. DATE PRIVIND CONSTRUCȚIILE EXISTENTE PE TERENUL SPAȚIU VERDE

Nume si prenume proprietar constructii	Tip proprietate	Mod administrare	Numar corp constr.	Cod grupa destinatie	Suprafata construita la sol (mp)	Observatii
Municipiul Alexandria	Prop. Publica	Adm. Pub.	1	CAS	349.00	Corp Gradinita
	Prop. Publica	Adm. Pub.	5	CAS	375.00	Corp Gradinita
					422.00	Alee acces
Total suprafață ocupată din terenul spațiu verde					1,146.00	

5. ECHIPAREA EDILITARĂ A TERENULUI

A - APA	C - CANAL	t - ENERGIE TERMICA	E - ENERGIE ELECTRICA	G - GAZ	T - TELEFON
X	X	X	X	X	X

6. DATE PRIVIND VEGETAȚIA EXISTENTĂ PE TERENUL SPAȚIU VERDE

NR. UNIC	DENUMIRE	CATEGORIE SP. VERDE	AMPLASAMENT	CAT. DE FOL.	REGIM JURIDIC	REGLEM URB.
----------	----------	---------------------	-------------	-----------------	------------------	----------------

MUNICIPIUL ALEXANDRIA

26	Covor vegetal	SPV CU ACCES LIMITAT	Strada Ion Creanga nr. 7	CC	Public	Gradinita nr. 9
----	---------------	----------------------	--------------------------	----	--------	-----------------

SPECII DE ARBORI

0	1	2	3	4	5	6	7	8
AMPLASAMENT	NR. UNIC	SPECIE DE ARBORI	BUC.	DIAM CM	INAL. M	VITALIT	VARSTA	GR. INTR
GRADINITA ION CREANGA	1	PIN	1.00	30	10	5	24	5
	2	VISIN TURCESC	1.00	20	6	5	14	5
	3	ARTAR	1.00	10	3	5	6	5
	4	ARTAR	1.00	5	2	5	2	5
	5	ARTAR	1.00	30	10	5	24	5
	6	FRASIN	1.00	10	3	5	6	5
	7	FRASIN	1.00	5	2	5	2	5
	8	FRASIN	1.00	20	6	5	14	5
	9	FRASIN	1.00	30	10	5	24	5
	10	ARTAR	1.00	5	2	5	2	5
	11	CARPEN	1.00	50	15	5	44	5
	12	CARPEN	1.00	50	15	5	44	5
	13	CARPEN	1.00	50	15	5	44	5
	14	MAR	1.00	20	6	5	14	5
	15	NUC	1.00	30	10	5	24	5
	16	THUJA	1.00	10	3	5	6	5
	17	THUJA	1.00	10	3	5	6	5
	18	THUJA	1.00	10	3	5	6	5
	19	THUJA	1.00	10	3	5	6	5
	20	THUJA	1.00	10	3	5	6	5
	21	THUJA	1.00	10	3	5	6	5

MUNICIPIUL ALEXANDRIA

	22	VISIN TURCESC	1.00	40	12	5	34	5
	23	MAR	1.00	20	6	5	14	5

23.00

THUJA	6
ARTAR	4
VISIN	2
MAR	3
CARPEN	3
NUC	1
PIN	1
FRASIN	3
	23

7. DOCUMENTE EMISE CU PRIVIRE LA TERENUL SPAȚIU VERDE ȘI CONSTRUCȚIILE EXISTENTE

SPATII VERZI CU ACCES LIMITAT AFERENTE DOTARILOR PUBLICE (ART.6 ALIN 2 (b) din ORDINUL 1466 /2010)

FIȘA SPAȚIULUI VERDE NR. 27

SP.V DOTARI PUBLICE

Judetul: Teleorman

Municipiul Alexandria

Cod Siruta: 151807

Gradinita nr. 8

1. SCHIȚA AMPLASAMENTULUI TERENULUI SPAȚIU VERDE

2. ADRESA

Strada Fabricii nr. 1

Spatiu verde



3. DATE DESPRE TERENUL SPAȚIU VERDE

Proprietar/detinator teren spatiu verde	Tip proprietate	Mod administrare	Categoria de folosinta	Regl. urban	Suprafata masurata (mp) Teren		Total Sp. Verde MP	Observatii
					Exclusiv	Indiviziune		
Municipiul Alexandria	Prop. Publica	Adm. Pub.	CC		2,215.00		1,851.00	

4. DATE PRIVIND CONSTRUCȚIILE EXISTENTE PE TERENUL SPAȚIU VERDE

Nume si prenume proprietar constructii	Tip proprietate	Mod administrare	Numar corp constr.	Cod grupa destinatie	Suprafata construita la sol (mp)	Observatii
Municipiul Alexandria	Prop. Publica	Adm. Pub.	1	CAS	364.00	Corp Gradinita
					0.00	
Total suprafață ocupată din terenul spațiu verde					364.00	

5. ECHIPAREA EDILITARĂ A TERENULUI

A - APA	C - CANAL	t - ENERGIE TERMICA	E - ENERGIE ELECTRICA	G - GAZ	T - TELEFON
X	X	X	X	X	X

6. DATE PRIVIND VEGETAȚIA EXISTENTĂ PE TERENUL SPAȚIU VERDE

NR. UNIC	DENUMIRE	CATEGORIE SP. VERDE	AMPLASAMENT	CAT. DE FOL.	REGIM JURIDIC	REGLEM URB.
----------	----------	---------------------	-------------	--------------	---------------	-------------

MUNICIPIUL ALEXANDRIA

27	Covor vegetal	SPV CU ACCES LIMITAT	Strada Fabricii nr. 1	CC	Public	Gradinita nr. 8
----	---------------	----------------------	-----------------------	----	--------	-----------------

SPECII DE ARBORI

0	1	2	3	4	5	6	7	8
AMPLASAMENT	NR. UNIC	SPECIE DE ARBORI	BUC.	DIAM CM	INAL. M	VITALIT	VARSTA	GR. INTR
Strada Fabricii nr. 1	1	THUYA	1.00	15	5	5	14	5
	1	THUYA	1.00	15	5	5	14	5
	1	THUYA	1.00	15	5	5	14	5
	1	THUYA	1.00	15	5	5	14	5
	1	THUYA	1.00	15	5	5	14	5
	1	THUYA	1.00	15	5	5	14	5
	1	THUYA	1.00	15	5	5	14	5
	1	THUYA	1.00	15	5	5	14	5
	1	THUYA	1.00	15	5	5	14	5
	1	THUYA	1.00	15	5	5	14	5
	1	THUYA	1.00	15	5	5	14	5
	1	THUYA	1.00	15	5	5	14	5
	1	THUYA	1.00	15	5	5	14	5
	1	THUYA	1.00	15	5	5	14	5
	1	TEI	1.00	30	10	5	29	5

7. DOCUMENTE EMISE CU PRIVIRE LA TERENUL SPAȚIU VERDE ȘI CONSTRUCȚIILE EXISTENTE

SPATII VERZI CU ACCES LIMITAT AFERENTE DOTARILOR PUBLICE (ART.6 ALIN 2 (b) din ORDINUL 1466 /2010)

FIȘA SPAȚIULUI VERDE

NR.

28

**„Ferma Liceului tehnologic Nicolae
Balcescu”**

SP.V DOTARI PUBLICE

Judetul: Teleorman

Municipiul

Alexandria

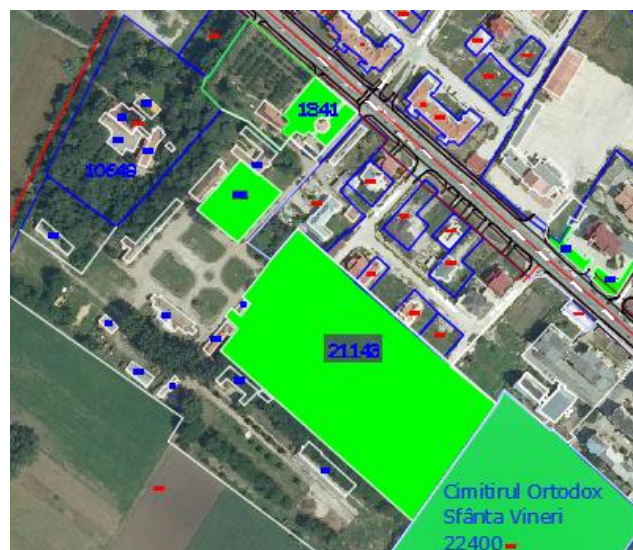
Cod Siruta: 151807

1. SCHIȚA AMPLASAMENTULUI TERENULUI SPAȚIU VERDE

2. ADRESA

Str. Dunarii nr. 2

Spatiu verde



3. DATE DESPRE TERENUL SPAȚIU VERDE

Proprietar/detinator teren spatiu verde	Tip proprietat	Mod administra	Categoria de	Regl. urban	Suprafata masurata (mp) Teren	Total Sp.	Observatii

MUNICIPIUL ALEXANDRIA

	e	re	folosinta		Exclusiv	Indiviziune	Verde MP	
Municipiul Alexandria	Prop. Publica	Adm. Pub.	CC		24,851.00		24,851.00	

4. DATE PRIVIND CONSTRUCȚIILE EXISTENTE PE TERENUL SPAȚIU VERDE

Nume si prenume proprietar constructii	Tip proprietate	Mod administrare	Numar corp constr.	Cod grupa destinatie	Suprafata construita la sol (mp)	Observatii
Municipiul Alexandria	Prop. Publica	Adm. Pub.	0	CAS	0.00	

5. ECHIPAREA EDILITARĂ A TERENULUI

A - APA	C - CANAL	t - ENERGIE TERMICA	E - ENERGIE ELECTRIC A	G - GAZ	T - TELEFON
X	X	X	X	X	X

6. DATE PRIVIND VEGETAȚIA EXISTENTĂ PE TERENUL SPAȚIU VERDE

NR. UNIC	DENUMIRE	CATEGORIE SP. VERDE	AMPLASAMENT	CAT. DE FOL.	REGIM JURIDIC	REGLEM URB.
28	Covor vegetal	SPV CU ACCES LIMITAT	Str. Dunarii nr. 2	CC	Public	„Ferma Liceului tehnologic Nicolae Balcescu”

SPECII DE ARBORI

0	1	2	3	4	5	6	7	8
AMPLASAMENT	NR. UNIC	SPECIE DE ARBORI	BUC.	DIAM CM	INAL. M	VITALIT	VARST A	GR. INTR
Liceul Tehnologic N. Balcescu	1	SALCIE	1.00	30	10	5	24	5
CORP DUNARII	2	SALCIE	1.00	20	6	5	14	5
	3	SALCIE	1.00	40	12	5	34	5
	4	TEI	1.00	15	5	5	9	5
	5	VISIN TURCESC	1.00	30	10	5	24	5
	6	VISIN TURCESC	1.00	30	10	5	24	5
	7	VISIN TURCESC	1.00	40	12	5	34	5
	8	FRASIN	1.00	20	6	5	14	5
	9	FRASIN	1.00	15	5	5	9	5
	10	NUC	1.00	20	6	5	14	5
	11	TEI	1.00	15	5	5	9	5
	12	MOLID	1.00	10	3	5	6	5
	13	THUJA	1.00	35	10	5	29	5

13.00

SALCIE 3.00
 TEI 2.00
 VISIN TURCESC 3.00
 FRASIN 2.00
 NUC 1.00
 MOLID 1.00
 THUJA 1.00

SPATII VERZI CU ACCES LIMITAT AFERENTE DOTARILOR PUBLICE (ART.6 ALIN 2 (b) din ORDINUL 1466 /2010)

FIȘA SPAȚIULUI VERDE NR. 29

Universitatea Valahia

1. SCHIȚA AMPLASAMENTULUI TERENULUI SPAȚIU VERDE

SP.V DOTARI PUBLICE

Judetul: Teleorman

Municipiul Alexandria

Cod Siruta: 151807

2. ADRESA

Soseaua Turnu Magurele

Spatiu verde



3. DATE DESPRE TERENUL SPAȚIU VERDE

Proprietar/detinator teren spatiu verde	Tip proprietate	Mod administrare	Categoria de folosinta	Regl. urban	Suprafata masurata (mp) Teren		Total Sp. Verde MP	Observatii
					Exclusiv	Indiviziune		
Municipiul Alexandria	Prop. Publica	Adm. Pub.	CC		7,182.00		7,182.00	

4. DATE PRIVIND CONSTRUCȚIILE EXISTENTE PE TERENUL SPAȚIU VERDE

Nume si prenume proprietar constructii	Tip proprietate	Mod administrare	Numar corp constr.	Cod grupa destinatie	Suprafata construita la sol (mp)	Observatii
Municipiul Alexandria	Prop. Publica	Adm. Pub.	0	CAS	0.00	
Total suprafață ocupată din terenul spațiu verde					0.00	

5. ECHIPAREA EDILITARĂ A TERENULUI

A - APA	C - CANAL	t - ENERGIE TERMICA	E - ENERGIE ELECTRICA	G - GAZ	T - TELEFON
X	X	X	X	X	X

6. DATE PRIVIND VEGETAȚIA EXISTENTĂ PE TERENUL SPAȚIU VERDE

NR. UNIC	DENUMIRE	CATEGORIE SP. VERDE	AMPLASAMENT	CAT. DE FOL.	REGIM JURIDIC	REGLEM URB.
29	Covor vegetal	SPV CU ACCES LIMITAT	Soseaua Turnu Magurele	CC	Public	Universitatea Valahia

SPECII DE ARBORI

SPATII VERZI CU ACCES LIMITAT AFERENTE DOTARILOR PUBLICE (ART.6 ALIN 2 (b) din ORDINUL 1466 /2010)

FIȘA SPAȚIULUI VERDE

NR.

30

**Scoala ajutatoare de fete
Alexandria**

SP.V DOTARI PUBLICE

Judetul: Teleorman

Municipiul

Alexandria

Cod Siruta: 151807

1. SCHIȚA AMPLASAMENTULUI TERENULUI SPAȚIU VERDE

2. ADRESA

Str. Libertatii

Spatiu verde



3. DATE DESPRE TERENUL SPAȚIU VERDE

Proprietar/detinator teren spatiu verde	Tip proprietate	Mod administrare	Categoria de folosinta	Regl. urban	Suprafata masurata (mp) Teren		Total Sp. Verde MP	Observatii
					Exclusiv	Indiviziune		
Judetul Teleorman	Prop. Publica	Adm. Pub.	CC		1,662.00		1,662.00	

4. DATE PRIVIND CONSTRUCȚIILE EXISTENTE PE TERENUL SPAȚIU VERDE

Nume si prenume proprietar constructii	Tip proprietate	Mod administrare	Numar corp constr.	Cod grupa destinatie	Suprafata construita la sol (mp)	Observatii
Judetul Teleorman	Prop. Publica	Adm. Pub.		CAS		
Total suprafață ocupată din terenul spațiu verde						

5. ECHIPAREA EDILITARĂ A TERENULUI

A - APA	C - CANAL	t- ENERGIE TERMICA	E - ENERGIE ELECTRIC A	G - GAZ	T - TELEFON
X	X	X	X	X	X

6. DATE PRIVIND VEGETAȚIA EXISTENTĂ PE TERENUL SPAȚIU VERDE

NR. UNIC	DENUMIRE	CATEGORIE SP. VERDE	AMPLASAMENT	CAT. DE FOL.	REGIM JURIDIC	REGLEM URB.
30	Covor vegetal	SPV CU ACCES LIMITAT	Str. Libertatii	CC	Public	Scoala ajutatoare de fete Alexandria

SPECII DE ARBORI

0	1	2	3	4	5	6	7	8
AMPLASAMENT	NR. UNIC	SPECIE DE ARBORI	BUC.	DIAM CM	INAL. M	VITALIT	VARSTA	GR. INTR
SCOALA AJUTATOARE DE FETE	1	THUJA	1.00	20	5	5	19	5
	2	THUJA	1.00	20	5	5	19	5
	3	THUJA	1.00	20	5	5	19	5
	4	THUJA	1.00	20	5	5	19	5
	5	THUJA	1.00	20	5	5	19	5
	6	THUJA	1.00	20	5	5	19	5
	7	THUJA	1.00	20	5	5	19	5

THUJA

7

SPATII VERZI CU ACCES LIMITAT AFERENTE DOTARILOR PUBLICE (ART.6 ALIN 2 (b) din ORDINUL 1466 /2010)

FIȘA SPAȚIULUI VERDE

NR.

31

SP.V DOTARI PUBLICE

Judetul: Teleorman

Municipiul Alexandria

Cod Siruta: 151807

Serele Mun.

Alexandria

1. SCHIȚA AMPLASAMENTULUI TERENULUI SPAȚIU VERDE

2. ADRESA

Str. Prof. Mircea Scarlat

Spatiu verde



3. DATE DESPRE TERENUL SPAȚIU VERDE

Proprietar/detinator teren spatiu verde	Tip proprietate	Mod administrare	Categoria de folosinta	Regl. urban	Suprafata masurata (mp) Teren		Total Sp. Verde MP	Observatii
					Exclusiv	Indiviziune		
Municipiul Alexandria	Prop. Privata	Adm. Pub.	CC		8,384.00		7,659.00	

4. DATE PRIVIND CONSTRUCȚIILE EXISTENTE PE TERENUL SPAȚIU VERDE

Nume si prenume proprietar constructii	Tip proprietate	Mod administrare	Numar corp constr.	Cod grupa destinatie	Suprafata construita la sol (mp)	Observatii
Municipiul Alexandria	Prop. Privata	Adm. Pub.	1	CIE	111.00	Cladire
Municipiul Alexandria	Prop. Publica	Adm. Pub.	2	CIE	21.00	Cladire
Municipiul Alexandria	Prop. Publica	Adm. Pub.	3	CIE	139.00	Cladire
Municipiul Alexandria	Prop. Publica	Adm. Pub.	4	CIE	233.00	Cladire
Municipiul Alexandria	Prop. Publica	Adm. Pub.	5	CIE	172.00	Cladire
Municipiul Alexandria	Prop. Publica	Adm. Pub.	6	CIE	49.00	Cladire
Total suprafață ocupată din terenul spațiu verde					725.00	

5. ECHIPAREA EDILITARĂ A TERENULUI

A - APA	C - CANAL	t - ENERGIE TERMICA	E - ENERGIE ELECTRICA	G - GAZ	T - TELEFON
X	X	X	X	X	X

6. DATE PRIVIND VEGETAȚIA EXISTENTĂ PE TERENUL SPAȚIU VERDE

MUNICIPIUL ALEXANDRIA

NR. UNIC	DENUMIRE	CATEGORIE SP. VERDE	AMPLASAMENT	CAT. DE FOL.	REGIM JURIDIC	REGLEM URB.
31	Covor vegetal	SPV CU ACCES LIMITAT	Str. Prof. Mircea Scarlat	CC	Public	Serele Mun. Alexandria

SPECII DE ARBORI

0	1	2	3	4	5	6	7	8
AMPLASAMENT	NR. UNIC	SPECIE DE ARBORI	BUC.	DIAM CM	INAL. M	VIT ALI T	VARST A	GR. INTR
SERA ALEXANDRIA	1	CASTAN	1.00	5	2	5	6	5
	2	TEI	1.00	25	7	5	20	5
	3	TEI	1.00	30	10	5	25	5
	4	STEJAR	1.00	5	2	5	6	5
	5	THUJA	1.00	5	3	5	6	5
	6	THUJA	1.00	5	3	5	6	5
	7	THUJA	1.00	10	3	5	9	5
	8	THUJA	1.00	25	6	5	20	5
	9	MAR	1.00	10	3	5	7	5
	10	MIMOZA	1.00	10	3	5	9	5
	11	CIRES	1.00	5	2	5	6	5
	12	STEJAR	1.00	15	5	4	10	5
	13	SALCIE	1.00	45	10	5	40	5
	14	PRUN	1.00	10	3	5	9	5
	15	MAGNOLIE	1.00	30	8	5	25	5
	16	CORCODUS	1.00	10	3	5	9	5
	17	ARTAR	1.00	10	3	5	9	5
	18	CAIS	1.00	35	8	5	30	5
	19	CAIS	1.00	30	6	5	25	5
	20	MAR	1.00	15	5	5	14	5
	21	MAR	1.00	15	5	5	14	5
	22	MAR	1.00	10	3	5	7	5
	23	CAIS	1.00	30	6	5	25	5

MUNICIPIUL ALEXANDRIA

	24	ARTAR	1.00	35	11	5	30	5
	25	ARTAR	1.00	30	10	5	25	5
	26	ARTAR	1.00	10	3	5	5	5
	27	ARTAR	1.00	40	13	5	35	5
	28	ARTAR	1.00	40	13	5	35	5
	29	ARTAR	1.00	70	15	5	15	5
	30	ARTAR	1.00	25	7	5	20	5

CASTAN	1.00
CAIS	3.00
MAR	4.00
THUJA	4.00
MIMOZA	1.00
CIRES	1.00
ARTAR	8.00
MAGNOLIE	1.00
CORCODUS	1.00
STEJAR	1.00
	25.00

SPATII VERZI CU ACCES LIMITAT AFERENTE DOTARILOR PUBLICE (ART.6 ALIN 2 (b) din ORDINUL 1466 /2010)**FIȘA SPAȚIULUI VERDE NR. 32****SP.V DOTARI PUBLICE**

Judetul: Teleorman

Municipiul Alexandria

Cod Siruta: 151807

Statie de epurare

1. SCHIȚA AMPLASAMENTULUI TERENULUI SPAȚIU VERDE

2. ADRESA

Prelugirea strazii Libertatii

Spatiu verde

**3. DATE DESPRE TERENUL SPAȚIU VERDE**

Proprietar/detinator teren spatiu verde	Tip proprietate	Mod administrare	Categoria de folosinta	Regl. urban	Suprafata masurata (mp) Teren		Total Sp. Verde MP	Observatii
					Exclusiv	Indiviziune		
Municipiul Alexandria	Prop. Publica	Adm. Pub.	CC		77,046.00		58,733.00	

4. DATE PRIVIND CONSTRUCȚIILE EXISTENTE PE TERENUL SPAȚIU VERDE

Nume si prenume proprietar constructii	Tip proprietate	Mod administrare	Numar corp constr.	Cod grupa destinatie	Suprafata construita la sol (mp)	Observatii
Municipiul Alexandria	Prop. Publica	Adm. Pub.	1	CIE	18,313.00	Alei si constructii aferente functionarii statiei de epurare
Total suprafață ocupată din terenul spațiu verde					18,313.00	

5. ECHIPAREA EDILITARĂ A TERENULUI

A - APA	C - CANAL	t - ENERGIE TERMICA	E - ENERGIE ELECTRICA	G - GAZ	T - TELEFON
X	X	X	X	X	X

6. DATE PRIVIND VEGETAȚIA EXISTENTĂ PE TERENUL SPAȚIU VERDE

NR. UNIC	DENUMIRE	CATEGORIE SP. VERDE	AMPLASAMENT	CAT. DE FOL.	REGIM JURIDIC	REGLEM URB.
32	Covor vegetal	SPV CU ACCES LIMITAT	Prelugirea strazii Libertatii	CC	Public	Statie de epurare

SPECII DE ARBORI

SPATII VERZI CU ACCES LIMITAT AFERENTE DOTARILOR PUBLICE (ART.6 ALIN 2 (b) din ORDINUL 1466 /2010)

FIȘA SPAȚIULUI VERDE NR. 33

SP.V DOTARI PUBLICE

Judetul: Teleorman

Municipiul Alexandria

Cod Siruta: 151807

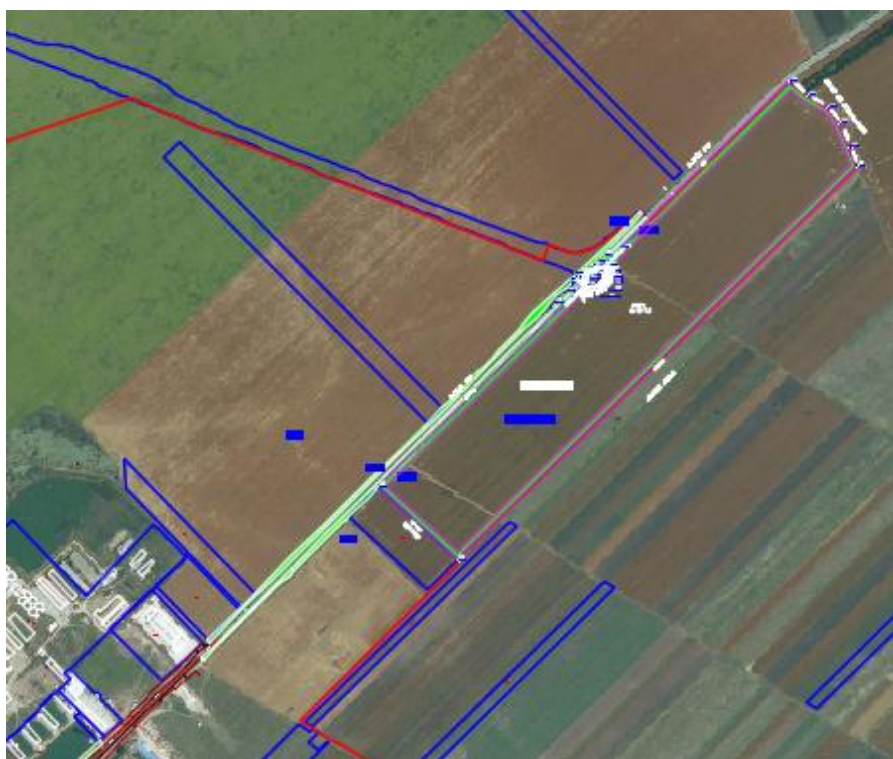
Parc industrial

1. SCHIȚA AMPLASAMENTULUI TERENULUI SPAȚIU VERDE

2. ADRESA

DN (E 70)

Spatiu verde



3. DATE DESPRE TERENUL SPAȚIU VERDE

Proprietar/detinator teren spatiu verde	Tip proprietate	Mod administrare	Categoria de folosinta	Regl. urban	Suprafata masurata (mp) Teren		Total Sp. Verde MP	Observatii
					Exclusiv	Indiviziune		
Municipiul Alexandria	Prop. Priv	Adm. Pub.	CC		23,326.34		23,326.34	

4. DATE PRIVIND CONSTRUCȚIILE EXISTENTE PE TERENUL SPAȚIU VERDE

Nume si prenume proprietar constructii	Tip proprietate	Mod administrare	Numar corp constr.	Cod grupa destinatie	Suprafata construita la sol (mp)	Observatii
Municipiul Alexandria	Prop. Priv	Adm. Pub.	0	CIE	0.00	
Total suprafață ocupată din terenul spațiu verde					0.00	

5. ECHIPAREA EDILITARĂ A TERENULUI

A - APA	C - CANAL	t - ENERGIE TERMICA	E - ENERGIE ELECTRICA	G - GAZ	T - TELEFON
X	X		X	X	X

6. DATE PRIVIND VEGETAȚIA EXISTENTĂ PE TERENUL SPAȚIU VERDE

NR. UNIC	DENUMIRE	CATEGORIE SP. VERDE	AMPLASAMENT	CAT. DE FOL.	REGIM JURIDIC	REGLEM URB.
33	Covor vegetal	SPV CU ACCES LIMITAT	DN (E 70)	CC	Prop. Priv	Parc industrial

SPECII DE ARBORI

BAZE SAU PARCURI SPORTIVE PENTRU PRACTICAREA SPORTULUI DE PERFORMANTA ART. 6 ALIN 2 LIT C

5. TERENURI DE SPORT

Judetul: Teleorman

Municipiul Alexandria

Cod Siruta: 151807

Nr. crt	Cod clasificare	Denumirea bunului	Elemente de identificare	Suprafata	REGLEM URB.	Situatia juridica actuala	Proprietar	Nr fisa
1	9.2.2	Ştrandul Vedea	M. Kogalniceanu	9,266.00	CS	Prop.publica	PMA	1
2	9.2.2	Baza sportiva PECO	Soseaua Turnu Magurele	315.00	CS	Prop.publica	PMA	2
3	9.2.2	Sala Polivalenta	Str. Al. Ghica	4,498.00	CS	Prop.publica	Statul Roman	3
4	9.2.2	Poligon tir	Str. M. Kogalniceanu	4,438.00	CS	Prop.publica	Statul Roman	4
5	9.2.2	Poligon talere	Zona de N a Raului Vedea	20,959.00	CS	Prop.publica	Statul Roman	5
TOTAL SUPRAFATA				39,476.00				

Baze sau parcuri sportive pentru practicarea sportului de performanta Art. 6 alin 2 lit c

FIȘA SPAȚIULUI VERDE NR. 1

SP.V BAZE SPORTIVE

Judetul: Teleorman

Municipiul Alexandria

Cod Siruta: 151807

Ștrandul Vede

1. SCHIȚA AMPLASAMENTULUI TERENULUI SPAȚIU VERDE

2. ADRESA M. Kogalniceanu



3. DATE DESPRE TERENUL SPAȚIU VERDE

MUNICIPIUL ALEXANDRIA

Proprietar/detinator teren spatiu verde	Tip proprietate	Mod administrare	Categoria de folosinta	Regl. urban	Suprafata masurata (mp) Teren		Total Sp. Verde MP	Observatii
					Exclusiv	Indiviziune		
Municipiul Alexandria	Prop. Publica	Adm. Pub.	CC	Ștrandul Vedea	14,536.00	14,536.00	9,266.00	

4. DATE PRIVIND CONSTRUCȚIILE EXISTENTE PE TERENUL SPAȚIU VERDE

Nume si prenume proprietar constructii	Tip proprietate	Mod administrare	Numar corp constr.	Cod grupa destinatie	Suprafata construita la sol (mp)	Observatii
Municipiul Alexandria	Prop. Publica	Adm. Pub.	1	CIE	1,107.00	Bazin inot
	Prop. Publica	Adm. Pub.	1	CIE	396.00	Constructii Anexe
	Prop. Publica	Adm. Pub.	2	CIE	1,341.00	Bazine de inot
	Prop. Publica	Adm. Pub.	1	CIE	935.00	Constructii Anexe
	Prop. Publica	Adm. Pub.	1	CIE	1,491.00	Constructii Anexe
Total suprafață ocupată din terenul spațiu verde					5,270.00	

5. ECHIPAREA EDILITARĂ A TERENULUI

A - APA	C - CANAL	t - ENERGIE TERMICA	E - ENERGIE ELECTRICA	G - GAZ	T - TELEFON
X	X	X	X	X	X

6. DATE PRIVIND VEGETAȚIA EXISTENTĂ PE TERENUL SPAȚIU VERDE

NR. UNIC	DENUMIRE	CATEGORIE SP. VERDE	AMPLASAMENT	CAT. DE FOL.	REGIM JURIDIC	REGLEM URB.
1	Covor vegetal	SPV CU ACCES LIMITAT	M. Kogalniceanu	CC	Public	Ștrandul Vedea

SPECII DE ARBORI

MUNICIPIUL ALEXANDRIA

1	2	3	4	5	6	7	8	9
AMPLASAMENT	SPECIE DE ARBORI	BUC	DIAM CM	INAL. M	VITALIT	VARSTA	GR. INTR	RISC POSIBIL
M. Kogalniceanu		0.00						

7. DOCUMENTE EMISE CU PRIVIRE LA TERENUL SPAȚIU VERDE ȘI CONSTRUCȚIILE EXISTENTE

Baze sau parcuri sportive pentru practicarea sportului de performanta Art. 6 alin 2 lit c

FIȘA SPAȚIULUI VERDE NR. 2

SP.V BAZE SPORTIVE
Judetul: Teleorman
Municipiul Alexandria
Cod Siruta: 151807

Baza sportiva PECO

1. SCHIȚA AMPLASAMENTULUI TERENULUI SPAȚIU VERDE

2. ADRESA Soseaua Turnu Magurele



3. DATE DESPRE TERENUL SPAȚIU VERDE

Proprietar/detinator teren spatiu verde	Tip proprietate	Mod administrare	Categoria de folosinta	Regl. urban	Suprafata masurata (mp) Teren		Total Sp. Verde MP	Observatii
					Exclusiv	Indiviziune		

MUNICIPIUL ALEXANDRIA

Municipiul Alexandria	Prop. Publica	Adm. Pub.	CC	Baza sportiva PECO	11,091.00	11,091.00	11,091.00
-----------------------	---------------	-----------	----	--------------------	-----------	-----------	------------------

4. DATE PRIVIND CONSTRUCȚIILE EXISTENTE PE TERENUL SPAȚIU VERDE

Nume si prenume proprietar constructii	Tip proprietate	Mod administrare	Numar corp constr.	Cod grupa destinatie	Suprafata construita la sol (mp)	Observatii
Municipiul Alexandria	Prop. Publica	Adm. Pub.	1	CIE	0.00	
	Prop. Publica	Adm. Pub.	1	CIE	0.00	
Total suprafață ocupată din terenul spațiu verde					0.00	

5. ECHIPAREA EDILITARĂ A TERENULUI

A - APA	C - CANAL	t - ENERGIE TERMICA	E - ENERGIE ELECTRICA	G - GAZ	T - TELEFON
X	X	X	X	X	X

6. DATE PRIVIND VEGETAȚIA EXISTENTĂ PE TERENUL SPAȚIU VERDE

NR. UNIC	DENUMIRE	CATEGORIE SP. VERDE	AMPLASAMENT	CAT. DE FOL.	REGIM JURIDIC	REGLEM URB.
2	Covor vegetal	SPV CU ACCES LIMITAT	Soseaua Turnu Magurele	CC	Public	Baza sportiva PECO

SPECII DE ARBORI

7. DOCUMENTE EMISE CU PRIVIRE LA TERENUL SPAȚIU VERDE ȘI CONSTRUCȚIILE EXISTENTE

FIȘA SPAȚIULUI VERDE NR. 3

Sala Polivalenta

SP.V BAZE SPORTIVE

Judetul: Teleorman

Municipiul Alexandria

Cod Siruta: 151807

1. SCHIȚA AMPLASAMENTULUI TERENULUI SPAȚIU VERDE

2. ADRESA Str. Al. Ghica



3. DATE DESPRE TERENUL SPAȚIU VERDE

Proprietar/detinator teren spatiu verde	Tip proprietate	Mod administrare	Categoria de folosinta	Regl. urban	Suprafata masurata (mp) Teren		Total Sp. Verde MP	Observatii
					Exclusiv	Indiviziune		
Statul Roman	Prop. Publica	Adm. Pub.	CC	Sala Polivalenta	315.00	315.00	315.00	

4. DATE PRIVIND CONSTRUCȚIILE EXISTENTE PE TERENUL SPAȚIU VERDE

Nume si prenume proprietar constructii	Tip proprietate	Mod administrare	Numar corp constr.	Cod grupa destinatie	Suprafata construita la sol (mp)	Observatii
Statul Roman	Prop. Publica	Adm. Pub.	1	CIE		
Total suprafață ocupată din terenul spațiu verde					0.00	

5. ECHIPAREA EDILITARĂ A TERENULUI

A - APA	C - CANAL	t - ENERGIE TERMICA	E - ENERGIE ELECTRICA	G - GAZ	T - TELEFON
X	X	X	X	X	X

6. DATE PRIVIND VEGETAȚIA EXISTENTĂ PE TERENUL SPAȚIU VERDE

NR. UNIC	DENUMIRE	CATEGORIE SP. VERDE	AMPLASAMENT	CAT. DE FOL.	REGIM JURIDIC	REGLEM URB.
----------	----------	---------------------	-------------	-----------------	------------------	-------------

MUNICIPIUL ALEXANDRIA

3	Covor vegetal	SPV CU ACCES LIMITAT	Str. Al. Ghica	CC	Public	Sala Polivalenta
---	---------------	----------------------	----------------	----	--------	------------------

SPECII DE ARBORI

1	2	3	4	5	6	7	8	9
AMPLASAMENT	SPECIE DE ARBORI	BUC	DIAM CM	INAL. M	VITALIT	VARSTA	GR. INTR	RISC POSIBIL
Str. Al. Ghica								

0.00

7. DOCUMENTE EMISE CU PRIVIRE LA TERENUL SPAȚIU VERDE ȘI CONSTRUCTIILE EXISTENTE

Baze sau parcuri sportive pentru practicarea sportului de performanta Art. 6 alin 2 lit c

FIȘA SPAȚIULUI VERDE NR. 4

SP.V BAZE SPORTIVE

Judetul: Teleorman

Municipiul Alexandria

Cod Siruta: 151807

Poligon tir

1. SCHIȚA AMPLASAMENTULUI TERENULUI SPAȚIU VERDE

2. ADRESA Str. M. Kogalniceanu



3. DATE DESPRE TERENUL SPAȚIU VERDE

Proprietar/detinator teren spatiu verde	Tip proprietate	Mod administrare	Categoria de folosinta	Regl. urban	Suprafata masurata (mp) Teren		Total Sp. Verde MP	Observatii
					Exclusiv	Indiviziune		
Statul Roman	Prop. Publica	Adm. Pub.	CC	Poligon tir	4,498.00	4,498.00	4,498.00	

4. DATE PRIVIND CONSTRUCȚIILE EXISTENTE PE TERENUL SPAȚIU VERDE

Nume si prenume proprietar construcții	Tip proprietate	Mod administrare	Numar corp constr.	Cod grupa destinatie	Suprafata construita la sol (mp)	Observatii
Statul Roman	Prop. Publica	Adm. Pub.	0	CIE	0.00	
Total suprafață ocupată din terenul spațiu verde					0.00	

5. ECHIPAREA EDILITARĂ A TERENULUI

A - APA	C - CANAL	t - ENERGIE TERMICA	E - ENERGIE ELECTRICA	G - GAZ	T - TELEFON
X	X	X	X	X	X

6. DATE PRIVIND VEGETAȚIA EXISTENTĂ PE TERENUL SPAȚIU VERDE

NR. UNIC	DENUMIRE	CATEGORIE SP. VERDE	AMPLASAMENT	CAT. DE FOL.	REGIM JURIDIC	REGLEM URB.
----------	----------	---------------------	-------------	-----------------	------------------	----------------

MUNICIPIUL ALEXANDRIA

4	Covor vegetal	SPV CU ACCES LIMITAT	Str. M. Kogalniceanu	CC	Public	Poligon tir
---	---------------	----------------------	----------------------	----	--------	-------------

SPECII DE ARBORI

1	2	3	4	5	6	7	8	9
AMPLASAMENT	SPECIE DE ARBORI	BUC	DIAM CM	INAL. M	VITALIT	VARSTA	GR. INTR	RISC POSIBIL
Str. M. Kogalniceanu								

0.00

7. DOCUMENTE EMISE CU PRIVIRE LA TERENUL SPAȚIU VERDE ȘI CONSTRUCTIILE EXISTENTE

Baze sau parcuri sportive pentru practicarea sportului de performanta Art. 6 alin 2 lit c

FIȘA SPAȚIULUI VERDE

NR.

5

**SP.V BAZE
SPORTIVE**

Judetul: Teleorman

Municipiul Alexandria

Cod Siruta: 151807

Poligon tir

1. SCHIȚA AMPLASAMENTULUI TERENULUI SPAȚIU VERDE

2. ADRESA Str. M. Kogalniceanu



3. DATE DESPRE TERENUL SPAȚIU VERDE

Proprietar/detinator teren spatiu verde	Tip proprietate	Mod administrare	Categoria de folosinta	Regl. urban	Suprafata masurata (mp) Teren		Total Sp. Verde MP	Observatii
					Exclusiv	Indiviziune		
Statul Roman	Prop. Publica	Adm. Pub.	CC	Poligon tir	20,959.00	20,959.00	20,959.00	

4. DATE PRIVIND CONSTRUCȚIILE EXISTENTE PE TERENUL SPAȚIU VERDE

Nume si prenume proprietar constructii	Tip proprietate	Mod administrare	Numar corp constr.	Cod grupa destinatie	Suprafata construita la sol (mp)	Observatii
Statul Roman	Prop. Publica	Adm. Pub.	0	CIE	0.00	
Total suprafață ocupată din terenul spațiu verde					0.00	

5. ECHIPAREA EDILITARĂ A TERENULUI

A - APA	C - CANAL	t - ENERGIE TERMICA	E - ENERGIE ELECTRICA	G - GAZ	T - TELEFON
X	X	X	X	X	X

6. DATE PRIVIND VEGETAȚIA EXISTENTĂ PE TERENUL SPAȚIU VERDE

NR. UNIC	DENUMIRE	CATEGORIE SP. VERDE	AMPLASAMENT	CAT. DE FOL.	REGIM JURIDIC	REGLEM URB.
5	Covor vegetal	SPV CU ACCES LIMITAT	Str. M. Kogalniceanu	CC	Public	Poligon tir

SPECII DE ARBORI

7. DOCUMENTE EMISE CU PRIVIRE LA TERENUL SPAȚIU VERDE ȘI CONSTRUCȚIILE EXISTENTE

SPAȚII VERZI PUBLICE CU FOLOSINȚĂ SPECIALIZATĂ; ART. 6 ALIN 1 LIT B DIN ORDINUL 1466 /2010

6. CIMITIRE

Judetul: Teleorman

Municipiul Alexandria

Cod Siruta: 151807

Nr. crt.	Cod clasificare	Denumirea bunului	Elemente de identificare	Suprafata mp	REGLEM URB.	Situatia juridica actuala	Nr. Fisa
1	1.9.5.5.	Cimitirul Eroilor + Sf. Alexandru	Str. Bucuresti	66,000.00	CI	Prop.publica	1
3	1.9.5.5.	Cimitirul Ortodox Sfânta Adormire	Str. Libertatii	53,700.00	CI	Prop.publica	2
4	1.9.5.5.	Cimitirul Ortodox Sfânta Vineri	Str.Sos. Turnu Magurele	22,400.00	CI	Prop.publica	3
			TOTAL	142,100.00			

FIȘA SPAȚIULUI VERDE NR.

1

SP.V DOTARI PUBLICE

Judetul: Teleorman

Municipiul

Alexandria

Cod Siruta: 151807

Cimitirul Eroilor + Sf. Alexandru

1. SCHIȚA AMPLASAMENTULUI TERENULUI SPAȚIU VERDE

2. ADRESA

Str. Bucuresti



3. DATE DESPRE TERENUL SPAȚIU VERDE

Proprietar/detinator teren spatiu verde	Tip proprietate	Mod administrare	Categoria de folosinta	Regl. urban	Suprafata masurata (mp) Teren		Total Sp. Verde MP	Observatii
					Exclusiv	Indiviziune		

MUNICIPIUL ALEXANDRIA

Municipiul Alexandria	Prop. Publica	Adm. Pub.	CC	Cimitirul Eroilor + Sf. Alexandru	66,000.00	66,000.00	66,000.00
-----------------------	---------------	-----------	----	-----------------------------------	-----------	-----------	------------------

4. DATE PRIVIND CONSTRUCȚIILE EXISTENTE PE TERENUL SPAȚIU VERDE

Nume si prenume proprietar constructii	Tip proprietate	Mod administrare	Numar corp constr.	Cod grupa destinatie	Suprafata construita la sol (mp)	Observatii
Cimitirul Eroilor + Sf. Alexandru	Prop. Publica	Adm. Pub.	0	CIE	0.00	
Total suprafață ocupată din terenul spațiu verde					0.00	

5. ECHIPAREA EDILITARĂ A TERENULUI

A - APA	C - CANAL	t - ENERGIE TERMICA	E - ENERGIE ELECTRIC A	G - GAZ	T - TELEFON
X	X		X		X

6. DATE PRIVIND VEGETAȚIA EXISTENTĂ PE TERENUL SPAȚIU VERDE

NR. UNIC	DENUMIRE	CATEGORIE SP. VERDE	AMPLASAMENT	CAT. DE FOL.	REGIM JURIDIC	REGLEM URB.
1	Covor vegetal+arbusti	SPV CU ACCES LIMITAT	Str. Bucuresti	CC	Public	Cimitirul Eroilor + Sf. Alexandru

SPECII DE ARBORI

7. DOCUMENTE EMISE CU PRIVIRE LA TERENUL SPAȚIU VERDE ȘI CONSTRUCȚIILE EXISTENTE

FIȘA SPAȚIULUI VERDE NR. 2

SP.V DOTARI PUBLICE

Judetul: Teleorman

Municipiul Alexandria

Cod Siruta: 151807

Cimitirul Ortodox Sfânta Adormire

1. SCHIȚA AMPLASAMENTULUI TERENULUI SPAȚIU VERDE

2. ADRESA

Str. Libertatii



3. DATE DESPRE TERENUL SPAȚIU VERDE

Proprietar/detinator teren spatiu verde	Tip proprietate	Mod administrare	Categoria de folosinta	Regl. urban	Suprafata masurata (mp) Teren	Total Sp. Verde MP	Observatii
--	-----------------	---------------------	---------------------------	-------------	----------------------------------	-----------------------	------------

MUNICIPIUL ALEXANDRIA

					Exclusiv	Indiviziune		
Municipiul Alexandria	Prop. Publica	Adm. Pub.	CC		53,700.00	53,700.00	53,700.00	

4. DATE PRIVIND CONSTRUCȚIILE EXISTENTE PE TERENUL SPAȚIU VERDE

Nume si prenume proprietar constructii	Tip proprietate	Mod administrare	Numar corp constr.	Cod grupa destinatie	Suprafata construita la sol (mp)	Observatii
Cimitirul Ortodox Sfânta Adormire	Prop. Publica	Adm. Pub.	0	CIE	0.00	
Total suprafață ocupată din terenul spațiu verde					0.00	

5. ECHIPAREA EDILITARĂ A TERENULUI

A - APA	C - CANAL	t - ENERGIE TERMICA	E - ENERGIE ELECTRICA	G - GAZ	T - TELEFON
X	X		X		

6. DATE PRIVIND VEGETAȚIA EXISTENTĂ PE TERENUL SPAȚIU VERDE

NR. UNIC	DENUMIRE	CATEGORIE SP. VERDE	AMPLASAMENT	CAT. DE FOL.	REGIM JURIDIC	REGLEM URB.
2	Covor vegetal+arbusti	SPV CU ACCES LIMITAT	Str. Libertatii	CC	Public	Cimitirul Ortodox Sfânta Adormire

SPECII DE ARBORI

7. DOCUMENTE EMISE CU PRIVIRE LA TERENUL SPAȚIU VERDE ȘI CONSTRUCȚIILE EXISTENTE

FIȘA SPAȚIULUI VERDE NR. 3

Cimitirul Ortodox Sfânta Vineri

1. SCHIȚA AMPLASAMENTULUI TERENULUI SPAȚIU VERDE

2. ADRESA Str.Sos. Turnu Magurele

SP.V DOTARI PUBLICE
Judetul: Teleorman
Municipiul Alexandria
Cod Siruta: 151807



3. DATE DESPRE TERENUL SPAȚIU VERDE

Proprietar/detinato	Tip	Mod	Categoria	Regl.	Suprafata masurata (mp) Teren	Total	Observatii
---------------------	-----	-----	-----------	-------	----------------------------------	-------	------------

208

ELABORATOR SC ECOLOGIC A.M.B. S.R.L.

TEL. 0734 534616

MUNICIPIUL ALEXANDRIA

r teren spatiu verde	proprietate	administrare	de folosinta	urban	Exclusiv	Indiviziune	Sp. Verde MP	
Municipiul Alexandria	Prop. Publica	Adm. Pub.	CC		22,400.00	22,400.00	22,400.00	0

4. DATE PRIVIND CONSTRUCȚIILE EXISTENTE PE TERENUL SPAȚIU VERDE

Nume si prenume proprietar constructii	Tip proprietate	Mod administrare	Numar corp constr.	Cod grupa destinati e	Suprafata construit a la sol (mp)	Observatii
Cimitirul Ortodox Sfânta Vineri	Prop. Publica	Adm. Pub.	0	CIE	0.00	
Total suprafață ocupată din terenul spațiu verde					0.00	

5. ECHIPAREA EDILITARĂ A TERENULUI

A - APA	C - CANAL	t - ENERGIE TERMICA	E - ENERGIE ELECTRIC A	G - GAZ	T - TELEFON
X	X		X		

6. DATE PRIVIND VEGETAȚIA EXISTENTĂ PE TERENUL SPAȚIU VERDE

NR. UNIC	DENUMIRE	CATEGORIE SP. VERDE	AMPLASAMENT	CAT. DE FOL.	REGIM JURIDIC	REGLEM URB.
3	Covor vegetal+arbusti	SPV CU ACCES LIMITAT	Str.Sos. Turnu Magurele	CC	Public	Cimitirul Ortodox Sfânta Vineri

SPECII DE ARBORI

7. DOCUMENTE EMISE CU PRIVIRE LA TERENUL SPAȚIU VERDE ȘI CONSTRUCȚIILE EXISTENTE

SPATII VERZI CU ACCES PUBLIC NELIMITAT ART. 6 alin. 1 lit. a din ORDINUL 1466 /2010)

7. FASII PLANTATE IN LUNGUL STRAZILOR

Judetul: Teleorman
Municipiul Alexandria
Cod Siruta: 151807

Nr crt	Cod de clasif	STRADA	TRONSON CUPRINS INTRE - STRAZILE	ST mp	DR mp	S MP	Situatia juridica	Proprietar	Nr. fisa
1.	1.3.7.1	Str. Dr Stinca	Mircea cel Batran - Negru Voda	0.00	0.00	0.00	Prop.publica	PMA	1
2	1.3.7.1		Negru Voda - Dunarii	0.00	0.00	0.00	Prop.publica	PMA	2
3	1.3.7.1		Dunarii - Libertatii	6.00	97.00	103.00	Prop.publica	PMA	3
4	1.3.7.1		Libertatii - Cuza Voda - Al. Ghica - Unirii	1,466.72	1332.08	2,798.80	Prop.publica	PMA	4
5	1.3.7.1	Str. 1907	Mircea cel Batran - Negru Voda	476.88	683.48	1,160.36	Prop.publica	PMA	5
6	1.3.7.1		Negru Voda - Dunarii	398.06	319.68	717.74	Prop.publica	PMA	6
7	1.3.7.1		Libertatii - Cuza Voda	492.07	507.32	999.39	Prop.publica	PMA	7
7.1	1.3.7.1		Cuza Voda - Al. Ghica	1,323.00	697	773.00	Prop.publica	PMA	7.1
8	1.3.7.1		Al. Ghica - Unirii spre Dig	312.66	170.91	483.57	Prop.publica	PMA	8
9	1.3.7.1	Str. HCC	Mircea cel Batran - Negru Voda	444.61	513.85	958.46	Prop.publica	PMA	9
10	1.3.7.1		Negru Voda - Dunarii	406.31	271.00	677.31	Prop.publica	PMA	10
11	1.3.7.1		Libertatii - Cuza Voda	352.76	275.17	627.93	Prop.publica	PMA	12
12	1.3.7.1		Cuza Voda - Al. Ghica	1,138.00	896.76	2,034.76	Prop.publica	PMA	13
13	1.3.7.1	Str. Viitorului	Mircea cel Batran - Negru Voda	540.81	708.78	1,249.59	Prop.publica	PMA	14
14	1.3.7.1		Negru Voda - Dunarii	279.00	486.23	765.23	Prop.publica	PMA	15
15	1.3.7.1		Libertatii - Cuza Voda	494.11	472.60	966.71	Prop.publica	PMA	16
16	1.3.7.1		Cuza Voda - Al. Ghica	615.76	928.00	1,543.76	Prop.publica	PMA	17
17	1.3.7.1		Al. Ghica - Unirii	246.90	220.44	467.34	Prop.publica	PMA	18
18	1.3.7.1	Str. 1 Decembrie	Mircea cel Batran - Negru Voda	644.01	952.00	1,596.01	Prop.publica	PMA	19

MUNICIPIUL ALEXANDRIA

19	1.3.7.1		Negru Voda - Dunarii	340.72	0.00	340.72	Prop.publica	PMA	20
			Dunarii - Libertatii	250.00	125.00	375.00	Prop.publica	PMA	20.1
20	1.3.7.1		Libertatii - Cuza Voda	511.87	836.80	1,348.67	Prop.publica	PMA	21
21	1.3.7.1		Cuza Voda - Al. Ghica	1,042.76	939.62	1,982.38	Prop.publica	PMA	22
22	1.3.7.1		Al Ghica - spre dig	429.29	449.10	878.39	Prop.publica	PMA	23
23	1.3.7.1	Str. T. Vladimirescu	Mircea cel Batran - Negru Voda	470.00	762.00	1,232.00	Prop.publica	PMA	24
24	1.3.7.1		Negru Voda - Dunarii	412.33	422.70	835.03	Prop.publica	PMA	25
25	1.3.7.1		Dunarii - Libertatii	170.00	204	374.00	Prop.publica	PMA	26
26			Libertatii - Cuza Voda	704.00	699	1,403.00	Prop.publica	PMA	26.1
27	1.3.7.1		Cuza Voda - Al. Ghica	775.00	998.00	1,773.00	Prop.publica	PMA	27
28	1.3.7.1	Str. 1848		298.00	0.00	298.00	Prop.publica	PMA	28
29	1.3.7.1	Str. Ion Creanga	Mircea cel Batran - Negru Voda	404.00	561.00	965.00	Prop.publica	PMA	29
30	1.3.7.1		Negru Voda - Dunarii	0.00	0.00	0.00	Prop.publica	PMA	30
31	1.3.7.1		Dunarii -Libertatii - Cuza Voda	472.00	338.00	810.00	Prop.publica	PMA	31
32	1.3.7.1		Cuza Voda - Al. Ghica	782.00	856.00	1,638.00	Prop.publica	PMA	32
33	1.3.7.1	Str. Vedea	Pod	1,060.20	0.00	1,060.20	Prop.publica	PMA	33
34	1.3.7.1	M. Kogalniceanu	Mircea cel Batran - Negru Voda	852.30	977.40	1,829.70	Prop.publica	PMA	34
35	1.3.7.1		Negru Voda - Dunarii	517.50	409.50	927.00	Prop.publica	PMA	35
36	1.3.7.1		Carpati - Cuza Voda	0.00	242.00	242.00	Prop.publica	PMA	36
37	1.3.7.1		Cuza Voda - Al. Ghica	1,147.80	1,417.50	2,565.30	Prop.publica	PMA	37
38	1.3.7.1	Alexandru Colfescu	Mircea cel Batran - Negru Voda	621.00	564.00	1,185.00	Prop.publica	PMA	38
39	1.3.7.1		Negru Voda - Dunarii	0.00	0.00	0.00	Prop.publica	PMA	39
40	1.3.7.1		Carpati - Cuza Voda	0.00	0.00	0.00	Prop.publica	PMA	40
41	1.3.7.1		Cuza Voda - Al. Ghica	1,324.80	1,234.80	2,559.60	Prop.publica	PMA	41
42	1.3.7.1	Gheorghe Doja	Mircea cel Batran - Negru Voda	603.90	773.10	1,377.00	Prop.publica	PMA	42
43	1.3.7.1		Negru Voda - Independentei	422.10	452.70	874.80	Prop.publica	PMA	43
44	1.3.7.1	Mihaita Filipescu	Carpati - Cuza Voda	0.00	0.00	0.00	Prop.publica	PMA	43.1
45	1.3.7.1		Cuza Voda - Al. Ghica	790.73	927.67	1,718.40	Prop.publica	PMA	44
46	1.3.7.1		Al. Ghica - Victoriei	125.00	248	373.00	Prop.publica	PMA	45
			Victoriei - Ciocan	73.00	198	271.00	Prop.publica	PMA	45.1
47	1.3.7.1	C. Brancoveanu	Mircea cel Batran - Negru Voda	507.00	510.00	1,017.00	Prop.publica	PMA	46
48	1.3.7.1		Negru Voda - Independentei - Carpati	0.00	165.00	165.00	Prop.publica	PMA	47

MUNICIPIUL ALEXANDRIA

49	1.3.7.1		Carpati - Cuza Voda	339.00	0.00	339.00	Prop.publica	PMA	48
50	1.3.7.1		Cuza Voda - Al. Ghica	1,267.00	1,190.00	2,457.00	Prop.publica	PMA	49
51	1.3.7.1	Bucuresti	Mircea cel Batran - Negru Voda	549.00	433.00	982.00	Prop.publica	PMA	50
52	1.3.7.1		Negru Voda - Dunarii	0.00	0.00	0.00	Prop.publica	PMA	51
53	1.3.7.1		Dunarii - Libertatii -Cuza Voda	0.00	0.00	0.00	Prop.publica	PMA	52
54	1.3.7.1		Cuza Voda - Al. Ghica - spre dig	0.00	0.00	0.00	Prop.publica	PMA	53
55	1.3.7.1	1 Mai	Mircea cel Batran - Negru Voda	314.00	267.00	581.00	Prop.publica	PMA	54
56	1.3.7.1		Negru Voda - Dunarii	247.00	200.00	447.00	Prop.publica	PMA	55
57	1.3.7.1		Libertatii - Cuza Voda	283.27	655.00	938.27	Prop.publica	PMA	56
58	1.3.7.1		Cuza Voda - Al Ghica	894.60	845.60	1,740.20	Prop.publica	PMA	57
59	1.3.7.1	Fratii Golesti	Mircea cel Batran - Negru Voda	1,008.00	747.00	1,755.00	Prop.publica	PMA	58
60	1.3.7.1		Negru Voda - Dunarii	403.00	328.00	731.00	Prop.publica	PMA	59
61	1.3.7.1		Libertatii - Cuza Voda	712.00	700.00	1,412.00	Prop.publica	PMA	60
62	1.3.7.1		Cuza Voda - Al Ghica	719.00	695.00	1,414.00	Prop.publica	PMA	61
63	1.3.7.1	N. Balcescu	Mircea cel Batran - Negru Voda	472.00	414.00	886.00	Prop.publica	PMA	62
64	1.3.7.1		Negru Voda - Dunarii	493.00	454.00	947.00	Prop.publica	PMA	63
65	1.3.7.1		Dunarii - Libertatii -Cuza Voda	130.00	178.00	308.00	Prop.publica	PMA	64
66	1.3.7.1		Libertatii - Cuza Voda	668.00	510.00	1,178.00	Prop.publica	PMA	65
67	1.3.7.1		Cuza Voda - Al Ghica	569.00	769.00	1,338.00	Prop.publica	PMA	66
68	1.3.7.1	Agricultori	Mircea cel Batran - Negru Voda	607.00	851.00	1,458.00	Prop.publica	PMA	67
69	1.3.7.1		Negru Voda - Dunarii	485.00	563.00	1,048.00	Prop.publica	PMA	68
			Dunarii Libertatii	325.00	273.00	598.00	Prop.publica	PMA	68.1
70	1.3.7.1		Libertatii - Cuza Voda	387.00	310.00	697.00	Prop.publica	PMA	69
71	1.3.7.1		Cuza Voda - Al Ghica	576.00	393.00	969.00	Prop.publica	PMA	70
72	1.3.7.1	Victor Antonescu	Mircea cel Batran - Negru Voda	595.00	518.00	1,113.00	Prop.publica	PMA	71
			Negru Voda - Dunarii	322.00	420.00	742.00	Prop.publica	PMA	71.1
73	1.3.7.1		Dunarii - Libertatii	181.00	218.00	399.00	Prop.publica	PMA	72
	1.3.7.1		Libertatii - Cuza Voda	799.00	464.00	1,263.00	Prop.publica	PMA	72.1
74	1.3.7.1		Cuza Voda - AD Ghica	235.00	264.00	499.00	Prop.publica	PMA	73
75	1.3.7.1	Mestesugari	Libertatii - Cuza Voda	432.00	453.00	885.00	Prop.publica	PMA	74
76	1.3.7.1		Cuza Voda - Al Ghica	275.00	360.00	635.00	Prop.publica	PMA	75
77	1.3.7.1		Mircea cel Batran - Negru Voda	536.00	433.00	969.00	Prop.publica	PMA	76

MUNICIPIUL ALEXANDRIA

			Negru Voda - Dunarii	379.00	228.00	607.00	Prop.publica	PMA	76.1
78	1.3.7.1	Alexandru Ghica	Dr. Stinca	179.05	206.00	385.05	Prop.publica	PMA	77
79	1.3.7.1		Dr. Stinca - 1907	250.94	249.25	500.19	Prop.publica	PMA	78
80	1.3.7.1		1907- HCC	224.00	281.00	505.00	Prop.publica	PMA	79
81	1.3.7.1		HCC - Viitorului	226.00	283.00	509.00	Prop.publica	PMA	80
82	1.3.7.1		Viitorului - 1 Decembrie	239.00	310.00	549.00	Prop.publica	PMA	81
83	1.3.7.1		1 Decembrie - T. Vladimirescu	348.00	247.00	595.00	Prop.publica	PMA	82
84	1.3.7.1		T. Vladimirescu - Ion Creanga	0.00	177.00	177.00	Prop.publica	PMA	83
85	1.3.7.1		Ion Creanga - M. Kogalniceanu	283.00	186.00	469.00	Prop.publica	PMA	84
86	1.3.7.1		Av. Colfescu - M. Filipescu	116.00	156.00	272.00	Prop.publica	PMA	85
87	1.3.7.1		M. Filipescu - C. Brancoveanu	24.00	160.00	184.00	Prop.publica	PMA	86
88	1.3.7.1		C. Brancoveanu - Bucuresti	0.00	0.00	0.00	Prop.publica	PMA	87
89	1.3.7.1		Bucuresti - 1 Mai	73.00	153.00	226.00	Prop.publica	PMA	88
90	1.3.7.1	Cuza Voda	Dr. Stinca - 1907	357.00	309.00	666.00	Prop.publica	PMA	89
91	1.3.7.1		1907- HCC	313.00	39.00	352.00	Prop.publica	PMA	90
92	1.3.7.1		HCC - Viitorului	241.00	298.00	539.00	Prop.publica	PMA	91
93	1.3.7.1		Viitorului - 1 Decembrie	335.00	326.00	661.00	Prop.publica	PMA	92
94	1.3.7.1		1 Decembrie - T. Vladimirescu	452.00	385.00	837.00	Prop.publica	PMA	93
95	1.3.7.1		T. Vladimirescu - Ion Creanga	407.00	382.00	789.00	Prop.publica	PMA	94
96	1.3.7.1		Ion Creanga - M. Kogalniceanu	257.00	122.00	379.00	Prop.publica	PMA	95
97	1.3.7.1		M. Kogalniceanu - Av Colfescu	342.00	250.00	592.00	Prop.publica	PMA	96
98	1.3.7.1		Av. Colfescu - M. Filipescu	305.00	285.00	590.00	Prop.publica	PMA	97
99	1.3.7.1		M. Filipescu - C. Brancoveanu	272.00	0.00	272.00	Prop.publica	PMA	98
100	1.3.7.1		C. Brancoveanu - Bucuresti	285.00	147.00	432.00	Prop.publica	PMA	99
101	1.3.7.1		Bucuresti - 1 Mai	167.00	209.00	376.00	Prop.publica	PMA	100
102	1.3.7.1		1 Mai -Fratii Golesti	353.00	265.00	618.00	Prop.publica	PMA	101
103	1.3.7.1		Fratii Golesti - N. Balcescu	254.00	241.00	495.00	Prop.publica	PMA	102
104	1.3.7.1		N. Balcescu - Agricultori	369.00	241.00	610.00	Prop.publica	PMA	103
105	1.3.7.1		Agricultori - Victor Antonescu	355.00	343.00	698.00	Prop.publica	PMA	104
106	1.3.7.1		Victor Antonescu - Mestesugari	377.00	321.00	698.00	Prop.publica	PMA	105
			Mestesugari - Abatorului	0.00	144.00	144.00	Prop.publica	PMA	105.1
107	1.3.7.1	Libertatii	Dunarii - Dr. Stinca	577.00	0.00	577.00	Prop.publica	PMA	106

MUNICIPIUL ALEXANDRIA

108	1.3.7.1		Dr. Stinca - 1907	350.00	649.00	999.00	Prop.publica	PMA	107
109	1.3.7.1		1907- HCC	404.00	519.00	923.00	Prop.publica	PMA	108
110	1.3.7.1		HCC - Viitorului	404.00	279.00	683.00	Prop.publica	PMA	109
111	1.3.7.1		Viitorului - 1 Decembrie	262.00	282.00	544.00	Prop.publica	PMA	110
112	1.3.7.1		1 Decembrie - T. Vladimirescu	332.00	583.00	915.00	Prop.publica	PMA	111
113	1.3.7.1		T. Vladimirescu - 1848 - I. Creanga	533.00	191.00	724.00	Prop.publica	PMA	112
114	1.3.7.1		Ion Creanga - Bucuresti - Esplanada	0.00	0.00	0.00	Prop.publica	PMA	113
115	1.3.7.1		Bucuresti - 1 Mai - Fratii Golesti	0.00	322.00	322.00	Prop.publica	PMA	114
116	1.3.7.1		Fratii Golesti - N. Balcescu	323.00	254.00	577.00	Prop.publica	PMA	115
117	1.3.7.1		N. Balcescu - Agricultori	367.00	269.00	636.00	Prop.publica	PMA	116
118	1.3.7.1		Agricultori- V. Antonescu	512.00	601.00	1,113.00	Prop.publica	PMA	117
119	1.3.7.1		V. Antonescu - Mestesugari	369.00	596.00	965.00	Prop.publica	PMA	118
120	1.3.7.1	Dunarii	Aleea Merilor - Dr. Stinca	0.00	91.00	91.00	Prop.publica	PMA	119
121	1.3.7.1		HCC - 1 Decembrie	0.00	0.00	0.00	Prop.publica	PMA	120
122	1.3.7.1		Ion Creanga- Av. Al. Colfescu	0.00	0.00	0.00	Prop.publica	PMA	121
123	1.3.7.1		Av. Al. Colfescu - C. Brancoveanu	0.00	0.00	0.00	Prop.publica	PMA	122
124	1.3.7.1		Fabricii - Limita intravilan	531.31	1,103.00	1,634.31	Prop.publica	PMA	123
125	1.3.7.1	Negru Voda	Soseaua T. Magurele - Dr. Stinca	366.48	143.00	509.48	Prop.publica	PMA	124
126	1.3.7.1		Dr. Stinca - 1907	334.00	360.00	694.00	Prop.publica	PMA	125
127	1.3.7.1		1907 - HCC	264.00	260.00	524.00	Prop.publica	PMA	126
128	1.3.7.1		HCC - Viitorului	210.00	220.00	430.00	Prop.publica	PMA	127
129	1.3.7.1		Viitorului - 1 Decembrie	438.00	520.00	958.00	Prop.publica	PMA	128
130	1.3.7.1		1 Decembrie - T. Vladimirescu	438.00	429.00	867.00	Prop.publica	PMA	129
131	1.3.7.1		T. Vladimirescu - Ion Creanga	223.00	352.00	575.00	Prop.publica	PMA	130
132	1.3.7.1		Ion Creanga - M. Kogalniceanu	76.00	379.00	455.00	Prop.publica	PMA	131
133	1.3.7.1		M. Kogalniceanu - Av Colfescu	238.00	258.00	496.00	Prop.publica	PMA	132
134	1.3.7.1		Av. Colfescu - Ghe. Doja	109.00	254.00	363.00	Prop.publica	PMA	133
135	1.3.7.1		Ghe. Doja - C. Brancoveanu	163.00	196.00	359.00	Prop.publica	PMA	134
136	1.3.7.1		C. Brancoveanu - Bucuresti	333.00	344.00	677.00	Prop.publica	PMA	135
137	1.3.7.1		Bucuresti - 1 Mai	237.00	480.00	717.00	Prop.publica	PMA	136
138	1.3.7.1		1 Mai - Fratii Golesti	161.00	216.00	377.00	Prop.publica	PMA	137
139	1.3.7.1		Fratii Golesti - N. Balcescu	332.00	257.00	589.00	Prop.publica	PMA	138

MUNICIPIUL ALEXANDRIA

140	1.3.7.1		N. Balcescu - Agricultori	140.00	316.00	456.00	Prop.publica	PMA	139
141	1.3.7.1		Agricultori - Victor Antonescu	150.00	173.00	323.00	Prop.publica	PMA	140
142			Victor Antonescu - Fabricii	400.00	431.00	831.00	Prop.publica	PMA	140.1
	1.3.7.1	Independentei	Av. Colfescu - C. Brancoveanu	478.00	429.00	907.00	Prop.publica	PMA	140.2
143	1.3.7.1	Mircea cel Batran	Dr. Stanca - 1 Decembrie	2,406.00	0.00	2,406.00	Prop.publica	PMA	141
144	1.3.7.1		Ion Creanga - M. Kogalniceanu	620.00	0.00	620.00	Prop.publica	PMA	143
145	1.3.7.1		M. Kogalniceanu - Av Colfescu	469.00	0.00	469.00	Prop.publica	PMA	144
146	1.3.7.1		Ghe. Doja - C. Brancoveanu	553.00	0.00	553.00	Prop.publica	PMA	145
147	1.3.7.1	Viilor	Viitorului - Drum de centura	9,935.00	7,141.00	17,076.00	Prop.publica	PMA	146
148	1.3.7.1	Sos.Turnu Magurele	Sos. T Magurele - spre Statia de ferizare	0.00	7,106.00	7,106.00	Prop.publica	PMA	147
149	1.3.7.1	Str. Carpati	Ion Creanga- Str. Bucuresti	748.00	251.00	999.00	Prop.publica	PMA	149
150	1.3.7.1	Str. Bucuresti	Cimitir Sf Alex - limita intravilan spre Buc (DN 6 - E 70)	7,230.00	5,800.00	13,030.00	Prop.publica	Statul Roman	150
151	1.3.7.1	DJ 504	Alexandria - Orbeasca	2,299.00	5,435.00	7,734.00	Prop.publica	Jud. Teleorman	151
152	1.3.7.1	Aleea Merilor	Dunarii- Aleea Caisilor	270.00	268.00	538.00	Prop.publica	PMA	152
153	1.3.7.1	Aleea Magnoliei	Teren sport - Dunarii	126.00	117.00	243.00	Prop.publica	PMA	153
154	1.3.7.1	Aleea Trandafirilor	Prof M. Scarlat- Gladiolelor	0.00	206.00	206.00	Prop.publica	PMA	154
155	1.3.7.1	Aleea Lalelelor	Aleea Crizantemelor - Prof. Ioan Moraru	707.00	77.00	784.00	Prop.publica	PMA	155
156	1.3.7.1	Aleea Crizantemelor	Dunarii - Magnoliei	584.00	493.00	1,077.00	Prop.publica	PMA	156
157	1.3.7.1	Aleea Serelor	Al. Trandafirilor- Gladiolelor	212.00	187.00	399.00	Prop.publica	PMA	157
158	1.3.7.1	Aleea Caisilor	Aleea Merilor - Aleea Cireselor	220.00	107.00	327.00	Prop.publica	PMA	158
159	1.3.7.1	Aleea Ciresilor	Str. Dunarii - Aleea Caisilor	74.00	46.00	120.00	Prop.publica	PMA	159
		TOTAL				166,846.65			

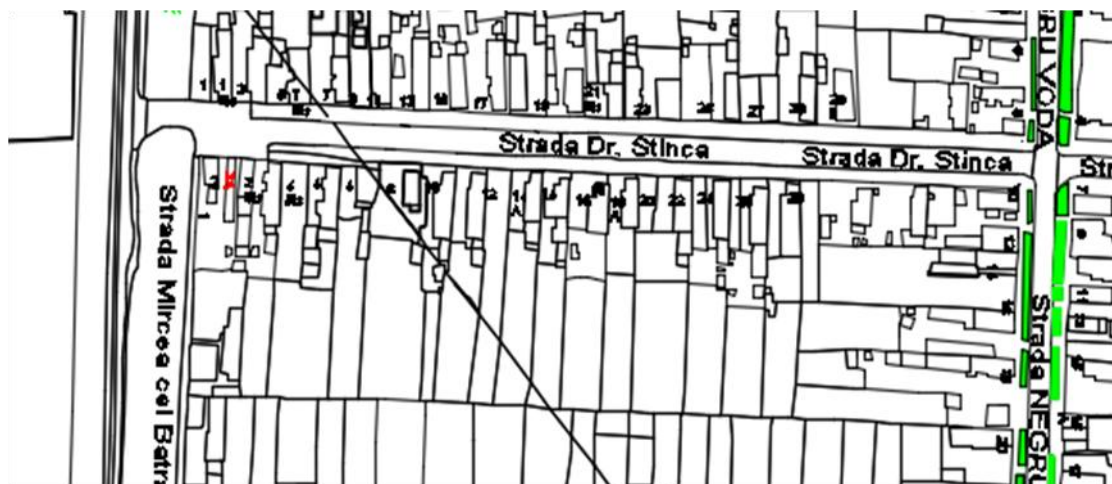
FASII PLANTATE

FIȘA SPAȚIULUI VERDE NR. 1

Judetul: Teleorman
Municipiul Alexandria
Cod Siruta: 151807

1. SCHIȚA AMPLASAMENTULUI TERENULUI SPAȚIU VERDE

2. ADRESA **Str. Dr Stinca**
TRONSON Mircea cel Batran - Negru Voda



3. DATE DESPRE TERENUL SPAȚIU VERDE

Proprietar/detinator teren spatiu verde	Tip proprietate	Mod administrare	Categoria de folosinta	Regl. urban	Suprafata masurata (mp) Teran		Total Sp. Verde MP	Observatii
					Exclusiv	Indiviziune		
Municipiul Alexandria	Prop. Publica	Adm. Pub.	CC	Spatiu verde	0.00		0.00	

4. DATE PRIVIND CONSTRUCȚIILE EXISTENTE PE TERENUL SPAȚIU VERDE

Nume si prenume proprietar constructii	Tip proprietate	Mod administrare	Numar corp constr.	Cod grupa destinatie	Suprafata construita la sol (mp)	Observatii

MUNICIPIUL ALEXANDRIA

Municipiul Alexandria	Prop. Publica	Adm. Pub.	0	CIE	0.00	
Total suprafață ocupată din terenul spațiu verde					0.00	

5. ECHIPAREA EDILITARĂ A TERENULUI

A - APA	C - CANAL	t - ENERGIE TERMICA	E - ENERGIE ELECTRICA	G - GAZ	T - TELEFON
X	X	X	X	X	X

6. DATE PRIVIND VEGETAȚIA EXISTENTĂ PE TERENUL SPAȚIU VERDE

NR. UNIC	DENUMIRE	CATEGORIE SP. VERDE	AMPLASAMENT	CAT. DE FOLOSINTA	REGIM JURIDIC	REGLEM URB. NR. PARCELA
1	Covor vegetal	Cu acces public nelimitat	Str. Dr Stinca	CC	Public	Sp Verde

SPECII DE ARBORI

0	1	2	3	4	5	6	7	8
AMPLASAMENT	NR. UNIC	SPECIE DE ARBORI	BUC.	DIAM CM	INAL. M	VITALIT	VARSTA	GR. INTR
Strada Doctor Stanca								

7. DOCUMENTE EMISE CU PRIVIRE LA TERENUL SPAȚIU VERDE ȘI CONSTRUCȚIILE EXISTENTE

FASII PLANTATE

FIȘA SPAȚIULUI VERDE NR. 2

Judetul: Teleorman
Municipiul Alexandria
Cod Siruta: 151807

1. SCHIȚA AMPLASAMENTULUI TERENULUI SPAȚIU VERDE

2. ADRESA
TRONSON

Str. Dr Stinca

Negru Voda - Dunarii



3. DATE DESPRE TERENUL SPAȚIU VERDE

MUNICIPIUL ALEXANDRIA

Proprietar/detinator teren spatiu verde	Tip proprietate	Mod administrare	Categoria de folosinta	Regl. urban	Suprafata masurata (mp) Teren		Total Sp. Verde MP	Observatii
					Exclusiv	Indiviziune		
Municipiul Alexandria	Prop. Publica	Adm. Pub.	CC	Spatiu verde	0.00		0.00	

4. DATE PRIVIND CONSTRUCȚIILE EXISTENTE PE TERENUL SPAȚIU VERDE

Nume si prenume proprietar construcții	Tip proprietate	Mod administrare	Numar corp constr.	Cod grupa destinatie	Suprafata construita la sol (mp)	Observatii
Municipiul Alexandria	Prop. Publica	Adm. Pub.	0	CIE	0.00	
Total suprafață ocupată din terenul spațiu verde					0.00	

5. ECHIPAREA EDILITARĂ A TERENULUI

A - APA	C - CANAL	t - ENERGIE TERMICA	E - ENERGIE ELECTRICA	G - GAZ	T - TELEFON
X	X	X	X	X	X

6. DATE PRIVIND VEGETAȚIA EXISTENTĂ PE TERENUL SPAȚIU VERDE

NR. UNIC	DENUMIRE	CATEGORIE SP. VERDE	AMPLASAMENT	CAT. DE FOLOSINTA	REGIM JURIDIC	REGLEM URB. NR. PARCELA
2	Covor vegetal	Cu acces public nelimitat	Str. Dr Stinca	CC	Public	Sp Verde

SPECII DE ARBORI

8. DOCUMENTE EMISE CU PRIVIRE LA TERENUL SPAȚIU VERDE ȘI CONSTRUCȚIILE EXISTENTE

FASII PLANTATE

Judetul: Teleorman
Municipiul Alexandria
Cod Siruta: 151807

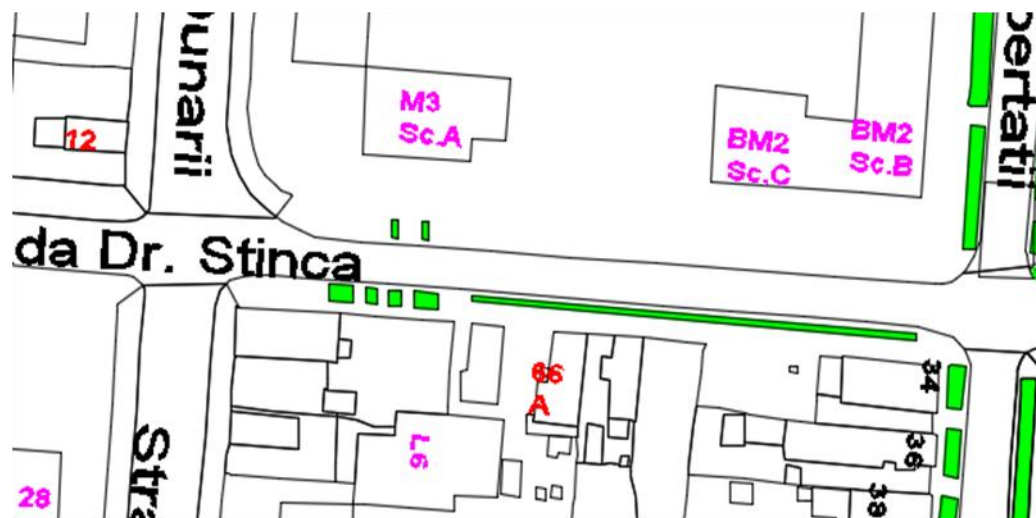
FIȘA SPAȚIULUI VERDE NR. 3

1. SCHIȚA AMPLASAMENTULUI TERENULUI SPAȚIU VERDE

2. ADRESA
TRONSON

Str. Dr Stinca

Dunarii - Libertatii



3. DATE DESPRE TERENUL SPAȚIU VERDE

Proprietar/detinator teren spatiu verde	Tip proprietate	Mod administrare	Categoria de folosinta	Regl. urban	Suprafata masurata (mp) Teren		Total Sp. Verde MP	Observatii
					Exclusiv	Indiviziune		
Municipiul Alexandria	Prop. Publica	Adm. Pub.	CC	Spatiu verde	103.00		103.00	

4. DATE PRIVIND CONSTRUCȚIILE EXISTENTE PE TERENUL SPAȚIU VERDE

Nume si prenume proprietar construcții	Tip proprietate	Mod administrare	Numar corp constr.	Cod grupa destinatie	Suprafata construita la sol (mp)	Observatii
Municipiul Alexandria	Prop. Publica	Adm. Pub.	0	CIE	0.00	
Total suprafață ocupată din terenul spațiu verde					0.00	

5. ECHIPAREA EDILITARĂ A TERENULUI

A - APA	C - CANAL	t - ENERGIE TERMICA	E - ENERGIE ELECTRICA	G - GAZ	T - TELEFON
X	X	X	X	X	X

6. DATE PRIVIND VEGETAȚIA EXISTENTĂ PE TERENUL SPAȚIU VERDE

NR. UNIC	DENUMIRE	CATEGORIE SP. VERDE	AMPLASAMENT	CAT. DE FOLOSINTA	REGIM JURIDIC	REGLEM URB. NR. PARCELA
3	Covor vegetal	Cu acces public nelimitat	Str. Dr Stinca	CC	Public	Sp Verde

MUNICIPIUL ALEXANDRIA

SPECII DE ARBORI

COLT cu DUNARII	1	ARTAR	1.00	10	3	5	4	5
DR	2	ARTAR	1.00	10	3	5	4	5
	3	ARTAR	1.00	10	3	5	4	5
	4	VISIN TURCESC	1.00	10	3	5	4	5
	5	FRASIN	1.00	20	7	5	14	5
	6	FRASIN	1.00	15	5	5	9	5
	7	FRASIN	1.00	5	2	5	2	5
	8	SALCAM	1.00	5	2	5	2	5
	9	ZARZAR	1.00	5	2	5	2	5
	10	VISIN TURCESC	1.00	5	2	5	2	5
	11	FRASIN	1.00	15	5	5	9	5
COLT cu LIBERTATII	1	NUC	1.00	8	3	5	3	5
COLT cu DUNARII	1	TEI	1.00	5	2	5	2	5
ST	2	ARTAR	1.00	15	5	5	9	5
	3	ARTAR	1.00	15	5	5	2	5

7. DOCUMENTE EMISE CU PRIVIRE LA TERENUL SPAȚIU VERDE ȘI CONSTRUCȚIILE EXISTENTE

FASII PLANTATE

FIȘA SPAȚIULUI VERDE NR. 4

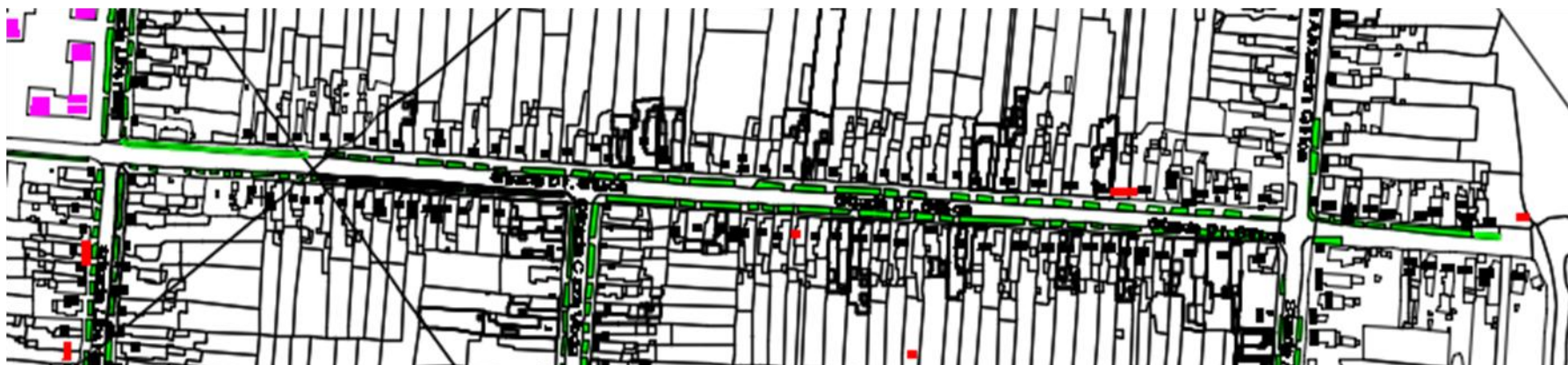
Judetul: Teleorman
Municipiul Alexandria
Cod Siruta: 151807

1. SCHIȚA AMPLASAMENTULUI TERENULUI SPAȚIU VERDE

2. ADRESA
TRONSON

Str. Dr Stinca

Libertatii - Cuza Voda - Al. Ghica - Unirii



3. DATE DESPRE TERENUL SPAȚIU VERDE

Proprietar/detinator teren spatiu verde	Tip proprietate	Mod administrare	Categoria de folosinta	Regl. urban	Suprafata masurata (mp) Teren		Total Sp. Verde MP	Observatii
					Exclusiv	Indiviziune		
Municipiul Alexandria	Prop. Publica	Adm. Pub.	CC	Spatiu verde	2,798.80		2,798.80	

4. DATE PRIVIND CONSTRUCȚIILE EXISTENTE PE TERENUL SPAȚIU VERDE

MUNICIPIUL ALEXANDRIA

Nume si prenume proprietar constructii	Tip proprietate	Mod administrare	Numar corp constr.	Cod grupa destinatie	Suprafata construita la sol (mp)	Observatii
Municipiul Alexandria	Prop. Publica	Adm. Pub.	0	CIE	0.00	
Total suprafață ocupată din terenul spațiu verde					0.00	

5. ECHIPAREA EDILITARĂ A TERENULUI

A - APA	C - CANAL	t - ENERGIE TERMICA	E - ENERGIE ELECTRICA	G - GAZ	T - TELEFON
X	X	X	X	X	X

6. DATE PRIVIND VEGETAȚIA EXISTENTĂ PE TERENUL SPAȚIU VERDE

NR. UNIC	DENUMIRE	CATEGORIE SP. VERDE	AMPLASAMENT	CAT. DE FOLOSINTA	REGIM JURIDIC	REGLEM URB. NR. PARCELA
4	Covor vegetal	Cu acces public nelimitat	Str. Dr Stinca	CC	Public	Sp Verde

SPECII DE ARBORI

COLT cu LIBERTATII	1	NUC	1.00	8	3	5	3	5
COLT CUZA VODA	1	NUC	1.00	20	7	5	14	5
DR	2	NUC	1.00	10	3	5	4	5
	3	NUC	1.00	10	3	5	4	5
	4	SALCAM	1.00	5	2	5	2	5
	5	NUC	1.00	5	2	5	2	5
	6	NUC	1.00	5	2	5	2	5
	7	NUC	1.00	10	3	5	4	5
	8	NUC	1.00	15	5	5	9	5
	9	ARTAR	1.00	5	2	5	2	5
	10	NUC	1.00	10	3	5	4	5
	11	NUC	1.00	10	3	5	4	5

MUNICIPIUL ALEXANDRIA

	12	NUC	1.00	10	3	5	4	5
	13	TEI	1.00	5	2	5	2	5
	14	NUC	1.00	10	3	5	4	5
	15	TEI	1.00	20	7	5	14	5
	16	SALCIE	1.00	5	2	5	-1	5
	17	NUC	1.00	15	5	5	9	5
	18	SALCIE	1.00	15	5	5	9	5
	19	NUC	1.00	5	2	5	2	5
	20	FRASIN	1.00	5	2	5	2	5
	21	NUC	1.00	5	2	5	2	5
Colt ALEXANDRU GHICA	1	ARTAR	1.00	5	2	5	2	4
DR	2	ARTAR	1.00	5	2	5	2	4
	3	ARTAR	1.00	5	2	5	2	4
	4	NUC	1.00	8	3	5	3	5
	5	NUC	1.00	5	2	5	2	5
	6	NUC	1.00	5	2	5	2	5
	7	TEI	1.00	10	3	5	4	5
	8	NUC	1.00	8	3	5	3	5
COLT cu LIBERTATII	1	NUC	1.00	20	7	5	3	5
ST	2	NUC	1.00	17	6	5	11	5
COLT CUZA VODA	1	SALCAM	1.00	22	7	5	16	5
	2	SALCAM	1.00	5	2	5	2	5
	3	SALCAM	1.00	5	2	5	2	5
	4	NUC	1.00	20	7	5	2	5
	5	NUC	1.00	15	5	5	2	5
	6	NUC	1.00	5	2	5	2	5
	7	NUC	1.00	5	2	5	2	5
	8	NUC	1.00	5	2	5	2	5
	9	ARTAR	1.00	10	3	5	2	5
	10	ARTAR	1.00	10	3	5	4	5
	11	ARTAR	1.00	8	3	5	2	5
	12	ARTAR	1.00	8	3	5	2	5
	13	ARTAR	1.00	8	3	5	2	5
	14	ARTAR	1.00	8	3	5	2	5
	15	TEI	1.00	20	7	5	14	5

MUNICIPIUL ALEXANDRIA

	16	SALCAM	1.00	8	3	5	2	5
	17	ARTAR	1.00	8	3	5	2	5
	18	ARTAR	1.00	8	3	5	2	5
	19	ARTAR	1.00	8	3	5	2	5
	20	ARTAR	1.00	8	3	5	2	5
	21	ARTAR	1.00	8	3	5	2	5
	22	ARTAR	1.00	8	3	5	2	5
	23	NUC	1.00	10	3	5	2	5
	24	SALCAM	1.00	15	5	5	2	5
	25	NUC	1.00	10	3	5	2	4
	26	NUC	1.00	8	3	5	2	5
	27	ARTAR	1.00	8	3	5	2	5
	28	MAR	1.00	8	3	5	2	4
	29	MAR	1.00	8	3	5	3	5
	30	PRUN	1.00	8	3	5	2	5
	31	VISIN	1.00	8	3	5	2	5
	32	ARTAR	1.00	5	2	5	2	5
	33	NUC	1.00	20	7	5	3	5
	34	SALCAM	1.00	8	3	5	2	5
	35	SALCAM	1.00	8	3	5	2	5
	36	TEI	1.00	20	7	5	14	5
	37	VISIN	1.00	8	3	5	2	5
	38	TEI	1.00	20	7	5	14	5
	39	TEI	1.00	20	7	5	14	5
	40	SALCAM	1.00	8	3	5	2	5
	41	FRASIN	1.00	10	3	5	4	5
	42	STEJAR	1.00	10	3	5	4	5
	43	ARTAR	1.00	10	3	5	4	5
	44	FRASIN	1.00	10	3	5	4	5
	45	VISIN TR	1.00	8	3	5	2	5
	46	VISIN TR	1.00	8	3	5	2	5
	47	FRASIN	1.00	8	3	5	2	5
	48	SALCIE	1.00	12	4	5	6	5
	49	SALCIE	1.00	8	3	5	2	5
	50	STEJAR	1.00	10	3	5	4	5

MUNICIPIUL ALEXANDRIA

	51	STEJAR	1.00	8	3	5	2	5
	52	ARTAR	1.00	8	3	5	2	5
	53	ARTAR	1.00	8	3	5	2	5
	54	SALCAM	1.00	10	3	5	4	5
	55	NUC	1.00	12	4	5	6	5
	56	NUC	1.00	12	4	5	6	5
	57	STEJAR	1.00	8	3	5	2	5
	58	STEJAR	1.00	8	3	5	2	5
	59	STEJAR	1.00	12	4	5	6	5
	60	STEJAR	1.00	10	3	5	4	5
	61	STEJAR	1.00	8	3	5	2	5
	62	FRASIN	1.00	7	2	5	1	5
	63	FRASIN	1.00	7	2	5	1	5
	64	FRASIN	1.00	7	2	5	1	5
	65	FRASIN	1.00	25	8	5	19	5
Colt ALEXANDRU GHICA	1	STEJAR	1.00	8	3	5	2	5
	2	PRUN	1.00	15	5	5	9	5
	3	TEI	1.00	15	5	5	9	5
	4	PRUN	1.00	12	4	5	6	5
	5	NUC	1.00	9	3	5	3	5
	6	NUC	1.00	12	4	5	6	5
	7	SALCAM	1.00	8	3	5	2	5
	8	SALCAM	1.00	8	3	5	2	5
	9	NUC	1.00	15	5	5	9	5
	10	SALCAM	1.00	12	4	5	6	5

7. DOCUMENTE EMISE CU PRIVIRE LA TERENUL SPAȚIU VERDE ȘI CONSTRUCȚIILE EXISTENTE

FASII PLANTATE

Judetul: Teleorman
Municipiul Alexandria
Cod Siruta: 151807


FIȘA SPAȚIULUI VERDE NR. 5

1. SCHIȚA AMPLASAMENTULUI TERENULUI SPAȚIU VERDE

2. ADRESA
TRONSON

Str. 1907

Mircea cel Batran - Negru Voda



3. DATE DESPRE TERENUL SPAȚIU VERDE

Proprietar/detinator teren spatiu verde	Tip proprietate	Mod administrare	Categoria de folosinta	Regl. urban	Suprafata masurata (mp) Teren		Total Sp. Verde MP	Observatii
					Exclusiv	Indiviziune		
Municipiul Alexandria	Prop. Publica	Adm. Pub.	CC	Spatiu verde	1,160.36		1,160.36	

4. DATE PRIVIND CONSTRUCȚIILE EXISTENTE PE TERENUL SPAȚIU VERDE

Nume si prenume proprietar construcții	Tip proprietate	Mod administrare	Numar corp constr.	Cod grupa destinatie	Suprafata construita la sol (mp)	Observatii
Municipiul Alexandria	Prop. Publica	Adm. Pub.	0	CIE	0.00	
Total suprafață ocupată din terenul spațiu verde					0.00	

5. ECHIPAREA EDILITARĂ A TERENULUI

A - APA	C - CANAL	t - ENERGIE TERMICA	E - ENERGIE ELECTRICA	G - GAZ	T - TELEFON
X	X	X	X	X	X

6. DATE PRIVIND VEGETAȚIA EXISTENTĂ PE TERENUL SPAȚIU VERDE

NR. UNIC	DENUMIRE	CATEGORIE SP. VERDE	AMPLASAMENT	CAT. DE FOLOSINTA	REGIM JURIDIC	REGLEM URB. NR. PARCELA
5	Covor vegetal	Cu acces public nelimitat	Str. 1907	CC	Public	Sp Verde

SPECII DE ARBORI

0	1	2	3	4	5	6	7	8
AMPLASAMENT	NR. UNIC	SPECIE DE ARBORI	BUC.	DIAM CM	INAL. M	VITALIT	VARSTA	GR. INTR
STRADA 1907	1	NUC	1.00	12	4	5	6	5
Partea Dreapta	2	NUC	1.00	15	5	5	9	5
	3	NUC	1.00	17	6	5	11	5
	4	NUC	1.00	17	6	5	11	5
	5	NUC	1.00	17	6	5	11	5
	6	TEI	1.00	20	7	5	14	5
	7	NUC	1.00	30	10	5	24	5
	8	NUC	1.00	30	10	5	24	5
	9	NUC	1.00	22	7	5	16	5
	10	NUC	1.00	12	4	5	6	5
	11	NUC	1.00	18	6	5	12	5
	12	NUC	1.00	12	4	5	6	5
	13	NUC	1.00	35	12	5	29	5
	14	NUC	1.00	30	10	5	24	5
	15	NUC	1.00	11	4	5	5	5
	16	NUC	1.00	35	12	5	29	5
	17	NUC	1.00	25	8	5	19	5
	18	NUC	1.00	14	7	5	8	5
	19	NUC	1.00	30	10	5	24	5
	20	PRUN	1.00	11	4	5	5	5
	21	PRUN	1.00	11	4	5	5	5
	22	NUC	1.00	25	6	5	19	5
	23	NUC	1.00	11	4	5	5	5
	24	NUC	1.00	15	2	5	9	5
	25	NUC	1.00	15	5	5	9	5
	26	ARTAR	1.00	12	4	5	6	5
	27	NUC	1.00	25	8	5	19	5
	28	NUC	1.00	15	5	5	9	5
	29	NUC	1.00	27	9	5	21	5

MUNICIPIUL ALEXANDRIA

	30	NUC	1.00	22	7	5	16	5
	31	NUC	1.00	22	7	5	16	5
	32	NUC	1.00	20	7	5	14	3
	33	NUC	1.00	22	7	5	16	4
	34	NUC	1.00	22	7	5	16	5
	35	NUC	1.00	20	7	5	14	5
	36	NUC	1.00	20	7	5	14	5
	37	NUC	1.00	22	7	5	16	5
	38	NUC	1.00	22	7	5	16	5
	39	NUC	1.00	15	5	5	9	5
	40	NUC	1.00	20	7	5	14	5
	41	TEI	1.00	12	4	5	6	5
Colt cu NEGRU VODA	1	VISIN TR	1.00	12	4	5	6	5
0	1	2	3	4	5	6	7	8
AMPLASAMENT	NR. UNIC	SPECIE DE ARBORI	BUC.	DIAM CM	INAL. M	VITALIT	VARSTA	GR. INTR
STRADA 1907	1	SALCIE	1.00	20	7	5	14	5
Partea Stanga	2	SALCIE	1.00	21	7	5	15	5
	3	SALCIE	1.00	22	7	5	16	5
	4	NUC	1.00	17	6	5	11	5
	5	NUC	1.00	17	6	5	11	5
	6	NUC	1.00	18	6	5	12	5
	7	NUC	1.00	22	7	5	16	5
	8	NUC	1.00	12	4	5	6	5
	9	NUC	1.00	12	4	5	6	5
	10	NUC	1.00	30	10	5	24	5
	11	NUC	1.00	17	6	5	11	5
	12	NUC	1.00	30	10	5	24	5
	13	NUC	1.00	11	4	5	5	5
	14	NUC	1.00	22	7	5	16	5
	15	NUC	1.00	20	7	5	14	5
	16	NUC	1.00	22	7	5	16	5
	17	SALCAM	1.00	18	6	5	12	5
	18	NUC	1.00	28	7	5	22	5
	19	SALCAM	1.00	18	6	5	12	5

MUNICIPIUL ALEXANDRIA

	20	SALCAM	1.00	20	7	5	14	5
	21	NUC	1.00	13	4	5	7	5
	22	NUC	1.00	14	6	5	8	5
	23	NUC	1.00	14	5	5	8	5
	24	SALCIE	1.00	8	2	5	2	5
	25	NUC	1.00	28	9	5	22	5
	26	NUC	1.00	8	3	5	2	5
	27	NUC	1.00	17	6	5	11	5
	28	NUC	1.00	16	5	5	10	5
	29	NUC	1.00	12	4	5	6	5
	30	NUC	1.00	28	9	5	22	5
	31	NUC	1.00	40	13	5	34	5
	32	NUC	1.00	35	12	5	29	3
	33	ARTAR	1.00	11	4	5	5	4
	34	TEI	1.00	44	15	5	38	5
	35	TEI	1.00	14	5	5	8	5
	36	TEI	1.00	30	10	5	24	5
	37	TEI	1.00	10	3	5	4	5
	38	NUC	1.00	12	4	5	6	5
	39	NUC	1.00	15	5	5	9	5
	40	SALCAM	1.00	18	6	5	12	5
	41	SALCAM	1.00	20	7	5	14	5
	42	NUC	1.00	35	12	5	29	5
	43	NUC	1.00	35	12	5	29	5
	44	TEI	1.00	40	13	5	34	5
Colt cu NEGRU VODA	1	MAR	1.00	14	5	5	8	5

7. DOCUMENTE EMISE CU PRIVIRE LA TERENUL SPAȚIU VERDE ȘI CONSTRUCȚIILE EXISTENTE

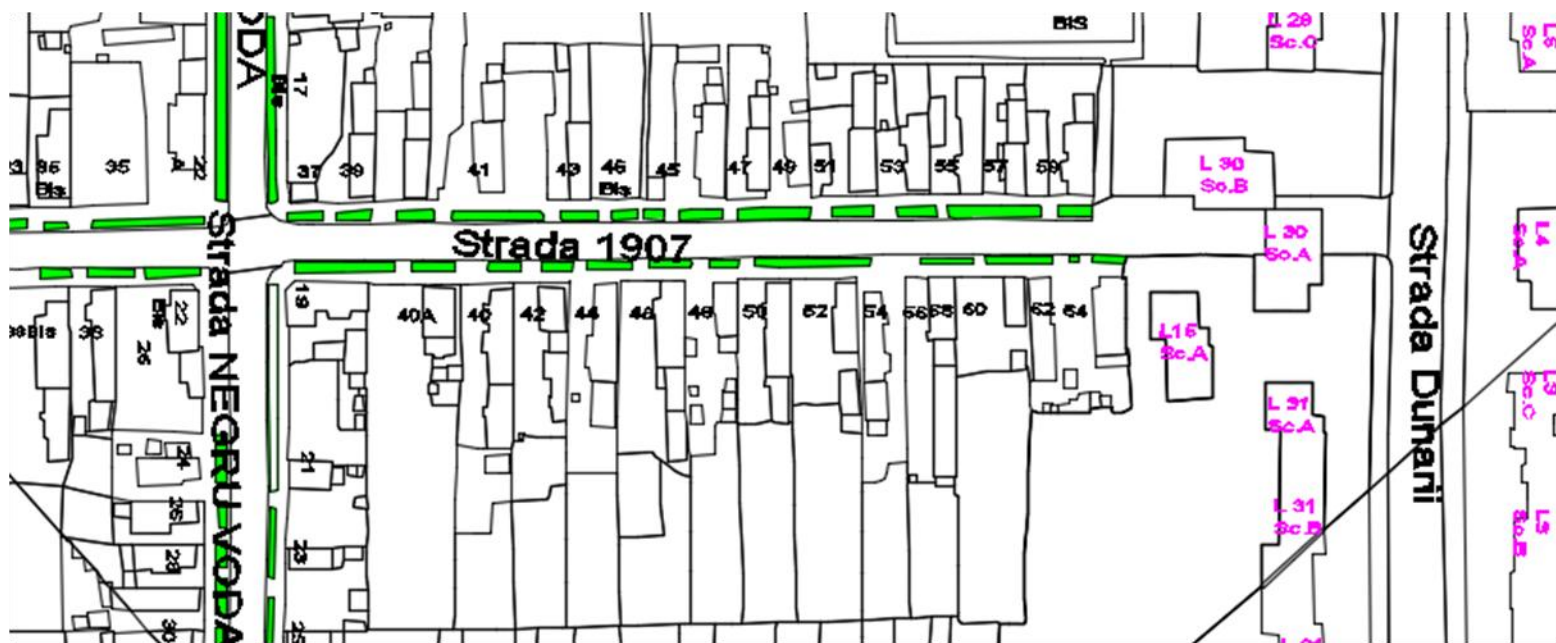
FIȘA SPAȚIULUI VERDE
NR. 6

FASII PLANTATE

Judetul: Teleorman
Municipiul Alexandria
Cod Siruta: 151807

1. SCHIȚA AMPLASAMENTULUI TERENULUI SPAȚIU VERDE

2. ADRESA Str. 1907
TRONSON Negru Voda - Dunarii



3. DATE DESPRE TERENUL SPAȚIU VERDE

Proprietar/detinator teren spatiu verde	Tip proprietate	Mod administra re	Categoria de folosinta	Regl. urban	Suprafata masurata (mp) Teren		Total Sp. Verde MP	Observati i
					Exclusiv	Indiviziune		
Municipiul Alexandria	Prop. Publica	Adm. Pub.	CC	Spatiu verde	717.74		717.74	

4. DATE PRIVIND CONSTRUCȚIILE EXISTENTE PE TERENUL SPAȚIU VERDE

Nume si prenume proprietar constructii	Tip proprietate	Mod administra re	Numar corp constr.	Cod grupa destinatie	Suprafat a construit a la sol (mp)	Observatii
Municipiul Alexandria	Prop. Publica	Adm. Pub.	0	CIE	0.00	
Total suprafață ocupată din terenul spațiu verde					0.00	

5. ECHIPAREA EDILITARĂ A TERENULUI

A - APA	C - CANAL	t - ENERGIE TERMICA	E - ENERGIE ELECTRIC A	G - GAZ	T - TELEFO N
X	X	X	X	X	X

6. DATE PRIVIND VEGETAȚIA EXISTENTĂ PE TERENUL SPAȚIU VERDE

MUNICIPIUL ALEXANDRIA

NR. UNIC	DENUMIRE	CATEGORIE SP. VERDE	AMPLASAMENT	CAT. DE FOLOSINT A	REGIM JURIDIC	REGLEM URB. NR. PARCELA
6	Covor vegetal	Cu acces public nelimitat	Str. 1907	CC	Public	Sp Verde

SPECII DE ARBORI

Colt cu NEGRU VODA	1	VISIN TR	1.00	12	4	5	6	5
DR	2	CAIS	1.00	10	3	5	4	5
	3	PRUN	1.00	10	3	5	4	5
	4	VISIN TR	1.00	11	4	5	5	5
	5	NUC	1.00	30	10	5	24	5
	6	NUC	1.00	30	10	5	24	5
	7	TEI	1.00	10	3	5	4	5
	8	NUC	1.00	15	5	5	9	5
	9	NUC	1.00	10	3	5	4	5
	10	SALCIE	1.00	30	10	5	24	5
	11	SALCIE	1.00	30	10	5	24	5
	12	NUC	1.00	8	3	5	2	5
	13	NUC	1.00	8	3	5	2	4
	14	NUC	1.00	8	3	5	2	5
	15	NUC	1.00	8	3	5	2	5
	16	NUC	1.00	12	4	5	6	5
	17	NUC	1.00	12	4	5	6	4
	18	NUC	1.00	12	4	5	6	5
	19	NUC	1.00	25	8	5	19	3
	20	TEI	1.00	8	3	5	2	5
	21	NUC	1.00	8	3	5	2	5
Colt cu LIBERTATII	1	ARTAR	1.00	10	3	5	4	5

MUNICIPIUL ALEXANDRIA

Colt cu NEGRU VODA	1	MAR	1.00	14	5	5	8	5
ST	2	NUC	1.00	24	8	5	18	5
	3	NUC	1.00	30	10	5	24	5
	4	NUC	1.00	22	7	5	16	5
	5	NUC	1.00	30	10	5	24	5
	6	NUC	1.00	18	6	5	12	5
	7	NUC	1.00	8	3	5	2	5
	8	NUC	1.00	8	3	5	2	5
	9	NUC	1.00	30	10	5	24	5
	10	NUC	1.00	30	10	5	24	4
	11	ZARZAR	1.00	12	4	5	6	5
	12	NUC	1.00	16	5	5	10	5
	13	SALCIE	1.00	7	2	5	1	5
	14	SALCIE	1.00	7	2	5	1	4
	15	VISIN	1.00	14	5	5	8	5
	16	NUC	1.00	20	7	5	14	3
	17	FRASIN	1.00	8	3	5	2	5
	18	NUC	1.00	22	7	5	16	5
Colt cu LIBERTATII	1	SALCAM	1.00	22	7	5	16	5

7. DOCUMENTE EMISE CU PRIVIRE LA TERENUL SPAȚIU VERDE ȘI CONSTRUCȚIILE EXISTENTE

FASII PLANTATE

**Judetul: Teleorman
Municipiul Alexandria
Cod Siruta: 151807**

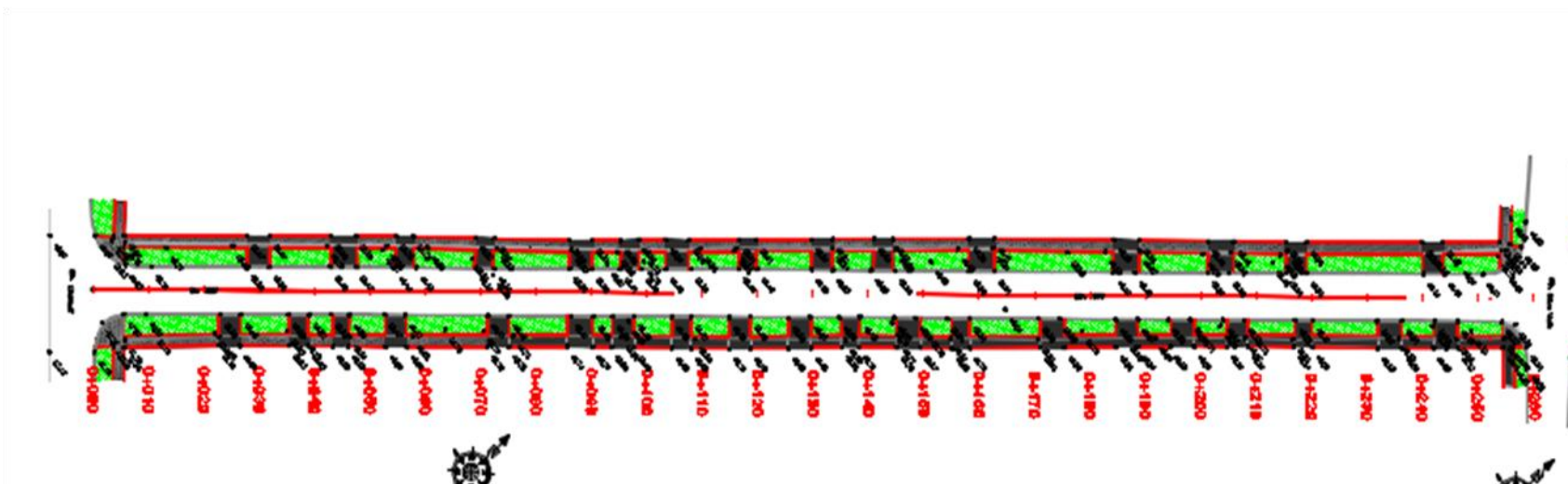
FIȘA SPAȚIULUI VERDE NR. 7

1. SCHIȚA AMPLASAMENTULUI TERENULUI SPAȚIU VERDE

**2. ADRESA
TRONSON**

Str. 1907

Libertatii - Cuza Voda



3. DATE DESPRE TERENUL SPAȚIU VERDE

Proprietar/detinator teren spatiu verde	Tip proprietate	Mod administrare	Categoria de folosinta	Regl. urban	Suprafata masurata (mp) Teren		Total Sp. Verde MP	Observatii
					Exclusiv	Indiviziune		
Municipiul Alexandria	Prop. Publica	Adm. Pub.	CC	Spatiu verde	999.39		999.39	

4. DATE PRIVIND CONSTRUCȚIILE EXISTENTE PE TERENUL SPAȚIU VERDE

Nume si prenume proprietar construcții	Tip proprietate	Mod administrare	Numar corp constr.	Cod grupa destinatie	Suprafata construita la sol (mp)	Observatii
Municipiul Alexandria	Prop. Publica	Adm. Pub.	0	CIE	0.00	
Total suprafață ocupată din terenul spațiu verde					0.00	

5. ECHIPAREA EDILITARĂ A TERENULUI

A - APA	C - CANAL	t - ENERGIE TERMICA	E - ENERGIE ELECTRICA	G - GAZ	T - TELEFON
X	X	X	X	X	X

6. DATE PRIVIND VEGETAȚIA EXISTENTĂ PE TERENUL SPAȚIU VERDE

NR. UNIC	DENUMIRE	CATEGORIE SP. VERDE	AMPLASAMENT	CAT. DE FOLOSINTA	REGIM JURIDIC	REGLEM URB. NR. PARCELA
7	Covor vegetal	Cu acces public nelimitat	Str. 1907	CC	Public	Sp Verde

SPECII DE ARBORI

MUNICIPIUL ALEXANDRIA

Colt cu LIBERTATII	1	ARTAR	1.00	10	3	5	4	5
DR	2	SALCAM	1.00	15	5	5	9	5
	3	TEI	1.00	10	3	5	4	5
	4	ARTAR	1.00	10	3	5	4	5
	5	PRUN	1.00	10	3	5	4	5
	6	TEI	1.00	10	3	5	4	5
	7	SALCAM	1.00	8	3	5	2	5
	8	SALCAM	1.00	8	3	5	2	5
	9	ARTAR	1.00	10	3	5	4	5
	10	ARTAR	1.00	10	3	5	4	5
	11	SALCAM	1.00	8	3	5	2	5
	12	SALCAM	1.00	8	3	5	2	5
	13	NUC	1.00	15	5	5	9	5
	14	SALCAM	1.00	8	3	5	2	4
	15	NUC	1.00	15	5	5	9	5
	16	SALCAM	1.00	11	4	5	5	5
	17	FRASIN	1.00	8	3	5	2	4
	18	ARTAR	1.00	8	3	5	2	5
	19	ARTAR	1.00	10	3	5	4	5
	20	ARTAR	1.00	10	3	5	4	5
	21	ARTAR	1.00	10	3	5	4	5
	22	NUC	1.00	11	4	5	5	5
	23	NUC	1.00	18	6	5	12	5
	24	NUC	1.00	20	7	5	14	5
	25	NUC	1.00	14	5	5	8	5
	26	SALCAM	1.00	10	3	5	4	5
	27	SALCAM	1.00	8	3	5	2	5
	28	SALCAM	1.00	8	3	5	2	5
	29	ARTAR	1.00	8	3	5	2	5
	30	ARTAR	1.00	8	3	5	2	5
	31	PRUN	1.00	10	3	5	4	5
	32	NUC	1.00	15	5	5	9	5
	33	TEI	1.00	20	7	5	14	5
	34	ARTAR	1.00	5	2	5	2	5
	35	NUC	1.00	20	7	5	14	5

MUNICIPIUL ALEXANDRIA

	36	NUC	1.00	18	6	5	12	5
	37	PRUN	1.00	15	5	5	9	5
	38	NUC	1.00	15	5	5	9	5
	39	NUC	1.00	12	4	5	6	5
	40	NUC	1.00	15	5	5	9	5
	41	NUC	1.00	18	6	5	12	5
	42	NUC	1.00	20	7	5	14	5
	43	NUC	1.00	8	3	5	2	5
	44	NUC	1.00	8	3	5	2	5
	45	NUC	1.00	12	4	5	6	5
	46	NUC	1.00	12	4	5	6	5
Colt CUZA VODA	1	FRASIN	1.00	8	3	5	2	5
Colt cu LIBERTATII	1	SALCAM	1.00	22	7	5	16	5
ST	2	NUC	1.00	10	3	5	4	5
	3	SALCAM	1.00	22	7	5	16	5
	4	VISIN	1.00	20	7	5	14	5
	5	VISIN	1.00	20	7	5	14	5
	6	SALCAM	1.00	22	7	5	16	5
	7	SALCAM	1.00	18	6	5	12	5
	8	SALCAM	1.00	18	6	5	12	5
	9	SALCAM	1.00	18	6	5	12	5
	10	SALCAM	1.00	18	6	5	12	5
	11	SALCAM	1.00	20	7	5	14	5
	12	SALCAM	1.00	22	7	5	16	5
	13	SALCAM	1.00	17	6	5	11	5
	14	SALCAM	1.00	14	5	5	8	4
	15	SALCIE	1.00	8	3	5	2	5
	16	NUC	1.00	20	7	5	14	5
	17	TEI	1.00	8	3	5	2	4
	18	TEI	1.00	8	3	5	2	5
	19	TEI	1.00	8	3	5	2	5
	20	TEI	1.00	8	3	5	2	5
	21	TEI	1.00	11	4	5	5	5
	22	TEI	1.00	16	5	5	10	5
	23	NUC	1.00	7	2	5	1	5

MUNICIPIUL ALEXANDRIA

	24	NUC	1.00	20	7	5	14	5
	25	NUC	1.00	7	2	5	1	5
	26	NUC	1.00	7	2	5	1	5
	27	NUC	1.00	14	5	5	8	5
	28	NUC	1.00	7	2	5	1	5
	29	NUC	1.00	7	2	5	1	5
	30	SALCAM	1.00	20	7	5	14	5
	31	SALCAM	1.00	17	6	5	11	5
	32	SALCAM	1.00	20	7	5	14	5
	33	CAIS	1.00	17	6	5	11	5
	34	NUC	1.00	22	7	5	2	5
	35	NUC	1.00	15	5	5	9	5
	36	CAIS	1.00	14	5	5	8	5
	37	VISIN	1.00	13	4	5	7	5
	38	STEJAR	1.00	9	3	5	3	5
	39	NUC	1.00	18	6	5	12	5
	40	SALCAM	1.00	8	3	5	2	5
	41	SALCAM	1.00	10	3	5	4	5
	42	SALCAM	1.00	8	3	5	2	5
	43	SALCAM	1.00	7	2	5	1	5
	44	SALCAM	1.00	7	2	5	1	5
Colt CUZA VODA	1	NUC	1.00	8	3	5	2	5

7. DOCUMENTE EMISE CU PRIVIRE LA TERENUL SPAȚIU VERDE ȘI CONSTRUCȚIILE EXISTENTE

FASII PLANTATE

FIȘA SPAȚIULUI VERDE NR. 7.1

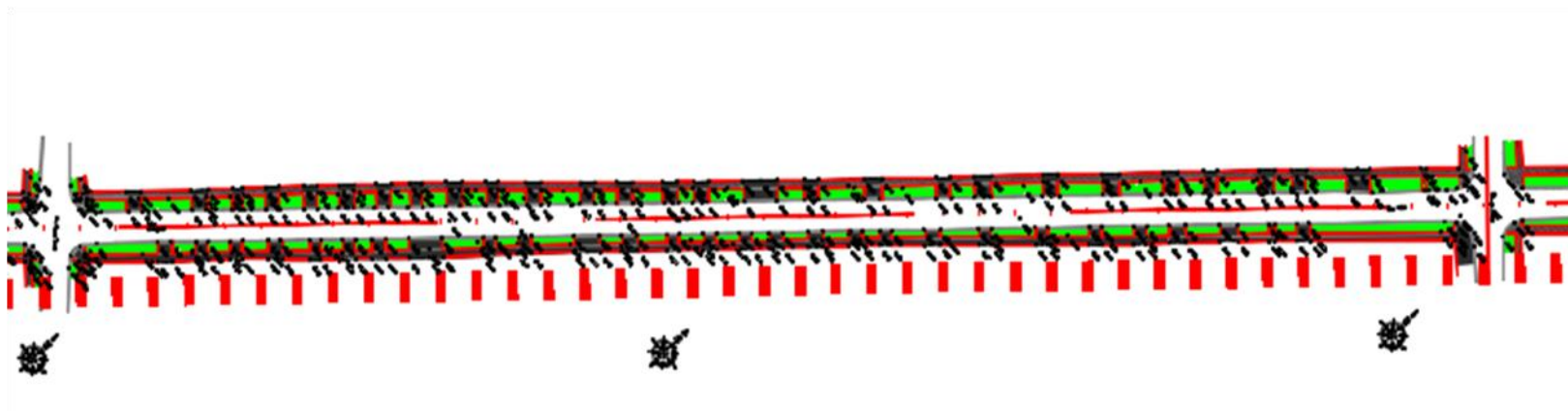
Judetul: Teleorman
Municipiul Alexandria
Cod Siruta: 151807

1. SCHIȚA AMPLASAMENTULUI TERENULUI SPAȚIU VERDE

2. ADRESA
TRONSON

Str. 1907

Cuza Voda - Al. Ghica



3. DATE DESPRE TERENUL SPAȚIU VERDE

Proprietar/detinator teren spatiu verde	Tip proprietate	Mod administrare	Categoria de folosinta	Regl. urban	Suprafata masurata (mp) Teran		Total Sp. Verde MP	Observatii
					Exclusiv	Indiviziune		
Municipiul Alexandria	Prop. Publica	Adm. Pub.	CC	Spatiu verde	845.39		845.39	

4. DATE PRIVIND CONSTRUCȚIILE EXISTENTE PE TERENUL SPAȚIU VERDE

Nume si prenume proprietar	Tip	Mod	Numar corp	Cod grupa	Suprafata	Observatii
----------------------------	-----	-----	------------	-----------	-----------	------------

MUNICIPIUL ALEXANDRIA

constructii	proprietate	administrare	constr.	destinatie	construita la sol (mp)	
Municipiul Alexandria	Prop. Publica	Adm. Pub.	0	CIE	0.00	
Total suprafață ocupată din terenul spațiu verde					0.00	

5. ECHIPAREA EDILITARĂ A TERENULUI

A - APA	C - CANAL	t - ENERGIE TERMICA	E - ENERGIE ELECTRICA	G - GAZ	T - TELEFON
X	X	X	X	X	X

6. DATE PRIVIND VEGETAȚIA EXISTENTĂ PE TERENUL SPAȚIU VERDE

NR. UNIC	DENUMIRE	CATEGORIE SP. VERDE	AMPLASAMENT	CAT. DE FOLOSINTA	REGIM JURIDIC	REGLEM URB. NR. PARCELA
7.1	Covor vegetal	Cu acces public nelimitat	Str. 1907	CC	Public	Sp Verde

SPECII DE ARBORI

Colt CUZA VODA	1	NUC	1.00	8	3	5	2	5
	2	NUC	1.00	8	3	5	2	5
	3	NUC	1.00	7	2	5	1	5
	4	NUC	1.00	8	3	5	2	5
	5	NUC	1.00	8	3	5	2	5
	6	NUC	1.00	20	7	5	14	5
	7	PRUN	1.00	12	4	5	6	5
	8	NUC	1.00	33	11	5	27	5
	9	NUC	1.00	20	7	5	14	5
	10	NUC	1.00	18	6	5	12	5
	11	STEJAR	1.00	20	7	5	14	5
	12	STEJAR	1.00	12	4	5	6	5
	13	CAIS	1.00	8	3	5	2	5

MUNICIPIUL ALEXANDRIA

	14	NUC	1.00	25	8	5	19	5
	15	SALCIE	1.00	7	2	5	1	5
	16	NUC	1.00	6	2	5	1	5
	17	NUC	1.00	6	2	5	1	5
	18	NUC	1.00	18	6	5	12	5
	19	NUC	1.00	15	5	5	9	5
	20	NUC	1.00	10	3	5	4	5
	21	NUC	1.00	12	4	5	6	5
	22	NUC	1.00	14	5	5	8	5
	23	NUC	1.00	18	6	5	12	5
	24	NUC	1.00	10	3	5	4	5
	25	NUC	1.00	10	3	5	4	5
	26	NUC	1.00	16	5	5	10	5
	27	NUC	1.00	15	5	5	9	5
	28	NUC	1.00	14	5	5	8	5
	29	FRASIN	1.00	22	7	5	16	5
	30	NUC	1.00	10	3	5	4	5
	31	NUC	1.00	12	4	5	6	5
	32	NUC	1.00	12	4	5	6	5
	33	NUC	1.00	20	7	5	14	5
	34	NUC	1.00	20	7	5	14	5
	35	NUC	1.00	13	4	5	7	5
	36	NUC	1.00	7	2	5	1	5
	37	VISIN	1.00	17	6	5	11	5
	38	NUC	1.00	7	2	5	1	5
	39	NUC	1.00	7	2	5	1	5
	40	NUC	1.00	7	2	5	1	5
	41	NUC	1.00	14	5	5	8	5
	42	VISIN	1.00	18	6	5	12	5
	43	NUC	1.00	20	7	5	14	5
	44	STEJAR	1.00	7	2	5	1	5
	45	VISIN	1.00	8	3	5	2	5
	46	NUC	1.00	8	3	5	2	5
	47	NUC	1.00	8	3	5	2	5
	48	NUC	1.00	8	3	5	2	5

MUNICIPIUL ALEXANDRIA

	49	NUC	1.00	8	3	5	2	5
	50	STEJAR	1.00	8	3	5	2	5
	51	STEJAR	1.00	8	3	5	2	5
	52	STEJAR	1.00	8	3	5	2	5
	53	NUC	1.00	8	3	5	2	5
	54	NUC	1.00	12	4	5	6	5
	55	NUC	1.00	12	4	5	6	5
	56	NUC	1.00	12	4	5	6	5
	57	NUC	1.00	8	3	5	2	5
	58	NUC	1.00	14	5	5	8	5
	59	NUC	1.00	8	3	5	2	5
	60	NUC	1.00	8	3	5	2	5
	61	NUC	1.00	22	7	5	16	5
	62	NUC	1.00	27	9	5	21	5
	63	NUC	1.00	22	7	5	16	5
	64	NUC	1.00	18	6	5	12	5
	65	FRASIN	1.00	11	4	5	5	5
	66	NUC	1.00	20	7	5	14	5
	67	NUC	1.00	18	6	5	12	5
	68	NUC	1.00	20	7	5	14	5
	69	NUC	1.00	12	4	5	6	5
	70	NUC	1.00	15	5	5	9	5
	71	NUC	1.00	18	6	5	12	5
	72	NUC	1.00	15	5	5	9	5
	73	NUC	1.00	17	6	5	11	5
	74	NUC	1.00	20	7	5	14	5

7. DOCUMENTE EMISE CU PRIVIRE LA TERENUL SPAȚIU VERDE ȘI CONSTRUCȚIILE EXISTENTE

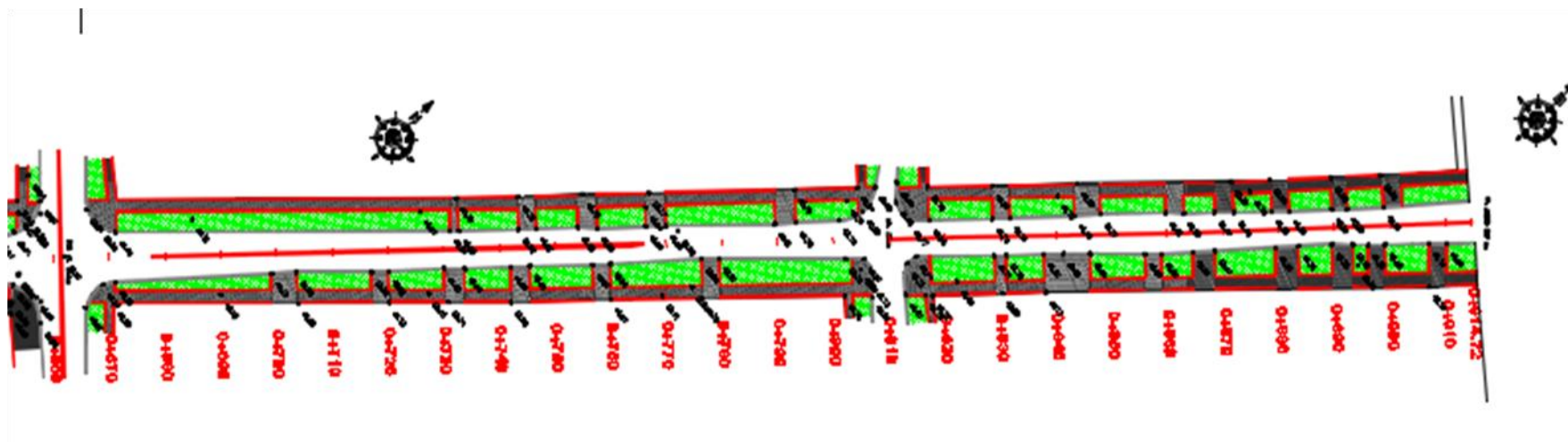
FASII PLANTATE

**Judetul: Teleorman
Municipiul Alexandria
Cod Siruta: 151807**

FIȘA SPAȚIULUI VERDE NR. 8

1. SCHIȚA AMPLASAMENTULUI TERENULUI SPAȚIU VERDE

2. ADRESA Str. 1907
TRONSON Al. Ghica - Unirii spre Dig



3. DATE DESPRE TERENUL SPAȚIU VERDE

Proprietar/detinator teren spatiu verde	Tip proprietate	Mod administrare	Categoria de folosinta	Regl. urban	Suprafata masurata (mp) Teren		Total Sp. Verde	Observatii
					Exclusiv	Indiviziune		

MUNICIPIUL ALEXANDRIA

							MP	
Municipiul Alexandria	Prop. Publica	Adm. Pub.	CC	Spatiu verde	483.57		483.57	

4. DATE PRIVIND CONSTRUCȚIILE EXISTENTE PE TERENUL SPAȚIU VERDE

Nume si prenume proprietar constructii	Tip proprietate	Mod administrare	Numar corp constr.	Cod grupa destinatie	Suprafata construita la sol (mp)	Observatii
Municipiul Alexandria	Prop. Publica	Adm. Pub.	0	CIE	0.00	
Total suprafață ocupată din terenul spațiu verde					0.00	

5. ECHIPAREA EDILITARĂ A TERENULUI

A - APA	C - CANAL	t - ENERGIE TERMICA	E - ENERGIE ELECTRICA	G - GAZ	T - TELEFON
X	X	X	X	X	X

6. DATE PRIVIND VEGETAȚIA EXISTENTĂ PE TERENUL SPAȚIU VERDE

NR. UNIC	DENUMIRE	CATEGORIE SP. VERDE	AMPLASAMENT	CAT. DE FOLOSINTA	REGIM JURIDIC	REGLEM URB. NR. PARCELA
8	Covor vegetal	Cu acces public nelimitat	Str. 1907	CC	Public	Sp Verde

SPECII DE ARBORI

Colt CUZA VODA	1	FRASIN	1.00	8	3	5	2	5
DR	2	ARTAR	1.00	8	3	5	2	5
	3	SALCAM	1.00	7	2	5	1	5

MUNICIPIUL ALEXANDRIA

	4	SALCAM	1.00	12	4	5	6	5
	5	SALCAM	1.00	10	3	5	4	5
	6	SALCAM	1.00	8	3	5	2	5
	7	NUC	1.00	13	4	5	7	5
	8	NUC	1.00	13	4	5	7	5
	9	ZARZAR	1.00	12	4	5	6	5
	10	STEJAR	1.00	8	3	5	2	5
	11	SALCIE	1.00	12	4	5	6	5
	12	NUC	1.00	13	4	5	7	5
	13	ZARZAR	1.00	11	4	5	5	5
	14	NUC	1.00	8	3	5	2	5
	15	TEI	1.00	22	7	5	16	5
	16	TEI	1.00	22	7	5	16	5
	17	TEI	1.00	25	8	5	19	5
	18	NUC	1.00	12	4	5	6	5
	19	NUC	1.00	15	5	5	9	5
	20	TEI	1.00	25	8	5	19	5
	21	NUC	1.00	18	6	5	12	5
	22	ARTAR	1.00	7	2	5	1	5
	23	ARTAR	1.00	7	2	5	1	5
	24	SALCIE	1.00	18	6	5	12	5
	25	FRASIN	1.00	12	4	5	6	5
	26	ARTAR	1.00	30	10	5	24	5
	27	TEI	1.00	12	4	5	6	5
	28	NUC	1.00	12	4	5	6	5
	29	TEI	1.00	12	4	5	6	5
	30	NUC	1.00	12	4	5	6	5
	31	NUC	1.00	13	4	5	7	5
	32	NUC	1.00	15	5	5	9	5
	33	NUC	1.00	22	7	5	16	5
	34	TEI	1.00	27	9	5	21	5
	35	NUC	1.00	20	7	5	14	5
	36	NUC	1.00	10	3	5	4	5
	37	NUC	1.00	10	3	5	4	5
	38	NUC	1.00	10	3	5	4	5

MUNICIPIUL ALEXANDRIA

	39	FRASIN	1.00	8	3	5	2	5
	40	FRASIN	1.00	8	3	5	2	5
	41	ARTAR	1.00	8	3	5	2	5
	42	NUC	1.00	18	6	5	12	5
	43	NUC	1.00	22	7	5	16	5
	44	PRUN	1.00	13	4	5	7	5
	45	PRUN	1.00	13	4	5	7	5
	46	PRUN	1.00	12	4	5	6	5
	47	PRUN	1.00	13	4	5	7	5
	48	PRUN	1.00	15	5	5	9	5
	49	FRASIN	1.00	8	3	5	2	5
	50	FRASIN	1.00	8	3	5	2	5
	51	MAR	1.00	12	4	5	6	5
	52	MAR	1.00	12	4	5	6	5
	53	NUC	1.00	18	6	5	12	5
	54	ARTAR	1.00	7	2	5	1	5
	55	ARTAR	1.00	7	2	5	1	5
	56	ARTAR	1.00	7	2	5	1	5
	57	ARTAR	1.00	7	2	5	1	5
	58	TEI	1.00	18	6	5	12	5
	59	TEI	1.00	18	6	5	12	5
	60	ARTAR	1.00	18	6	5	12	5
	61	ARTAR	1.00	10	3	5	4	5
	62	ARTAR	1.00	10	3	5	4	5
COLT cu ALEXANDRU GHICA	1	FRASIN	1.00	10	3	5	4	5
DR	2	FRASIN	1.00	11	4	5	5	5
	3	FRASIN	1.00	12	4	5	6	5
	4	FRASIN	1.00	13	4	5	7	5
	5	NUC	1.00	25	8	5	19	5
	6	PRUN	1.00	15	5	5	9	5
	7	SALCIE	1.00	38	13	5	32	5
COLT cu UNIRII	1	NUC	1.00	18	6	5	12	5
DR	2	CAIS	1.00	18	6	5	12	5
	3	SALCAM	1.00	7	2	5	1	5

MUNICIPIUL ALEXANDRIA

	4	NUC	1.00	35	12	5	29	5
	5	PRUN	1.00	10	3	5	4	5
	6	PRUN	1.00	10	3	5	4	5
	7	PRUN	1.00	10	3	5	4	5
	8	NUC	1.00	18	6	5	12	5
	9	TEI	1.00	17	6	5	11	5
	10		1.00		0	5	-6	5
	11		1.00		0	5	-6	5
	12		1.00		0	5	-6	5
	13		1.00		0	5	-6	5
	14		1.00		0	5	-6	5
Colt CUZA VODA	1	NUC	1.00	8	3	5	2	5
ST	2	NUC	1.00	8	3	5	2	5
	3	NUC	1.00	7	2	5	1	5
	4	NUC	1.00	8	3	5	2	5
	5	NUC	1.00	8	3	5	2	5
	6	NUC	1.00	20	7	5	14	5
	7	PRUN	1.00	12	4	5	6	5
	8	NUC	1.00	33	11	5	27	5
	9	NUC	1.00	20	7	5	14	5
	10	NUC	1.00	18	6	5	12	5
	11	STEJAR	1.00	20	7	5	14	5
	12	STEJAR	1.00	12	4	5	6	5
	13	CAIS	1.00	8	3	5	2	5
	14	NUC	1.00	25	8	5	19	5
	15	SALCIE	1.00	7	2	5	1	5
	16	NUC	1.00	6	2	5	1	5
	17	NUC	1.00	6	2	5	1	5
	18	NUC	1.00	18	6	5	12	5
	19	NUC	1.00	15	5	5	9	5
	20	NUC	1.00	10	3	5	4	5
	21	NUC	1.00	12	4	5	6	5
	22	NUC	1.00	14	5	5	8	5
	23	NUC	1.00	18	6	5	12	5
	24	NUC	1.00	10	3	5	4	5

MUNICIPIUL ALEXANDRIA

	25	NUC	1.00	10	3	5	4	5
	26	NUC	1.00	16	5	5	10	5
	27	NUC	1.00	15	5	5	9	5
	28	NUC	1.00	14	5	5	8	5
	29	FRASIN	1.00	22	7	5	16	5
	30	NUC	1.00	10	3	5	4	5
	31	NUC	1.00	12	4	5	6	5
	32	NUC	1.00	12	4	5	6	5
	33	NUC	1.00	20	7	5	14	5
	34	NUC	1.00	20	7	5	14	5
	35	NUC	1.00	13	4	5	7	5
	36	NUC	1.00	7	2	5	1	5
	37	VISIN	1.00	17	6	5	11	5
	38	NUC	1.00	7	2	5	1	5
	39	NUC	1.00	7	2	5	1	5
	40	NUC	1.00	7	2	5	1	5
	41	NUC	1.00	14	5	5	8	5
	42	VISIN	1.00	18	6	5	12	5
	43	NUC	1.00	20	7	5	14	5
	44	STEJAR	1.00	7	2	5	1	5
	45	VISIN	1.00	8	3	5	2	5
	46	NUC	1.00	8	3	5	2	5
	47	NUC	1.00	8	3	5	2	5
	48	NUC	1.00	8	3	5	2	5
	49	NUC	1.00	8	3	5	2	5
	50	STEJAR	1.00	8	3	5	2	5
	51	STEJAR	1.00	8	3	5	2	5
	52	STEJAR	1.00	8	3	5	2	5
	53	NUC	1.00	8	3	5	2	5
	54	NUC	1.00	12	4	5	6	5
	55	NUC	1.00	12	4	5	6	5
	56	NUC	1.00	12	4	5	6	5
	57	NUC	1.00	8	3	5	2	5
	58	NUC	1.00	14	5	5	8	5
	59	NUC	1.00	8	3	5	2	5

MUNICIPIUL ALEXANDRIA

	60	NUC	1.00	8	3	5	2	5
	61	NUC	1.00	22	7	5	16	5
	62	NUC	1.00	27	9	5	21	5
	63	NUC	1.00	22	7	5	16	5
	64	NUC	1.00	18	6	5	12	5
	65	FRASIN	1.00	11	4	5	5	5
	66	NUC	1.00	20	7	5	14	5
	67	NUC	1.00	18	6	5	12	5
	68	NUC	1.00	20	7	5	14	5
	69	NUC	1.00	12	4	5	6	5
	70	NUC	1.00	15	5	5	9	5
	71	NUC	1.00	18	6	5	12	5
	72	NUC	1.00	15	5	5	9	5
	73	NUC	1.00	17	6	5	11	5
	74	NUC	1.00	20	7	5	14	5
COLT cu ALEXANDRU GHICA	1	FRASIN	1.00	20	7	5	14	5
	2	SALCAM	1.00	16	5	5	10	5
	3	SALCAM	1.00	14	5	5	8	5
	4	FRASIN	1.00	12	4	5	6	5
	5	MAR	1.00	17	6	5	11	5
	6	MAR	1.00	14	5	5	8	5
	7	PRUN	1.00	8	3	5	2	5
	8	PRUN	1.00	8	3	5	2	5
	9	NUC	1.00	10	3	5	4	5
	10	NUC	1.00	8	3	5	2	5
	11	VISIN	1.00	8	3	5	2	5
	12	VISIN	1.00	30	10	5	24	5
	13	TEI	1.00	25	8	5	19	5
	14	FRASIN	1.00	10	3	5	4	5
	15	SALCAM	1.00	15	5	5	9	5
	16	SALCAM	1.00	10	3	5	4	5
	17	NUC	1.00	8	3	5	2	5
	18	VISIN	1.00	8	3	5	2	5
	19	FRASIN	1.00	10	3	5	4	5

7. DOCUMENTE EMISE CU PRIVIRE LA TERENUL SPAȚIU VERDE ȘI CONSTRUCȚIILE EXISTENTE

FASII PLANTATE

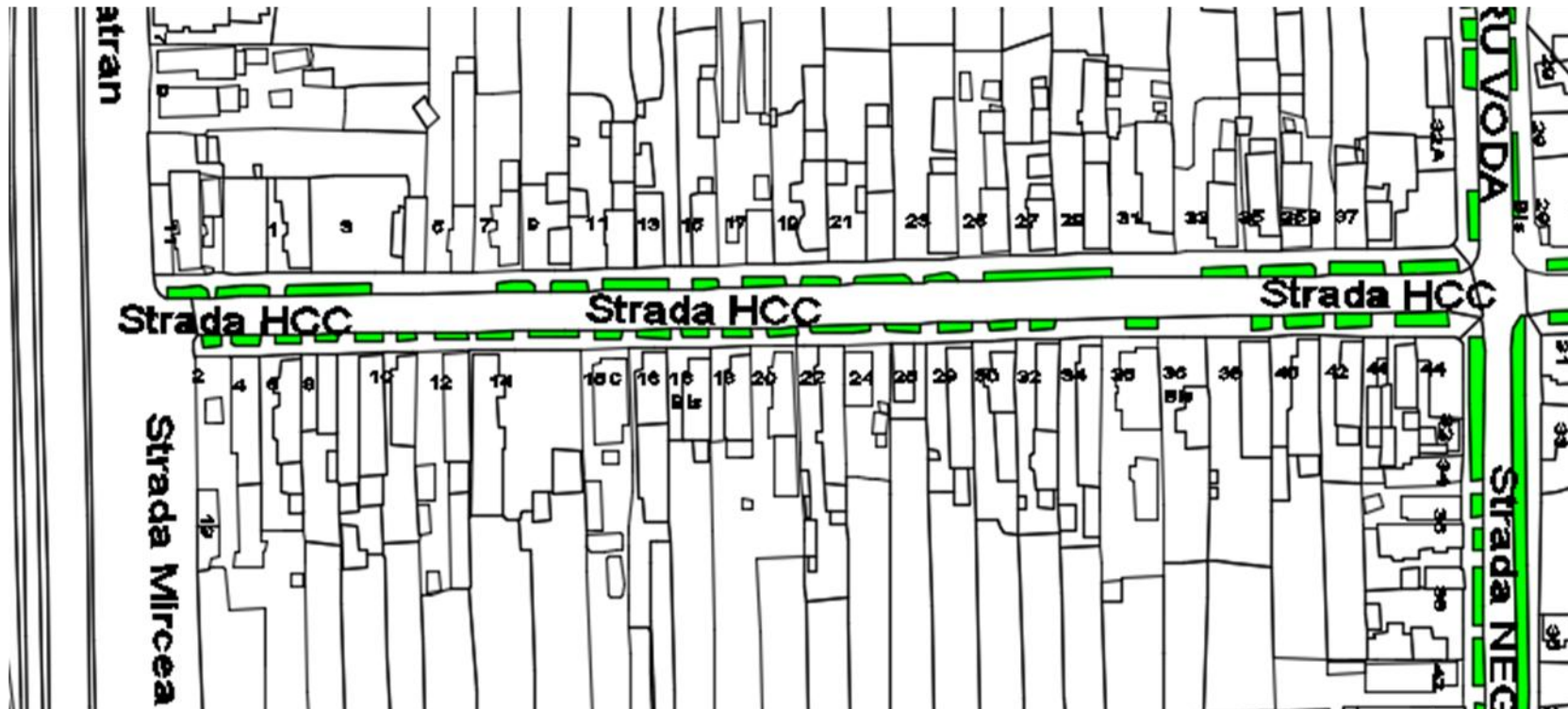
FIȘA SPAȚIULUI VERDE NR. 9

Judetul: Teleorman
Municipiul Alexandria
Cod Siruta: 151807

1. SCHIȚA AMPLASAMENTULUI TERENULUI SPAȚIU VERDE

2. ADRESA
TRONSON

Str. HCC
Mircea cel Batran - Negru Voda



3. DATE DESPRE TERENUL SPAȚIU VERDE

Proprietar/detinator teren spatiu verde	Tip proprietate	Mod administrare	Categoria de folosinta	Regl. urban	Suprafata masurata (mp) Teren		Total Sp. Verde MP	Observatii
					Exclusiv	Indiviziune		
Municipiul Alexandria	Prop. Publica	Adm. Pub.	CC	Spatiu verde	958.46		958.46	

4. DATE PRIVIND CONSTRUCȚIILE EXISTENTE PE TERENUL SPAȚIU VERDE

Nume si prenume proprietar construcții	Tip proprietate	Mod administrare	Numar corp constr.	Cod grupa destinatie	Suprafata construita la sol (mp)	Observatii
Municipiul Alexandria	Prop. Publica	Adm. Pub.	0	CIE	0.00	
Total suprafață ocupată din terenul spațiu verde					0.00	

5. ECHIPAREA EDILITARĂ A TERENULUI

A - APA	C - CANAL	t - ENERGIE TERMICA	E - ENERGIE ELECTRICA	G - GAZ	T - TELEFON
X	X	X	X	X	X

6. DATE PRIVIND VEGETAȚIA EXISTENTĂ PE TERENUL SPAȚIU VERDE

NR. UNIC	DENUMIRE	CATEGORIE SP. VERDE	AMPLASAMENT	CAT. DE FOLOSINTA	REGIM JURIDIC	REGLEM URB. NR. PARCELA
9	Covor vegetal	Cu acces public nelimitat	Str. HCC	CC	Public	Sp Verde

SPECII DE ARBORI

0	1	2	3	4	5	6	7	8
AMPLASAMENT	NR. UNIC	SPECIE DE ARBORI	BUC.	DIAM CM	INAL. M	VITALIT	VARSTA	GR. INTR
STRADA HORIA CLOSCA si CRISAN	1	NUC	1.00	25	8	5	19	5
Partea Dreapta	2	NUC	1.00	24	8	5	18	5
	3	NUC	1.00	28	9	5	22	5
	4	NUC	1.00	20	7	5	14	5
	5	NUC	1.00	17	6	5	11	5
	6	NUC	1.00	25	8	5	19	5
	7	NUC	1.00	18	6	5	12	5
	8	NUC	1.00	28	9	5	22	5
	9	NUC	1.00	10	3	5	4	5
	10	TEI	1.00	15	5	5	9	5
	11	MAR	1.00	12	4	5	6	5
	12	NUC	1.00	25	8	5	19	5
	13	NUC	1.00	25	8	5	19	5
	14	NUC	1.00	25	8	5	19	5
	15	NUC	1.00	10	3	5	4	5
	16	NUC	1.00	8	3	5	2	5
	17	TEI	1.00	8	3	5	2	5
	18	TEI	1.00	8	7	5	2	5
	19	SALCAM	1.00	14	5	5	8	5
	20	SALCAM	1.00	14	5	5	8	5
	21	SALCAM	1.00	12	4	5	6	5
	22	SALCAM	1.00	12	6	5	6	5
	23	SALCAM	1.00	18	6	5	12	5
	24	SALCAM	1.00	12	2	5	6	5
	25	NUC	1.00	18	6	5	12	5
	26	FRASIN	1.00	12	4	5	6	5
	27	SALCAM	1.00	18	6	5	12	5

MUNICIPIUL ALEXANDRIA

	28	NUC	1.00	20	7	5	14	5
	29	NUC	1.00	20	7	5	14	5
	30	NUC	1.00	20	7	5	14	5
	31	NUC	1.00	18	6	5	12	5
	32	NUC	1.00	18	6	5	12	3
	33	PRUN	1.00	15	5	5	9	4
	34	SALCAM	1.00	18	6	5	12	5
	35	SALCAM	1.00	18	6	5	12	5
	36	TEI	1.00	35	12	5	29	5
	37	TEI	1.00	35	12	5	29	5
	38	FRASIN	1.00	35	12	5	29	5
	39	FRASIN	1.00	18	6	5	12	5
	40	FRASIN	1.00	10	3	5	4	5
	41	SALCAM	1.00	18	6	5	12	5
	42	SALCAM	1.00	15	5	5	9	5
	43	NUC	1.00	10	3	5	4	5
	44	TEI	1.00	12				
	45	TEI	1.00	12	4	5	6	5
Colt cu NEGRU VODA	1	NUC	1.00	22	7	5	16	5

0	1	2	3	4	5	6	7	8
AMPLASAMENT	NR. UNIC	SPECIE DE ARBORI	BUC.	DIAM CM	INAL. M	VITALIT	VARSTA	GR. INTR
STRADA HORIA CLOSCA si CRISAN	1	NUC	1.00	30	10	5	24	5
Partea STANGA	2	TEI	1.00	10	3	5	4	5
	3	TEI	1.00	10	3	5	4	5
	4	ARTAR	1.00	10	3	5	4	5
	5	ARTAR	1.00	10	3	5	4	5
	6	PRUN	1.00	14	5	5	8	5
	7	NUC	1.00	12	4	5	6	5
	8	NUC	1.00	15	5	5	9	5
	9	NUC	1.00	15	5	5	9	5
	10	NUC	1.00	30	10	5	24	5

MUNICIPIUL ALEXANDRIA

	11	NUC	1.00	30	10	5	24	5
	12	NUC	1.00	30	10	5	24	5
	13	PRUN	1.00	15	5	5	9	5
	14	NUC	1.00	15	5	5	9	5
	15	NUC	1.00	17	6	5	11	5
	16	NUC	1.00	14	5	5	8	5
	17	NUC	1.00	14	5	5	8	5
	18	NUC	1.00	15	7	5	9	5
	19	VISIN	1.00	15	5	5	9	5
	20	PRUN	1.00	14	5	5	8	5
	21	NUC	1.00	15	5	5	9	5
	22	PRUN	1.00	13	6	5	7	5
	23	PRUN	1.00	13	4	5	7	5
	24	PRUN	1.00	13	2	5	7	5
	25	NUC	1.00	12	4	5	6	5
	26	MAR	1.00	17	6	5	11	5
	27	NUC	1.00	20	7	5	14	5
	28	NUC	1.00	10	3	5	4	5
	29	NUC	1.00	17	6	5	11	5
	30	NUC	1.00	14	5	5	8	5
	31	NUC	1.00	30	10	5	24	5
	32	NUC	1.00	30	10	5	24	3
	33	ARTAR	1.00	17	6	5	11	4
	34	TEI	1.00	12	4	5	6	5
	35	NUC	1.00	14	5	5	8	5
	36	NUC	1.00	14	5	5	8	5
	37	FRASIN	1.00	40	13	5	34	3
COLT cu NEEGRU VODA	1	ZARZAR	1.00	14	5	5	8	5

7. DOCUMENTE EMISE CU PRIVIRE LA TERENUL SPAȚIU VERDE ȘI CONSTRUCȚIILE EXISTENTE

FASII PLANTATE

FIȘA SPAȚIULUI VERDE NR. 10

Judetul: Teleorman
Municipiul Alexandria
Cod Siruta: 151807

1. SCHIȚA AMPLASAMENTULUI TERENULUI SPAȚIU VERDE

2. ADRESA Str. HCC
TRONSON Negru Voda - Dunarii



3. DATE DESPRE TERENUL SPAȚIU VERDE

Proprietar/detinator teren spatiu verde	Tip proprietate	Mod administrare	Categoria de folosinta	Regl. urban	Suprafata masurata (mp) Teren		Total Sp. Verde MP	Observatii
					Exclusiv	Indiviziune		
Municipiul Alexandria	Prop. Publica	Adm. Pub.	CC	Spatiu verde	677.31		677.31	

4. DATE PRIVIND CONSTRUCȚIILE EXISTENTE PE TERENUL SPAȚIU VERDE

MUNICIPIUL ALEXANDRIA

Nume si prenume proprietar constructii	Tip proprietate	Mod administrare	Numar corp constr.	Cod grupa destinatie	Suprafata construita la sol (mp)	Observatii
Municipiul Alexandria	Prop. Publica	Adm. Pub.	0	CIE	0.00	
Total suprafață ocupată din terenul spațiu verde					0.00	

5. ECHIPAREA EDILITARĂ A TERENULUI

A - APA	C - CANAL	t - ENERGIE TERMICA	E - ENERGIE ELECTRICA	G - GAZ	T - TELEFON
X	X	X	X	X	X

6. DATE PRIVIND VEGETAȚIA EXISTENTĂ PE TERENUL SPAȚIU VERDE

NR. UNIC	DENUMIRE	CATEGORIE SP. VERDE	AMPLASAMENT	CAT. DE FOLOSINTA	REGIM JURIDIC	REGLEM URB. NR. PARCELA
10	Covor vegetal	Cu acces public nelimitat	Str. HCC	CC	Public	Sp Verde

SPECII DE ARBORI

Colt cu NEGRU VODA	1	NUC	1.00	22	7	5	16	5
DR	2	NUC	1.00	22	7	5	16	5
	3	FRASIN	1.00	22	7	3	16	3
	4	NUC	1.00	18	6	5	12	5
	5	NUC	1.00	22	7	5	16	5
	6	NUC	1.00	18	6	5	12	5
	7	NUC	1.00	17	6	5	11	5
	8	NUC	1.00	20	7	5	14	5
	9	TEI	1.00	14	5	5	8	5
	10	NUC	1.00	10	3	5	4	4
	11	NUC	1.00	10	3	5	4	5
	12	NUC	1.00	28	9	5	22	5
	13	NUC	1.00	30	10	5	24	5

MUNICIPIUL ALEXANDRIA

	14	NUC	1.00	30	10	5	24	4
	15	NUC	1.00	20	7	4	14	4
	16	NUC	1.00	18	6	4	12	4
	17	SALCIE	1.00	10	3	5	4	5
	18	SALCIE	1.00	19	6	5	13	5
	19	FRASIN	1.00	18	6	5	12	5
	20	FRASIN	1.00	18	6	5	12	5
	21	FRASIN	1.00	17	6	5	11	5
	22	SALCAM	1.00	18	6	5	12	5
	23	SALCIE	1.00	35	12	5	29	5
	24	SALCIE	1.00	35	12	5	29	5
	25	SALCIE	1.00	30	10	5	24	5
	26	SALCIE	1.00	25	8	5	19	5
	27	SALCIE	1.00	22	7	5	16	5
	28	SALCIE	1.00	20	7	5	14	5
	29	VISIN	1.00	18	6	5	12	5
	30	VISIN	1.00	18	6	5	12	5
	31	VISIN	1.00	18	6	5	12	5
	32	TEI	1.00	22	7	5	16	4
	33	VISIN	1.00	24	8	4	18	5
	34	ZARZAR	1.00	14	5	5	8	5
	35	NUC	1.00	25	8	5	19	5
	36	TEI	1.00	25	8	5	19	5
	37	NUC	1.00	12	4	5	6	5
	38	FRASIN	1.00	22	7	5	16	4
	39	ARTAR	1.00	25	8	5	19	5
COLT CU DUNARII	1	NUC	1.00	30	10	5	24	5
COLT cu NEEGRU VODA	1	ZARZAR	1.00	14	5	5	8	5
ST	2	NUC	1.00	12	4	5	6	5
	3	NUC	1.00	14	5	5	8	5
	4	NUC	1.00	14	5	5	8	5
	5	VISIN	1.00	14	5	5	8	5
	6	MIMOZA	1.00	10	3	5	4	5
	7	SALCIE	1.00	10				

MUNICIPIUL ALEXANDRIA

	8	NUC	1.00	28	9	5	22	5
	9	PRUN	1.00	20	7	5	14	5
	10	NUC	1.00	30	10	5	24	5
	11	NUC	1.00	10	3	3	4	3
	12	MIMOZA	1.00	10	3	5	4	5
	13	NUC	1.00	10	3	5	4	5
	14	VISIN	1.00	12	4	5	6	5
	15	NUC	1.00	18	6	5	12	5
	16	NUC	1.00	12	4	5	6	5
	17	NUC	1.00	12	4	5	6	5
	18	NUC	1.00	12	4	5	6	4
	19	FRASIN	1.00	17	6	5	11	5
	20	TEI	1.00	25	8	5	19	5
	21	TEI	1.00	24	8	5	18	5
	22	TEI	1.00	24	8	5	18	4
	23	TEI	1.00	22	7	4	16	4
	24	FRASIN	1.00	22	7	4	16	4
	25	FRASIN	1.00	24	8	5	18	5
	26	FRASIN	1.00	23	8	5	17	5
	27	FRASIN	1.00	22	7	5	16	5
	28	FRASIN	1.00	24	8	5	18	5
COLT CU DUNARII	1	PIN	1.00	13	4	5	7	5

7. DOCUMENTE EMISE CU PRIVIRE LA TERENUL SPAȚIU VERDE ȘI CONSTRUCȚIILE EXISTENTE

FASII PLANTATE

FIȘA SPAȚIULUI VERDE NR. 12

Judetul: Teleorman
Municipiul Alexandria
Cod Siruta: 151807

1. SCHIȚA AMPLASAMENTULUI TERENULUI SPAȚIU VERDE

2. ADRESA
TRONSON

Str. HCC

Libertatii - Cuza Voda



3. DATE DESPRE TERENUL SPAȚIU VERDE

Proprietar/detinator teren spatiu verde	Tip proprietate	Mod administrare	Categoria de folosinta	Regl. urban	Suprafata masurata (mp) Teren		Total Sp. Verde MP	Observatii
					Exclusiv	Indiviziune		
Municipiul Alexandria	Prop. Publica	Adm. Pub.	CC	Spatiu verde	627.93		627.93	

4. DATE PRIVIND CONSTRUCȚIILE EXISTENTE PE TERENUL SPAȚIU VERDE

Nume si prenume proprietar construcții	Tip proprietate	Mod administrare	Numar corp constr.	Cod grupa destinatie	Suprafata construita la sol (mp)	Observatii
Municipiul Alexandria	Prop. Publica	Adm. Pub.	0	CIE	0.00	
Total suprafață ocupată din terenul spațiu verde					0.00	

5. ECHIPAREA EDILITARĂ A TERENULUI

A - APA	C - CANAL	t - ENERGIE TERMICA	E - ENERGIE ELECTRICA	G - GAZ	T - TELEFON
X	X	X	X	X	X

6. DATE PRIVIND VEGETAȚIA EXISTENTĂ PE TERENUL SPAȚIU VERDE

NR. UNIC	DENUMIRE	CATEGORIE SP. VERDE	AMPLASAMENT	CAT. DE FOLOSINTA	REGIM JURIDIC	REGLEM URB. NR. PARCELA
12	Covor vegetal	Cu acces public nelimitat	Str. HCC	CC	Public	Sp Verde

SPECII DE ARBORI

MUNICIPIUL ALEXANDRIA

COLT CU LIBERTATII	1	CASTAN	1.00	25	8	5	19	5
DR	2	FRASIN	1.00	12	4	5	6	5
	3	NUC	1.00	22	7	5	16	5
	4	NUC	1.00	10	3	5	4	5
	5	NUC	1.00	14	5	5	8	4
	6	NUC	1.00	12	4	5	6	5
	7	NUC	1.00	12	4	5	6	5
	8	NUC	1.00	14	5	5	8	4
	9	SALCIE	1.00	12	4	5	6	5
	10	FRASIN	1.00	14	5	5	8	5
	11	SALCIE	1.00	11	4	5	5	5
	12	SALCIE	1.00	11	4	5	5	5
	13	NUC	1.00	32	11	5	26	5
	14	NUC	1.00	28	9	5	22	4
	15	NUC	1.00	30	10	5	24	5
	16	TEI	1.00	14	5	5	8	5
	14	FRASIN	1.00	10	3	5	4	4
	15	FRASIN	1.00	10	3	5	4	5
	16	FRASIN	1.00	10	3	5	4	5
	11	SALCIE	1.00	10	3	5	4	5
	12	SALCIE	1.00	10	3	5	4	5
	13	SALCIE	1.00	10	3	5	4	5
	14	SALCIE	1.00	10	3	5	4	4
	15	TEI	1.00	35	12	5	29	5
COLT CU CUZA VODA	1	THUIA	1.00	10	3	5	4	5
COLT CU LIBERATII	1	SALCAM	1.00	10	3	5	4	4
ST	2	FRASIN	1.00	14	5	5	8	4
	3	SALCIE	1.00	10	3	5	4	5
	4	NUC	1.00	10	3	5	4	5
	5	NUC	1.00	10	3	5	4	5
	6	PRUN	1.00	14	5	5	8	5
	7	SALCAM	1.00	14	5	5	8	4
	8	NUC	1.00	14	5	5	8	5
	9	SALCAM	1.00	11	4	5	5	5

MUNICIPIUL ALEXANDRIA

	10	SALCAM	1.00	11	4	5	5	4
	11	TEI	1.00	14	5	5	8	5
	12	SALCAM	1.00	12	4	5	6	5
	13	SALCAM	1.00	14	5	5	8	5
	14	SALCAM	1.00	14	5	5	8	5
	15	SALCAM	1.00	17	6	5	11	5
	16	NUC	1.00	10	3	5	4	4
	17	NUC	1.00	10	3	5	4	5
	18	NUC	1.00	10	3	5	4	5
	19	VISIN	1.00	10	3	5	4	4
	20	VISIN	1.00	10	3	5	4	5
	21	VISIN	1.00	12	4	5	6	5
	22	SALCAM	1.00	12	4	5	6	5
	23	NUC	1.00	25	8	5	19	5
	24	ZARZAR	1.00	12	4	5	6	5
	25	ZARZAR	1.00	14	5	5	8	4
	26	FRASIN	1.00	12	4	5	6	5
	27	NUC	1.00	10	3	5	4	5
	28	FRASIN	1.00	10	3	5	4	4
	29	FRASIN	1.00	10	3	5	4	5
	30	FRASIN	1.00	10	3	5	4	5
	31	FRASIN	1.00	10	3	5	4	5
	32	FRASIN	1.00	8	3	5	2	5
	33	VISIN	1.00	10	3	5	4	5
COLT CU CUZA VODA	1	CASTAN	1.00	8	3	5	2	5

7. DOCUMENTE EMISE CU PRIVIRE LA TERENUL SPAȚIU VERDE ȘI CONSTRUCȚIILE EXISTENTE

FASII PLANTATE

FIȘA SPAȚIULUI VERDE NR. 13

Judetul: Teleorman
Municipiul Alexandria
Cod Siruta: 151807

1. SCHIȚA AMPLASAMENTULUI TERENULUI SPAȚIU VERDE

2. ADRESA
TRONSON

Str. HCC

Cuza Voda - Al. Ghica



3. DATE DESPRE TERENUL SPAȚIU VERDE

Proprietar/detinator teren spatiu verde	Tip proprietate	Mod administrare	Categoria de folosinta	Regl. urban	Suprafata masurata (mp) Teren		Total Sp. Verde MP	Observatii
					Exclusiv	Indiviziune		

MUNICIPIUL ALEXANDRIA

Municipiul Alexandria	Prop. Publica	Adm. Pub.	CC	Spatiu verde	2,034.76	2,034.76
-----------------------	---------------	-----------	----	--------------	----------	----------

4. DATE PRIVIND CONSTRUCȚIILE EXISTENTE PE TERENUL SPAȚIU VERDE

Nume si prenume proprietar constructii	Tip proprietate	Mod administrare	Numar corp constr.	Cod grupa destinatie	Suprafata construita la sol (mp)	Observatii
Municipiul Alexandria	Prop. Publica	Adm. Pub.	0	CIE	0.00	
Total suprafață ocupată din terenul spațiu verde					0.00	

5. ECHIPAREA EDILITARĂ A TERENULUI

A - APA	C - CANAL	t - ENERGIE TERMICA	E - ENERGIE ELECTRICA	G - GAZ	T - TELEFON
X	X	X	X	X	X

6. DATE PRIVIND VEGETAȚIA EXISTENTĂ PE TERENUL SPAȚIU VERDE

NR. UNIC	DENUMIRE	CATEGORIE SP. VERDE	AMPLASAMENT	CAT. DE FOLOSINTA	REGIM JURIDIC	REGLEM URB. NR. PARCELA
13	Covor vegetal	Cu acces public nelimitat	Str. HCC	CC	Public	Sp Verde

SPECII DE ARBORI

MUNICIPIUL ALEXANDRIA

COLT CU CUZA VODA	1	THUIA	1.00	10	3	5	4	5
DR	2	THUIA	1.00	12	4	5	6	4
	3	THUIA	1.00	12	4	5	6	5
	4	THUIA	1.00	12	4	5	6	5
	5	THUIA	1.00	12	4	5	6	5
	6	FRASIN	1.00	14	5	5	8	5
	7	NUC	1.00	33	11	5	27	5
	8	NUC	1.00	34	11	5	28	4
	9	NUC	1.00	28	9	5	22	5
	10	NUC	1.00	35	12	5	29	5
	11	NUC	1.00	18	6	5	12	5
	12	NUC	1.00	20	7	5	14	5
	13	NUC	1.00	28	9	5	22	4
	14	TEI	1.00	10	3	5	4	5
	15	VISIN TURCESC	1.00	30	10	5	24	5
	16	VISIN TURCESC	1.00	20	7	5	14	5
	17	VISIN TURCESC	1.00	20	7	5	14	5
	18	CARPEN	1.00	20	7	5	14	4
	19	NUC	1.00	25	8	5	19	5
	20	NUC	1.00	10	3	5	4	5
	21	CARPEN	1.00	33	11	5	27	5
	22	CARPEN	1.00	28	9	5	22	5
	23	CARPEN	1.00	25	8	5	19	4
	24	CARPEN	1.00	28	9	5	22	5
	25	CARPEN	1.00	28	9	5	22	5
	26	CARPEN	1.00	12	4	5	6	5
	27	CARPEN	1.00	15	5	5	9	5
	28	CARPEN	1.00	18	6	5	12	4

MUNICIPIUL ALEXANDRIA

	29	CARPEN	1.00	8	3	5	2	5
	30	NUC	1.00	30	10	5	24	5
	31	NUC	1.00	18	6	5	12	5
	32	NUC	1.00	10	3	5	4	5
	33	NUC	1.00	10	3	5	4	4
	34	SALCAM	1.00	30	10	5	24	5
	35	NUC	1.00	13	4	5	7	5
	36	NUC	1.00	30	10	5	24	5
	37	NUC	1.00	12	4	5	6	5
	38	NUC	1.00	18	6	5	12	4
	39	NUC	1.00	18	6	5	12	5
	40	NUC	1.00	22	7	5	16	5
	41	NUC	1.00	22	7	5	16	5
	42	NUC	1.00	17	6	5	11	5
	43	NUC	1.00	30	10	5	24	4
	44	NUC	1.00	15	5	5	9	5
	45	NUC	1.00	30	10	5	24	5
	46	CARPEN	1.00	30	10	5	24	5
	47	TEI	1.00	33	11	5	27	5
	48	NUC	1.00	25	8	5	19	4
	49	ULM	1.00	22	7	5	16	5
	50	ULM	1.00	22	7	5	16	5
	51	ARTAR	1.00	33	11	5	27	5
	52	NUC	1.00	18	6	5	12	5
	53	NUC	1.00	15	5	5	9	4
	54	NUC	1.00	15	5	5	9	5
	55	NUC	1.00	12	4	5	6	5
	56	VISIN TURCESC	1.00	17	6	5	11	5
COLT CU ALEXANDRU GHICA	1	NUC	1.00	8	3	5	2	5

MUNICIPIUL ALEXANDRIA

	2	NUC	1.00	8	3	5	2	4
	3	NUC	1.00	10	3	5	4	5
	4	NUC	1.00	10	3	5	4	5
	5	PLOP	1.00	30	10	5	24	5
	6	PLOP	1.00	25	8	5	19	5
	7	NUC	1.00	8	3	5	2	4
	8	FRASIN	1.00	22	7	5	16	5
	9	SALCAM	1.00	25	8	5	19	4
	10	SALCAM	1.00	18	6	5	12	5
	11	SALCAM	1.00	12	4	5	6	5
	12	SALCAM	1.00	11	4	5	5	4
	13	SALCAM	1.00	10	3	5	4	5
COLT CU UNIRII	1	SALCAM	1.00	10	3	5	4	5
	2	SALCAM	1.00	11	4	5	5	4
	3	SALCAM	1.00	12	4	5	6	5
	4	SALCAM	1.00	11	4	5	5	4
	5	FRASIN	1.00	18	6	5	12	5
COLT CU CUZA VODA	1	CASTAN	1.00	8	3	5	2	5
ST	2	CASTAN	1.00	8	3	5	2	4
	3	NUC	1.00	30	10	5	24	5
	4	ZARZAR	1.00	10	3	5	4	5
	5	NUC	1.00	22	7	5	16	5
	6	NUC	1.00	18	6	5	12	5
	7	SALCIE	1.00	10	3	5	4	5
	8	FRASIN	1.00	22	7	5	16	4
	9	FRASIN	1.00	22	7	5	16	5
	10	NUC	1.00	34	11	5	28	5
	11	NUC	1.00	10	3	5	4	5
	12	NUC	1.00	10	3	5	4	5
	13	NUC	1.00	22	7	5	16	4
	14	NUC	1.00	18	6	5	12	5

MUNICIPIUL ALEXANDRIA

	15	VISIN	1.00	14	5	5	8	5
	16	NUC	1.00	10	3	5	4	5
	17	TEI	1.00	25	8	5	19	5
	18	NUC	1.00	25	8	5	19	4
	19	NUC	1.00	30	10	5	24	5
	20	STEJAR	1.00	15	5	5	9	5
	21	NUC	1.00	10	3	5	4	5
	22	SALCAM	1.00	14	5	5	8	5
	23	NUC	1.00	10	3	5	4	4
	24	NUC	1.00	22	7	5	16	5
	25	NUC	1.00	22	7	5	16	5
	26	NUC	1.00	18	6	5	12	5
	27	FRASIN	1.00	10	3	5	4	5
	28	NUC	1.00	11	4	5	5	4
	29	NUC	1.00	12	4	5	6	5
	30	NUC	1.00	14	5	5	8	5
	31	VISIN	1.00	17	6	5	11	5
	32	NUC	1.00	22	7	5	16	5
	33	NUC	1.00	24	8	5	18	4
	34	NUC	1.00	23	8	5	17	5
	35	NUC	1.00	22	7	5	16	5
	36	MAR	1.00	15	5	5	9	5
	37	NUC	1.00	25	8	5	19	5
	38	NUC	1.00	25	8	5	19	4
	39	NUC	1.00	22	7	5	16	5
	40	NUC	1.00	10	3	5	4	5
	41	FRASIN	1.00	15	5	5	9	5
	42	SALCIE	1.00	18	6	5	12	5
	43	SALCIE	1.00	12	4	5	6	4
	44	NUC	1.00	23	8	5	17	5
	45	NUC	1.00	22	7	5	16	5

MUNICIPIUL ALEXANDRIA

	46	NUC	1.00	40	13	5	34	5
	47	NUC	1.00	30	10	5	24	5
	48	NUC	1.00	10	3	5	4	4
	49	VISIN	1.00	17	6	5	11	5
	50	VISIN	1.00	14	5	5	8	5
	51	NUC	1.00	17	6	5	11	5
	52	NUC	1.00	10	3	5	4	5
	53	NUC	1.00	23	8	5	17	4
	54	NUC	1.00	23	8	5	17	5
COLT CU ALEXANDRU GHICA	1	FRASIN	1.00	17	6	5	11	5
	2	SALCAM	1.00	12	4	5	6	4
	3	SALCAM	1.00	14	5	5	8	5
	4	VISIN	1.00	14	5	5	8	5
	5	VISIN	1.00	12	4	5	6	5
	6	ZARZAR	1.00	17	6	5	11	5
	7	SALCAM	1.00	18	6	5	12	4
	8	SALCAM	1.00	18	6	5	12	5
	9	SALCAM	1.00	18	6	5	12	4
	10	SALCAM	1.00	20	7	5	14	5
	11	SALCAM	1.00	22	7	5	16	5
	12	FRASIN	1.00	19	6	5	13	4
COLT CU UNIRII	1	NUC	1.00	12	4	5	6	5
	2	VISIN	1.00	10	3	5	4	4
	3	SALCIE	1.00	25	8	5	19	5
	4	VISIN	1.00	28	9	5	22	4
	5		1.00		0	5	-6	5

7. DOCUMENTE EMISE CU PRIVIRE LA TERENUL SPAȚIU VERDE ȘI CONSTRUCȚIILE EXISTENTE

FIȘA SPAȚIULUI VERDE
NR. 14

FASII PLANTATE

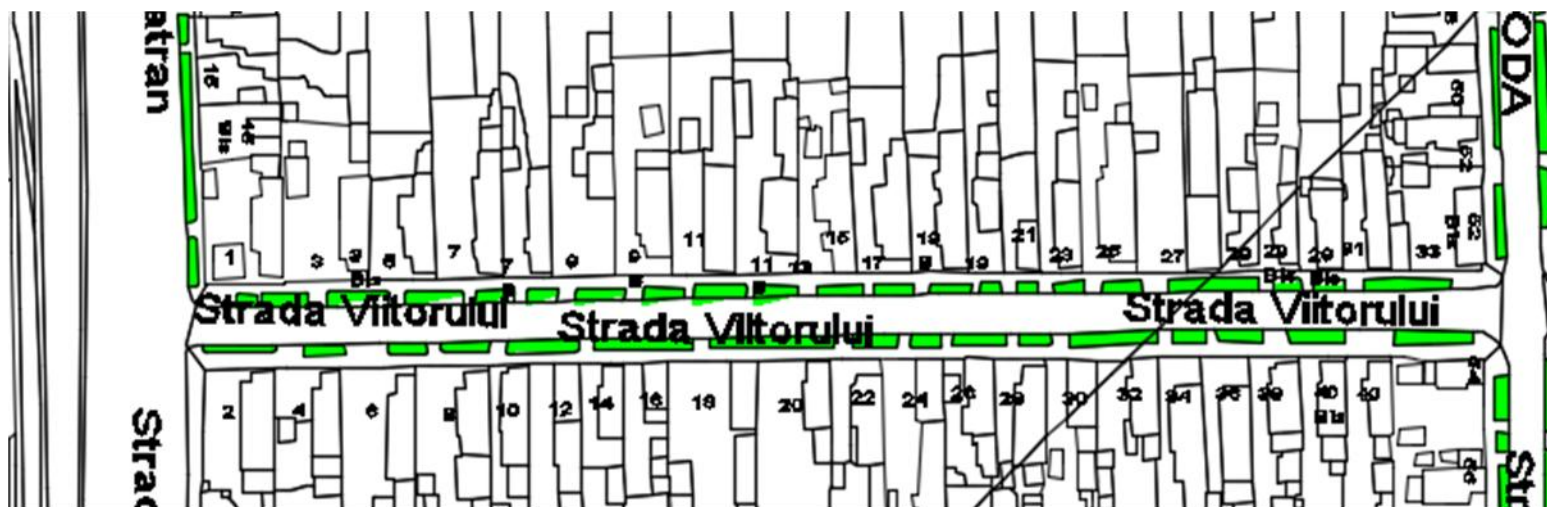
Judetul: Teleorman
Municipiul Alexandria
Cod Siruta: 151807

1. SCHIȚA AMPLASAMENTULUI TERENULUI SPAȚIU VERDE

2. ADRESA
TRONSON

Str. Viitorului

Mircea cel Batran - Negru Voda



3. DATE DESPRE TERENUL SPAȚIU VERDE

Proprietar/detinator teren spatiu verde	Tip proprietate	Mod administrare	Categoria de folosinta	Regl. urban	Suprafata masurata (mp) Teren		Total Sp. Verde MP	Observatii
					Exclusiv	Indiviziune		
Municipiul Alexandria	Prop. Publica	Adm. Pub.	CC	Spatiu verde	1,249.59		1,249.59	

4. DATE PRIVIND CONSTRUCȚIILE EXISTENTE PE TERENUL SPAȚIU VERDE

Nume si prenume proprietar constructii	Tip proprietate	Mod administrare	Numar corp constr.	Cod grupa destinatie	Suprafata construit a la sol (mp)	Observatii
Municipiul Alexandria	Prop. Publica	Adm. Pub.	0	CIE	0.00	
Total suprafață ocupată din terenul spațiu verde					0.00	

5. ECHIPAREA EDILITARĂ A TERENULUI

A - APA	C - CANAL	t - ENERGIE TERMICA	E - ENERGIE ELECTRIC A	G - GAZ	T - TELEFO N
X	X	X	X	X	X

6. DATE PRIVIND VEGETAȚIA EXISTENTĂ PE TERENUL SPAȚIU VERDE

NR. UNIC	DENUMIRE	CATEGORIE SP. VERDE	AMPLASAMENT	CAT. DE FOLOSINT A	REGIM JURIDI C	REGLEM URB. NR. PARCELA
14	Covor vegetal	Cu acces public nelimitat	Str. Viitorului	CC	Public	Sp Verde

SPECII DE ARBORI

0	1	2	3	4	5	6	7	8
AMPLASAMENT	NR. UNIC	SPECIE DE ARBORI	BUC.	DIAM CM	INAL. M	VITALIT	VARSTA	GR. INTR
STR. VIITORULUI	1	NUC	1.00	20	6	5	19	5
PARTEA DREAPTA	2	NUC	1.00	10	3	5	9	5
	3	FRASIN	1.00	5	2	5	6	5
	4	VISIN TR	1.00	10	2	5	14	5
	5	NUC	1.00	25	8	5	24	5
	6	NUC	1.00	10	3	5	9	5
	7	NUC	1.00	25	7	5	24	5
	8	NUC	1.00	25	8	5	24	5
	9	NUC	1.00	25	7	5	24	5
	10	CARPEN	1.00	25	8	5	24	5
	11	NUC	1.00	20	6	5	19	5
	12	NUC	1.00	20	6	5	19	5
	13	NUC	1.00	20	6	5	19	5
	14	NUC	1.00	20	5	5	19	5

MUNICIPIUL ALEXANDRIA

	15	NUC	1.00	20	7	5	19	5
	16	NUC	1.00	20	6	5	19	5
	17	NUC	1.00	20	6	5	19	5
	18	NUC	1.00	15	5	5	14	5
	19	NUC	1.00	20	6	5	19	5
	20	NUC	1.00	20	5	5	19	5
	21	NUC	1.00	10	3	5	9	5
	22	NUC	1.00	10	3	5	9	5
	23	NUC	1.00	10	3	5	9	5
	24	NUC	1.00	30	3	5	29	5
	25	NUC	1.00	10	3	5	9	5
	26	NUC	1.00	15	4	5	14	5
	27	NUC	1.00	25	7	5	24	5
	28	NUC	1.00	20	6	5	19	5
	29	NUC	1.00	15	3	5	14	5
	30	NUC	1.00	10	3	5	9	5
COLT CU STR.NEGRU VODA	1	TEI	1.00	25	3	5	24	5
0	1	2	3	4	5	6	7	8
AMPLASAMENT	NR. UNIC	SPECIE DE ARBORI	BUC.	DIAM CM	INAL. M	VITALIT	VARSTA	GR. INTR
STR.VIITORULUI	1	FRASIN	1.00	10	3	5	9	5
PARTEA STANGA	2	FRASIN	1.00	10	3	5	9	5
	3	FRASIN	1.00	10	3	5	9	5
	4	TEI	1.00	30	10	5	29	5
	5	NUC	1.00	15	5	5	14	5
	6	VISIN TR	1.00	5	2	5	6	5
	7	NUC	1.00	25	7	5	24	5
	8	CASTAN	1.00	20	6	5	19	5
	9	TEI	1.00	25	7	5	24	5

MUNICIPIUL ALEXANDRIA

	10	NUC	1.00	30	10	5	29	5
	11	NUC	1.00	25	8	5	24	5
	12	NUC	1.00	20	7	5	19	5
	13	NUC	1.00	20	7	5	19	5
	14	NUC	1.00	20	3	5	19	5
	15	NUC	1.00	10	3	5	9	5
	16	NUC	1.00	20	6	5	19	5
	17	NUC	1.00	25	8	5	24	5
	18	TEI	1.00	10	3	5	9	5
	19	NUC	1.00	10	3	5	9	5
	20	FRASIN	1.00	5	3	5	6	5
	21	TEI	1.00	20	4	5	19	5
	22	NUC	1.00	25	7	5	24	5
	23	NUC	1.00	15	5	5	14	5
	24	NUC	1.00	15	5	5	14	5
	25	NUC	1.00	20	6	5	19	5
	26	NUC	1.00	30	8	5	29	5
COLT CU STR.MEGRU VODA	1	NUC	1.00	30	10	5	29	5

7. DOCUMENTE EMISE CU PRIVIRE LA TERENUL SPAȚIU VERDE ȘI CONSTRUCȚIILE EXISTENTE

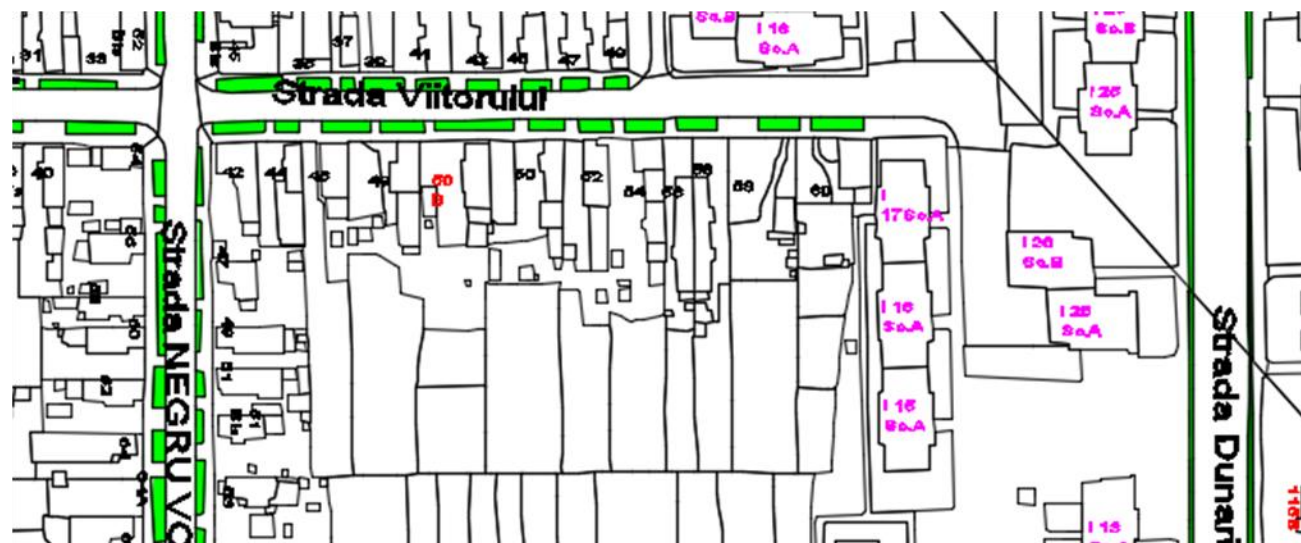
FASII PLANTATE

FIȘA SPAȚIULUI VERDE NR. 15

Judetul: Teleorman
Municipiul Alexandria
Cod Siruta: 151807

1. SCHIȚA AMPLASAMENTULUI TERENULUI SPAȚIU VERDE

2. ADRESA Str. Viitorului
TRONSON Negru Voda - Dunarii



3. DATE DESPRE TERENUL SPAȚIU VERDE

Proprietar/detinator teren spatiu verde	Tip proprietate	Mod administrare	Categoria de folosinta	Regl. urban	Suprafata masurata (mp) Teren	Total Sp.	Observatii

MUNICIPIUL ALEXANDRIA

					Exclusiv	Indiviziune	Verde MP	
Municipiul Alexandria	Prop. Publica	Adm. Pub.	CC	Spatiu verde	765.23		765.23	

4. DATE PRIVIND CONSTRUCȚIILE EXISTENTE PE TERENUL SPAȚIU VERDE

Nume si prenume proprietar constructii	Tip proprietate	Mod administrare	Numar corp constr.	Cod grupa destinatie	Suprafata construita la sol (mp)	Observatii
Municipiul Alexandria	Prop. Publica	Adm. Pub.	0	CIE	0.00	
Total suprafață ocupată din terenul spațiu verde					0.00	

5. ECHIPAREA EDILITARĂ A TERENULUI

A - APA	C - CANAL	t - ENERGIE TERMICA	E - ENERGIE ELECTRICA	G - GAZ	T - TELEFON
X	X	X	X	X	X

6. DATE PRIVIND VEGETAȚIA EXISTENTĂ PE TERENUL SPAȚIU VERDE

NR. UNIC	DENUMIRE	CATEGORIE SP. VERDE	AMPLASAMENT	CAT. DE FOLOSINTA	REGIM JURIDIC	REGLEM URB. NR. PARCELA
15	Covor vegetal	Cu acces public nelimitat	Str. Viitorului	CC	Public	Sp Verde

MUNICIPIUL ALEXANDRIA

SPECII DE ARBORI

COLT CU STR.NEGRU VODA	1	TEI	1.00	25	3	5	24	5
DR	2	SMOCHIN	1.00	5	3	5	6	5
	3	TEI	1.00	5	3	5	6	5
	4	TEI	1.00	5	2	5	6	5
	5	SALCAM	1.00	20	2	5	19	5
	6	SALCAM	1.00	15	2	5	14	5
	7	SALCAM	1.00	15	2	5	14	5
	8	NUC	1.00	15	4	5	14	5
	9	TEI	1.00	20	6	5	19	5
	10	TEI	1.00	20	6	5	19	5
	11	NUC	1.00	20	6	5	19	5
	12	NUC	1.00	10	3	5	14	5
	13	NUC	1.00	10	3	5	14	5
	14	SALCIE	1.00	10	4	5	9	5
	15	SALCIE	1.00	10	4	5	9	5
	16	VISIN TR	1.00	10	2	5	14	5
	17	SALCAM	1.00	5	2	5	6	5
	18	VISIN TR	1.00	10	2	5	14	5
	19	STEJAR	1.00	5	2	5	6	5
	20	SALCAM	1.00	5	2	5	6	5
	21	NUC	1.00	20	6	5	19	5
	22	FRASIN	1.00	20	5	5	19	5
	23	VISIN TR	1.00	10	3	5	14	5
	24	FRASIN	1.00	20	4	5	19	5
	25	TEI	1.00	35	6	5	30	5
	26	VISIN TR	1.00	10	2	5	14	5
COLT CU STR. DUNARII	1	TEI	1.00	30	10	5	29	5
COLT CU STR.MEGRU VODA	1	NUC	1.00	30	10	5	29	5

MUNICIPIUL ALEXANDRIA

ST	2	TEI	1.00	30	10	5	29	5
	3	TEI	1.00	10	3	5	9	5
	4	TEI	1.00	10	3	5	9	5
	5	NUC	1.00	15	3	5	14	5
	6	NUC	1.00	25	3	5	24	5
	7	NUC	1.00	25	3	5	24	5
	8	NUC	1.00	15	3	5	14	5
	9	NUC	1.00	15	3	5	14	5
	10	NUC	1.00	15	3	5	14	5
	11	SALCIE	1.00	25	2	5	24	5
	12	FRASIN	1.00	15	4	5	14	5
	13	NUC	1.00	30	6	5	29	5
	14	NUC	1.00	30	6	5	29	5
	15	SALCIE	1.00	10	3	5	9	5
	16	SALCIE	1.00	10	3	5	9	5
	17	SALCIE	1.00	10	3	5	9	5
	18	NUC	1.00	15	3	5	14	5
	19	NUC	1.00	15	3	5	14	5
	20	NUC	1.00	15	3	5	14	5
	21	VISIN TR	1.00	5	2	5	6	5
	22	VISIN TR	1.00	10	3	5	9	5
	23	SALCIE	1.00	10	3	5	9	5
COLT CU DUNARII	1	FRASIN	1.00	5	2	5	6	5

7. DOCUMENTE EMISE CU PRIVIRE LA TERENUL SPAȚIU VERDE ȘI CONSTRUCȚIILE EXISTENTE

FASII PLANTATE

Judetul: Teleorman
Municipiul Alexandria
Cod Siruta: 151807

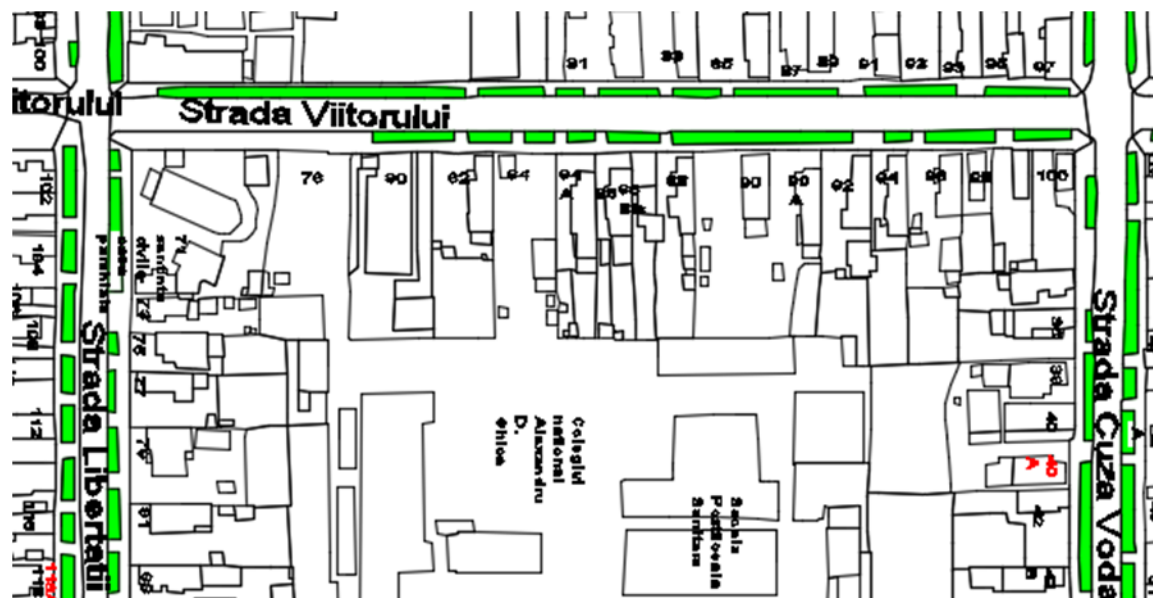
FIȘA SPAȚIULUI VERDE NR. 16

1. SCHIȚA AMPLASAMENTULUI TERENULUI SPAȚIU VERDE

2. ADRESA
TRONSON

Str. Viitorului

Libertatii - Cuza Voda



3. DATE DESPRE TERENUL SPAȚIU VERDE

Proprietar/detinator teren spatiu verde	Tip proprietate	Mod administrare	Categoria de folosinta	Regl. urban	Suprafata masurata (mp) Teren		Total Sp. Verde MP	Observatii
					Exclusiv	Indiviziune		
Municipiul Alexandria	Prop. Publica	Adm. Pub.	CC	Spatiu verde	966.71		966.71	

4. DATE PRIVIND CONSTRUCȚIILE EXISTENTE PE TERENUL SPAȚIU VERDE

Nume si prenume proprietar constructii	Tip proprietate	Mod administrare	Numar corp constr.	Cod grupa destinatie	Suprafata construita la sol (mp)	Observatii
Municipiul Alexandria	Prop. Publica	Adm. Pub.	0	CIE	0.00	
Total suprafață ocupată din terenul spațiu verde					0.00	

5. ECHIPAREA EDILITARĂ A TERENULUI

A - APA	C - CANAL	t - ENERGIE TERMICA	E - ENERGIE ELECTRICA	G - GAZ	T - TELEFON
X	X	X	X	X	X

6. DATE PRIVIND VEGETAȚIA EXISTENTĂ PE TERENUL SPAȚIU VERDE

NR. UNIC	DENUMIRE	CATEGORIE SP. VERDE	AMPLASAMENT	CAT. DE FOLOSINTA	REGIM JURIDIC	REGLEM URB. NR. PARCELA
----------	----------	---------------------	-------------	----------------------	------------------	-------------------------------

MUNICIPIUL ALEXANDRIA

16	Covor vegetal	Cu acces public nelimitat	Str. Viitorului	CC	Public	Sp Verde
----	---------------	---------------------------	-----------------	----	--------	----------

SPECII DE ARBORI

COLT CU STR.LIBERTATII	1	STEJAR	1.00	5	3	5	6	5
DR	2	ARTAR	1.00	5	3	5	6	5
	3	STEJAR	1.00	5	3	5	6	5
	4	STEJAR	1.00	5	3	5	6	5
	5	STEJAR	1.00	5	3	5	6	5
	6	TEI	1.00	30	3	5	29	5
	7	TEI	1.00	20	2	5	19	5
	8	TEI	1.00	25	8	5	24	5
	9	ARTAR	1.00	5	3	5	6	5
	10	ARTAR	1.00	5	3	5	6	5
	11	ARTAR	1.00	5	3	5	6	5
	12	STEJAR	1.00	5	3	5	6	5
	13	ARTAR	1.00	5	3	5	6	5
	14	TEI	1.00	30	10	5	29	5
	15	TEI	1.00	30	3	5	29	5
	16	TEI	1.00	25	6	5	24	5
	17	STEJAR	1.00	5	3	5	6	5
	18	NUC	1.00	25	7	5	24	5
	19	FRASIN	1.00	10	3	5	9	5
	20	ARTAR	1.00	5	2	5	6	5
COLT CU STR.CUZA VODA	1	FRASIN	1.00	25	6	5	24	5
COLT CU LIBERTATII	1	PLOP	1.00	15	4	5	14	5
ST	2	STEJAR	1.00	5	2	5	5	5
	3	STEJAR	1.00	5	2	5	5	5

MUNICIPIUL ALEXANDRIA

	4	FRASIN	1.00	35	8	3	29	3
	5	FRASIN	1.00	35	8	3	29	3
	6	FRASIN	1.00	25	6	3	24	3
	7	FRASIN	1.00	35	8	3	29	3
	8	PLOP	1.00	25	6	4	20	5
	9	PLOP	1.00	25	4	5	20	5
	10	SALCAM	1.00	20	7	5	18	5
	11	SALCAM	1.00	20	5	5	18	5
	12	VISIN TR	1.00	15	3	5	10	5
	13	VISIN TR	1.00	15	3	5	10	5
	14	NUC	1.00	20	3	5	17	5
	15	VISIN TR	1.00	5	2	5	5	5
	16	VISIN TR	1.00	5	2	5	5	5
	17	ARTAR	1.00	30	7	5	29	5
	18	ARTAR	1.00	5	2	5	6	5
	19	VISIN TR	1.00	5	3	4	6	3
	20	CARPEN	1.00	10	4	5	10	5
	21	SALCAM	1.00	5	2	5	7	5
	22	SALCAM	1.00	5	3	4	7	3
	23	FRASIN	1.00	5	4	4	7	4
COLT CU CUZA VODA	1	TEI	1.00	5	2	5	5	5

7. DOCUMENTE EMISE CU PRIVIRE LA TERENUL SPAȚIU VERDE ȘI CONSTRUCȚIILE EXISTENTE

TEL. 0734 534616

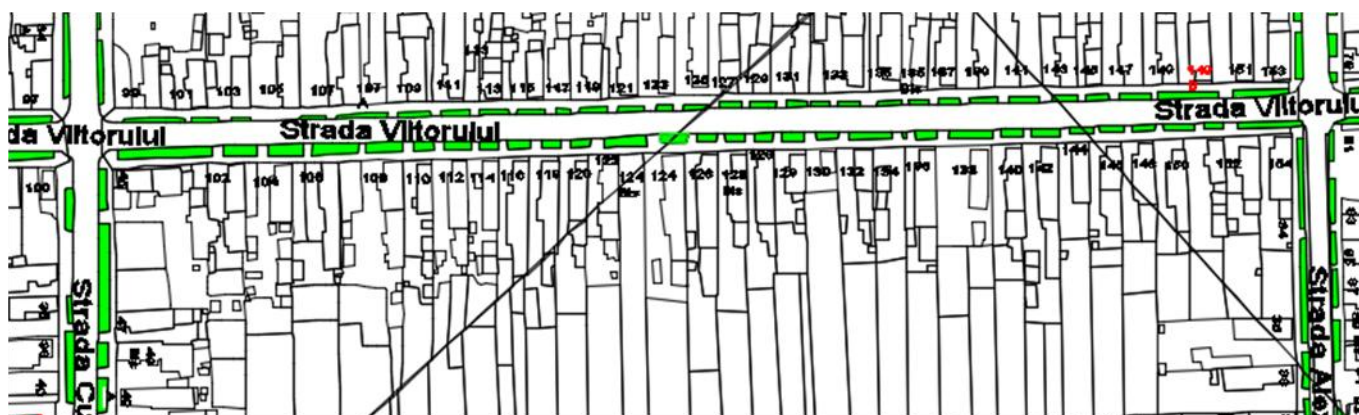
FASII PLANTATE

FIȘA SPAȚIULUI VERDE NR. 17

Judetul: Teleorman
Municipiul Alexandria
Cod Siruta: 151807

1. SCHIȚA AMPLASAMENTULUI TERENULUI SPAȚIU VERDE

2. ADRESA Str. Viitorului
TRONSON Cuza Voda - Al. Ghica



3. DATE DESPRE TERENUL SPAȚIU VERDE

Proprietar/detinator teren spatiu verde	Tip proprietate	Mod administrare	Categoria de folosinta	Regl. urban	Suprafata masurata (mp) Teren		Total Sp. Verde MP	Observatii
					Exclusiv	Indiviziune		
Municipiul Alexandria	Prop. Publica	Adm. Pub.	CC	Spatiu verde	1,543.76		1,543.76	

4. DATE PRIVIND CONSTRUCȚIILE EXISTENTE PE TERENUL SPAȚIU VERDE

MUNICIPIUL ALEXANDRIA

Nume si prenume proprietar constructii	Tip proprietate	Mod administrare	Numar corp constr.	Cod grupa destinatie	Suprafata construita la sol (mp)	Observatii
Municipiul Alexandria	Prop. Publica	Adm. Pub.	0	CIE	0.00	
Total suprafață ocupată din terenul spațiu verde					0.00	

5. ECHIPAREA EDILITARĂ A TERENULUI

A - APA	C - CANAL	t - ENERGIE TERMICA	E - ENERGIE ELECTRICA	G - GAZ	T - TELEFON
X	X	X	X	X	X

6. DATE PRIVIND VEGETAȚIA EXISTENTĂ PE TERENUL SPAȚIU VERDE

NR. UNIC	DENUMIRE	CATEGORIE SP. VERDE	AMPLASAMENT	CAT. DE FOLOSINTA	REGIM JURIDIC	REGLEM URB. NR. PARCELA
17	Covor vegetal	Cu acces public nelimitat	Str. Viitorului	CC	Public	Sp Verde

SPECII DE ARBORI

COLT CU STR.CUZA VODA	1	FRASIN	1.00	25	6	5	24	5
DR	2	FRASIN	1.00	25	2	5	24	5
	3	FRASIN	1.00	25	6	5	24	5

MUNICIPIUL ALEXANDRIA

	4	FRASIN	1.00	25	3	5	24	5
	5	SALCIE	1.00	15	5	5	14	5
	6	TEI	1.00	20	7	5	19	5
	7	SALCAM	1.00	20	3	5	19	5
	8	SALCAM	1.00	20	3	5	19	5
	9	SALCAM	1.00	20	3	5	19	5
	10	NUC	1.00	20	6	5	19	5
	11	SALCAM	1.00	15	5	5	14	5
	12	SALCAM	1.00	20	3	5	19	5
	13	SALCAM	1.00	20	4	5	19	5
	14	FRASIN	1.00	10	3	5	14	5
	15	TEI	1.00	10	3	5	9	5
	16	SALCAM	1.00	10	3	5	9	5
	17	FRASIN	1.00	10	3	5	9	5
	18	FRASIN	1.00	10	3	5	9	5
	19	FRASIN	1.00	10	3	5	9	5
	20	SALCAM	1.00	15	2	5	14	5
	21	FRASIN	1.00	10	3	5	9	5
	22	FRASIN	1.00	15	3	5	14	5
	23	NUC	1.00	15	5	5	29	5
	24	NUC	1.00	15	5	5	29	5
	25	NUC	1.00	15	5	5	29	5
	26	SALCAM	1.00	5	3	5	6	5
	27	SALCAM	1.00	5	4	5	6	5
	28	NUC	1.00	5	2	5	6	5
	29	NUC	1.00	5	2	5	6	5
	30	SALCAM	1.00	5	2	5	6	5
	31	SALCAM	1.00	5	3	5	6	5
	32	SALCIE	1.00	10	5	5	9	5
	33	FRASIN	1.00	5	2	5	6	5
	34	SALCIE	1.00	15	5	5	14	5

MUNICIPIUL ALEXANDRIA

	35	FRASIN	1.00	5	2	5	6	5
	36	SALCAM	1.00	20	3	5	19	5
	37	SALCAM	1.00	20	3	5	19	5
	38	NUC	1.00	25	7	5	24	5
	39	SALCAM	1.00	10	3	5	9	5
	40	NUC	1.00	15	5	5	14	5
	41	NUC	1.00	10	3	5	9	5
	42	NUC	1.00	15	3	5	14	5
	43	CARPEN	1.00	10	3	5	9	5
	44	CARPEN	1.00	10	3	5	9	5
COLT CU A.GHICA	1	SALCAM	1.00	15	7	5	14	5
COLT CU CUZA VODA	1	TEI	1.00	5	2	5	5	5
ST	2	TEI	1.00	5	2	5	5	5
	3	TEI	1.00	5	2	5	5	5
	4	TEI	1.00	5	2	5	5	5
	5	TEI	1.00	5	2	5	5	5
	6	TEI	1.00	25	7	5	24	5
	7	TEI	1.00	25	7	5	24	5
	8	TEI	1.00	20	4	5	22	5
	9	TEI	1.00	5	2	5	5	5
	10	TEI	1.00	5	2	5	5	5
	11	FRASIN	1.00	5	2	5	5	5
	12	VISIN TR	1.00	5	3	5	5	5
	13	PRUN	1.00	10	3	5	10	5
	14	NUC	1.00	10	3	5	10	5
	15	VISIN TR	1.00	10	3	3	10	2
	16	PRUN	1.00	10	3	5	10	5
	17	NUC	1.00	10	4	5	10	5
	18	NUC	1.00	10	4	5	10	5
	19	TEI	1.00	10	4	5	10	5
	20	NUC	1.00	10	4	3	10	3

MUNICIPIUL ALEXANDRIA

	21	PRUN	1.00	5	3	5	5	5
	22	SALCAM	1.00	5	3	5	5	5
	23	SALCAM	1.00	5	3	5	5	5
	24	SALCAM	1.00	5	3	5	5	5
	25	SALCAM	1.00	5	3	5	5	5
	26	TEI	1.00	25	7	4	14	5
	27	SALCAM	1.00	20	7	5	18	5
	28	TEI	1.00	15	5	5	17	5
	29	NUC	1.00	15	5	5	17	5
	30	NUC	1.00	5	2	5	4	5
	31	NUC	1.00	5	4	5	6	5
	32	SALCAM	1.00	5	2	5	6	5
	33	FRASIN	1.00	5	2	5	6	5
	34	FRASIN	1.00	5	2	5	6	5
	35	PRUN	1.00	5	3	5	6	5
	36	VISIN TR	1.00	5	3	5	6	5
	37	FRASIN	1.00	5	2	5	6	5
	38	SALCAM	1.00	20	7	5	18	5
	39	SALCAM	1.00	15	5	5	4	5
	40	NUC	1.00	5	3	5	19	5
	41	VISIN TR	1.00	5	3	5	6	5
	42	SALCAM	1.00	5	3	5	6	5
	43	SALCAM	1.00	5	3	5	6	5
	44	SALCAM	1.00	5	3	5	6	5
	45	VISIN TR	1.00	10	6	5	9	5
COLT CU AL. GHICA	1	SALCAM	1.00	5	3	5	6	5

7. DOCUMENTE EMISE CU PRIVIRE LA TERENUL SPAȚIU VERDE ȘI CONSTRUCȚIILE EXISTENTE

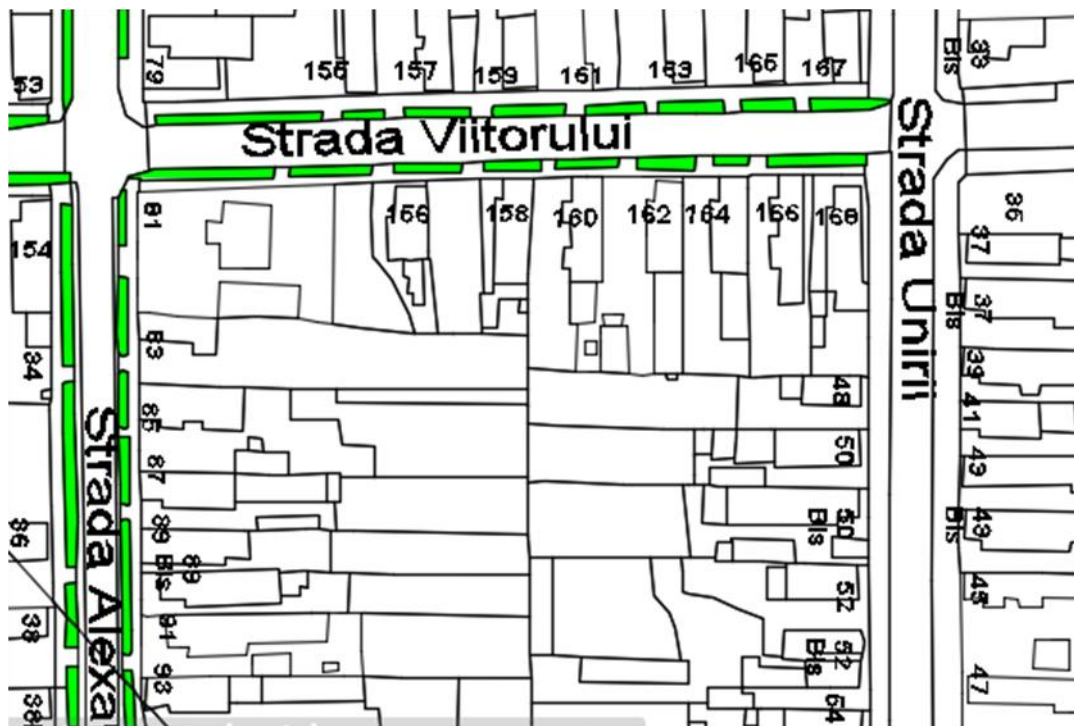
FASII PLANTATE

FIȘA SPAȚIULUI VERDE NR. 18

Judetul: Teleorman
Municipiul Alexandria
Cod Siruta: 151807

1. SCHIȚA AMPLASAMENTULUI TERENULUI SPAȚIU VERDE

2. ADRESA Str. Viitorului
TRONSON Al. Ghica - Unirii



3. DATE DESPRE TERENUL SPAȚIU VERDE

Proprietar/detinator teren spațiu verde	Tip proprietate	Mod administrare	Categoria de folosință	Regl. urban	Suprafata masurata (mp) Teren		Total Sp. Verde MP	Observatii
					Exclusiv	Indiviziune		
Municipiul Alexandria	Prop. Publica	Adm. Pub.	CC	Spatiu verde	467.34		467.34	

4. DATE PRIVIND CONSTRUCȚIILE EXISTENTE PE TERENUL SPAȚIU VERDE

Nume si prenume proprietar construcții	Tip proprietate	Mod administrare	Numar corp constr.	Cod grupa destinatie	Suprafata construita la sol (mp)	Observatii
Municipiul Alexandria	Prop. Publica	Adm. Pub.	0	CIE	0.00	
Total suprafață ocupată din terenul spațiu verde					0.00	

5. ECHIPAREA EDILITARĂ A TERENULUI

A - APA	C - CANAL	t - ENERGIE TERMICA	E - ENERGIE ELECTRICA	G - GAZ	T - TELEFON
X	X	X	X	X	X

6. DATE PRIVIND VEGETAȚIA EXISTENTĂ PE TERENUL SPAȚIU VERDE

NR. UNIC	DENUMIRE	CATEGORIE SP. VERDE	AMPLASAMENT	CAT. DE FOLOSINTA	REGIM JURIDIC	REGLEM URB. NR. PARCELA
----------	----------	---------------------	-------------	----------------------	------------------	-------------------------------

MUNICIPIUL ALEXANDRIA

18	Covor vegetal	Cu acces public nelimitat	Str. Viitorului	CC	Public	Sp Verde
----	---------------	---------------------------	-----------------	----	--------	----------

SPECII DE ARBORI

COLT CU A.GHICA	1	SALCAM	1.00	15	7	5	14	5
DR	2	VISIN TR	1.00	10	2	5	9	5
	3	FRASIN	1.00	15	5	5	14	5
	4	VISIN TR	1.00	10	2	5	9	5
	5	NUC	1.00	10	3	5	9	5
	6	VISIN TR	1.00	5	2	5	9	5
	7	VISIN TR	1.00	5	2	5	9	5
	8	VISIN TR	1.00	10	2	5	9	5
	9	NUC	1.00	15	5	5	14	5
	10	SALCAM	1.00	15	5	5	14	5
	11	SALCAM	1.00	15	5	5	14	5
COLT CU STR.UNIRII	1	SALCAM	1.00	15	5	5	14	5
CAPAT VEDEA	1	SALCAM	1.00	10	5	5	9	5
COLT CU AL. GHICA	1	SALCAM	1.00	5	3	5	6	5
	2	NUC	1.00	10	3	5	9	5
	3	SALCAM	1.00	10	3	5	9	5
	4	NUC	1.00	10	3	5	9	5
	5	NUC	1.00	10	2	5	9	5
	6	SALCAM	1.00	10	4	5	8	5
	7	SALCAM	1.00	10	4	5	8	5
	8	SALCAM	1.00	10	4	5	8	5
	9	SALCAM	1.00	10	4	5	8	5
	10	NUC	1.00	10	3	5	9	5

MUNICIPIUL ALEXANDRIA

	11	NUC	1.00	10	3	5	9	5
	12	SALCIE	1.00	10	3	5	9	5
	13	PRUN	1.00	5	3	5	6	5
	14	PRUN	1.00	5	3	5	6	5
	15	SALCAM	1.00	10	4	5	8	5
	16	SALCAM	1.00	15	5	5	12	5
	17	SALCAM	1.00	15	5	5	12	5
	18	SALCAM	1.00	15	5	3	12	3
	19	FRASIN	1.00	30	8	5	26	5
	20	FRASIN	1.00	30	8	5	26	5
	21	PRUN	1.00	10	4	5	6	5
	22	CAIS	1.00	10	4	5	6	5
COLT CU UNIRII								
CAPAT								

7. DOCUMENTE EMISE CU PRIVIRE LA TERENUL SPAȚIU VERDE ȘI CONSTRUCȚIILE EXISTENTE

Judetul: Teleorman
Municipiul Alexandria
Cod Siruta: 151807

1. SCHIȚA AMPLASAMENTULUI TERENULUI SPAȚIU VERDE

2. ADRESA **Str. 1 Decembrie**
TRONSON Mircea cel Batran - Negru Voda



3. DATE DESPRE TERENUL SPAȚIU VERDE

Proprietar/detinator teren spatiu verde	Tip proprietate	Mod administrare	Categoria de folosinta	Regl. urban	Suprafata masurata (mp) Teren		Total Sp. Verde MP	Observati i
					Exclusiv	Indiviziune		
Municipiul Alexandria	Prop. Publica	Adm. Pub.	CC	Spatiu verde	1,596.01		1,596.01	

4. DATE PRIVIND CONSTRUCȚIILE EXISTENTE PE TERENUL SPAȚIU VERDE

Nume si prenume proprietar constructii	Tip proprietate	Mod administrare	Numar corp constr.	Cod grupa destinatie	Suprafata construita la sol (mp)	Observatii
Municipiul Alexandria	Prop. Publica	Adm. Pub.	0	CIE	0.00	
Total suprafață ocupată din terenul spațiu verde					0.00	

5. ECHIPAREA EDILITARĂ A TERENULUI

A - APA	C - CANAL	t - ENERGIE TERMICA	E - ENERGIE ELECTRIC A	G - GAZ	T - TELEFON
X	X	X	X	X	X

6. DATE PRIVIND VEGETAȚIA EXISTENTĂ PE TERENUL SPAȚIU VERDE

NR. UNIC	DENUMIRE	CATEGORIE SP. VERDE	AMPLASAMENT	CAT. DE FOLOSINTA	REGIM JURIDIC	REGLEM URB. NR. PARCELA
19	Covor vegetal	Cu acces public nelimitat	Str. 1 Decembrie	CC	Public	Sp Verde

SPECII DE ARBORI

0	1	2	3	4	5	6	7	8
AMPLASAMENT	NR. UNIC	SPECIE DE ARBORI	BUC.	DIAM CM	INAL. M	VITALIT	VARST A	GR. INTR
STR. 1 DECEMBRIE	1	FRASIN	1.00	5	2	5	6	5
PARTEA DREAPTA	2	VISIN TR	1.00	5	2	5	6	5
	3	VISIN TR	1.00	5	2	5	6	5
	4	FRASIN	1.00	15	4	5	14	5
	5	TEI	1.00	10	3	5	9	5
	6	FRASIN	1.00	20	4	5	19	5
	7	VISIN TR	1.00	15	2	5	14	5
	8	CASTAN	1.00	20	6	5	19	5
	9	NUC	1.00	30	10	5	29	5
	10	VISIN TR	1.00	10	2	5	9	5
	11	NUC	1.00	20	6	5	19	5
	12	SALCAM	1.00	10	5	5	14	5
	13	STEJAR	1.00	20	7	5	19	5
	14	TEI	1.00	20	6	5	19	5
	15	SALCAM	1.00	10	4	5	9	5
	16	FRASIN	1.00	10	3	5	9	5
	17	FRASIN	1.00	20	6	5	19	5
	18	TEI	1.00	15	5	5	14	5
	19	NUC	1.00	25	6	5	24	5
	20	TEI	1.00	15	3	5	14	5
	21	FRASIN	1.00	10	3	5	9	5
	22	FRASIN	1.00	10	3	5	9	5
	23	TEI	1.00	15	5	5	19	5
	24	FRASIN	1.00	15	3	5	19	5
	25	FRASIN	1.00	15	3	5	19	5

MUNICIPIUL ALEXANDRIA

	26	SALCAM	1.00	15	5	5	19	5
	27	FRASIN	1.00	20	6	5	19	5
	28	FRASIN	1.00	10	3	5	9	5
	29	FRASIN	1.00	10	3	5	9	5
COLT CU STR.NEGRU VODA	1	SALCAM	1.00	20	6	5	19	5
0	1	2	3	4	5	6	7	8
AMPLASAMENT	NR. UNIC	SPECIE DE ARBORI	BUC.	DIAM CM	INAL. M	VITALIT	VARST A	GR. INTR
STR. 1 DECEMBRIE	1	FRASIN	1.00	10	3	5	9	5
PARTEA STANGA	2	NUC	1.00	15	4	5	14	5
	3	NUC	1.00	20	6	5	19	5
	4	NUC	1.00	10	3	5	9	5
	5	NUC	1.00	15	4	5	14	5
	6	NUC	1.00	15	4	5	14	5
	7	NUC	1.00	25	7	5	24	5
	8	NUC	1.00	20	6	5	19	5
	9	FRASIN	1.00	15	3	5	14	5
	10	CASTAN	1.00	20	6	5	19	5
	11	TEI	1.00	15	5	5	14	5
	12	NUC	1.00	10	4	5	14	5
	13	NUC	1.00	5	3	5	9	5
	14	NUC	1.00	20	5	5	19	5
	15	NUC	1.00	15	4	5	14	5
	16	TEI	1.00	5	2	5	6	5
	17	TEI	1.00	20	6	5	19	5
	18	TEI	1.00	5	2	5	6	5
	19	NUC	1.00	25	6	5	24	5
COLT CU STR.NEGRU VODA	1	ARTAR	1.00	5	2	5	6	5

7. DOCUMENTE EMISE CU PRIVIRE LA TERENUL SPAȚIU VERDE ȘI CONSTRUCȚIILE EXISTENTE

FASII PLANTATE

FIȘA SPAȚIULUI VERDE NR. 20

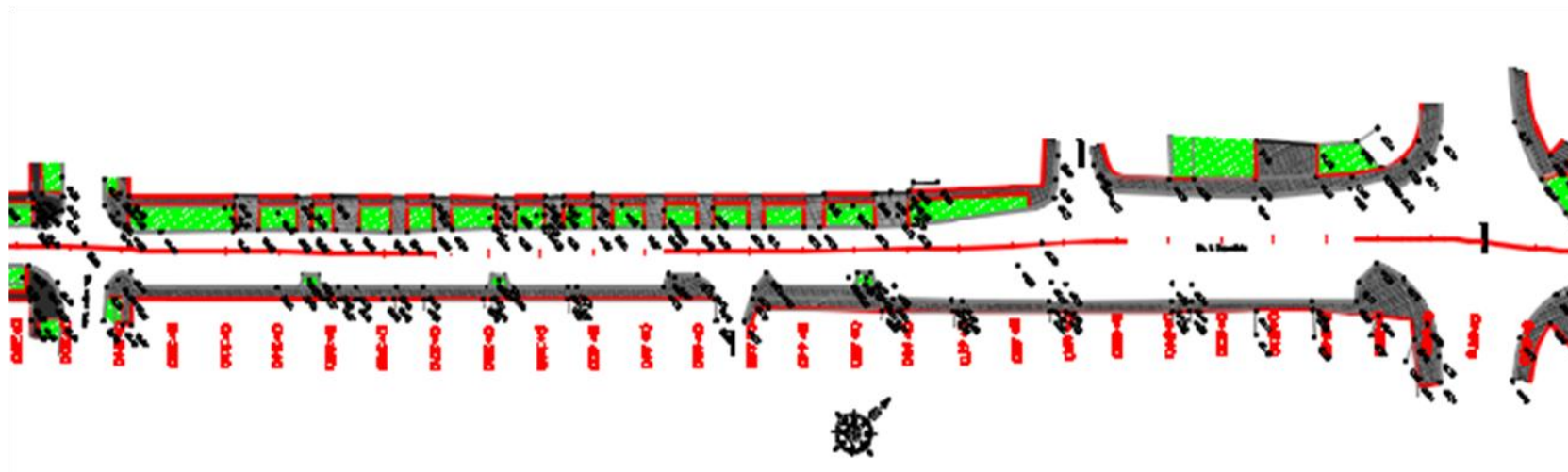
Judetul: Teleorman
Municipiul Alexandria
Cod Siruta: 151807

1. SCHIȚA AMPLASAMENTULUI TERENULUI SPAȚIU VERDE

2. ADRESA
TRONSON

Str. 1 Decembrie

Negru Voda - Dunarii



3. DATE DESPRE TERENUL SPAȚIU VERDE

Proprietar/detinator teren spatiu verde	Tip proprietate	Mod administrare	Categoria de folosinta	Regl. urban	Suprafata masurata (mp) Teren		Total Sp. Verde MP	Observatii
					Exclusiv	Indiviziune		
Municipiul Alexandria	Prop. Publica	Adm. Pub.	CC	Spatiu verde	340.72		340.72	

4. DATE PRIVIND CONSTRUCȚIILE EXISTENTE PE TERENUL SPAȚIU VERDE

MUNICIPIUL ALEXANDRIA

Nume si prenume proprietar constructii	Tip proprietate	Mod administrare	Numar corp constr.	Cod grupa destinatie	Suprafata construita la sol (mp)	Observatii
Municipiul Alexandria	Prop. Publica	Adm. Pub.	0	CIE	0.00	
Total suprafață ocupată din terenul spațiu verde					0.00	

5. ECHIPAREA EDILITARĂ A TERENULUI

A - APA	C - CANAL	t - ENERGIE TERMICA	E - ENERGIE ELECTRICA	G - GAZ	T - TELEFON
X	X	X	X	X	X

6. DATE PRIVIND VEGETAȚIA EXISTENTĂ PE TERENUL SPAȚIU VERDE

NR. UNIC	DENUMIRE	CATEGORIE SP. VERDE	AMPLASAMENT	CAT. DE FOLOSINTA	REGIM JURIDIC	REGLEM URB. NR. PARCELA
20	Covor vegetal	Cu acces public nelimitat	Str. 1 Decembrie	CC	Public	Sp Verde

SPECII DE ARBORI

COLT CU STR.NEGRU VODA	1	SALCAM	1.00	20	6	5	19	5
DR	2	SALCAM	1.00	20	6	5	19	5
	3	VISIN TR	1.00	5	2	5	6	5
	4	FRASIN	1.00	15	5	5	14	5
	5	FRASIN	1.00	15	5	5	14	5
	6	FRASIN	1.00	15	5	5	14	5
	7	SALCAM	1.00	20	7	5	19	5
	8	NUC	1.00	15	5	5	19	5
	9	VISIN TR	1.00	10	3	5	14	5
	10	FRASIN	1.00	20	6	5	19	5
	11	VISIN TR	1.00	10	3	5	14	5
	12	FRASIN	1.00	20	6	5	19	5

MUNICIPIUL ALEXANDRIA

	13	FRASIN	1.00	20	6	5	19	5
	14	SALCAM	1.00	25	8	5	24	5
	15	SALCAM	1.00	20	6	5	19	5
	16	FRASIN	1.00	20	3	5	19	5
	17	FRASIN	1.00	25	8	5	24	5
	18	SALCAM	1.00	20	10	5	19	5
	19	SALCAM	1.00	20	8	5	19	5
	20	FRASIN	1.00	35	10	5	30	5
	21	FRASIN	1.00	10	4	5	6	5
	22	TEI	1.00	15	5	5	14	5
	23	TEI	1.00	15	5	5	14	5
	24	TEI	1.00	25	7	5	24	5
	25	TEI	1.00	25	7	5	24	5
	26	TEI	1.00	25	7	5	24	5
	27	TEI	1.00	25	7	5	24	5
	28	CASTAN	1.00	25	7	5	24	5
	29	STEJAR	1.00	20	6	5	19	5
	30	TEI	1.00	20	6	5	19	5
	31	TEI	1.00	25	6	5	24	5
	32	TEI	1.00	20	6	5	19	5
	33	TEI	1.00	20	6	5	19	5
	34	TEI	1.00	10	3	5	10	5
	35	TEI	1.00	20	6	5	19	5
	36	TEI	1.00	20	4	5	19	5
	37	FRASIN	1.00	15	5	5	14	5
	38	VISIN TR	1.00	10	3	5	9	5
	39	TEI	1.00	10	3	5	9	5
	40	TEI	1.00	20	5	5	19	5
	41	TEI	1.00	20	5	5	19	5
	42	FRASIN	1.00	20	7	5	19	5
COLT CU LIBERTATII	43	SALCIE	1.00	20	6	5	19	5
COLT CU STR.NEGRU VODA	1	ARTAR	1.00	5	2	5	6	5
ST	2	CASTAN	1.00	30	5	5	29	5
	3	CARPEN	1.00	30	5	5	29	5
	4	TEI	1.00	20	5	5	19	5
	5	VISIN TR	1.00	5	2	5	9	5
	6	TEI	1.00	30	10	5	29	5
	7	CASTAN	1.00	35	12	5	30	5

MUNICIPIUL ALEXANDRIA

	8	TEI	1.00	30	10	5	29	5
	9	FRASIN	1.00	5	2	5	6	5
	10	NUC	1.00	5	2	5	6	5
	11	FRASIN	1.00	5	2	5	6	5
	12	NUC	1.00	20	4	5	19	5
	13	NUC	1.00	20	4	5	19	5
	14	NUC	1.00	15	5	5	14	5
	15	NUC	1.00	20	5	5	19	5
	16	NUC	1.00	15	4	5	14	5
	17	PIN	1.00	15	4	5	14	5
	18	FRASIN	1.00	20	7	5	19	5
	19	FRASIN	1.00	25	8	5	24	5
	20	PIN	1.00	15	3	5	14	5
COLT CU STR. DUNARII	1	FRASIN	1.00	25	6	5	24	5

7. DOCUMENTE EMISE CU PRIVIRE LA TERENUL SPAȚIU VERDE ȘI CONSTRUCȚIILE EXISTENTE

FASII PLANTATE

**Judetul: Teleorman
Municipiul Alexandria
Cod Siruta: 151807**

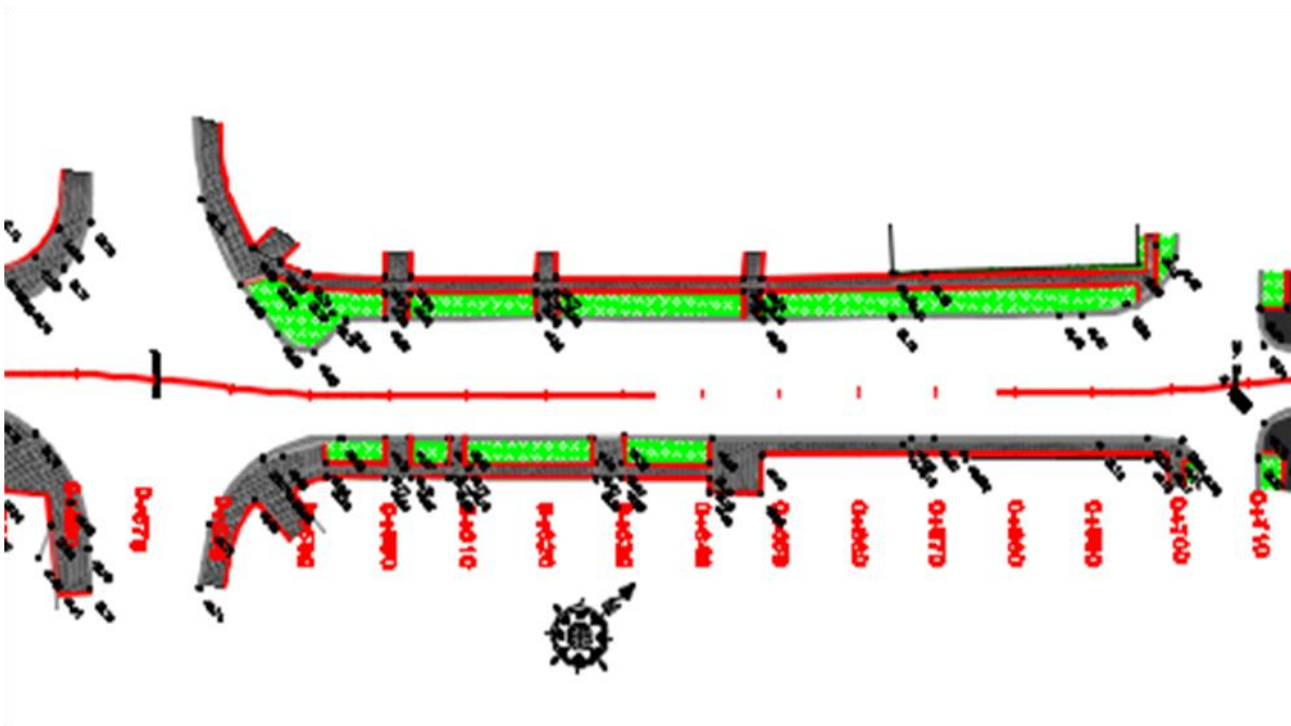
FIȘA SPAȚIULUI VERDE NR. 20.1

1. SCHIȚA AMPLASAMENTULUI TERENULUI SPAȚIU VERDE

**2. ADRESA
TRONSON**

Str. 1 Decembrie

Dunarii - Libertatii



3. DATE DESPRE TERENUL SPAȚIU VERDE

MUNICIPIUL ALEXANDRIA

Proprietar/detinator teren spatiu verde	Tip proprietate	Mod administrare	Categoria de folosinta	Regl. urban	Suprafata masurata (mp) Teren		Total Sp. Verde MP	Observatii
					Exclusiv	Indiviziune		
Municipiul Alexandria	Prop. Publica	Adm. Pub.	CC	Spatiu verde	340.72		340.72	

4. DATE PRIVIND CONSTRUCȚIILE EXISTENTE PE TERENUL SPAȚIU VERDE

Nume si prenume proprietar constructii	Tip proprietate	Mod administrare	Numar corp constr.	Cod grupa destinatie	Suprafata construita la sol (mp)	Observatii
Municipiul Alexandria	Prop. Publica	Adm. Pub.	0	CIE	0.00	
Total suprafață ocupată din terenul spațiu verde					0.00	

5. ECHIPAREA EDILITARĂ A TERENULUI

A - APA	C - CANAL	t - ENERGIE TERMICA	E - ENERGIE ELECTRICA	G - GAZ	T - TELEFON
X	X	X	X	X	X

6. DATE PRIVIND VEGETAȚIA EXISTENTĂ PE TERENUL SPAȚIU VERDE

NR. UNIC	DENUMIRE	CATEGORIE SP. VERDE	AMPLASAMENT	CAT. DE FOLOSINTA	REGIM JURIDIC	REGLEM URB. NR. PARCELA
20.1	Covor vegetal	Cu acces public nelimitat	Str. 1 Decembrie	CC	Public	Sp Verde

SPECII DE ARBORI

7. DOCUMENTE EMISE CU PRIVIRE LA TERENUL SPAȚIU VERDE ȘI CONSTRUCȚIILE EXISTENTE

FASII PLANTATE

FIȘA SPAȚIULUI VERDE NR. 21

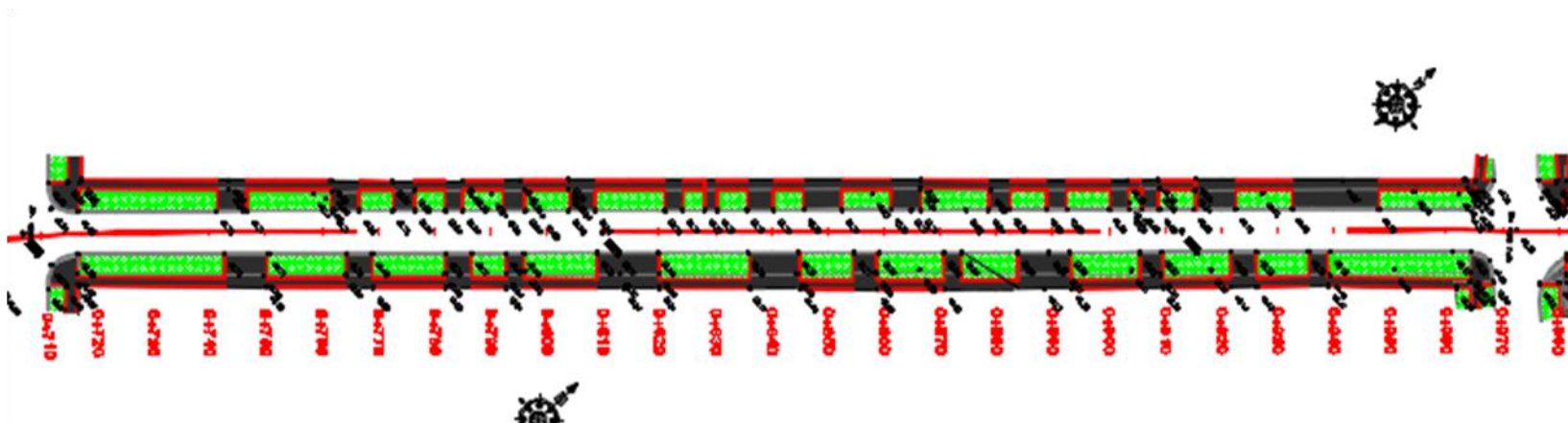
Judetul: Teleorman
Municipiul Alexandria
Cod Siruta: 151807

1. SCHIȚA AMPLASAMENTULUI TERENULUI SPAȚIU VERDE

2. ADRESA
TRONSON

Str. 1 Decembrie

Libertatii - Cuza Voda



3. DATE DESPRE TERENUL SPAȚIU VERDE

Proprietar/detinator teren spatiu verde	Tip proprietate	Mod administrare	Categoria de folosinta	Regl. urban	Suprafata masurata (mp) Teran		Total Sp. Verde	Observatii
					Exclusiv	Indiviziune		

MUNICIPIUL ALEXANDRIA

							MP	
Municipiul Alexandria	Prop. Publica	Adm. Pub.	CC	Spatiu verde	1,180.67		1,180.67	

4. DATE PRIVIND CONSTRUCȚIILE EXISTENTE PE TERENUL SPAȚIU VERDE

Nume si prenume proprietar constructii	Tip proprietate	Mod administrare	Numar corp constr.	Cod grupa destinatie	Suprafata construita la sol (mp)	Observatii
Municipiul Alexandria	Prop. Publica	Adm. Pub.	0	CIE	0.00	
Total suprafață ocupată din terenul spațiu verde					0.00	

5. ECHIPAREA EDILITARĂ A TERENULUI

A - APA	C - CANAL	t - ENERGIE TERMICA	E - ENERGIE ELECTRICA	G - GAZ	T - TELEFON
X	X	X	X	X	X

6. DATE PRIVIND VEGETAȚIA EXISTENTĂ PE TERENUL SPAȚIU VERDE

NR. UNIC	DENUMIRE	CATEGORIE SP. VERDE	AMPLASAMENT	CAT. DE FOLOSINTA	REGIM JURIDIC	REGLEM URB. NR. PARCELA
21	Covor vegetal	Cu acces public nelimitat	Str. 1 Decembrie	CC	Public	Sp Verde

SPECII DE ARBORI

COLT CU STR. LIBERTATII	1	SALCAM	1.00	20	6	5	19	5
DR	2	SALCAM	1.00	25	5	2	6	2
	3	SALCAM	1.00	30	10	5	29	5
	4	SALCAM	1.00	15	5	5	14	5
	5	SALCAM	1.00	5	1	5	6	5
	6	SALCAM	1.00	5	2	5	6	5

MUNICIPIUL ALEXANDRIA

	7	TEI	1.00	15	3	5	14	5
	8	NUC	1.00	15	4	5	14	5
	9	NUC	1.00	10	3	5	9	5
	10	NUC	1.00	15	4	5	14	5
	11	NUC	1.00	10	3	5	9	5
	12	CASTAN	1.00	25	7	5	24	5
	13	CASTAN	1.00	25	7	5	24	5
	14	TEI	1.00	15	5	5	14	5
	15	TEI	1.00	10	3	5	9	5
	16	NUC	1.00	20	6	5	19	5
	17	NUC	1.00	15	5	5	14	5
COLT CU STR.CUZA VODA	1	TEI	1.00	5	2	5	6	5
COLT CU STR.LIBERTATII	1	CASTAN	1.00	30	10	5	29	5
ST	2	SALCAM	1.00	15	7	5	14	5
	3	SALCAM	1.00	35	10	5	30	5
	4	SALCAM	1.00	25	6	5	24	5
	5	CASTAN	1.00	35	10	5	30	5
	6	FRASIN	1.00	5	2	5	6	5
	7	NUC	1.00	10	3	5	9	5
	8	NUC	1.00	20	5	5	19	5
	9	TEI	1.00	5	2	5	6	5
	10	NUC	1.00	25	6	5	24	5
	11	NUC	1.00	10	3	5	9	5
	12	NUC	1.00	5	2	5	6	5
	13	FRASIN	1.00	5	2	5	6	5
	14	SALCIE	1.00	5	3	5	9	5
	15	NUC	1.00	5	2	5	6	5
	16	NUC	1.00	15	4	5	14	5
	17	FRASIN	1.00	5	2	5	6	5
	18	NUC	1.00	10	3	2	9	2
	19	NUC	1.00	5	2	5	6	5
	20	VISIN TR	1.00	5	2	5	6	5
	21	VISIN TR	1.00	5	2	5	6	5

7. DOCUMENTE EMISE CU PRIVIRE LA TERENUL SPAȚIU VERDE ȘI CONSTRUCȚIILE EXISTENTE

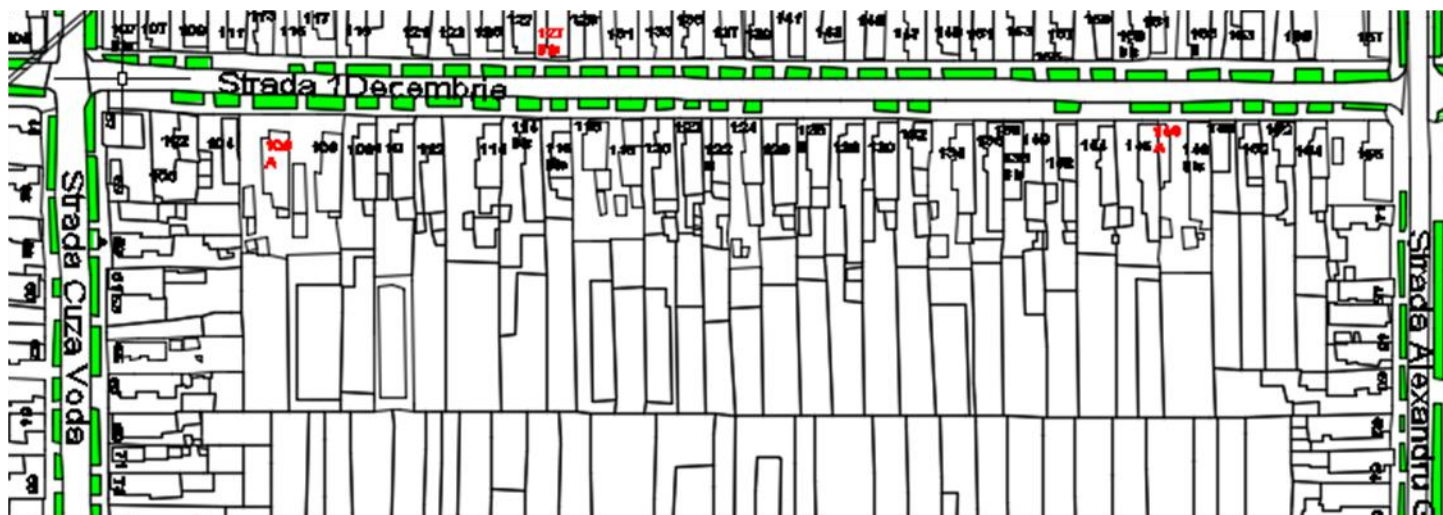
FASII PLANTATE

FIȘA SPAȚIULUI VERDE NR. 22

Judetul: Teleorman
Municipiul Alexandria
Cod Siruta: 151807

1. SCHIȚA AMPLASAMENTULUI TERENULUI SPAȚIU VERDE

2. ADRESA Str. 1 Decembrie
TRONSON Cuza Voda - Al. Ghica



3. DATE DESPRE TERENUL SPAȚIU VERDE

Proprietar/detinator teren spatiu verde	Tip proprietate	Mod administrare	Categoria de folosinta	Regl. urban	Suprafata masurata (mp) Teren	Total Sp.	Observatii
--	--------------------	---------------------	---------------------------	-------------	----------------------------------	--------------	------------

MUNICIPIUL ALEXANDRIA

					Exclusiv	Indiviziune	Verde MP	
Municipiul Alexandria	Prop. Publica	Adm. Pub.	CC	Spatiu verde	1,982.38		1,982.38	

4. DATE PRIVIND CONSTRUCȚIILE EXISTENTE PE TERENUL SPAȚIU VERDE

Nume si prenume proprietar constructii	Tip proprietate	Mod administrare	Numar corp constr.	Cod grupa destinatie	Suprafata construita la sol (mp)	Observatii
Municipiul Alexandria	Prop. Publica	Adm. Pub.	0	CIE	0.00	
Total suprafață ocupată din terenul spațiu verde					0.00	

5. ECHIPAREA EDILITARĂ A TERENULUI

A - APA	C - CANAL	t - ENERGIE TERMICA	E - ENERGIE ELECTRICA	G - GAZ	T - TELEFON
X	X	X	X	X	X

6. DATE PRIVIND VEGETAȚIA EXISTENTĂ PE TERENUL SPAȚIU VERDE

NR. UNIC	DENUMIRE	CATEGORIE SP. VERDE	AMPLASAMENT	CAT. DE FOLOSINTA	REGIM JURIDIC	REGLEM URB. NR. PARCELA
22	Covor vegetal	Cu acces public nelimitat	Str. 1 Decembrie	CC	Public	Sp Verde

SPECII DE ARBORI

MUNICIPIUL ALEXANDRIA

COLT CU STR.CUZA VODA	1	TEI	1.00	5	2	5	6	5
DR	2	TEI	1.00	5	2	5	6	5
	3	ARTAR NEGRU	1.00	5	3	5	6	5
	4	ARTAR	1.00	5	4	5	6	5
	5	FRASIN	1.00	5	2	5	6	5
	6	FRASIN	1.00	5	2	5	6	5
	7	NUC	1.00	20	5	5	19	5
	8	NUC	1.00	10	5	5	9	5
	9	NUC	1.00	5	4	5	10	5
	10	CAIS	1.00	10	5	5	9	5
	11	SALCAM	1.00	10	4	5	9	5
	12	SALCAM	1.00	10	4	5	9	5
	13	SALCAM	1.00	5	4	5	4	5
	14	TEI	1.00	10	4	5	9	5
	15	TEI	1.00	5	6	5	4	5
	16	NUC	1.00	40	12	5	35	5
	17	CASTAN	1.00	30	8	5	25	5
	18	CASTAN	1.00	30	8	5	25	5
	19	NUC	1.00	10	5	5	10	5
	20	SALCAM	1.00	10	5	5	10	5
	21	SALCAM	1.00	10	5	5	9	5
	22	NUC	1.00	10	5	5	9	5
	23	NUC	1.00	15	5	5	12	5
	24	TEI	1.00	15	6	5	12	5
	25	NUC	1.00	30	8	5	24	5
	26	NUC	1.00	20	10	5	18	5
	27	NUC	1.00	15	5	5	10	5
	28	SALCIE	1.00	10	3	5	9	5

MUNICIPIUL ALEXANDRIA

	29	NUC	1.00	30	8	5	25	5
	30	NUC	1.00	10	5	5	10	5
	31	NUC	1.00	10	8	5	10	5
	32	NUC	1.00	30	8	5	25	5
	33	NUC	1.00	10	5	5	8	5
	34	FRASIN	1.00	10	4	5	8	5
	35	TEI	1.00	10	2	5	8	5
	36	SALCAM	1.00	20	10	5	18	5
	37	SALCAM	1.00	25	12	5	18	5
	38	SALCAM	1.00	25	12	5	12	5
	39	TEI	1.00	5	2	5	6	5
COLT CU ALEXNDRU GHICA	1	SALCAM	1.00	15	4	5	10	5
COLT CU STR.CUZA VODA	1	NUC	1.00	5	3	5	6	5
ST	2	NUC	1.00	10	2	5	14	5
	3	NUC	1.00	10	2	5	14	5
	4	SALCIE	1.00	15	4	5	14	5
	5	NUC	1.00	10	3	2	9	2
	6	FRASIN	1.00	5	2	5	6	5
	7	FRASIN	1.00	5	2	5	6	5
	8	FRASIN	1.00	5	2	5	6	5
	9	FRASIN	1.00	5	2	5	6	5
	10	FRASIN	1.00	5	2	5	6	5
	11	FRASIN	1.00	5	2	5	6	5
	12	FRASIN	1.00	30	10	5	29	5
	13	SALCIE	1.00	30	10	5	29	5
	14	FRASIN	1.00	10	3	5	9	5
	15	FRASIN	1.00	5	3	5	6	5
	16	FRASIN	1.00	5	2	5	6	5
	17	FRASIN	1.00	5	2	5	6	5
	18	NUC	1.00	15	4	5	14	5
	19	NUC	1.00	5	3	5	9	5

MUNICIPIUL ALEXANDRIA

	20	FRASIN	1.00	5	2	5	6	5
	21	NUC	1.00	20	6	5	19	5
	22	NUC	1.00	20	6	5	19	5
	23	SALCIE	1.00	30	10	5	29	5
	24	TEI	1.00	10	3	5	9	5
	25	NUC	1.00	20	6	5	19	5
	26	VISIN TR	1.00	10	2	5	14	5
	27	NUC	1.00	20	7	5	19	5
	28	NUC	1.00	20	3	5	19	5
	29	NUC	1.00	20	5	5	19	5
	30	FRASIN	1.00	5	2	5	6	5
	31	FRASIN	1.00	5	2	5	6	5
	32	SALCAM	1.00	10	4	5	9	5
	33	SALCAM	1.00	20	7	5	19	5
	34	SALCAM	1.00	5	3	5	6	5
	35	SALCAM	1.00	5	2	5	6	5
	36	SALCAM	1.00	5	3	5	6	5
	37	SALCAM	1.00	5	3	5	6	5
	38	SALCAM	1.00	5	3	5	6	5
	39	SALCAM	1.00	5	2	5	6	5
	40	SALCAM	1.00	5	2	5	6	5
COLT CU STR.A.GHICA	1	SALCAM	1.00	15	5	5	14	5

7. DOCUMENTE EMISE CU PRIVIRE LA TERENUL SPAȚIU VERDE ȘI CONSTRUCȚIILE EXISTENTE

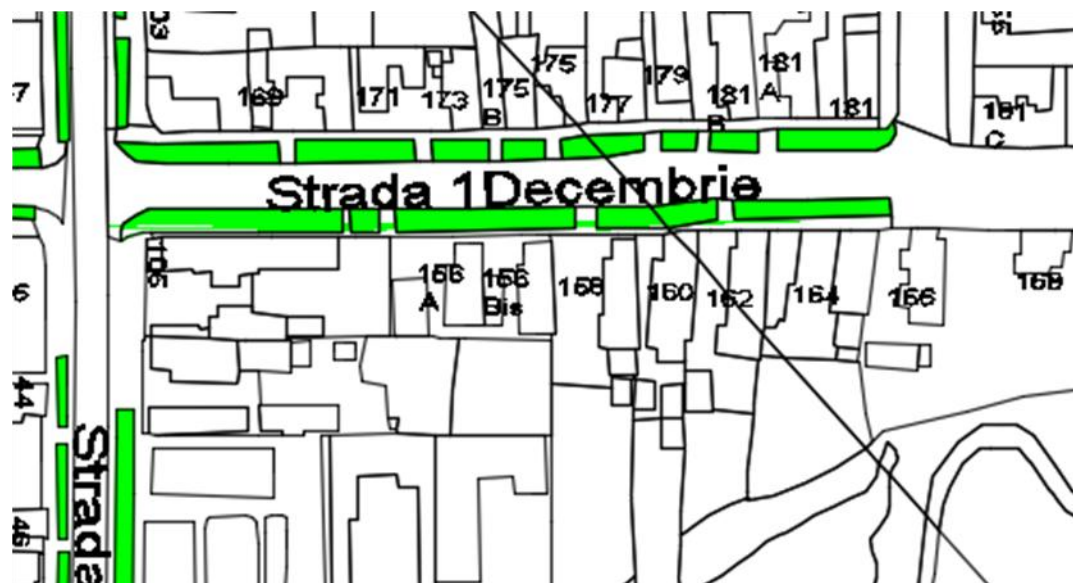
FASII PLANTATE

Judetul: Teleorman
Municipiul Alexandria
Cod Siruta: 151807

FIȘA SPAȚIULUI VERDE NR. 23

1. SCHIȚA AMPLASAMENTULUI TERENULUI SPAȚIU VERDE

2. ADRESA Str. 1 Decembrie
TRONSON Al Ghica - spre dig



3. DATE DESPRE TERENUL SPAȚIU VERDE

Proprietar/detinator teren spatiu verde	Tip proprietate	Mod administrare	Categoria de folosinta	Regl. urban	Suprafata masurata (mp) Teren		Total Sp. Verde MP	Observatii
					Exclusiv	Indiviziune		
Municipiul Alexandria	Prop. Publica	Adm. Pub.	CC	Spatiu verde	878.39		878.39	

4. DATE PRIVIND CONSTRUCȚIILE EXISTENTE PE TERENUL SPAȚIU VERDE

Nume si prenume proprietar construcții	Tip proprietate	Mod administrare	Numar corp constr.	Cod grupa destinatie	Suprafata construita la sol (mp)	Observatii
Municipiul Alexandria	Prop. Publica	Adm. Pub.	0	CIE	0.00	
Total suprafață ocupată din terenul spațiu verde					0.00	

5. ECHIPAREA EDILITARĂ A TERENULUI

A - APA	C - CANAL	t - ENERGIE TERMICA	E - ENERGIE ELECTRICA	G - GAZ	T - TELEFON
X	X	X	X	X	X

6. DATE PRIVIND VEGETAȚIA EXISTENTĂ PE TERENUL SPAȚIU VERDE

NR. UNIC	DENUMIRE	CATEGORIE SP. VERDE	AMPLASAMENT	CAT. DE FOLOSINTA	REGIM JURIDIC	REGLEM URB. NR. PARCELA
23	Covor vegetal	Cu acces public nelimitat	Str. 1 Decembrie	CC	Public	Sp Verde

SPECII DE ARBORI

COLT CU ALEXNDRU GHICA	1	SALCAM	1.00	15	4	5	10	5
DR	2	NUC	1.00	15	5	5	10	5
	3	NUC	1.00	10	4	5	9	5
	4	CASTAN	1.00	10	3	5	9	5
	5	NUC	1.00	15	3	5	10	5
	6	TEI	1.00	4	2	5	5	5
	7	SALCAM	1.00	10	4	5	9	5
	8	SALCAM	1.00	20	10	5	19	5
	9	SALCAM	1.00	20	10	5	19	5
	10	SALCAM	1.00	15	5	5	10	5
	11	FRASIN	1.00	15	3	5	10	5
	12	CAIS	1.00	5	2	5	6	5
	13	CAIS	1.00	5	2	5	6	5
	14	TEI	1.00	35	5	5	30	5
	15	TEI	1.00	35	5	5	30	5
	16	TEI	1.00	35	8	5	30	5
	17	TEI	1.00	10	3	5	9	5
	18	SALCAM	1.00	10	3	5	9	5
	19	SALCAM	1.00	10	3	5	9	5
CAPAT	20	TEI	1.00	10	3	5	9	5
COLT CU STR.A.GHICA	1	SALCAM	1.00	15	5	5	14	5
ST	2	NUC	1.00	15	4	5	14	5
	3	NUC	1.00	15	4	5	14	5
	4	NUC	1.00	15	4	5	14	5
	5	VISIN TR	1.00	10	2	5	14	5

MUNICIPIUL ALEXANDRIA

	6	SALCAM	1.00	20	7	5	19	5
	7	SALCAM	1.00	10	3	5	9	5
	8	TEI	1.00	10	3	5	9	5
	9	FRASIN	1.00	10	3	5	9	5
	10	SALCAM	1.00	10	4	5	9	5
	11	SALCAM	1.00	10	4	5	9	5
	12	FRASIN	1.00	20	4	5	19	5
	13	NUC	1.00	15	5	5	10	5
	14	NUC	1.00	15	5	5	10	5
	15	VISIN TR	1.00	10	2	5	14	5
COLT CU STR.UNIRII	1	SALCAM	1.00	15	5	5	14	5
	2	SALCAM	1.00	5	3	5	6	5
	3	SALCAM	1.00	5	3	5	6	5
	4	SALCAM	1.00	5	3	5	6	5
	5	SALCAM	1.00	5	3	5	6	5
	6	SALCAM	1.00	5	3	5	6	5
CAPAT VEDEA	7	SALCAM	1.00	5	3	5	6	5

7. DOCUMENTE EMISE CU PRIVIRE LA TERENUL SPAȚIU VERDE ȘI CONSTRUCȚIILE EXISTENTE

FASII PLANTATE


FIȘA SPAȚIULUI VERDE NR. 24

Judetul: Teleorman
Municipiul Alexandria
Cod Siruta: 151807

1. SCHIȚA AMPLASAMENTULUI TERENULUI SPAȚIU VERDE

2. ADRESA
TRONSON

Str. T. Vladimirescu
Mircea cel Batran - Negru Voda



3. DATE DESPRE TERENUL SPAȚIU VERDE

Proprietar/detinator teren spatiu verde	Tip proprietate	Mod administrare	Categorie de folosinta	Regl. urban	Suprafata masurata (mp) Teren		Total Sp. Verde MP	Observatii
					Exclusiv	Indiviziune		
Municipiul Alexandria	Prop. Publica	Adm. Pub.	CC	Spatiu verde	1,232.00		1,232.00	

4. DATE PRIVIND CONSTRUCȚIILE EXISTENTE PE TERENUL SPAȚIU VERDE

Nume si prenume proprietar constructii	Tip proprietate	Mod administrare	Numar corp constr.	Cod grupa destinatie	Suprafata construita la sol (mp)	Observatii
Municipiul Alexandria	Prop. Publica	Adm. Pub.	0	CIE	0.00	
Total suprafață ocupată din terenul spațiu verde					0.00	

5. ECHIPAREA EDILITARĂ A TERENULUI

A - APA	C - CANAL	t - ENERGIE TERMICA	E - ENERGIE ELECTRICA	G - GAZ	T - TELEFON
X	X	X	X	X	X

6. DATE PRIVIND VEGETAȚIA EXISTENTĂ PE TERENUL SPAȚIU VERDE

NR. UNIC	DENUMIRE	CATEGORIE SP. VERDE	AMPLASAMENT	CAT. DE FOLOSINTA	REGIM JURIDIC	REGLEM URB. NR. PARCELA
24	Covor vegetal	Cu acces public nelimitat	Str. T. Vladimirescu	CC	Public	Sp Verde

SPECII DE ARBORI

0	1	2	3	4	5	6	7	8
AMPLASAMENT	NR. UNIC	SPECIE DE ARBORI	BUC.	DIAM CM	INAL. M	VITALIT	VARSTA	GR. INTR
STR.TUDOR VLADIMIRESCU	1	NUC	1.00	20	6	5	19	5
PARTEA DREAPTA	2	TEI	1.00	30	10	5	24	5
	3	NUC	1.00	10	3	5	14	5

MUNICIPIUL ALEXANDRIA

	4	FRASIN	1.00	5	3	5	6	5
	5	TEI	1.00	30	2	5	26	5
	6	TEI	1.00	30	2	5	26	5
	7	TEI	1.00	20	6	5	19	5
	8	TEI	1.00	20	6	5	19	5
	9	TEI	1.00	25	8	5	24	5
	10	TEI	1.00	25	8	5	24	5
	11	NUC	1.00	15	5	5	14	5
	12	NUC	1.00	5	2	5	6	5
	13	TEI	1.00	25	8	5	24	5
	14	TEI	1.00	25	8	5	24	5
	15	TEI	1.00	25	8	5	24	5
	16	TEI	1.00	10	3	5	14	5
	17	TEI	1.00	30	6	5	29	5
	18	TEI	1.00	25	6	5	24	5
	19	TEI	1.00	30	6	5	29	5
	20	TEI	1.00	10	3	5	9	5
	21	FRASIN	1.00	10	3	5	9	5
COLT CU STR.NEGRU VODA	1	FRASIN	1.00	20	7	22	19	5
0	1	2	3	4	5	6	7	8
AMPLASAMENT	NR. UNIC	SPECIE DE ARBORI	BUC.	DIAM CM	INAL. M	VITALIT	VARSTA	GR. INTR
STR.TUDOR VLADIMIRESCU	1	NUC	1.00	30	10	5	24	5
PARTEA STANGA	2	NUC	1.00	20	6	5	19	5
	3	NUC	1.00	20	6	5	19	5
	4	SALCIE	1.00	5	2	5	6	5
	5	SALCAM	1.00	5	2	5	6	5
	6	TEI	1.00	20	6	5	14	5
	7	NUC	1.00	15	5	5	14	5
	8	TEI	1.00	20	7	5	19	5
	9	TEI	1.00	25	8	5	19	5
	10	SALCAM	1.00	15	5	5	14	5
	11	TEI	1.00	20	6	5	19	5
	12	TEI	1.00	20	6	5	19	5
COLT CU STR.NEGRU VODA	1	FRASIN	1.00	15	5	5	14	5

7. DOCUMENTE EMISE CU PRIVIRE LA TERENUL SPAȚIU VERDE ȘI CONSTRUCȚIILE EXISTENTE

FASII PLANTATE

FIȘA SPAȚIULUI VERDE NR. 25

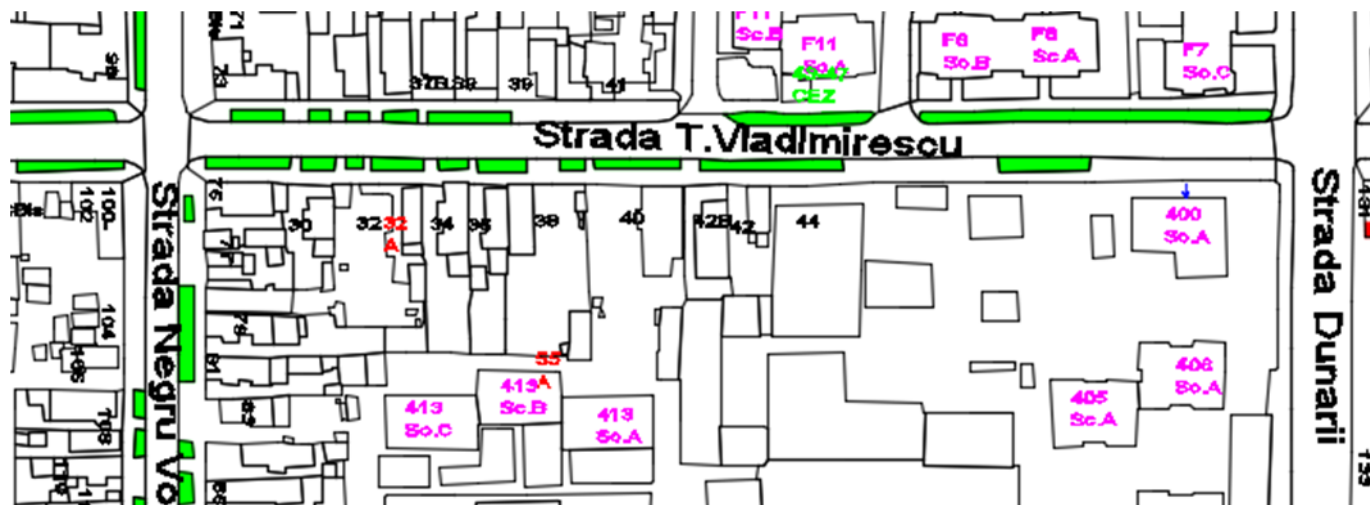
Judetul: Teleorman
Municipiul Alexandria
Cod Siruta: 151807

1. SCHIȚA AMPLASAMENTULUI TERENULUI SPAȚIU VERDE

2. ADRESA
TRONSON

Str. T. Vladimirescu

Negru Voda - Dunarii



3. DATE DESPRE TERENUL SPAȚIU VERDE

Proprietar/detinator teren spatiu verde	Tip proprietate	Mod administrare	Categoria de folosinta	Regl. urban	Suprafata masurata (mp) Teren		Total Sp. Verde MP	Observatii
					Exclusiv	Indiviziune		
Municipiul Alexandria	Prop. Publica	Adm. Pub.	CC	Spatiu verde	835.03		835.03	

4. DATE PRIVIND CONSTRUCȚIILE EXISTENTE PE TERENUL SPAȚIU VERDE

Nume si prenume proprietar constructii	Tip proprietate	Mod administrare	Numar corp constr.	Cod grupa destinatii	Suprafat a construit a la sol (mp)	Observatii
Municipiul Alexandria	Prop. Publica	Adm. Pub.	0	CIE	0.00	
Total suprafață ocupată din terenul spațiu verde					0.00	

5. ECHIPAREA EDILITARĂ A TERENULUI

A - APA	C - CANAL	t - ENERGIE TERMICA	E - ENERGIE ELECTRICA	G - GAZ	T - TELEFO N
X	X	X	X	X	X

6. DATE PRIVIND VEGETAȚIA EXISTENTĂ PE TERENUL SPAȚIU VERDE

NR. UNIC	DENUMIRE	CATEGORIE SP. VERDE	AMPLASAMENT	CAT. DE FOLOSINT A	REGIM JURIDI C	REGLEM URB. NR. PARCEL A
25	Covor vegetal	Cu acces public nelimitat	Str. T. Vladimirescu	CC	Public	Sp Verde

SPECII DE ARBORI

COLT CU STR.NEGRU VODA	1	FRASIN	1.00	20	7	22	19	5
DR	2	FRASIN	1.00	20	7	5	19	5
	3	FRASIN	1.00	20	2	5	19	5
	4	TEI	1.00	20	7	5	19	5
	5	FRASIN	1.00	8	4	5	10	5
	6	SALCAM	1.00	30	6	5	29	5
	7	TEI	1.00	25	8	5	24	5
	8	TEI	1.00	25	8	5	24	5
	9	TEI	1.00	25	8	5	24	5
	10	FRASIN	1.00	5	3	5	6	5
	11	FRASIN	1.00	5	3	5	6	5
	12	SALCAM	1.00	10	3	5	9	5
	13	SALCAM	1.00	15	7	5	19	5
	14	PRUN	1.00	15	2	5	14	5
	15	PRUN	1.00	10	6	5	9	5
	16	FRASIN	1.00	10	8	5	9	5
	17	NUC	1.00	10	6	5	9	5

MUNICIPIUL ALEXANDRIA

	18	VISIN	1.00	10	10	5	9	5
	19	TEI	1.00	30	6	5	29	5
	20	TEI	1.00	30	6	5	29	5
	21	TEI	1.00	30	6	5	29	5
	22	TEI	1.00	45	5	5	35	5
	23	CASTAN	1.00	5	6	5	2	5
	24	CASTAN	1.00	5	6	5	2	5
	25	CASTAN	1.00	5	6	5	2	5
	26	FRASIN	1.00	10	6	5	9	5
	27	FRASIN	1.00	10	6	5	9	5
	28	SALCAM	1.00	35	12	5	30	5
	29	ARTAR	1.00	25	10	5	20	5
	30	VISIN TR	1.00	15	2	5	14	5
	31	FRASIN	1.00	8	6	5	19	5
	32	ARTAR	1.00	18	7	5	15	5
COLT CU STR.DUNARII	1	FRASIN	1.00	35	10	5	30	5
COLT CU STR.NEGRU VODA	1	FRASIN	1.00	15	5	5	14	5
ST	2	FRASIN	1.00	10	4	5	9	5
	3	FRASIN	1.00	10	4	5	9	5
	4	FRASIN	1.00	10	4	5	9	5
	5	SALCIE	1.00	25	7	5	19	5
	6	TEI	1.00	20	3	5	19	5
	7	SALCAM	1.00	20	5	5	19	5
	8	SALCAM	1.00	25	7	5	20	5
	9	TEI	1.00	20	6	5	19	5
	10	STEJAR	1.00	5	2	22	6	5
	11	TEI	1.00	20	6	5	19	5
	12	TEI	1.00	20	6	5	19	5
	13	FRASIN	1.00	15	5	5	14	5
	14	FRASIN	1.00	15	5	5	14	5
	15	FRASIN	1.00	15	5	5	14	5

MUNICIPIUL ALEXANDRIA

	16	FRASIN	1.00	25	8	5	19	5
	17	FRASIN	1.00	15	5	5	14	5
	18	FRASIN	1.00	15	5	5	14	5
	19	FRASIN	1.00	15	5	5	14	5
	20	TEI	1.00	20	6	5	19	5
	21	VISIN TR	1.00	20	4	5	19	5
	22	VISIN TR	1.00	15	3	5	14	5
	23	SALCAM	1.00	35	10	5	30	5
	24	CORCODUS	1.00	10	4	5	9	5
	25	CORCODUS	1.00	10	4	5	9	5
	26	CORCODUS	1.00	10	4	5	9	5
	27	FRASIN	1.00	10	3	5	9	5
	28	TEI	1.00	25	7	5	20	5
	29	TEI	1.00	25	7	5	20	5
	30	TEI	1.00	25	7	5	20	5
	31	SALCAM	1.00	20	7	5	19	5
	32	ARTAR	1.00	20	6	5	19	5
	33	TEI	1.00	30	10	5	2	5
COLT CU STR.DUNARII	1	FRASIN	1.00	35	12	5	30	5

7. DOCUMENTE EMISE CU PRIVIRE LA TERENUL SPAȚIU VERDE ȘI CONSTRUCȚIILE EXISTENTE

FASII PLANTATE

FIȘA SPAȚIULUI VERDE NR. 26

Judetul: Teleorman
Municipiul Alexandria
Cod Siruta: 151807

1. SCHIȚA AMPLASAMENTULUI TERENULUI SPAȚIU VERDE

2. ADRESA Str. T. Vladimirescu
TRONSON Libertatii - Cuza Voda



3. DATE DESPRE TERENUL SPAȚIU VERDE

Proprietar/detinator teren spatiu verde	Tip proprietate	Mod administrare	Categoria de folosinta	Regl. urban	Suprafata masurata (mp) Teren		Total Sp. Verde MP	Observatii
					Exclusiv	Indiviziune		

MUNICIPIUL ALEXANDRIA

Municipiul Alexandria	Prop. Publica	Adm. Pub.	CC	Spatiu verde	1,380.74	1,380.74
-----------------------	---------------	-----------	----	--------------	----------	-----------------

4. DATE PRIVIND CONSTRUCȚIILE EXISTENTE PE TERENUL SPAȚIU VERDE

Nume si prenume proprietar constructii	Tip proprietate	Mod administrare	Numar corp constr.	Cod grupa destinatie	Suprafata construita la sol (mp)	Observatii
Municipiul Alexandria	Prop. Publica	Adm. Pub.	0	CIE	0.00	
Total suprafață ocupată din terenul spațiu verde					0.00	

5. ECHIPAREA EDILITARĂ A TERENULUI

A - APA	C - CANAL	t - ENERGIE TERMICA	E - ENERGIE ELECTRICA	G - GAZ	T - TELEFON
X	X	X	X	X	X

6. DATE PRIVIND VEGETAȚIA EXISTENTĂ PE TERENUL SPAȚIU VERDE

NR. UNIC	DENUMIRE	CATEGORIE SP. VERDE	AMPLASAMENT	CAT. DE FOLOSINTA	REGIM JURIDIC	REGLEM URB. NR. PARCELA
26	Covor vegetal	Cu acces public nelimitat	Str. T. Vladimirescu	CC	Public	Sp Verde

SPECII DE ARBORI

MUNICIPIUL ALEXANDRIA

COLT CU STR.LIBERTATII	1	FRASIN	1.00	30	6	5	29	5
DR	2	CARPEN	1.00	25	6	5	24	5
	3	FRASIN	1.00	15	5	5	14	5
	4	CARPEN	1.00	20	6	5	14	5
	5	FRASIN	1.00	20	6	5	14	5
	6	TEI	1.00	10	3	5	9	5
	7	TEI	1.00	35	8	1	30	1
	8	FRASIN	1.00	30	8	5	29	5
	9	TEI	1.00	25	6	5	24	5
	10	TEI	1.00	30	10	5	29	5
	11	PIN	1.00	20	8	5	19	5
	12	CASTAN	1.00	20	7	5	19	5
	13	ARTAR	1.00	5	3	5	9	5
	14	TEI	1.00	30	10	5	29	5
	15	TEI	1.00	25	5	5	24	5
	16	TEI	1.00	20	6	5	19	5
	17	TEI	1.00	25	6	5	24	5
	18	TEI	1.00	25	4	5	24	5
	19	TEI	1.00	25	5	5	24	5
	20	ARTAR	1.00	5	3	5	9	5
	21	TEI	1.00	20	6	5	19	5
	22	FRASIN	1.00	15	5	5	14	5
	23	ARTAR	1.00	5	3	5	9	5
	24	ARTAR	1.00	5	3	5	9	5
	25	ARTAR	1.00	5	3	5	9	5
	26	FRASIN	1.00	5	2	5	6	5
	27	FRASIN	1.00	5	2	5	6	5
	28	TEI	1.00	30	10	5	29	5
	29	NUC	1.00	5	3	5	9	5
	30	SALCIE	1.00	5	2	5	6	5
COLT CU STR.CUZA VODA	1	TEI	1.00	30	6	5	29	5

MUNICIPIUL ALEXANDRIA

COLT CU STR.LIBERTATII	1	ARTAR	1.00	5	3	5	6	5
ST	2	ARTAR NEGRU	1.00	5	3	5	6	5
	3	ARTAR NEGRU	1.00	5	3	5	6	5
	4	ARTAR	1.00	5	3	5	6	5
	5	TEI	1.00	20	6	5	19	5
	6	ARTAR	1.00	5	3	5	6	5
	7	VISIN TR	1.00	20	3	5	19	5
	8	NUC	1.00	15	5	5	14	5
	9	TEI	1.00	25	7	5	24	5
	10	TEI	1.00	25	10	5	24	5
	11	TEI	1.00	25	10	5	24	5
	12	TEI	1.00	20	3	5	19	5
	13	TEI	1.00	20	7	5	19	5
	14	TEI	1.00	20	7	5	19	5
	15	SALCIE	1.00	10	3	5	9	5
	16	SALCIE	1.00	5	2	5	5	5
	17	SALCIE	1.00	5	2	5	5	5
	18	FRASIN	1.00	5	2	5	6	5
	19	FRASIN	1.00	5	2	5	6	5
	20	FRASIN	1.00	5	2	5	6	5
	21	NUC	1.00	10	3	5	9	5
	22	TEI	1.00	20	6	5	19	5
	23	TEI	1.00	30	10	5	29	5
	24	TEI	1.00	25	9	5	24	5
	25	TEI	1.00	30	10	5	29	5
	26	TEI	1.00	20	6	5	19	5
COLT CU STR.CUZA VODA	1	SALCAM	1.00	5	3	5	9	5

7. DOCUMENTE EMISE CU PRIVIRE LA TERENUL SPAȚIU VERDE ȘI CONSTRUCȚIILE EXISTENTE

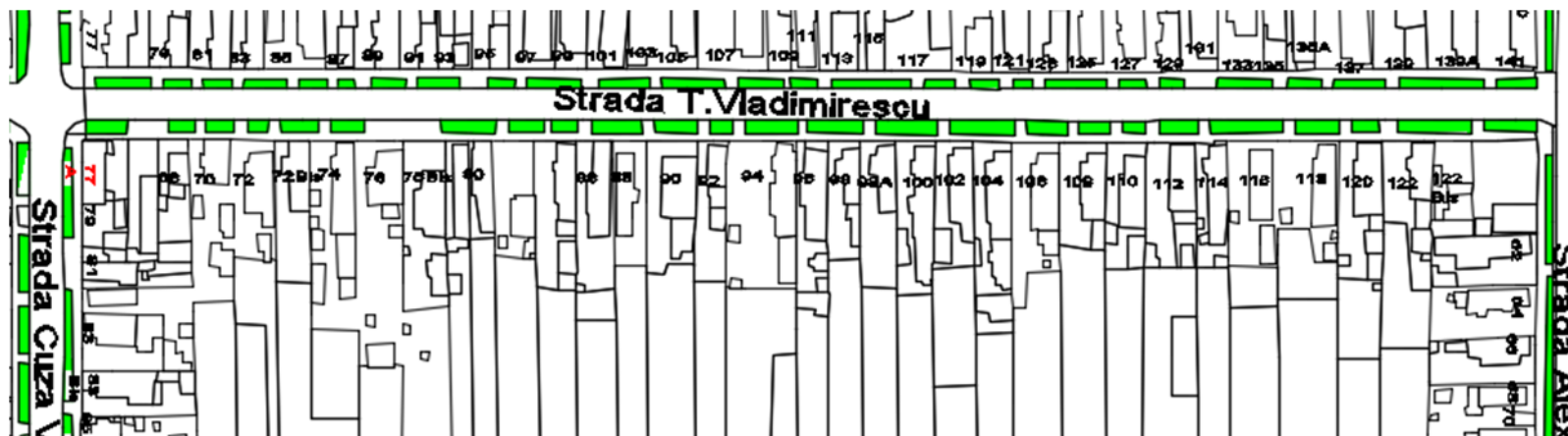
FASII PLANTATE

FIȘA SPAȚIULUI VERDE NR. 27

Judetul: Teleorman
Municipiul Alexandria
Cod Siruta: 151807

1. SCHIȚA AMPLASAMENTULUI TERENULUI SPAȚIU VERDE

2. ADRESA Str. T. Vladimirescu
TRONSON Cuza Voda - Al. Ghica



3. DATE DESPRE TERENUL SPAȚIU VERDE

Proprietar/detinator teren spatiu verde	Tip proprietate	Mod administrare	Categoria de folosinta	Regl. urban	Suprafata masurata (mp) Teren		Total Sp. Verde MP	Observatii
					Exclusiv	Indiviziune		
Municipiul Alexandria	Prop. Publica	Adm. Pub.	CC	Spatiu verde	2,291.00		2,291.00	

4. DATE PRIVIND CONSTRUCȚIILE EXISTENTE PE TERENUL SPAȚIU VERDE

Nume si prenume proprietar constructii	Tip proprietate	Mod administrare	Numar corp constr.	Cod grupa destinatie	Suprafata construita la sol (mp)	Observatii
Municipiul Alexandria	Prop. Publica	Adm. Pub.	0	CIE	0.00	
Total suprafață ocupată din terenul spațiu verde					0.00	

5. ECHIPAREA EDILITARĂ A TERENULUI

A - APA	C - CANAL	t - ENERGIE TERMICA	E - ENERGIE ELECTRICA	G - GAZ	T - TELEFON
X	X	X	X	X	X

6. DATE PRIVIND VEGETAȚIA EXISTENTĂ PE TERENUL SPAȚIU VERDE

NR. UNIC	DENUMIRE	CATEGORIE SP. VERDE	AMPLASAMENT	CAT. DE FOLOSINTA	REGIM JURIDIC	REGLEM URB. NR. PARCELA
27	Covor vegetal	Cu acces public nelimitat	Str. T. Vladimirescu	CC	Public	Sp Verde

SPECII DE ARBORI**7. DOCUMENTE EMISE CU PRIVIRE LA TERENUL SPAȚIU VERDE ȘI CONSTRUCȚIILE EXISTENTE**

COLT CU STR.CUZA VODA	1	TEI	1.00	30	6	5	29	5
DR	2	FRASIN	1.00	25	5	5	24	5

MUNICIPIUL ALEXANDRIA

	3	TEI	1.00	20	6	5	19	5
	4	NUC	1.00	15	5	5	14	5
	5	NUC	1.00	20	6	5	14	5
	6	ARTAR	1.00	5	3	5	6	5
	7	NUC	1.00	15	4	5	14	5
	8	TEI	1.00	20	4	5	19	5
	9	TEI	1.00	30	8	5	29	5
	10	STEJAR	1.00	25	8	5	24	5
	11	NUC	1.00	20	4	5	19	5
	12	ARTAR NEGRU	1.00	5	3	5	6	5
	13	NUC	1.00	20	6	5	14	5
	14	THUJA	1.00	15	5	5	14	5
	15	THUJA	1.00	15	5	5	14	5
	16	ARTAR	1.00	5	3	5	6	5
	17	ARTAR	1.00	5	2	5	6	5
	18	NUC	1.00	25	6	5	24	5
	19	NUC	1.00	20	6	5	19	5
	20	NUC	1.00	20	6	5	19	5
	21	TEI	1.00	30	8	5	29	5
	22	TEI	1.00	25	4	5	24	5
	23	NUC	1.00	15	2	5	14	5
	24	NUC	1.00	15	2	5	14	5
	25	NUC	1.00	15	2	5	14	5
	26	SALCIE	1.00	15	5	5	14	5
	27	TEI	1.00	10	3	5	9	5
	28	NUC	1.00	10	3	5	9	5
	29	NUC	1.00	25	6	5	24	5
	30	NUC	1.00	25	7	5	24	5
	31	NUC	1.00	25	7	5	24	5
	32	ARTAR	1.00	5	3	5	6	5

MUNICIPIUL ALEXANDRIA

	33	NUC	1.00	10	4	5	9	5
CAPAT A D.GHICA	34	NUC	1.00	25	8	5	24	5
COLT CU STR.CUZA VODA	1	SALCAM	1.00	5	3	5	9	5
ST	2	SALCAM	1.00	10	3	5	14	5
	3	SALCAM	1.00	10	3	5	14	5
	4	VISIN TR	1.00	15	3	5	14	5
	5	SALCIE	1.00	5	3	5	9	5
	6	SALCIE	1.00	10	3	5	9	5
	7	NUC	1.00	10	3	5	9	5
	8	TEI	1.00	25	6	5	24	5
	9	NUC	1.00	15	3	5	14	5
	10	NUC	1.00	20	4	5	19	5
	11	NUC	1.00	20	4	5	19	5
	12	TEI	1.00	20	6	5	19	5
	13	TEI	1.00	25	6	5	24	5
	14	NUC	1.00	10	3	5	9	5
	15	ARTAR	1.00	5	3	5	6	5
	16	FRASIN	1.00	20	3	5	19	5
	17	NUC	1.00	25	5	5	24	5
	18	ARTAR	1.00	5	3	5	6	5
	19	NUC	1.00	20	4	5	19	5
	20	NUC	1.00	15	5	5	14	5
	21	NUC	1.00	15	5	5	14	5
	22	FRASIN	1.00	30	6	5	29	5
	23	STEJAR	1.00	25	6	5	24	5
	24	STEJAR	1.00	25	8	5	24	5
	25	ARTAR	1.00	5	3	5	6	5
	26	NUC	1.00	20	6	5	19	5
	27	ARTAR	1.00	10	5	5	14	5
	28	NUC	1.00	25	6	5	24	5
	29	NUC	1.00	15	3	5	14	5

MUNICIPIUL ALEXANDRIA

	30	FRASIN	1.00	20	6	5	19	5
	31	FRASIN	1.00	25	6	5	24	5
	32	FRASIN	1.00	25	4	5	24	5
	33	NUC	1.00	15	5	5	14	5
	34	NUC	1.00	15	5	5	14	5
	35	VISIN TR	1.00	15	3	5	14	5
	36	NUC	1.00	15	5	5	14	5
	37	TEI	1.00	25	5	5	24	5
	38	VISIN TR	1.00	10	2	5	9	5
	39	VISIN TR	1.00	10	2	5	9	5
	40	NUC	1.00	10	3	5	14	5
	41	VISIN TR	1.00	20	5	5	19	5
CAPAT A D.GHICA	42	VISIN TR	1.00	15	2	5	14	5

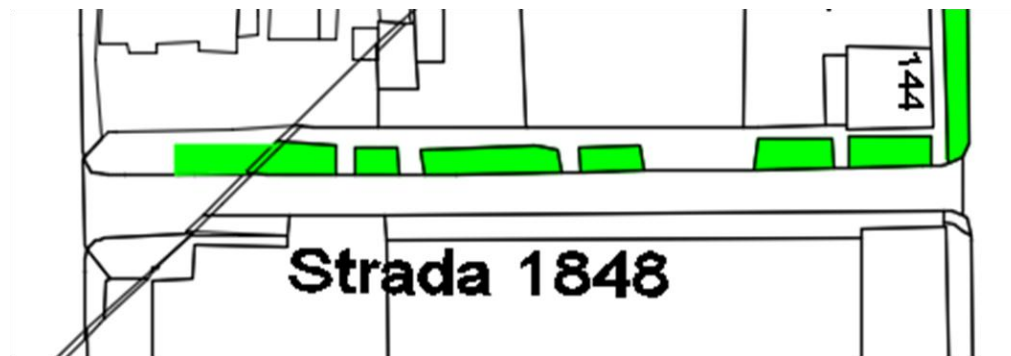
FASII PLANTATE

FIȘA SPAȚIULUI VERDE NR. 28

Judetul: Teleorman
Municipiul Alexandria
Cod Siruta: 151807

1. SCHIȚA AMPLASAMENTULUI TERENULUI SPAȚIU VERDE

2. ADRESA Str. 1848
TRONSON



3. DATE DESPRE TERENUL SPAȚIU VERDE

Proprietar/detinator teren spatiu verde	Tip proprietate	Mod administrare	Categoria de folosinta	Regl. urban	Suprafata masurata (mp) Teren		Total Sp. Verde MP	Observatii
					Exclusiv	Indiviziune		
Municipiul Alexandria	Prop. Publica	Adm. Pub.	CC	Spatiu verde	298.00		298.00	

4. DATE PRIVIND CONSTRUCȚIILE EXISTENTE PE TERENUL SPAȚIU VERDE

Nume si prenume proprietar construcții	Tip proprietate	Mod administrare	Numar corp constr.	Cod grupa destinatie	Suprafata construita la sol (mp)	Observatii
Municipiul Alexandria	Prop. Publica	Adm. Pub.	0	CIE	0.00	
Total suprafață ocupată din terenul spațiu verde					0.00	

5. ECHIPAREA EDILITARĂ A TERENULUI

A - APA	C - CANAL	t - ENERGIE TERMICA	E - ENERGIE ELECTRICA	G - GAZ	T - TELEFON
X	X	X	X	X	X

6. DATE PRIVIND VEGETAȚIA EXISTENTĂ PE TERENUL SPAȚIU VERDE

NR. UNIC	DENUMIRE	CATEGORIE SP. VERDE	AMPLASAMENT	CAT. DE FOLOSINTA	REGIM JURIDIC	REGLEM URB. NR. PARCELA
28	Covor vegetal	Cu acces public nelimitat	Str. 1848	CC	Public	Sp Verde

SPECII DE ARBORI**7. DOCUMENTE EMISE CU PRIVIRE LA TERENUL SPAȚIU VERDE ȘI CONSTRUCTIILE EXISTENTE**

FASII PLANTATE

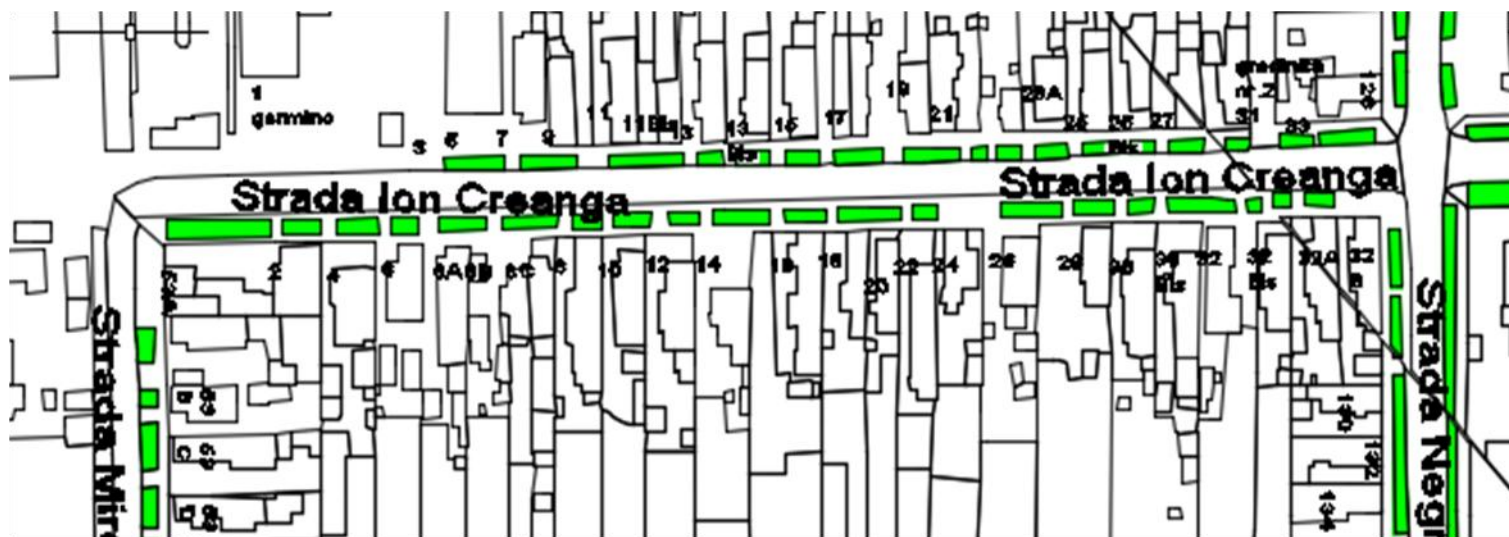
FIȘA SPAȚIULUI VERDE NR. 29

Judetul: Teleorman
Municipiul Alexandria
Cod Siruta: 151807

1. SCHIȚA AMPLASAMENTULUI TERENULUI SPAȚIU VERDE

2. ADRESA
TRONSON

Str. Ion Creanga
Mircea cel Batran - Negru Voda



3. DATE DESPRE TERENUL SPAȚIU VERDE

Proprietar/detinator teren spatiu verde	Tip proprietate	Mod administrare	Categoria de folosinta	Regl. urban	Suprafata masurata (mp) Teran		Total Sp. Verde MP	Observatii
					Exclusiv	Indiviziune		
Municipiul Alexandria	Prop. Publica	Adm. Pub.	CC	Spatiu verde	965.00		965.00	

4. DATE PRIVIND CONSTRUCȚIILE EXISTENTE PE TERENUL SPAȚIU VERDE

Nume si prenume proprietar construcții	Tip proprietate	Mod administrare	Numar corp constr.	Cod grupa destinatie	Suprafata construita la sol (mp)	Observatii
Municipiul Alexandria	Prop. Publica	Adm. Pub.	0	CIE	0.00	
Total suprafață ocupată din terenul spațiu verde					0.00	

5. ECHIPAREA EDILITARĂ A TERENULUI

A - APA	C - CANAL	t - ENERGIE TERMICA	E - ENERGIE ELECTRICA	G - GAZ	T - TELEFON
X	X	X	X	X	X

6. DATE PRIVIND VEGETAȚIA EXISTENTĂ PE TERENUL SPAȚIU VERDE

NR. UNIC	DENUMIRE	CATEGORIE SP. VERDE	AMPLASAMENT	CAT. DE FOLOSINTA	REGIM JURIDIC	REGLEM URB. NR. PARCELA
29	Covor vegetal	Cu acces public nelimitat	Str. Ion Creanga	CC	Public	Sp Verde

SPECII DE ARBORI

0	1	2	3	4	5	6	7	8
AMPLASAMENT	NR. UNIC	SPECIE DE ARBORI	BUC.	DIAM CM	INAL. M	VITALIT	VARSTA	GR. INTR
STR. ION CREANGA	1	NUC	1.00	30	10	5	29	5
PARTEA DREAPTA	2	FRASIN	1.00	20	4	5	19	5
	3	NUC	1.00	25	8	5	29	5
	4	NUC	1.00	10	3	5	9	5
	5	NUC	1.00	15	4	5	14	5
	6	NUC	1.00	30	10	5	29	5
	7	NUC	1.00	25	8	5	29	5
	8	NUC	1.00	20	6	5	19	5
	9	NUC	1.00	10	3	5	9	5
	10	TEI	1.00	30	10	5	29	5
	11	TEI	1.00	30	10	5	29	5
	12	TEI	1.00	30	10	5	29	5
	13	NUC	1.00	10	3	5	9	5
	14	TEI	1.00	25	7	5	24	5
	15	TEI	1.00	30	10	5	29	5
	16	TEI	1.00	30	10	5	29	5
	17	TEI	1.00	25	7	5	24	5
	18	TEI	1.00	30	10	5	29	5
	19	FRASIN	1.00	15	5	5	14	5
	20	FRASIN	1.00	15	5	5	14	5
	21	NUC	1.00	20	6	5	19	5
	22	NUC	1.00	10	3	5	9	5
	23	TEI	1.00	30	6	5	29	5
	24	SALCIE	1.00	25	7	5	24	5
	25	NUC	1.00	15	5	5	14	5
	26	TEI	1.00	20	6	5	19	5
	27	TEI	1.00	30	10	5	29	5
	28	TEI	1.00	30	8	5	29	5
COLT CU STR.CUZA VODA	1	ARTAR NEGRU	1.00	5	3	5	6	5
0	1	2	3	4	5	6	7	8
AMPLASAMENT	NR. UNIC	SPECIE DE	BUC.	DIAM CM	INAL. M	VITALIT	VARSTA	GR. INTR

MUNICIPIUL ALEXANDRIA

		ARBORI						
STR. ION CREANGA	1	THUJA	1.00	15	5	5	19	5
PARTEA STANGA	2	TEI	1.00	25	8	5	24	5
	3	THUJA	1.00	20	6	5	19	5
	4	TEI	1.00	30	2	5	29	5
	5	NUC	1.00	15	4	5	14	5
	6	TEI	1.00	30	10	5	29	5
	7	TEI	1.00	30	10	5	29	5
	8	TEI	1.00	30	10	5	29	5
	9	ARTAR NEGRU	1.00	5	3	5	6	5
	10	TEI	1.00	20	2	5	19	5
	11	ARTAR NEGRU	1.00	5	3	5	6	5
	12	TEI	1.00	40	12	5	36	5
	13	ARTAR NEGRU	1.00	5	3	5	6	5
	14	TEI	1.00	30	10	5	29	5
	15	TEI	1.00	30	10	5	29	5
	16	NUC	1.00	20	7	5	19	5
	17	TEI	1.00	30	5	5	29	5
	18	TEI	1.00	25	5	5	24	5
	19	NUC	1.00	10	2	5	9	5
	20	NUC	1.00	10	3	5	9	5
	21	NUC	1.00	10	3	5	9	5
	22	SALCIE	1.00	30	7	5	29	5
COLT CU STR.NEGRU VODA	1	TEI	1.00	25	7	5	24	5

7. DOCUMENTE EMISE CU PRIVIRE LA TERENUL SPAȚIU VERDE ȘI CONSTRUCȚIILE EXISTENTE

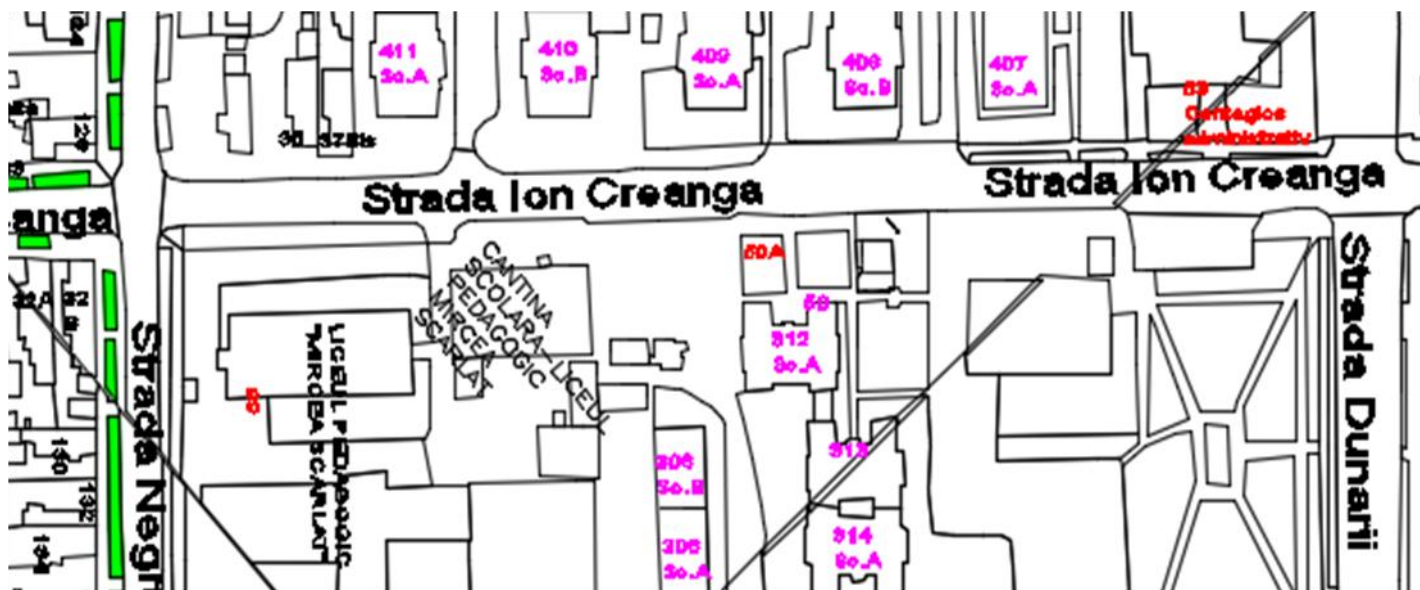
FASII PLANTATE

FIȘA SPAȚIULUI VERDE NR. 30

Judetul: Teleorman
Municipiul Alexandria
Cod Siruta: 151807

1. SCHIȚA AMPLASAMENTULUI TERENULUI SPAȚIU VERDE

2. ADRESA Str. Ion Creanga
TRONSON Negru Voda - Dunarii



3. DATE DESPRE TERENUL SPAȚIU VERDE

Proprietar/detinator teren spatiu verde	Tip proprietate	Mod administrare	Categoria de folosinta	Regl. urban	Suprafata masurata (mp) Teren		Total Sp. Verde MP	Observatii
					Exclusiv	Indiviziune		
Municipiul Alexandria	Prop. Publica	Adm. Pub.	CC	Spatiu verde	0.00		0.00	

4. DATE PRIVIND CONSTRUCȚIILE EXISTENTE PE TERENUL SPAȚIU VERDE

Nume si prenume proprietar construcții	Tip proprietate	Mod administrare	Numar corp constr.	Cod grupa destinatie	Suprafata construita la sol (mp)	Observatii
Municipiul Alexandria	Prop. Publica	Adm. Pub.	0	CIE	0.00	
Total suprafață ocupată din terenul spațiu verde					0.00	

5. ECHIPAREA EDILITARĂ A TERENULUI

A - APA	C - CANAL	t - ENERGIE TERMICA	E - ENERGIE ELECTRICA	G - GAZ	T - TELEFON
X	X	X	X	X	X

6. DATE PRIVIND VEGETAȚIA EXISTENTĂ PE TERENUL SPAȚIU VERDE

NR. UNIC	DENUMIRE	CATEGORIE SP. VERDE	AMPLASAMENT	CAT. DE FOLOSINTA	REGIM JURIDIC	REGLEM URB. NR. PARCELA
30	Covor vegetal	Cu acces public nelimitat	Str. Ion Creanga	CC	Public	Sp Verde

MUNICIPIUL ALEXANDRIA

SPECII DE ARBORI

COLT CU STR.CUZA VODA	1	ARTAR NEGRU	1.00	5	3	5	6	5
DR	2	FRASIN	1.00	50	10	5	45	5
	3	TEI	1.00	40	10	5	35	5
	4	TEI	1.00	35	10	5	30	5
	5	ARTAR NEGRU	1.00	5	2	5	6	5
	6	TEI	1.00	25	6	5	24	5
	7	FRASIN	1.00	25	8	5	24	5
	8	FRASIN	1.00	20	6	5	19	5
	9	FRASIN	1.00	20	5	5	19	5
	10	ARTAR NEGRU	1.00	5	2	5	6	5
	11	TEI	1.00	25	8	5	24	5
	12	TEI	1.00	15	5	5	14	5
	13	CARPEN	1.00	30	10	5	29	5
	14	TEI	1.00	25	8	5	24	5
	15	TEI	1.00	25	8	5	24	5
	16	TEI	1.00	25	8	5	24	5
	17	TEI	1.00	30	10	5	29	5
	18	TEI	1.00	30	10	5	29	5
	19	FRASIN	1.00	30	7	5	24	5
	20	FRASIN	1.00	15	5	5	14	5
	21	TEI	1.00	25	5	5	24	5
COLT CU STR.DUNARII	1	FRASIN	1.00	30	8	5	29	5
COLT CU STR.NEGRU VODA	1	TEI	1.00	25	7	5	24	5
ST	2	TEI	1.00	25	2	5	24	5
	3	TEI	1.00	25	7	5	24	5
	4	TEI	1.00	20	4	5	19	5
	5	TEI	1.00	30	6	5	29	5
	6	FRASIN	1.00	25	8	5	24	5
	7	ARTAR NEGRU	1.00	5	3	5	6	5
	8	ARTAR	1.00	5	3	5	6	5

MUNICIPIUL ALEXANDRIA

		NEGRU						
	9	ARTAR NEGRU	1.00	5	3	5	6	5
	10	ARTAR NEGRU	1.00	5	3	5	6	5
	11	ARTAR NEGRU	1.00	5	3	5	6	5
	12	TEI	1.00	20	7	5	19	5
	13	FRASIN	1.00	5	2	5	6	5
	14	TEI	1.00	25	6	5	19	5
	15	TEI	1.00	30	8	5	29	5
	16	TEI	1.00	25	6	5	19	5
	17	FRASIN	1.00	30	10	5	29	5
	18	TEI	1.00	20	6	5	19	5
	19	TEI	1.00	25	6	5	19	5
	20	TEI	1.00	15	5	5	14	5
	21	TEI	1.00	15	5	5	14	5
	22	TEI	1.00	20	6	5	19	5
	23	TEI	1.00	20	6	5	19	5
	24	TEI	1.00	20	6	5	19	5
	25	TEI	1.00	20	6	5	19	5
	26	TEI	1.00	20	6	5	19	5
COLT CU STR. DUNARII	1	TEI	1.00	35	12	5	29	5

7. DOCUMENTE EMISE CU PRIVIRE LA TERENUL SPAȚIU VERDE ȘI CONSTRUCȚIILE EXISTENTE

FIȘA SPAȚIULUI VERDE

FASII PLANTATE

NR.

31

Judetul: Teleorman
Municipiul Alexandria
Cod Siruta: 151807

1. SCHIȚA AMPLASAMENTULUI TERENULUI SPAȚIU VERDE

2. ADRESA
TRONSON

Str. Ion Creanga

Dunarii -Libertatii - Cuza Voda



3. DATE DESPRE TERENUL SPAȚIU VERDE

Proprietar/detinator teren spatiu verde	Tip proprietate	Mod administrare	Categoria de folosinta	Regl. urban	Suprafata masurata (mp) Teren		Total Sp. Verde MP	Observatii
					Exclusiv	Indiviziune		
Municipiul Alexandria	Prop. Publica	Adm. Pub.	CC	Spatiu verde	810.00		810.00	

4. DATE PRIVIND CONSTRUCȚIILE EXISTENTE PE TERENUL SPAȚIU VERDE

MUNICIPIUL ALEXANDRIA

Nume si prenume proprietar constructii	Tip proprietate	Mod administrare	Numar corp constr.	Cod grupa destinatie	Suprafata construita la sol (mp)	Observatii
Municipiul Alexandria	Prop. Publica	Adm. Pub.	0	CIE	0.00	
Total suprafață ocupată din terenul spațiu verde					0.00	

5. ECHIPAREA EDILITARĂ A TERENULUI

A - APA	C - CANAL	t - ENERGIE TERMICA	E - ENERGIE ELECTRIC A	G - GAZ	T - TELEFON
X	X	X	X	X	X

6. DATE PRIVIND VEGETAȚIA EXISTENTĂ PE TERENUL SPAȚIU VERDE

NR. UNIC	DENUMIRE	CATEGORIE SP. VERDE	AMPLASAMENT	CAT. DE FOLOSINTA	REGIM JURIDIC	REGLEM URB. NR. PARCELA
31	Covor vegetal	Cu acces public nelimitat	Str. Ion Creanga	CC	Public	Sp Verde

SPECII DE ARBORI

MUNICIPIUL ALEXANDRIA

COLT CU STR.DUNARII	1	FRASIN	1.00	30	8	5	29	5
DR	2	TEI	1.00	25	8	5	24	5
	3	TEI	1.00	25	8	5	24	5
	4	ARTAR	1.00	10	4	5	9	5
	5	STEJAR	1.00	5	1	5	6	5
	6	STEJAR	1.00	10	2	5	9	5
	7	TEI	1.00	15	5	5	14	5
	8	TEI	1.00	20	7	5	19	5
	9	TEI	1.00	20	7	5	19	5
	10	MIMOZA	1.00	5	2	5	6	5
	11	ARTAR NEGRU	1.00	5	2	5	6	5
	12	MIMOZA	1.00	5	2	5	6	5
	13	ARTAR NEGRU	1.00	5	2	5	6	5
COLT CU STR.LIBERTATII	14	MIMOZA	1.00	10	3	5	9	5
COLT CU STR. DUNARII	1	TEI	1.00	35	12	5	29	5
ST	2	TEI	1.00	30	10	5	29	5
	3	TEI	1.00	20	6	5	19	5
	4	TEI	1.00	20	6	5	19	5
	5	TEI	1.00	20	6	5	19	5
	6	TEI	1.00	25	7	5	19	5
	7	TEI	1.00	25	5	5	24	5
	8	MIMOZA	1.00	5	2	5	6	5
	9	MIMOZA	1.00	10	3	5	9	5
	10	TEI	1.00	30	6	5	24	5
	11	TEI	1.00	25	8	5	24	5
	12	PIN	1.00	15	5	5	14	5
	13	PIN	1.00	20	6	5	14	5

MUNICIPIUL ALEXANDRIA

	14	PIN	1.00	20	6	5	14	5
	15	TEI	1.00	30	10	5	24	5
	16	BRAD	1.00	15	5	5	14	5
	17	BRAD	1.00	15	4	1	14	1
	18	BRAD	1.00	20	10	5	19	5
	19	TEI	1.00	35	10	5	30	5
	20	THUJA	1.00	15	5	5	14	5
	21	ARTAR NEGRU	1.00	5	3	5	6	5
	22	TEI	1.00	30	7	5	29	5
	23	ARTAR	1.00	25	7	5	24	5
	24	FRASIN	1.00	25	6	5	24	5
	25	TEI	1.00	20	7	5	19	5
	26	TEI	1.00	20	6	5	19	5
	27	TEI	1.00	35	10	5	30	5
	28	ARTAR	1.00	35	10	5	30	5
	29	TEI	1.00	5	2	5	6	5
	30	TEI	1.00	10	3	5	9	5
	31	TEI	1.00	25	6	5	24	5
	32	TEI	1.00	25	6	5	24	5
	33	TEI	1.00	20	4	5	19	5
	34	CARPEN	1.00	30	7	5	24	5
	35	TEI	1.00	15	3	5	14	5
	36	ARTAR NEGRU	1.00	5	3	5	6	5
	37	TEI	1.00	30	10	5	24	5
	38	ARTAR	1.00	20	5	5	19	5
	39	ARTAR	1.00	15	3	5	14	5
COLT CU STR.CUZA VODA								

7. DOCUMENTE EMISE CU PRIVIRE LA TERENUL SPAȚIU VERDE ȘI CONSTRUCȚIILE EXISTENTE

FASII PLANTATE

FIȘA SPAȚIULUI VERDE NR. 32

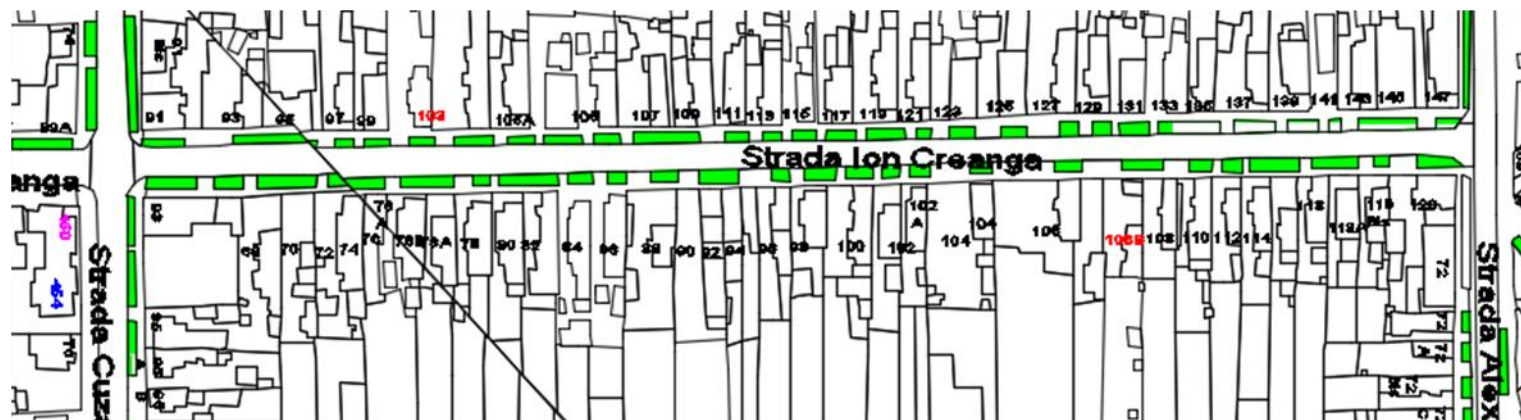
Judetul: Teleorman
Municipiul Alexandria
Cod Siruta: 151807

1. SCHIȚA AMPLASAMENTULUI TERENULUI SPAȚIU VERDE

2. ADRESA
TRONSON

Str. Ion Creanga

Cuza Voda - Al. Ghica



3. DATE DESPRE TERENUL SPAȚIU VERDE

Proprietar/detinator teren spațiu verde	Tip proprietate	Mod administrare	Categoria de folosinta	Regl. urban	Suprafata masurata (mp) Teren		Total Sp. Verde MP	Observatii
					Exclusiv	Indiviziune		
Municipiul Alexandria	Prop. Publica	Adm. Pub.	CC	Spatiu verde	1.638		1.638	

4. DATE PRIVIND CONSTRUCȚIILE EXISTENTE PE TERENUL SPAȚIU VERDE

MUNICIPIUL ALEXANDRIA

Nume si prenume proprietar constructii	Tip proprietate	Mod administrare	Numar corp constr.	Cod grupa destinatie	Suprafata construita la sol (mp)	Observatii
Municipiul Alexandria	Prop. Publica	Adm. Pub.	0	CIE	0.00	
Total suprafață ocupată din terenul spațiu verde					0.00	

5. ECHIPAREA EDILITARĂ A TERENULUI

A - APA	C - CANAL	t - ENERGIE TERMICA	E - ENERGIE ELECTRICA	G - GAZ	T - TELEFON
X	X	X	X	X	X

6. DATE PRIVIND VEGETAȚIA EXISTENTĂ PE TERENUL SPAȚIU VERDE

NR. UNIC	DENUMIRE	CATEGORIE SP. VERDE	AMPLASAMENT	CAT. DE FOLOSINTA	REGIM JURIDIC	REGLEM URB. NR. PARCELA
32	Covor vegetal	Cu acces public nelimitat	Str. Ion Creanga	CC	Public	Sp Verde

SPECII DE ARBORI

COLT CU STR.LIBERTATII	1	TEI	1.00	25	7	5	24	5
DR	2	TEI	1.00	25	8	5	24	5
	3	TEI	1.00	30	8	5	29	5
	4	TEI	1.00	25	7	5	24	5
	5	TEI	1.00	25	7	5	24	5
	6	TEI	1.00	15	5	5	14	5
	7	TEI	1.00	25	7	5	24	5
	8	TEI	1.00	20	7	5	19	5
	9	TEI	1.00	25	7	5	24	5
	10	TEI	1.00	20	6	5	19	5
	11	TEI	1.00	20	7	5	19	5

MUNICIPIUL ALEXANDRIA

	12	SALCIE	1.00	5	3	5	6	5
	13	TEI	1.00	20	6	5	19	5
	14	FRASIN	1.00	5	2	5	6	5
	15	BRAD	1.00	15	5	5	14	5
	16	BRAD	1.00	15	5	5	14	5
	17	TEI	1.00	15	3	5	14	5
	18	NUC	1.00	20	6	5	19	5
	19	NUC	1.00	10	3	5	9	5
	20	VISIN TR	1.00	10	3	5	9	5
	21	NUC	1.00	10	3	5	9	5
	22	TEI	1.00	20	5	5	14	5
	23	TEI	1.00	20	6	5	14	5
	24	PRUN	1.00	20	4	5	19	5
	25	PRUN	1.00	20	4	5	19	5
	26	TEI	1.00	20	7	5	19	5
COLT CU STR.CUZA VODA	1	ARTAR	1.00	25	8	5	24	5
	2	FRASIN	1.00	15	5	5	14	5
	3	ARTAR NEGRU	1.00	5	2	5	6	5
	4	ARTAR NEGRU	1.00	5	2	5	6	5
	5	FRASIN	1.00	5	2	5	6	5
	6	TEI	1.00	30	10	5	29	5
	7	NUC	1.00	5	3	5	9	5
	8	NUC	1.00	20	4	5	19	5
	9	TEI	1.00	25	7	5	24	5
	10	FRASIN	1.00	40	12	5	36	5
	11	TEI	1.00	30	10	5	29	5
	12	TEI	1.00	5	2	5	6	5
	13	NUC	1.00	15	5	5	14	5
	14	TEI	1.00	35	10	5	30	5
	15	VISIN TR	1.00	5	2	5	9	5
	16	NUC	1.00	5	2	5	6	5
	17	TEI	1.00	25	7	5	24	5
	18	NUC	1.00	30	10	5	29	5
	19	NUC	1.00	15	5	5	14	5
	20	NUC	1.00	20	6	5	19	5
	21	NUC	1.00	25	3	5	24	5
	22	VISIN TR	1.00	10	3	5	9	5
	23	TEI	1.00	20	6	5	19	5

MUNICIPIUL ALEXANDRIA

	24	VISIN TR	1.00	10	3	5	9	5
	25	TEI	1.00	20	6	5	19	5
	26	NUC	1.00	15	5	5	14	5
	27	NUC	1.00	20	6	5	19	5
	28	TEI	1.00	30	10	5	29	5
	29	FRASIN	1.00	5	1	5	6	5
	30	FRASIN	1.00	20	6	5	19	5
	31	FRASIN	1.00	20	7	5	19	5
	32	SALCAM	1.00	20	7	5	19	5
	33	TEI	1.00	25	8	5	24	5
	34	TEI	1.00	20	6	5	19	5
	35	FRASIN	1.00	30	4	5	29	5
	36	NUC	1.00	10	3	5	9	5
	37	NUC	1.00	5	1	5	6	5
	38	TEI	1.00	25	8	5	24	5
	39	CASTAN	1.00	5	2	5	6	5
	40	TEI	1.00	20	6	5	19	5
	41	TEI	1.00	20	5	5	19	5
	42	VISIN TR	1.00	5	1	5	6	5
	43	VISIN TR	1.00	5	1	5	6	5
	44	NUC	1.00	10	3	5	9	5
	45	ARTAR NEGRU	1.00	5	2	5	6	5
	46	NUC	1.00	10	3	5	9	5
	47	FRASIN	1.00	25	6	5	24	5
	48	FRASIN	1.00	5	2	5	6	5
	49	SALCIE	1.00	5	1	5	6	5
	50	ARTAR NEGRU	1.00	5	3	5	6	5
CAPAT STR.AD.GHICA	51	FRASIN	1.00	25	6	5	24	5
COLT CU STR.CUZA VODA	1	TEI	1.00	30	7	5	24	5
ST	2	TEI	1.00	30	7	5	24	5
	3	TEI	1.00	25	6	5	19	5
	4	TEI	1.00	30	6	5	24	5
	5	NUC	1.00	10	3	5	9	5
	6	NUC	1.00	10	3	5	9	5
	7	NUC	1.00	10	3	5	9	5
	8	ARTAR	1.00	5	3	5	6	5
	9	FRASIN	1.00	25	8	5	19	5
	10	TEI	1.00	10	3	5	9	5

MUNICIPIUL ALEXANDRIA

	11	CASTAN	1.00	15	5	5	14	5
	12	TEI	1.00	10	3	5	9	5
	13	TEI	1.00	10	3	5	9	5
	14	TEI	1.00	10	3	5	9	5
	15	TEI	1.00	30	2	5	26	5
	16	CORCODUS	1.00	10	3	5	9	5
	17	TEI	1.00	30	7	5	26	5
	18	NUC	1.00	10	3	5	14	5
	19	ARTAR NEGRU	1.00	5	3	5	6	5
	20	ARTAR NEGRU	1.00	5	3	5	6	5
	21	NUC	1.00	15	4	5	14	5
	22	NUC	1.00	10	3	5	9	5
	23	ARTAR NEGRU	1.00	5	3	5	6	5
	24	TEI	1.00	5	2	5	6	5
	25	NUC	1.00	20	6	5	19	5
	26	ARTAR NEGRU	1.00	5	3	5	6	5
	27	TEI	1.00	30	10	5	26	5
	28	VISIN TR	1.00	5	2	5	6	5
	29	VISIN TR	1.00	5	2	5	6	5
	30	NUC	1.00	5	2	5	6	5
	31	ARTAR NEGRU	1.00	5	3	5	6	5
	32	TEI	1.00	25	3	5	24	5
	33	ARTAR NEGRU	1.00	5	3	5	6	5
	34	ARTAR NEGRU	1.00	5	3	5	6	5
	35	FRASIN	1.00	5	2	5	6	5
	36	ARTAR	1.00	5	2	5	6	5
	37	ARTAR	1.00	5	2	5	6	5
	38	ARTAR	1.00	5	2	5	6	5
	39	ARTAR NEGRU	1.00	5	2	5	6	5
	40	ARTAR NEGRU	1.00	5	2	5	6	5
	41	ARTAR NEGRU	1.00	5	2	5	6	5
	42	SALCIE	1.00	5	2	5	6	5
CAPAT AD.GHICA	43	ARTAR NEGRU	1.00	5	2	5	6	5

7. DOCUMENTE EMISE CU PRIVIRE LA TERENUL SPAȚIU VERDE ȘI CONSTRUCȚIILE EXISTENTE

TEL. 0734 534616

FASII PLANTATE

Judetul: Teleorman
Municipiul Alexandria
Cod Siruta: 151807

FIȘA SPAȚIULUI VERDE NR. 33

1. SCHIȚA AMPLASAMENTULUI TERENULUI SPAȚIU VERDE

2. ADRESA Str. Vedeia
TRONSON



3. DATE DESPRE TERENUL SPAȚIU VERDE

Proprietar/detinator teren spatiu verde	Tip proprietate	Mod administrare	Categoria de folosinta	Regl. urban	Suprafata masurata (mp) Teren	Total Sp.	Observatii
--	--------------------	---------------------	---------------------------	----------------	----------------------------------	--------------	------------

MUNICIPIUL ALEXANDRIA

					Exclusiv	Indiviziune	Verde MP	
Municipiul Alexandria	Prop. Publica	Adm. Pub.	CC	Spatiu verde	1,060.20		1,060.20	

4. DATE PRIVIND CONSTRUCȚIILE EXISTENTE PE TERENUL SPAȚIU VERDE

Nume si prenume proprietar constructii	Tip proprietate	Mod administrare	Numar corp constr.	Cod grupa destinatie	Suprafata construita la sol (mp)	Observatii
Municipiul Alexandria	Prop. Publica	Adm. Pub.	0	CIE	0.00	
Total suprafață ocupată din terenul spațiu verde					0.00	

5. ECHIPAREA EDILITARĂ A TERENULUI

A - APA	C - CANAL	t - ENERGIE TERMICA	E - ENERGIE ELECTRICA	G - GAZ	T - TELEFON
X	X	X	X	X	X

6. DATE PRIVIND VEGETAȚIA EXISTENTĂ PE TERENUL SPAȚIU VERDE

NR. UNIC	DENUMIRE	CATEGORIE SP. VERDE	AMPLASAMENT	CAT. DE FOLOSINTA	REGIM JURIDIC	REGLEM URB. NR. PARCELA
33	Covor vegetal	Cu acces public nelimitat	Str. Vedeia	CC	Public	Sp Verde

SPECII DE ARBORI

STR.VEDEA POD	1	ARTAR	1.00	5	3	5	6	5
ST.	2	ARTAR	1.00	5	3	5	6	5
	3	ARTAR	1.00	5	3	5	6	5
	4	ARTAR	1.00	5	3	5	6	5
	5	ARTAR	1.00	5	3	5	6	5
	6	ARTAR	1.00	5	3	5	6	5
	7	ARTAR	1.00	5	3	5	6	5
	8	ARTAR	1.00	5	3	5	6	5
	9	ARTAR	1.00	5	3	5	6	5
	10	ARTAR	1.00	5	3	5	6	5
	11	ARTAR	1.00	5	3	5	6	5
	12	ARTAR	1.00	5	3	5	6	5
	13	ARTAR	1.00	5	3	5	6	5
	14	ARTAR	1.00	5	3	5	6	5
	15	ARTAR	1.00	5	3	5	6	5
	16	TEI	1.00	30	10	5	29	5
	17	ARTAR	1.00	5	3	5	6	5
	18	ARTAR	1.00	5	3	5	6	5
	19	ARTAR	1.00	5	3	5	6	5
	20	ARTAR	1.00	5	3	5	6	5
	21	ARTAR	1.00	5	3	5	6	5
	22	ARTAR	1.00	5	3	5	6	5
	23	ARTAR	1.00	5	3	5	6	5
	24	ARTAR	1.00	5	3	5	6	5
	25	ARTAR	1.00	5	3	5	6	5
	26	ARTAR	1.00	5	3	5	6	5
	27	ARTAR	1.00	5	3	5	6	5
	28	ARTAR	1.00	5	3	5	6	5
	29	ARTAR	1.00	5	3	5	6	5
	30	ARTAR	1.00	5	3	5	6	5
	31	ARTAR	1.00	5	3	5	6	5
	32	ARTAR	1.00	5	3	5	6	5
	33	ARTAR	1.00	5	3	5	6	5
	34	ARTAR	1.00	5	3	5	6	5
	35	ARTAR	1.00	5	3	5	6	5

MUNICIPIUL ALEXANDRIA

	36	ARTAR	1.00	5	3	5	6	5
	37	ARTAR	1.00	5	3	5	6	5
	38	ARTAR	1.00	5	3	5	6	5
	39	ARTAR	1.00	5	3	5	6	5
	40	ARTAR	1.00	5	3	5	6	5
	41	ARTAR	1.00	5	3	5	6	5
	42	ARTAR	1.00	5	3	5	6	5
	43	ARTAR	1.00	5	3	5	6	5
	44	ARTAR	1.00	5	3	5	6	5
	45	ARTAR	1.00	5	3	5	6	5
	46	ARTAR	1.00	5	3	5	6	5
	47	ARTAR	1.00	5	3	5	6	5
	48	ARTAR	1.00	5	3	5	6	5
	49	ARTAR	1.00	5	3	5	6	5
	50	ARTAR	1.00	5	3	5	6	5

7. DOCUMENTE EMISE CU PRIVIRE LA TERENUL SPAȚIU VERDE ȘI CONSTRUCȚIILE EXISTENTE

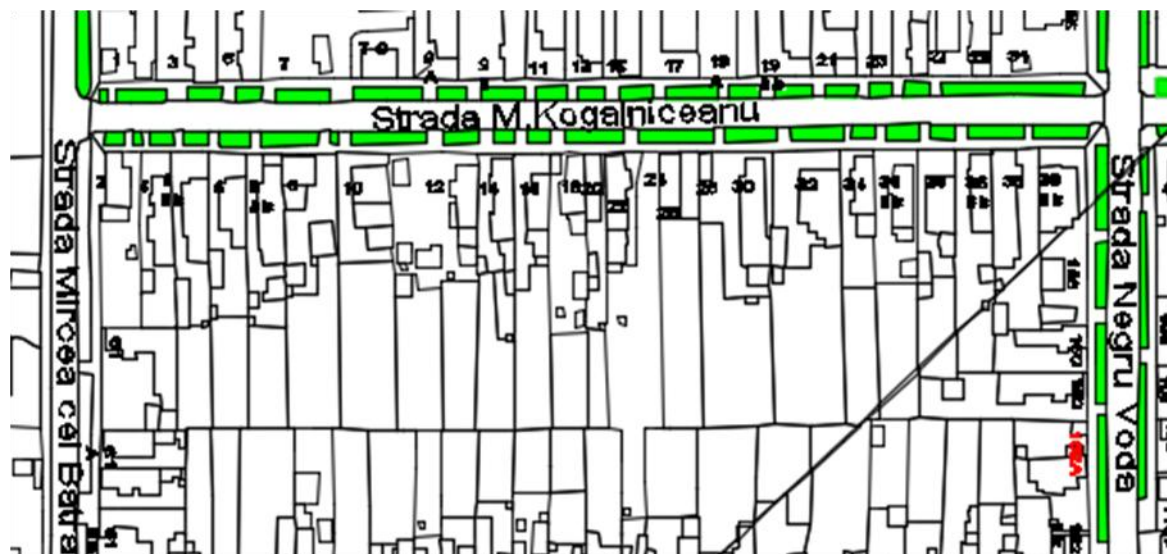
FASII PLANTATE

FIȘA SPAȚIULUI VERDE NR. 34

Judetul: Teleorman
Municipiul Alexandria
Cod Siruta: 151807

1. SCHIȚA AMPLASAMENTULUI TERENULUI SPAȚIU VERDE

2. ADRESA M. Kogalniceanu
TRONSON Mircea cel Batran - Negru Voda



3. DATE DESPRE TERENUL SPAȚIU VERDE

Proprietar/detinator teren spatiu verde	Tip proprietate	Mod administrare	Categoria de folosinta	Regl. urban	Suprafata masurata (mp) Teren		Total Sp. Verde MP	Observatii
					Exclusiv	Indiviziune		
Municipiul Alexandria	Prop. Publica	Adm. Pub.	CC	Spatiu verde	1,829.70		1,829.70	

4. DATE PRIVIND CONSTRUCȚIILE EXISTENTE PE TERENUL SPAȚIU VERDE

Nume si prenume proprietar constructii	Tip proprietate	Mod administrare	Numar corp constr.	Cod grupa destinatie	Suprafata construita la sol (mp)	Observatii
Municipiul Alexandria	Prop. Publica	Adm. Pub.	0	CIE	0.00	
Total suprafață ocupată din terenul spațiu verde					0.00	

5. ECHIPAREA EDILITARĂ A TERENULUI

A - APA	C - CANAL	t - ENERGIE TERMICA	E - ENERGIE ELECTRICA	G - GAZ	T - TELEFON
X	X	X	X	X	X

6. DATE PRIVIND VEGETAȚIA EXISTENTĂ PE TERENUL SPAȚIU VERDE

NR. UNIC	DENUMIRE	CATEGORIE SP. VERDE	AMPLASAMENT	CAT. DE FOLOSINTA	REGIM JURIDIC	REGLEM URB. NR. PARCELA
34	Covor vegetal	Cu acces public nelimitat	M. Kogalniceanu	CC	Public	Sp Verde

SPECII DE ARBORI

0	1	2	3	4	5	6	7	8
AMPLASAMENT	NR. UNIC	SPECIE DE ARBORI	BUC.	DIAM CM	INAL. M	VITALIT	VARSTA	GR. INTR
STR.M.KOGALNICEANU PARTEA DREAPTA	1	TEI	1.00	20	6	5	19	5
	2	TEI	1.00	15	6	5	14	5
	3	TEI	1.00	20	7	5	19	5
	4	TEI	1.00	20	4	5	19	5
	5	TEI	1.00	25	6	5	24	5
	6	TEI	1.00	25	6	5	24	5

MUNICIPIUL ALEXANDRIA

	7	NUC	1.00	15	4	5	9	5
	8	NUC	1.00	10	3	5	9	5
	9	TEI	1.00	30	4	5	24	5
	10	TEI	1.00	20	6	5	19	5
	11	NUC	1.00	15	4	5	9	5
	12	NUC	1.00	15	4	5	9	5
	13	TEI	1.00	30	4	5	29	5
	14	FRASIN	1.00	20	4	5	19	5
	15	TEI	1.00	20	6	5	19	5
	16	TEI	1.00	35	10	5	30	5
	17	TEI	1.00	25	8	5	24	5
	18	TEI	1.00	30	10	5	29	5
	19	NUC	1.00	5	2	5	6	5
	20	TEI	1.00	20	3	5	19	5
	21	TEI	1.00	30	6	5	29	5
	22	TEI	1.00	20	4	5	19	5
	23	TEI	1.00	15	5	5	14	5
	24	TEI	1.00	30	10	5	29	5
	25	NUC	1.00	10	3	5	14	5
	26	NUC	1.00	10	3	5	14	5
	27	NUC	1.00	5	2	5	6	5
	28	TEI	1.00	25	6	5	24	5
	29	NUC	1.00	15	4	5	14	5
	30	TEI	1.00	30	4	5	29	5
	31	TEI	1.00	25	4	5	24	5
	32	TEI	1.00	25	3	5	24	5
	33	TEI	1.00	25	5	5	24	5
COLT CU STR.NEGRU VODA	1	FRASIN	1.00	5	2	5	6	5

0	1	2	3	4	5	6	7	8
AMPLASAMENT	NR. UNIC	SPECIE DE ARBORI	BUC.	DIAM CM	INAL. M	VITALIT	VARSTA	GR. INTR
STR.M.KOGALNICEANU	1	TEI	1.00	30	10	5	29	5
PARTEA STANGA	2	TEI	1.00	30	10	5	29	5
	3	TEI	1.00	30	10	5	29	5
	4	TEI	1.00	30	10	5	29	5
	5	TEI	1.00	30	6	5	29	5
	6	TEI	1.00	25	7	5	24	5

MUNICIPIUL ALEXANDRIA

	7	TEI	1.00	30	10	5	29	5
	8	TEI	1.00	30	10	5	29	5
	9	NUC	1.00	10	3	5	14	5
	10	TEI	1.00	25	8	5	24	5
	11	TEI	1.00	20	7	5	24	5
	12	TEI	1.00	30	10	5	29	5
	13	TEI	1.00	30	10	5	29	5
	14	NUC	1.00	10	3	5	14	5
	15	TEI	1.00	25	7	5	24	5
	16	NUC	1.00	10	3	5	14	5
	17	TEI	1.00	25	8	5	24	5
	18	TEI	1.00	30	10	5	29	5
	19	TEI	1.00	25	8	5	24	5
	20	TEI	1.00	30	10	5	29	5
	21	TEI	1.00	35	12	5	30	5
	22	TEI	1.00	25	8	5	24	5
	23	TEI	1.00	35	12	5	30	5
	24	TEI	1.00	25	7	5	24	5
	25	FRASIN	1.00	15	5	5	14	5
	26	NUC	1.00	5	3	5	6	5
	27	NUC	1.00	5	3	5	9	5
	28	NUC	1.00	20	6	5	19	5
	29	FRASIN	1.00	25	7	5	24	5
	30	TEI	1.00	20	6	5	19	5
COLT CU STR.NEGRU VODA	1	TEI	1.00	35	12	5	30	5

7. DOCUMENTE EMISE CU PRIVIRE LA TERENUL SPAȚIU VERDE ȘI CONSTRUCȚIILE EXISTENTE

FASII PLANTATE

FIȘA SPAȚIULUI VERDE NR. 35

Judetul: Teleorman
Municipiul Alexandria
Cod Siruta: 151807

1. SCHIȚA AMPLASAMENTULUI TERENULUI SPAȚIU VERDE

2. ADRESA M. Kogalniceanu
TRONSON Negru Voda - Dunarii



3. DATE DESPRE TERENUL SPAȚIU VERDE

Proprietar/detinator teren spatiu verde	Tip proprietate	Mod administrare	Categoria de folosinta	Regl. urban	Suprafata masurata (mp) Teren		Total Sp. Verde MP	Observatii
					Exclusiv	Indiviziune		
Municipiul Alexandria	Prop. Publica	Adm. Pub.	CC	Spatiu verde	927.00		927.00	

4. DATE PRIVIND CONSTRUCȚIILE EXISTENTE PE TERENUL SPAȚIU VERDE

MUNICIPIUL ALEXANDRIA

Nume si prenume proprietar constructii	Tip proprietate	Mod administrare	Numar corp constr.	Cod grupa destinatie	Suprafata construita la sol (mp)	Observatii
Municipiul Alexandria	Prop. Publica	Adm. Pub.	0	CIE	0.00	
Total suprafață ocupată din terenul spațiu verde					0.00	

5. ECHIPAREA EDILITARĂ A TERENULUI

A - APA	C - CANAL	t - ENERGIE TERMICA	E - ENERGIE ELECTRICA	G - GAZ	T - TELEFON
X	X	X	X	X	X

6. DATE PRIVIND VEGETAȚIA EXISTENTĂ PE TERENUL SPAȚIU VERDE

NR. UNIC	DENUMIRE	CATEGORIE SP. VERDE	AMPLASAMENT	CAT. DE FOLOSINTA	REGIM JURIDIC	REGLEM URB. NR. PARCELA
35	Covor vegetal	Cu acces public nelimitat	M. Kogalniceanu	CC	Public	Sp Verde

SPECII DE ARBORI

COLT CU STR.NEGRU VODA	1	FRASIN	1.00	5	2	5	6	5
DR	2	FRASIN	1.00	15	5	5	19	5
	3	FRASIN	1.00	5	3	5	9	5
	4	FRASIN	1.00	5	3	5	6	5
	5	FRASIN	1.00	5	3	5	6	5
	6	FRASIN	1.00	5	3	5	6	5
	7	TEI	1.00	20	6	5	19	5
	8	FRASIN	1.00	5	2	5	6	5
	9	TEI	1.00	25	8	5	24	5
	10	CARPEN	1.00	5	2	5	6	5
	11	NUC	1.00	5	3	5	9	5
	12	TEI	1.00	25	4	5	24	5

MUNICIPIUL ALEXANDRIA

	13	SALCAM	1.00	5	3	5	9	5
	14	TEI	1.00	25	4	5	24	5
	15	TEI	1.00	30	10	5	29	5
	16	TEI	1.00	25	5	5	24	5
	17	TEI	1.00	25	3	5	24	5
	18	ARTAR	1.00	25	3	5	24	5
	19	TEI	1.00	25	3	5	24	5
	20	TEI	1.00	20	3	5	19	5
	21	TEI	1.00	30	10	5	29	5
	22	SALCIE	1.00	10	3	5	9	5
	23	TEI	1.00	10	3	5	14	5
	24	FRASIN	1.00	20	6	5	19	5
	25	FRASIN	1.00	25	7	5	24	5
	26	FRASIN	1.00	20	6	5	19	5
COLT CU STR. DUNARII								
COLT CU STR.NEGRU VODA								
	1	TEI	1.00	35	12	5	30	5
ST								
	2	TEI	1.00	35	12	5	30	5
	3	TEI	1.00	20	6	5	19	5
	4	TEI	1.00	20	6	5	19	5
	5	TEI	1.00	25	8	5	24	5
	6	TEI	1.00	30	10	5	29	5
	7	SALCIE	1.00	15	5	5	14	5
	8	TEI	1.00	30	10	5	29	5
	9	TEI	1.00	30	10	5	29	5
	10	SALCIE	1.00	5	2	5	6	5
	11	TEI	1.00	20	6	5	19	5
	12	TEI	1.00	20	6	5	19	5
	13	TEI	1.00	30	10	5	29	5
	14	TEI	1.00	20	6	5	19	5
	15	TEI	1.00	30	10	5	29	5
	16	CASTAN	1.00	30	10	5	29	5
COLT CU STR.DUNARII								

7. DOCUMENTE EMISE CU PRIVIRE LA TERENUL SPAȚIU VERDE ȘI CONSTRUCȚIILE EXISTENTE

FIȘA SPAȚIULUI VERDE NR. 36

FASII PLANTATE

Judetul: Teleorman
Municipiul Alexandria
Cod Siruta: 151807

1. SCHIȚA AMPLASAMENTULUI TERENULUI SPAȚIU VERDE

2. ADRESA
TRONSON

M. Kogalniceanu

Carpati - Cuza Voda



3. DATE DESPRE TERENUL SPAȚIU VERDE

Proprietar/detinator teren spatiu verde	Tip proprietate	Mod administrare	Categoria de folosinta	Regl. urban	Suprafata masurata (mp) Teren		Total Sp. Verde MP	Observatii
					Exclusiv	Indiviziune		
Municipiul Alexandria	Prop. Publica	Adm. Pub.	CC	Spatiu verde	242.00		242.00	

4. DATE PRIVIND CONSTRUCȚIILE EXISTENTE PE TERENUL SPAȚIU VERDE

Nume si prenume proprietar construcții	Tip proprietate	Mod administrare	Numar corp constr.	Cod grupa destinatie	Suprafata construita la sol (mp)	Observatii
Municipiul Alexandria	Prop. Publica	Adm. Pub.	0	CIE	0.00	
Total suprafață ocupată din terenul spațiu verde					0.00	

5. ECHIPAREA EDILITARĂ A TERENULUI

A - APA	C - CANAL	t - ENERGIE TERMICA	E - ENERGIE ELECTRICA	G - GAZ	T - TELEFON
X	X	X	X	X	X

6. DATE PRIVIND VEGETAȚIA EXISTENTĂ PE TERENUL SPAȚIU VERDE

NR. UNIC	DENUMIRE	CATEGORIE SP. VERDE	AMPLASAMENT	CAT. DE FOLOSINTA	REGIM JURIDIC	REGLEM URB. NR. PARCELA
36	Covor vegetal	Cu acces public nelimitat	M. Kogalniceanu	CC	Public	Sp Verde

SPECII DE ARBORI

COLT CU STR. CARPAATI	1	TEI	1.00	20	5	5	19	5
DR	2	CARPEN	1.00	10	3	5	14	5
	3	FRASIN	1.00	40	13	5	36	5

MUNICIPIUL ALEXANDRIA

	4	FRASIN	1.00	30	8	5	29	5
	5	VISIN TR	1.00	10	3	5	14	5
	6	PIN	1.00	15	5	5	14	5
	7	FRASIN	1.00	25	7	5	24	5
	8	TEI	1.00	25	7	5	24	5
	9	TEI	1.00	30	10	5	29	5
	10	TEI	1.00	25	7	5	24	5
	11	TEI	1.00	30	10	5	29	5
	12	TEI	1.00	20	7	5	24	5
	13	VISIN TR	1.00	20	6	5	24	5
	14	TEI	1.00	20	5	5	24	5
	15	TEI	1.00	20	6	5	24	5
	16	TEI	1.00	20	6	5	24	5
	17	TEI	1.00	20	6	5	24	5
	18	TEI	1.00	20	6	5	24	5
	19	TEI	1.00	20	6	5	24	5
	20	TEI	1.00	25	7	5	24	5
	21	TEI	1.00	20	4	5	24	5
COLT CU STR.CUZA VODA	1	FRASIN	1.00	25	8	5	24	5
COLT CU STR.CARPATI	1	SALCIE	1.00	5	2	5	6	5
ST	2	TEI	1.00	20	6	5	19	5
	3	TEI	1.00	20	6	5	19	5
	4	TEI	1.00	20	6	5	19	5
	5	CARPEN	1.00	30	8	5	29	5
	6	TEI	1.00	25	7	5	24	5
	7	NUC	1.00	5	2	5	6	5
	8	MIMOZA	1.00	5	2	5	6	5
	9	NUC	1.00	5	3	5	6	5
	10	CARPEN	1.00	15	5	5	19	5
	11	VISIN TR	1.00	10	4	5	14	5
	12	TEI	1.00	20	6	5	19	5
	13	TEI	1.00	20	6	5	19	5
	14	TEI	1.00	25	3	5	24	5
	15	TEI	1.00	20	3	5	19	5
	16	TEI	1.00	25	7	5	24	5
	17	TEI	1.00	25	6	5	24	5
COLT CU STR.CUZA VODA	1	TEI	1.00	20	6	5	19	5

7. DOCUMENTE EMISE CU PRIVIRE LA TERENUL SPAȚIU VERDE ȘI CONSTRUCȚIILE EXISTENTE

FASII PLANTATE

FIȘA SPAȚIULUI VERDE NR. 37

Judetul: Teleorman
Municipiul Alexandria
Cod Siruta: 151807

1. SCHIȚA AMPLASAMENTULUI TERENULUI SPAȚIU VERDE

2. ADRESA
TRONSON

M. Kogalniceanu
Cuza Voda - Al. Ghica



3. DATE DESPRE TERENUL SPAȚIU VERDE

Proprietar/detinator teren spatiu verde	Tip proprietate	Mod administrare	Categoria de folosinta	Regl. urban	Suprafata masurata (mp) Teran		Total Sp. Verde MP	Observatii
					Exclusiv	Indiviziune		
Municipiul Alexandria	Prop. Publica	Adm. Pub.	CC	Spatiu verde	2,565.30		2,565.30	

4. DATE PRIVIND CONSTRUCȚIILE EXISTENTE PE TERENUL SPAȚIU VERDE

Nume si prenume proprietar constructii	Tip proprietate	Mod administrare	Numar corp constr.	Cod grupa destinatie	Suprafata construita la sol (mp)	Observatii
Municipiul Alexandria	Prop. Publica	Adm. Pub.	0	CIE	0.00	
Total suprafață ocupată din terenul spațiu verde					0.00	

5. ECHIPAREA EDILITARĂ A TERENULUI

A - APA	C - CANAL	t - ENERGIE TERMICA	E - ENERGIE ELECTRICA	G - GAZ	T - TELEFON
X	X	X	X	X	X

6. DATE PRIVIND VEGETAȚIA EXISTENTĂ PE TERENUL SPAȚIU VERDE

NR. UNIC	DENUMIRE	CATEGORIE SP. VERDE	AMPLASAMENT	CAT. DE FOLOSINTA	REGIM JURIDIC	REGLEM URB. NR. PARCELA
37	Covor vegetal	Cu acces public nelimitat	M. Kogalniceanu	CC	Public	Sp Verde

MUNICIPIUL ALEXANDRIA

SPECII DE ARBORI

COLT CU STR.CUZA VODA	1	FRASIN	1.00	25	8	5	24	5
DR	2	SALCAM	1.00	15	5	5	14	5
	3	SALCAM	1.00	15	5	5	14	5
	4	SALCAM	1.00	15	5	5	14	5
	5	SALCAM	1.00	5	2	5	6	5
	6	SALCAM	1.00	5	3	5	6	5
	7	SALCAM	1.00	5	3	5	6	5
	8	SALCAM	1.00	5	3	5	6	5
	9	TEI	1.00	20	6	5	19	5
	10	TEI	1.00	25	8	5	24	5
	11	TEI	1.00	20	6	5	19	5
	12	TEI	1.00	30	8	5	29	5
	13	TEI	1.00	25	3	5	24	5
	14	SALCIE	1.00	5	2	5	6	5
	15	SALCIE	1.00	5	2	5	6	5
	16	CASTAN	1.00	25	8	5	24	5
	17	TEI	1.00	20	7	5	19	5
	18	TEI	1.00	20	7	5	19	5
	19	NUC	1.00	20	7	5	19	5
	20	TEI	1.00	30	5	5	29	5
	21	TEI	1.00	20	7	5	19	5
	22	TEI	1.00	5	3	5	9	5
	23	TEI	1.00	20	7	5	19	5
	24	TEI	1.00	20	6	5	19	5
	25	TEI	1.00	20	7	5	19	5
	26	TEI	1.00	20	6	5	19	5
	27	TEI	1.00	20	6	5	19	5
	28	TEI	1.00	20	6	5	19	5
	29	TEI	1.00	20	6	5	19	5
	30	FRASIN	1.00	25	6	5	24	5
	31	NEIDENTIFICAT	1.00	30	2	1	6	1
	32	TEI	1.00	20	3	5	19	5
	33	TEI	1.00	20	4	5	19	5
	34	TEI	1.00	20	5	5	19	5
	35	TEI	1.00	20	4	5	19	5
	36	CASTAN	1.00	20	6	5	19	5

MUNICIPIUL ALEXANDRIA

	37	CASTAN	1.00	20	6	5	19	5
	38	TEI	1.00	25	3	5	24	5
	39	CASTAN	1.00	20	4	5	19	5
	40	CASTAN	1.00	20	4	5	19	5
	41	TEI	1.00	20	7	5	19	5
	42	TEI	1.00	20	5	5	19	5
	43	TEI	1.00	20	6	5	19	5
	44	SALCIE	1.00	5	3	5	6	5
	45	FRASIN	1.00	5	2	5	6	5
	46	FRASIN	1.00	5	2	5	6	5
	47	VISIN TR	1.00	10	3	5	14	5
	48	NUC	1.00	10	3	5	14	5
	49	NUC	1.00	5	2	5	6	5
	50	NUC	1.00	10	3	5	14	5
	51	SALCIE	1.00	10	3	5	9	5
CAPAT AD.GHICA	52	SALCIE	1.00	10	3	5	9	5
COLT CU STR.CUZA VODA	1	TEI	1.00	20	6	5	19	5
ST	2	TEI	1.00	20	6	5	19	5
	3	TEI	1.00	30	10	5	29	5
	4	TEI	1.00	25	4	5	24	5
	5	SALCIE	1.00	15	5	5	14	5
	6	SALCIE	1.00	5	2	5	6	5
	7	SALCIE	1.00	5	3	5	6	5
	8	TEI	1.00	20	4	5	19	5
	9	TEI	1.00	20	4	5	19	5
	10	TEI	1.00	20	4	5	19	5
	11	TEI	1.00	25	5	5	19	5
	12	TEI	1.00	20	2	5	19	5
	13	TEI	1.00	20	2	5	19	5
	14	TEI	1.00	25	5	5	24	5
	15	ARTAR	1.00	5	2	5	6	5
	16	TEI	1.00	25	6	5	24	5
	17	SALCIE	1.00	5	3	5	6	5
	18	TEI	1.00	20	4	5	19	5
	19	TEI	1.00	20	6	5	19	5
	20	TEI	1.00	25	5	5	24	5
	21	TEI	1.00	20	3	5	19	5
	22	TEI	1.00	25	6	5	24	5

MUNICIPIUL ALEXANDRIA

	23	TEI	1.00	15	3	5	14	5
	24	TEI	1.00	20	4	5	19	5
	25	TEI	1.00	20	5	5	19	5
	26	TEI	1.00	25	5	5	24	5
	27	FRASIN	1.00	5	3	5	9	5
	28	TEI	1.00	20	6	5	19	5
	29	FRASIN	1.00	5	3	5	9	5
	30	TEI	1.00	20	4	5	19	5
	31	NUC	1.00	5	3	5	9	5
	32	PRUN	1.00	20	4	5	19	5
	33	TEI	1.00	20	6	5	19	5
	34	CASTAN	1.00	25	7	5	24	5
	35	SALCAM JP	1.00	10	1,5	5	9	5
	36	SALCAM JP	1.00	10	1,5	5	9	5
	37	SALCAM JP	1.00	10	1,5	5	9	5
	38	SALCAM JP	1.00	10	1,5	5	9	5
	39	TEI	1.00	20	4	5	19	5
	40	TEI	1.00	20	4	5	19	5
	41	TEI	1.00	25	7	5	24	5
	42	PRUN	1.00	15	2	5	14	5
	43	NUC	1.00	10	3	5	9	5
	44	NUC	1.00	10	3	5	9	5
	45	CASTAN	1.00	20	6	5	19	5
	46	CARPEN	1.00	20	5	5	19	5
	47	SMOCHIN	1.00	20	3	5	19	5
	48	FRASIN	1.00	15	4	5	14	5
CAPAT STR.AD.GHICA	49	TEI	1.00	20	5	5	19	5

7. DOCUMENTE EMISE CU PRIVIRE LA TERENUL SPAȚIU VERDE ȘI CONSTRUCȚIILE EXISTENTE

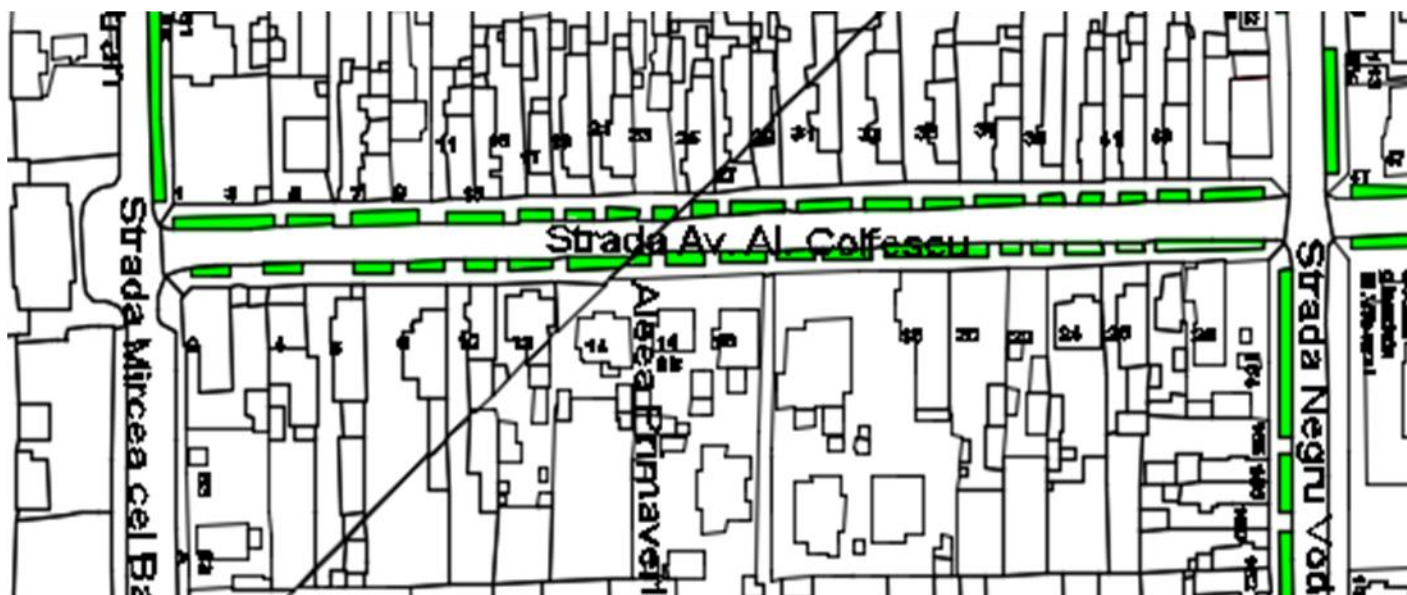
FASII PLANTATE

FIȘA SPAȚIULUI VERDE NR. 38

Judetul: Teleorman
Municipiul Alexandria
Cod Siruta: 151807

1. SCHIȚA AMPLASAMENTULUI TERENULUI SPAȚIU VERDE

2. ADRESA Alexandru Colfescu
TRONSON Mircea cel Batran - Negru Voda



3. DATE DESPRE TERENUL SPAȚIU VERDE

Proprietar/detinator teren spatiu verde	Tip proprietate	Mod administrare	Categoria de folosinta	Regl. urban	Suprafata masurata (mp) Teran		Total Sp. Verde MP	Observati i
					Exclusiv	Indiviziune		

MUNICIPIUL ALEXANDRIA

Municipiul Alexandria	Prop. Publica	Adm. Pub.	CC	Spatiu verde	1,185.00		1,185.00
-----------------------	---------------	-----------	----	--------------	----------	--	-----------------

4. DATE PRIVIND CONSTRUCȚIILE EXISTENTE PE TERENUL SPAȚIU VERDE

Nume si prenume proprietar constructii	Tip proprietate	Mod administrare	Numar corp constr.	Cod grupa destinatie	Suprafata construita la sol (mp)	Observatii
Municipiul Alexandria	Prop. Publica	Adm. Pub.	0	CIE	0.00	
Total suprafață ocupată din terenul spațiu verde					0.00	

5. ECHIPAREA EDILITARĂ A TERENULUI

A - APA	C - CANAL	t - ENERGIE TERMICA	E - ENERGIE ELECTRICA	G - GAZ	T - TELEFON
X	X	X	X	X	X

6. DATE PRIVIND VEGETAȚIA EXISTENTĂ PE TERENUL SPAȚIU VERDE

NR. UNIC	DENUMIRE	CATEGORIE SP. VERDE	AMPLASAMENT	CAT. DE FOLOSINTA	REGIM JURIDIC	REGLEM URB. NR. PARCEL A
38	Covor vegetal	Cu acces public nelimitat	Alexandru Colfescu	CC	Public	Sp Verde

SPECII DE ARBORI

0	1	2	3	4	5	6	7	8
AMPLASAMENT	NR. UNIC	SPECIE DE ARBORI	BUC.	DIAM CM	INAL. M	VITALIT	VARSTA	GR. INTR
STR.ALEX COLFESCU	1	TEI	1.00	5	2	5	6	5
PARTEA DREPTA	2	FRASIN	1.00	10	3	5	9	5
	3	FRASIN	1.00	10	3	5	9	5
	4	FRASIN	1.00	5	2	5	6	5

MUNICIPIUL ALEXANDRIA

	5	CARPEN	1.00	5	3	5	9	5
	6	CARPEN	1.00	5	3	5	9	5
	7	TEI	1.00	20	6	5	19	5
	8	TEI	1.00	10	4	5	9	5
	9	NUC	1.00	5	2	5	6	5
	10	TEI	1.00	20	6	5	19	5
	11	TEI	1.00	20	5	5	19	5
	12	FRASIN	1.00	30	10	5	29	5
	13	TEI	1.00	15	5	5	14	5
	14	TEI	1.00	20	6	5	19	5
	15	TEI	1.00	25	8	5	24	5
	16	TEI	1.00	20	6	5	19	5
	17	FRASIN	1.00	20	6	5	19	5
	18	TEI	1.00	25	5	5	24	5
	19	TEI	1.00	15	4	5	14	5
	20	TEI	1.00	20	6	5	19	5
	21	TEI	1.00	25	8	5	24	5
	22	TEI	1.00	20	6	5	19	5
	23	TEI	1.00	20	5	5	19	5
COLT CU STR.NEGRU VODA	1	FRASIN	1.00	30	10	5	24	5

0	1	2	3	4	5	6	7	8
AMPLASAMENT	NR. UNIC	SPECIE DE ARBORI	BUC.	DIAM CM	INAL. M	VITALIT	VARSTA	GR. INTR
STR.ALEX COLFESCU	1	NUC	1.00	20	7	5	19	5
PARTEA STANGA	2	TEI	1.00	10	3	5	9	5
	3	TEI	1.00	10	3	5	9	5
	4	TEI	1.00	25	8	5	24	5
	5	THUJA	1.00	10	3	5	9	5
	6	THUJA	1.00	10	3	5	9	5
	7	THUJA	1.00	10	3	5	9	5
	8	TEI	1.00	15	4	5	14	5
	9	TEI	1.00	15	4	5	14	5
	10	FRASIN	1.00	15	5	1	14	1
	11	CAIS	1.00	5	2	5	9	5
	12	PORTOCAL FALS	1.00	30	10	5	29	5

MUNICIPIUL ALEXANDRIA

	13	TEI	1.00	25	7	5	24	5
	14	CASTAN	1.00	15	5	5	14	5
	15	TEI	1.00	20	6	5	19	5
	16	TEI	1.00	20	5	5	19	5
	17	TEI	1.00	20	6	5	19	5
	18	TEI	1.00	35	8	5	34	5
	19	TEI	1.00	40	10	5	39	5
	20	NUC	1.00	20	7	5	19	5
	21	NUC	1.00	10	4	5	9	5
	22	TEI	1.00	30	10	5	26	5
	23	NUC	1.00	15	5	5	14	5
	24	TEI	1.00	30	10	5	29	5
	25	TEI	1.00	25	8	5	24	5
	26	FRASIN	1.00	15	5	5	14	5
	27	TEI	1.00	20	6	5	19	5
	28	ARTAR	1.00	5	3	5	6	5
	29	NUC	1.00	15	4	5	14	5
	30	NUC	1.00	15	4	5	14	5
	31	NUC	1.00	15	4	5	14	5
	32	TEI	1.00	30	10	5	29	5
	33	TEI	1.00	20	6	5	19	5
	34	TEI	1.00	20	6	5	19	5
	35	TEI	1.00	15	5	5	14	5
	36	TEI	1.00	25	8	5	24	5
	37	TEI	1.00	15	5	5	14	5
	38	TEI	1.00	20	2	5	19	5
	39	TEI	1.00	40	2	5	29	5
	40	TEI	1.00	30	10	5	19	5
	41	NUC	1.00	10	3	5	9	5
	42	CARPEN	1.00	10	3	5	9	5
	43	FRASIN	1.00	20	6	5	19	5
COLT CU STR.NEGRU VODA	1	NUC	1.00	15	5	5	14	5

7. DOCUMENTE EMISE CU PRIVIRE LA TERENUL SPAȚIU VERDE ȘI CONSTRUCȚIILE EXISTENTE

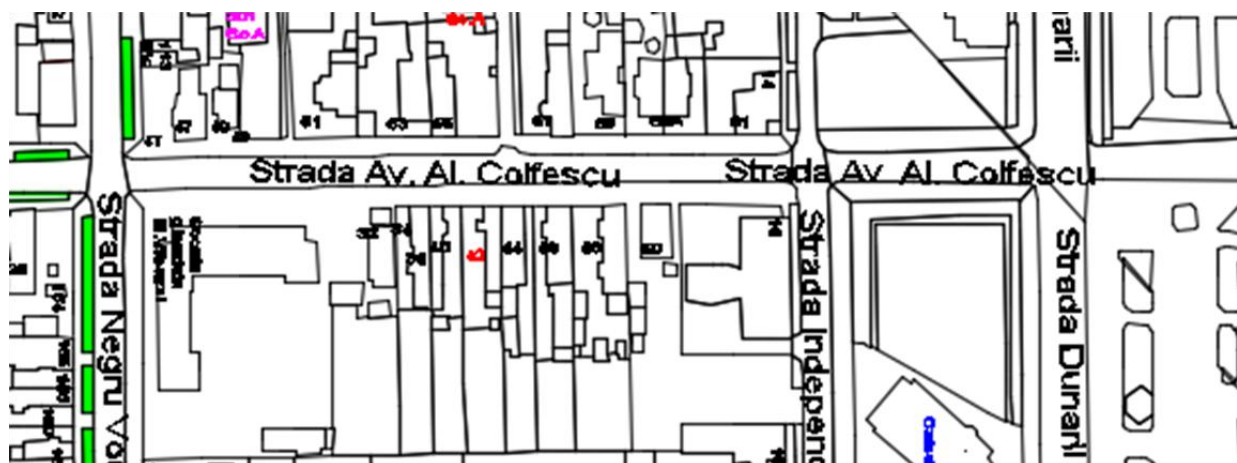
FASII PLANTATE

**FIȘA SPAȚIULUI VERDE 39
NR.**

**Judetul: Teleorman
Municipiul Alexandria
Cod Siruta: 151807**

1. SCHIȚA AMPLASAMENTULUI TERENULUI SPAȚIU VERDE

2. ADRESA Alexandru Colfescu
TRONSON Negru Voda - Dunarii



3. DATE DESPRE TERENUL SPAȚIU VERDE

MUNICIPIUL ALEXANDRIA

Proprietar/detinator teren spatiu verde	Tip proprietate	Mod administrare	Categoria de folosinta	Regl. urban	Suprafata masurata (mp) Teren		Total Sp. Verde MP	Observatii
					Exclusiv	Indiviziune		
Municipiul Alexandria	Prop. Publica	Adm. Pub.	CC	Spatiu verde	0.00		0.00	

4. DATE PRIVIND CONSTRUCȚIILE EXISTENTE PE TERENUL SPAȚIU VERDE

Nume si prenume proprietar construcții	Tip proprietate	Mod administrare	Numar corp constr.	Cod grupa destinatie	Suprafata construita la sol (mp)	Observatii
Municipiul Alexandria	Prop. Publica	Adm. Pub.	0	CIE	0.00	
Total suprafață ocupată din terenul spațiu verde					0.00	

5. ECHIPAREA EDILITARĂ A TERENULUI

A - APA	C - CANAL	t - ENERGIE TERMICA	E - ENERGIE ELECTRIC A	G - GAZ	T - TELEFON
X	X	X	X	X	X

6. DATE PRIVIND VEGETAȚIA EXISTENTĂ PE TERENUL SPAȚIU VERDE

NR. UNIC	DENUMIRE	CATEGORIE SP. VERDE	AMPLASAMENT	CAT. DE FOLOSINT A	REGIM JURIDI C	REGLEM URB. NR. PARCEL A
39	Covor vegetal	Cu acces public nelimitat	Alexandru Colfescu	CC	Public	Sp Verde

SPECII DE ARBORI

COLT CU STR.NEGRU VODA	1	FRASIN	1.00	30	10	5	24	5
DR	2	TEI	1.00	20	6	5	19	5
	3	TEI	1.00	30	10	5	24	5
	4	FRASIN	1.00	25	7	5	24	5
	5	TEI	1.00	20	6	5	19	5
	6	TEI	1.00	25	7	5	24	5
	7	TEI	1.00	15	5	5	14	5
	8	TEI	1.00	25	8	5	24	5
	9	TEI	1.00	20	6	5	19	5
	10	TEI	1.00	25	8	5	24	5
	11	FRASIN	1.00	20	6	5	19	5
	12	TEI	1.00	20	7	5	19	5
	13	TEI	1.00	25	8	5	24	5
	14	TEI	1.00	15	5	5	14	5
COLT CU STR. DUNARII	1	FRASIN	1.00	20	7	5	19	5
COLT CU STR.NEGRU VODA	1	NUC	1.00	15	5	5	14	5
	2	FRASIN	1.00	20	5	5	19	5
	3	TEI	1.00	25	8	5	24	5
	4	TEI	1.00	20	5	5	19	5
	5	TEI	1.00	15	5	5	14	5
	6	TEI	1.00	15	5	5	14	5
	7	TEI	1.00	25	6	5	24	5
	8	THUJA	1.00	10	2	5	9	5
	9	FRASIN	1.00	20	7	5	19	5
	10	TEI	1.00	25	8	5	24	5

MUNICIPIUL ALEXANDRIA

	11	TEI	1.00	15	3	5	14	5
	12	TEI	1.00	15	5	5	14	5
	13	TEI	1.00	40	10	5	36	5
	14	FRASIN	1.00	20	6	5	19	5
	15	TEI	1.00	25	8	5	24	5
	16	CASTAN	1.00	20	6	5	19	5
	17	CASTAN	1.00	25	8	5	24	5
	18	THUJA	1.00	20	6	5	19	5
	19	CASTAN	1.00	20	6	5	19	5
	20	CASTAN	1.00	20	6	5	19	5
	21	CASTAN	1.00	20	6	5	19	5
	22	CASTAN	1.00	20	6	5	19	5
COLT CU STR.LIBERTATII								

7. DOCUMENTE EMISE CU PRIVIRE LA TERENUL SPAȚIU VERDE ȘI CONSTRUCȚIILE EXISTENTE

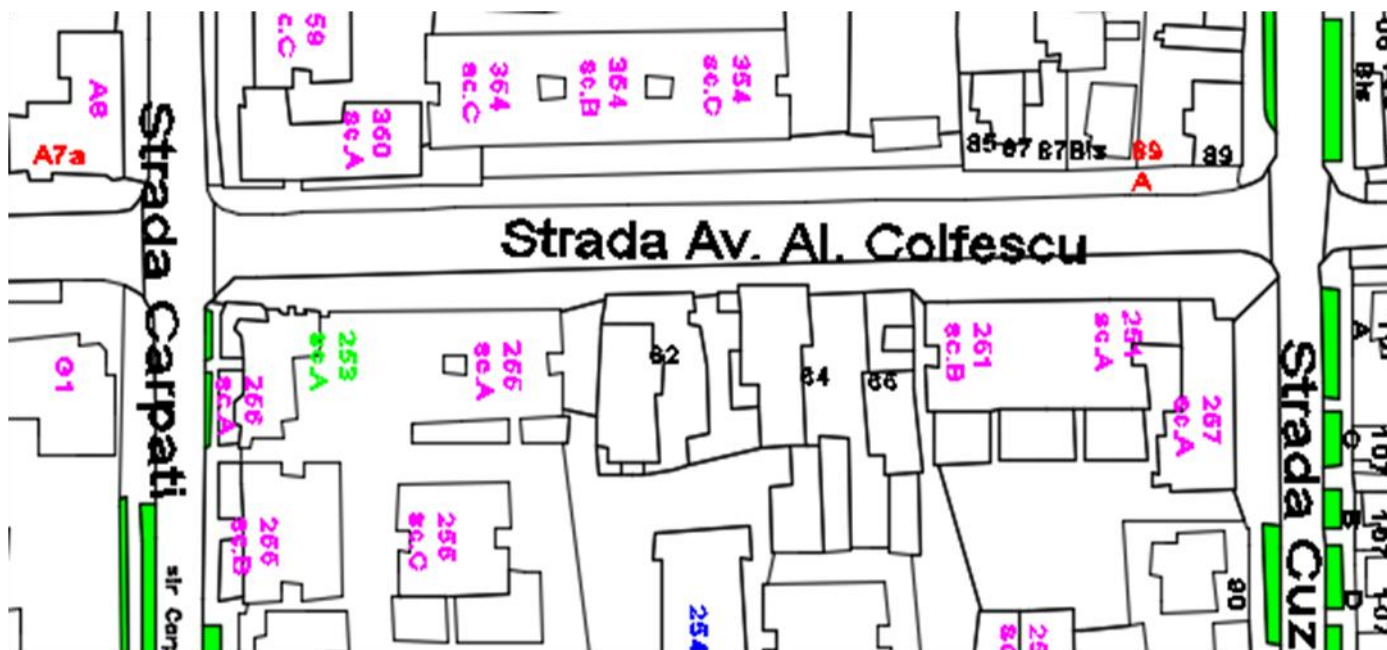
FASII PLANTATE

FIȘA SPAȚIULUI VERDE NR. 40

Judetul: Teleorman
Municipiul Alexandria
Cod Siruta: 151807

1. SCHIȚA AMPLASAMENTULUI TERENULUI SPAȚIU VERDE

2. ADRESA Alexandru Colfescu
TRONSON Carpati - Cuza Voda



3. DATE DESPRE TERENUL SPAȚIU VERDE

Proprietar/detinator teren spatiu verde	Tip proprietate	Mod administrare	Categoria de folosinta	Regl. urban	Suprafata masurata (mp) Teren		Total Sp. Verde MP	Observatii
					Exclusiv	Indiviziune		
Municipiul Alexandria	Prop. Publica	Adm. Pub.	CC	Spatiu verde	0.00		0.00	

4. DATE PRIVIND CONSTRUCȚIILE EXISTENTE PE TERENUL SPAȚIU VERDE

Nume si prenume proprietar construcții	Tip proprietate	Mod administrare	Numar corp constr.	Cod grupa destinatie	Suprafata construita la sol (mp)	Observatii
Municipiul Alexandria	Prop. Publica	Adm. Pub.	0	CIE	0.00	
Total suprafață ocupată din terenul spațiu verde					0.00	

5. ECHIPAREA EDILITARĂ A TERENULUI

A - APA	C - CANAL	t - ENERGIE TERMICA	E - ENERGIE ELECTRICA	G - GAZ	T - TELEFON
X	X	X	X	X	X

6. DATE PRIVIND VEGETAȚIA EXISTENTĂ PE TERENUL SPAȚIU VERDE

NR. UNIC	DENUMIRE	CATEGORIE SP. VERDE	AMPLASAMENT	CAT. DE FOLOSINTA	REGIM JURIDIC	REGLEM URB. NR. PARCELA
40	Covor vegetal	Cu acces public nelimitat	Alexandru Colfescu	CC	Public	Sp Verde

MUNICIPIUL ALEXANDRIA

SPECII DE ARBORI

COLT CU STR.CARPATI	1	NUC	1.00	10	3	5	9	5
DR	2	THUJA	1.00	15	5	5	14	5
	3	SALCIE	1.00	5	2	5	6	5
	4	FRASIN	1.00	25	8	5	24	5
	5	THUJA	1.00	10	3	5	9	5
	6	THUJA	1.00	10	3	5	9	5
	7	THUJA	1.00	10	3	5	9	5
	8	TEI	1.00	30	10	5	24	5
	9	FRASIN	1.00	25	8	5	24	5
	10	FRASIN	1.00	25	8	5	24	5
	11	FRASIN	1.00	20	7	5	19	5
	12	FRASIN	1.00	15	5	5	14	5
	13	FRASIN	1.00	15	5	5	14	5
	14	NUC	1.00	15	5	5	19	5
	15	NUC	1.00	20	6	5	14	5
	16	FRASIN	1.00	20	6	5	19	5
	17	TEI	1.00	20	7	5	19	5
	18	TEI	1.00	25	8	5	24	5
	19	TEI	1.00	30	10	5	24	5
	20	FRASIN	1.00	10	3	5	9	5
	21	FRASIN	1.00	10	3	5	9	5
	22	FRASIN	1.00	10	3	5	9	5
	23	TEI	1.00	15	5	5	14	5
	24	FRASIN	1.00	30	10	5	24	5
	25	VISIN TR	1.00	5	2	5	6	5
			25.00					
COLT CU STR.CUZA-VODA	1	VISIN TR	1.00	10	3	5	9	5
COLT CU STR.CARPATI	1	TEI	1.00	15	5	5	14	5
ST	2	STEJAR	1.00	30	10	5	24	5
	3	ARTAR	1.00	20	7	5	19	5
	4	TEI	1.00	15	5	5	14	5
	5	FRASIN	1.00	30	10	5	24	5
	6	FRASIN	1.00	10	3	5	9	5
	7	VISIN TR	1.00	10	3	5	9	5

MUNICIPIUL ALEXANDRIA

	8	PRUN	1.00	15	5	5	14	5
	9	THUJA	1.00	15	5	5	14	5
	10	THUJA	1.00	10	4	5	14	5
	11	TEI	1.00	25	7	5	24	5
	12	THUJA	1.00	15	5	5	14	5
	13	THUJA	1.00	15	5	5	14	5
	14	THUJA	1.00	15	5	5	14	5
	15	THUJA	1.00	10	3	5	9	5
	16	VISIN TR	1.00	10	3	5	9	5
	17	VISIN TR	1.00	10	3	5	9	5
	18	VISIN TR	1.00	10	3	5	9	5
	19	FRASIN	1.00	30	10	5	29	5
	20	FRASIN	1.00	20	6	5	19	5
	21	THUJA	1.00	15	5	5	14	5
	22	FRASIN	1.00	20	6	5	19	5
	23	TEI	1.00	20	5	5	19	5
	24	TEI	1.00	20	5	5	19	5
	25	TEI	1.00	20	6	5	19	5
	26	ARTAR	1.00	20	6	5	19	5
	27	FRASIN	1.00	30	8	5	29	5
	28	SALCIE	1.00	5	2	5	6	5
	29	SALCIE	1.00	5	2	5	6	5
	30	TEI	1.00	30	6	5	29	5
	31	FRASIN	1.00	5	2	5	6	5
	32	FRASIN	1.00	25	8	5	24	5
	33	FRASIN	1.00	20	7	5	19	5
	34	VISIN TR	1.00	15	3	5	14	5
	35	NUC	1.00	5	2	5	6	5
	36	TEI	1.00	40	10	5	36	5
	37	VISIN TR	1.00	15	3	5	14	5
	38	VISIN TR	1.00	15	3	5	14	5
	39	TEI	1.00	30	3	5	24	5
	40	VISIN TR	1.00	15	3	5	14	5
	41	CARPEN	1.00	30	4	5	26	5
	42	VISIN TR	1.00	15	3	5	14	5
	43	VISIN TR	1.00	10	3	5	14	5
	44	ARTAR	1.00	10	3	5	9	5
	45	TEI	1.00	25	8	5	24	5

MUNICIPIUL ALEXANDRIA

	46	TEI	1.00	5	2	5	6	5
	47	TEI	1.00	5	3	5	6	5
	48	FRASIN	1.00	10	5	5	6	5
	49	TEI	1.00	20	7	5	19	5
	50	TEI	1.00	15	4	5	14	5
	51	SALCIE	1.00	10	3	5	9	5
	52	TEI	1.00	30	3	1	14	1
	53	TEI	1.00	30	6	5	24	5
	54	VISIN TR	1.00	15	5	5	14	5
	55	TEI	1.00	30	7	5	24	5
	56	VISIN TR	1.00	15	5	5	14	5
	57	TEI	1.00	30	3	5	24	5
	58	PRUN	1.00	15	5	5	14	5
	59	TEI	1.00	25	8	5	24	5
	60	VISIN TR	1.00	15	5	5	14	5
	61	TEI	1.00	25	3	5	14	5
	62	TEI	1.00	20	5	5	19	5
	63	TEI	1.00	20	5	5	19	5
	64	TEI	1.00	20	5	5	19	5
	65	TEI	1.00	25	6	5	24	5
	66	TEI	1.00	10	3	5	9	5
	67	TEI	1.00	10	3	5	9	5
	68	VISIN TR	1.00	10	2	5	9	5
	69	TEI	1.00	25	8	5	24	5
	70	TEI	1.00	20	4	5	19	5
	71	TEI	1.00	20	4	5	19	5
	72	NUC	1.00	10	3	5	9	5
	73	TEI	1.00	20	4	5	19	5
CAPAT AD.GHICA	74	NUC	1.00	10	3	5	9	5

7. DOCUMENTE EMISE CU PRIVIRE LA TERENUL SPAȚIU VERDE ȘI CONSTRUCȚIILE EXISTENTE

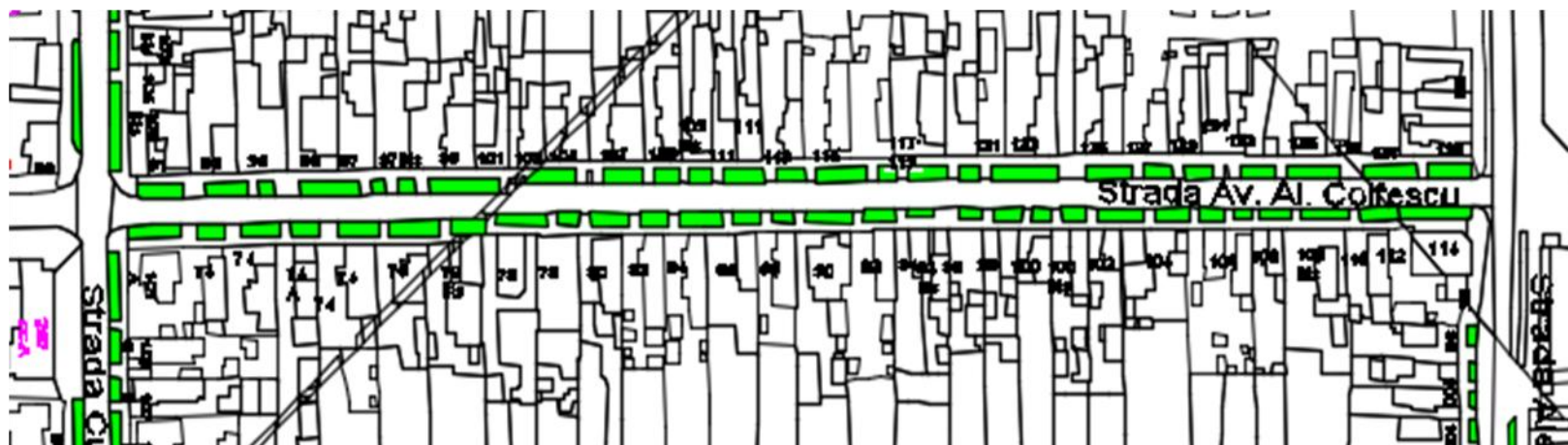
FASII PLANTATE

FIȘA SPAȚIULUI VERDE NR. 41

Judetul: Teleorman
Municipiul Alexandria
Cod Siruta: 151807

1. SCHIȚA AMPLASAMENTULUI TERENULUI SPAȚIU VERDE

2. ADRESA Alexandru Colfescu
TRONSON Cuza Voda - Al. Ghica



3. DATE DESPRE TERENUL SPAȚIU VERDE

Proprietar/detinator teren spatiu verde	Tip proprietate	Mod administrare	Categoria de folosinta	Regl. urban	Suprafata masurata (mp) Teran		Total Sp. Verde MP	Observatii
					Exclusiv	Indiviziune		
Municipiul Alexandria	Prop. Publica	Adm. Pub.	CC	Spatiu verde	2,559.60		2,559.60	

4. DATE PRIVIND CONSTRUCȚIILE EXISTENTE PE TERENUL SPAȚIU VERDE

Nume si prenume proprietar constructii	Tip proprietate	Mod administrare	Numar corp constr.	Cod grupa destinatie	Suprafata construita la sol (mp)	Observatii
Municipiul Alexandria	Prop. Publica	Adm. Pub.	0	CIE	0.00	
Total suprafață ocupată din terenul spațiu verde					0.00	

5. ECHIPAREA EDILITARĂ A TERENULUI

A - APA	C - CANAL	t - ENERGIE TERMICA	E - ENERGIE ELECTRICA	G - GAZ	T - TELEFON
X	X	X	X	X	X

6. DATE PRIVIND VEGETAȚIA EXISTENTĂ PE TERENUL SPAȚIU VERDE

NR. UNIC	DENUMIRE	CATEGORIE SP. VERDE	AMPLASAMENT	CAT. DE FOLOSINTA	REGIM JURIDIC	REGLEM URB. NR. PARCELA
41	Covor vegetal	Cu acces public nelimitat	Alexandru Colfescu	CC	Public	Sp Verde

SPECII DE ARBORI

COLT CU STR.CUZA-VODA	1	VISIN TR	1.00	10	3	5	9	5
DR	2	SALCAM	1.00	15	5	5	14	5
	3	FRASIN	1.00	20	5	5	19	5
	4	FRASIN	1.00	15	4	5	14	5
	5	NUC	1.00	15	5	5	14	5
	6	NUC	1.00	5	2	5	6	5
	7	FRASIN	1.00	5	3	5	6	5
	8	ARTAR	1.00	10	3	5	9	5
	9	ARTAR	1.00	5	3	5	6	5
	10	TEI	1.00	25	4	5	24	5

MUNICIPIUL ALEXANDRIA

	11	TEI	1.00	30	10	5	24	5
	12	TEI	1.00	20	4	5	19	5
	13	CARPEN	1.00	10	3	5	9	5
	14	TEI	1.00	30	5	5	24	5
	15	SALCIE	1.00	5	2	5	6	5
	16	CARPEN	1.00	5	2	5	6	5
	17	NUC	1.00	10	3	5	9	5
	18	PRUN	1.00	10	3	5	9	5
	19	VISIN TR	1.00	15	3	5	14	5
	20	VISIN TR	1.00	15	2	5	14	5
	21	ARTAR	1.00	5	4	5	6	5
	22	NUC	1.00	15	5	5	14	5
	23	FRASIN	1.00	5	3	5	6	5
	24	ARTAR	1.00	5	4	5	6	5
	25	TEI	1.00	25	3	5	24	5
	26	VISIN TR	1.00	20	5	5	19	5
	27	ARTAR	1.00	5	3	5	6	5
	28	TEI	1.00	25	4	5	24	5
	29	TEI	1.00	25	7	5	24	5
	30	NUC	1.00	20	5	5	19	5
	31	ARTAR	1.00	10	4	5	9	5
	32	PRUN	1.00	15	4	5	14	5
	33	TEI	1.00	10	4	5	9	5
	34	FRASIN	1.00	5	3	5	6	5
	35	PRUN	1.00	15	4	5	14	5
	36	TEI	1.00	20	3	5	19	5
	37	PRUN	1.00	15	3	5	14	5
	38	PRUN	1.00	15	3	5	14	5
	39	VISIN TR	1.00	5	2	5	9	5
	40	VISIN TR	1.00	5	2	5	9	5
	41	TEI	1.00	20	2	5	19	5
	42	FRASIN	1.00	25	7	5	24	5
CAPAT AD.GHICA	43	SALCIE	1.00	5	2	5	6	5
COLT CU STR.LIBERTATII								
COLT CU STR.CARPATI	1	TEI	1.00	15	5	5	14	5
ST	2	STEJAR	1.00	30	10	5	24	5
	3	ARTAR	1.00	20	7	5	19	5
	4	TEI	1.00	15	5	5	14	5

MUNICIPIUL ALEXANDRIA

	5	FRASIN	1.00	30	10	5	24	5
	6	FRASIN	1.00	10	3	5	9	5
	7	VISIN TR	1.00	10	3	5	9	5
	8	PRUN	1.00	15	5	5	14	5
	9	THUJA	1.00	15	5	5	14	5
	10	THUJA	1.00	10	4	5	14	5
	11	TEI	1.00	25	7	5	24	5
	12	THUJA	1.00	15	5	5	14	5
	13	THUJA	1.00	15	5	5	14	5
	14	THUJA	1.00	15	5	5	14	5
	15	THUJA	1.00	10	3	5	9	5
	16	VISIN TR	1.00	10	3	5	9	5
	17	VISIN TR	1.00	10	3	5	9	5
	18	VISIN TR	1.00	10	3	5	9	5
	19	FRASIN	1.00	30	10	5	29	5
	20	FRASIN	1.00	20	6	5	19	5
	21	THUJA	1.00	15	5	5	14	5
	22	FRASIN	1.00	20	6	5	19	5
	23	TEI	1.00	20	5	5	19	5
	24	TEI	1.00	20	5	5	19	5
	25	TEI	1.00	20	6	5	19	5
	26	ARTAR	1.00	20	6	5	19	5
	27	FRASIN	1.00	30	8	5	29	5
	28	SALCIE	1.00	5	2	5	6	5
	29	SALCIE	1.00	5	2	5	6	5
	30	TEI	1.00	30	6	5	29	5
	31	FRASIN	1.00	5	2	5	6	5
	32	FRASIN	1.00	25	8	5	24	5
	33	FRASIN	1.00	20	7	5	19	5
	34	VISIN TR	1.00	15	3	5	14	5
	35	NUC	1.00	5	2	5	6	5
	36	TEI	1.00	40	10	5	36	5
	37	VISIN TR	1.00	15	3	5	14	5
	38	VISIN TR	1.00	15	3	5	14	5
	39	TEI	1.00	30	3	5	24	5
	40	VISIN TR	1.00	15	3	5	14	5
	41	CARPEN	1.00	30	4	5	26	5
	42	VISIN TR	1.00	15	3	5	14	5

MUNICIPIUL ALEXANDRIA

	43	VISIN TR	1.00	10	3	5	14	5
	44	ARTAR	1.00	10	3	5	9	5
	45	TEI	1.00	25	8	5	24	5
	46	TEI	1.00	5	2	5	6	5
	47	TEI	1.00	5	3	5	6	5
	48	FRASIN	1.00	10	5	5	6	5
	49	TEI	1.00	20	7	5	19	5
	50	TEI	1.00	15	4	5	14	5
	51	SALCIE	1.00	10	3	5	9	5
	52	TEI	1.00	30	3	1	14	1
	53	TEI	1.00	30	6	5	24	5
	54	VISIN TR	1.00	15	5	5	14	5
	55	TEI	1.00	30	7	5	24	5
	56	VISIN TR	1.00	15	5	5	14	5
	57	TEI	1.00	30	3	5	24	5
	58	PRUN	1.00	15	5	5	14	5
	59	TEI	1.00	25	8	5	24	5
	60	VISIN TR	1.00	15	5	5	14	5
	61	TEI	1.00	25	3	5	14	5
	62	TEI	1.00	20	5	5	19	5
	63	TEI	1.00	20	5	5	19	5
	64	TEI	1.00	20	5	5	19	5
	65	TEI	1.00	25	6	5	24	5
	66	TEI	1.00	10	3	5	9	5
	67	TEI	1.00	10	3	5	9	5
	68	VISIN TR	1.00	10	2	5	9	5
	69	TEI	1.00	25	8	5	24	5
	70	TEI	1.00	20	4	5	19	5
	71	TEI	1.00	20	4	5	19	5
	72	NUC	1.00	10	3	5	9	5
	73	TEI	1.00	20	4	5	19	5
CAPAT AD.GHICA	74	NUC	1.00	10	3	5	9	5

7. DOCUMENTE EMISE CU PRIVIRE LA TERENUL SPAȚIU VERDE ȘI CONSTRUCȚIILE EXISTENTE

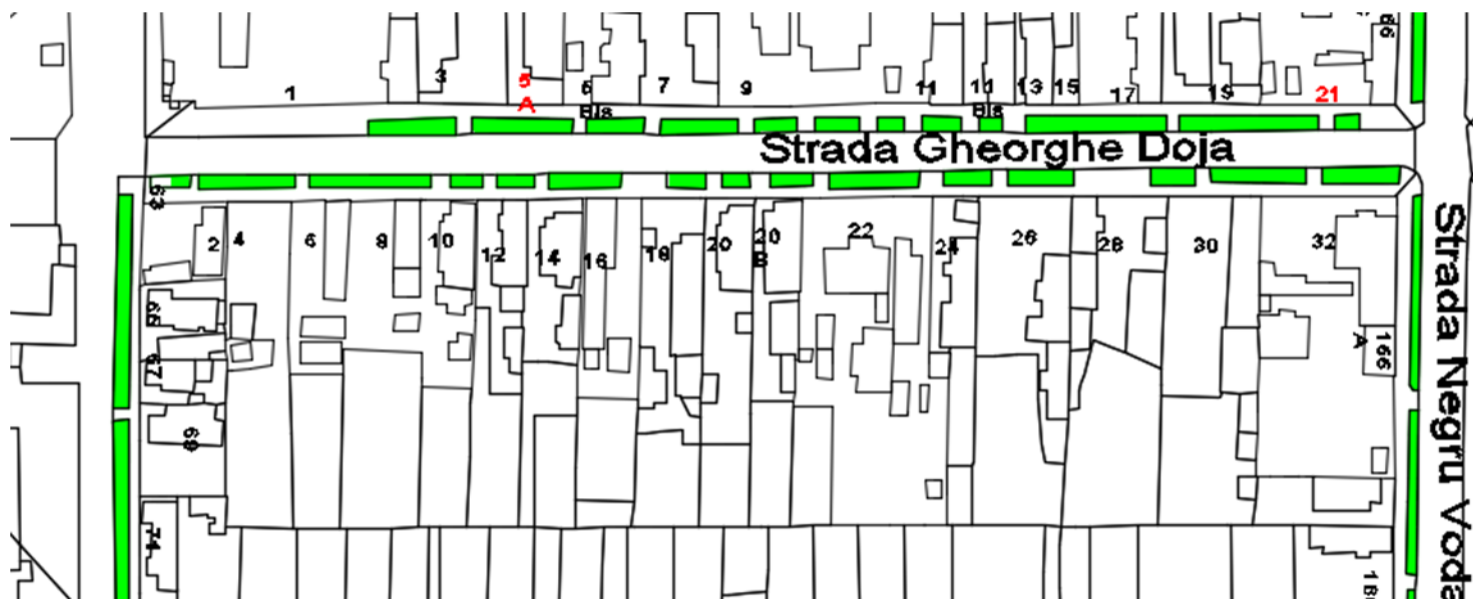
FASII PLANTATE

FIȘA SPAȚIULUI VERDE NR. 42

Judetul: Teleorman
Municipiul Alexandria
Cod Siruta: 151807

1. SCHIȚA AMPLASAMENTULUI TERENULUI SPAȚIU VERDE

2. ADRESA Gheorghe Doja
TRONSON Mircea cel Batran - Negru Voda



3. DATE DESPRE TERENUL SPAȚIU VERDE

MUNICIPIUL ALEXANDRIA

Proprietar/detinator teren spatiu verde	Tip proprietate	Mod administrare	Categoria de folosinta	Regl. urban	Suprafata masurata (mp) Teren		Total Sp. Verde MP	Observatii
					Exclusiv	Indiviziune		
Municipiul Alexandria	Prop. Publica	Adm. Pub.	CC	Spatiu verde	1,377.00		1,377.00	

4. DATE PRIVIND CONSTRUCȚIILE EXISTENTE PE TERENUL SPAȚIU VERDE

Nume si prenume proprietar constructii	Tip proprietate	Mod administrare	Numar corp constr.	Cod grupa destinatie	Suprafata construita la sol (mp)	Observatii
Municipiul Alexandria	Prop. Publica	Adm. Pub.	0	CIE	0.00	
Total suprafață ocupată din terenul spațiu verde					0.00	

5. ECHIPAREA EDILITARĂ A TERENULUI

A - APA	C - CANAL	t - ENERGIE TERMICA	E - ENERGIE ELECTRICA	G - GAZ	T - TELEFON
X	X	X	X	X	X

6. DATE PRIVIND VEGETAȚIA EXISTENTĂ PE TERENUL SPAȚIU VERDE

NR. UNIC	DENUMIRE	CATEGORIE SP. VERDE	AMPLASAMENT	CAT. DE FOLOSINTA	REGIM JURIDIC	REGLEM URB. NR. PARCELA
42	Covor vegetal	Cu acces public nelimitat	Gheorghe Doja	CC	Public	Sp Verde

SPECII DE ARBORI

0	1	2	3	4	5	6	7	8
AMPLASAMENT	NR. UNIC	SPECIE DE ARBORI	BUC.	DIAM CM	INAL. M	VITALIT	VARSTA	GR. INTR
STR. GHE.DOJA	1	PIN	1.00	10	3	5	9	5
PARTEA DREAPTA	2	VISIN TR	1.00	10	3	5	9	5
	3	NUC	1.00	5	2	5	24	5
	4	NUC	1.00	25	8	5	24	5
	5	NUC	1.00	20	6	5	19	5
	6	NUC	1.00	20	6	5	19	5
	7	NUC	1.00	10	3	5	9	5
	8	NUC	1.00	5	2	5	6	5
	9	NUC	1.00	5	2	5	6	5
	10	ARTAR	1.00	5	3	5	6	5
	11	ARTAR	1.00	5	3	5	6	5
	12	FRASIN	1.00	15	5	5	14	5
	13	NUC	1.00	10	3	5	9	5
	14	FRASIN	1.00	15	5	5	14	5
	15	NUC	1.00	5	2	5	6	5
	16	FRASIN	1.00	15	5	5	14	5
	17	VISIN TR	1.00	5	2	5	6	5
	18	NUC	1.00	5	2	5	6	5
	19	NUC	1.00	5	2	5	6	5
	20	FRASIN	1.00	5	3	5	6	5
	21	SALCIE	1.00	10	3	5	9	5
	22	TEI	1.00	30	10	5	24	5
	23	FRASIN	1.00	30	10	5	29	5
	24	FRASIN	1.00	15	5	5	14	5

MUNICIPIUL ALEXANDRIA

	25	TEI	1.00	25	4	5	24	5
	26	TEI	1.00	30	10	5	24	5
	27	TEI	1.00	30	10	5	24	5
	28	TEI	1.00	20	4	5	19	5
	29	TEI	1.00	20	4	5	19	5
COLT CU STR.NEGRU VODA	1	FRASIN	1.00	5	2	5	6	5

0	1	2	3	4	5	6	7	8
AMPLASAMENT	NR. UNIC	SPECIE DE ARBORI	BUC.	DIAM CM	INAL. M	VITALIT	VARSTA	GR. INTR
STR. GHE.DOJA	1	NUC	1.00	10	3	5	9	5
PARTEA STANGA	2	VISIN TR	1.00	10	2	5	14	5
	3	FRASIN	1.00	20	4	5	19	5
	4	NUC	1.00	10	2	5	9	5
	5	NUC	1.00	5	2	5	6	5
	6	NUC	1.00	10	3	5	9	5
	7	NUC	1.00	15	5	5	14	5
	8	SALCAM	1.00	5	3	5	6	5
	9	FRASIN	1.00	5	2	5	6	5
	10	FRASIN	1.00	10	3	5	9	5
	11	FRASIN	1.00	10	3	5	9	5
	12	TEI	1.00	15	5	5	14	5
	13	NUC	1.00	10	3	5	9	5
	14	TEI	1.00	20	6	5	19	5
	15	TEI	1.00	20	6	5	19	5
	16	TEI	1.00	20	6	5	19	5
	17	TEI	1.00	10	3	5	9	5
COLT CU STR.NEGRU VODA	1	FRASIN	1.00	5	2	5	6	5

7. DOCUMENTE EMISE CU PRIVIRE LA TERENUL SPAȚIU VERDE ȘI CONSTRUCȚIILE EXISTENTE

FASII PLANTATE

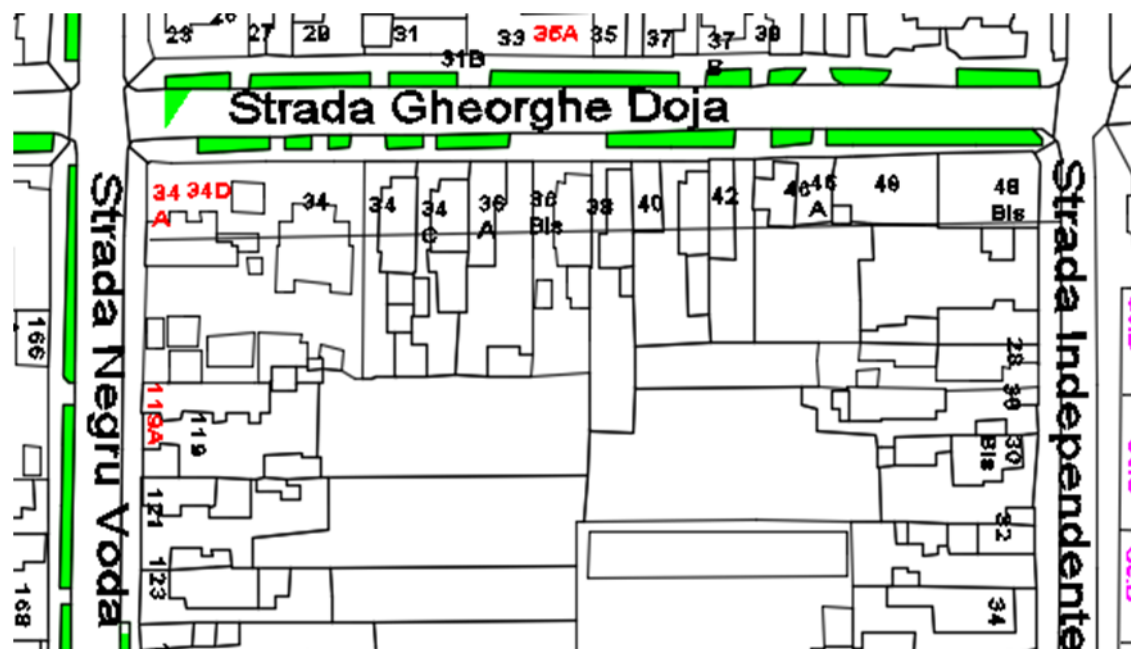
FIȘA SPAȚIULUI VERDE NR. 43

Judetul: Teleorman
Municipiul Alexandria
Cod Siruta: 151807

1. SCHIȚA AMPLASAMENTULUI TERENULUI SPAȚIU VERDE

2. ADRESA
TRONSON

Gheorghe Doja
Negru Voda - Independentei



3. DATE DESPRE TERENUL SPAȚIU VERDE

Proprietar/detinator teren spatiu verde	Tip proprietate	Mod administrare	Categoria de folosinta	Regl. urban	Suprafata masurata (mp) Teren		Total Sp. Verde MP	Observatii
					Exclusiv	Indiviziune		
Municipiul Alexandria	Prop. Publica	Adm. Pub.	CC	Spatiu verde	874.80		874.80	

4. DATE PRIVIND CONSTRUCȚIILE EXISTENTE PE TERENUL SPAȚIU VERDE

Nume si prenume proprietar construcții	Tip proprietate	Mod administrare	Numar corp constr.	Cod grupa destinatie	Suprafata construita la sol (mp)	Observatii
Municipiul Alexandria	Prop. Publica	Adm. Pub.	0	CIE	0.00	
Total suprafață ocupată din terenul spațiu verde					0.00	

5. ECHIPAREA EDILITARĂ A TERENULUI

A - APA	C - CANAL	t - ENERGIE TERMICA	E - ENERGIE ELECTRICA	G - GAZ	T - TELEFON
X	X	X	X	X	X

6. DATE PRIVIND VEGETAȚIA EXISTENTĂ PE TERENUL SPAȚIU VERDE

NR. UNIC	DENUMIRE	CATEGORIE SP. VERDE	AMPLASAMENT	CAT. DE FOLOSINTA	REGIM JURIDIC	REGLEM URB. NR. PARCELA
43	Covor vegetal	Cu acces public nelimitat	Gheorghe Doja	CC	Public	Sp Verde

SPECII DE ARBORI

MUNICIPIUL ALEXANDRIA

COLT CU STR.NEGRU VODA	1	FRASIN	1.00	5	2	5	6	5
DR	2	FRASIN	1.00	5	2	5	9	5
	3	TEI	1.00	30	10	5	24	5
	4	NUC	1.00	10	3	5	9	5
	5	VISIN TR	1.00	10	2	5	14	5
	6	NUC	1.00	15	5	5	14	5
	7	ARTAR	1.00	10	3	5	9	5
	8	NUC	1.00	20	6	5	19	5
	9	NUC	1.00	15	5	5	14	5
	10	NUC	1.00	15	5	5	14	5
	11	NUC	1.00	15	5	5	14	5
	12	NUC	1.00	15	5	5	14	5
	13	NUC	1.00	20	6	5	19	5
	14	CASTAN	1.00	15	4	5	14	5
	15	CATALPA	1.00	25	5	5	24	5
	16	CATALPA	1.00	20	5	5	19	5
	17	CATALPA	1.00	20	5	5	19	5
	18	SALCIE	1.00	10	2	5	9	5
	19	TEI	1.00	10	3	5	9	5
	20	FRASIN	1.00	20	6	5	19	5
	21	FRASIN	1.00	30	10	5	24	5
CAPAT STR.DUNARII	1		1.00	20	6	5	19	5
COLT CU STR.NEGRU VODA	1	FRASIN	1.00	5	2	5	6	5
	2	FRASIN	1.00	5	2	5	6	5
	3	FRASIN	1.00	5	3	5	6	5
	4	FRASIN	1.00	5	3	5	6	5
	5	SALCAM	1.00	5	2	5	6	5
	6	CARPEN	1.00	30	6	5	25	5
	7	CASTAN	1.00	25	8	5	24	5
	8	NUC	1.00	15	4	5	14	5
	9	CASTAN	1.00	20	6	5	19	5
	10	CASTAN	1.00	20	6	5	19	5
	11	CASTAN	1.00	20	6	5	19	5
	12	CASTAN	1.00	20	6	5	19	5
	13	NUC	1.00	15	5	5	14	5
	14	NUC	1.00	15	5	5	14	5
	15	STEJAR	1.00	5	3	5	6	5

MUNICIPIUL ALEXANDRIA

	16	FRASIN	1.00	5	2	5	6	5
	17	NUC	1.00	25	8	5	24	5
	18	NUC	1.00	15	5	5	14	5
	19	THUJA	1.00	5	2	5	6	5
	20	VISIN TR	1.00	5	2	5	6	5
	21	MIMOZA	1.00	5	2	5	6	5
CAPAT STR. DUNARII	1	CASTAN	1.00	25	8	5	24	5

7. DOCUMENTE EMISE CU PRIVIRE LA TERENUL SPAȚIU VERDE ȘI CONSTRUCȚIILE EXISTENTE

FASII PLANTATE

FIȘA SPAȚIULUI VERDE NR. 43.1

Judetul: Teleorman
Municipiul Alexandria
Cod Siruta: 151807

1. SCHIȚA AMPLASAMENTULUI TERENULUI SPAȚIU VERDE

2. ADRESA **Mihaita Filipescu**
TRONSON Carpati - Cuza Voda



3. DATE DESPRE TERENUL SPAȚIU VERDE

Proprietar/detinator teren spatiu verde	Tip proprietate	Mod administrare	Categoria de folosinta	Regl. urban	Suprafata masurata (mp) Teren		Total Sp. Verde MP	Observatii
					Exclusiv	Indiviziune		
Municipiul Alexandria	Prop. Publica	Adm. Pub.	CC	Spatiu verde	874.80		874.80	

4. DATE PRIVIND CONSTRUCȚIILE EXISTENTE PE TERENUL SPAȚIU VERDE

MUNICIPIUL ALEXANDRIA

Nume si prenume proprietar constructii	Tip proprietate	Mod administrare	Numar corp constr.	Cod grupa destinatie	Suprafata construita la sol (mp)	Observatii
Municipiul Alexandria	Prop. Publica	Adm. Pub.	0	CIE	0.00	
Total suprafață ocupată din terenul spațiu verde					0.00	

5. ECHIPAREA EDILITARĂ A TERENULUI

A - APA	C - CANAL	t - ENERGIE TERMICA	E - ENERGIE ELECTRICA	G - GAZ	T - TELEFON
X	X	X	X	X	X

6. DATE PRIVIND VEGETAȚIA EXISTENTĂ PE TERENUL SPAȚIU VERDE

NR. UNIC	DENUMIRE	CATEGORIE SP. VERDE	AMPLASAMENT	CAT. DE FOLOSINTA	REGIM JURIDIC	REGLEM URB. NR. PARCELA
43.1	Covor vegetal	Cu acces public nelimitat	Mihaita Filipescu	CC	Public	Sp Verde

SPECII DE ARBORI

0	1	2	3	4	5	6	7	8
AMPLASAMENT	NR. UNIC	SPECIE DE ARBORI	BUC.	DIAM CM	INAL. M	VITALIT	VARSTA	GR. INTR
STR. MIHAITA FILIPESCU	1	FRASIN	1.00	20	6	5	19	5
PARTEA STANGA	2	FRASIN	1.00	20	6	5	19	5
	3	TEI	1.00	35	6	5	29	5
	4	FRASIN	1.00	25	8	5	24	5
	5	VISIN TR	1.00	15	3	5	14	5
	6	FRASIN	1.00	25	8	5	24	5
	7	VISIN TR	1.00	15	3	5	14	5
	8	TEI	1.00	25	8	5	24	5
	9	FRASIN	1.00	20	6	5	19	5

MUNICIPIUL ALEXANDRIA

	10	TEI	1.00	25	8	5	24	5
	11	MIMOZA	1.00	5	2	5	6	5
	12	TEI	1.00	30	3	5	29	5
	13	MIMOZA	1.00	5	2	5	6	5
	14	ARTAR	1.00	10	3	5	9	5
	15	PRUN	1.00	15	3	5	14	5
	16	PRUN	1.00	15	3	5	14	5
	17	PRUN	1.00	15	3	5	14	5
	18	ARTAR	1.00	15	5	5	14	5

0	1	2	3	4	5	6	7	8
AMPLASAMENT	NR. UNIC	SPECIE DE ARBORI	BUC.	DIAM CM	INAL. M	VITALIT	VARSTA	GR. INTR
STR. MIHAITA FILIPESCU	1	FRASIN	1.00	25	8	5	24	5
PARTEA DREAPTA	2	FRASIN	1.00	15	5	5	14	5
	3	TEI	1.00	20	6	5	19	5
	4	FRASIN	1.00	25	8	5	24	5
	5	FRASIN	1.00	25	8	5	24	5
	6	TEI	1.00	20	6	5	19	5
	7	FRASIN	1.00	20	6	5	19	5
	8	FRASIN	1.00	30	10	5	24	5
	9	FRASIN	1.00	15	5	5	14	5
	10	FRASIN	1.00	15	5	5	14	5
	11	FRASIN	1.00	15	5	5	14	5
	12	FRASIN	1.00	15	5	5	14	5
	13	FRASIN	1.00	25	8	5	24	5
	14	FRASIN	1.00	25	8	5	24	5
	15	TEI	1.00	20	6	5	19	5
	16	TEI	1.00	15	5	5	14	5
	17	TEI	1.00	10	3	5	9	5
	18	SALCIE	1.00	5	2	5	6	5
	19	TEI	1.00	25	8	24	6	5
	20	FRASIN	1.00	25	8	5	24	5
	21	TEI	1.00	25	8	24	6	5
	22	FRASIN	1.00	15	3	5	14	5
	23	TEI	1.00	20	7	5	19	5

FIȘA SPAȚIULUI VERDE NR. 44

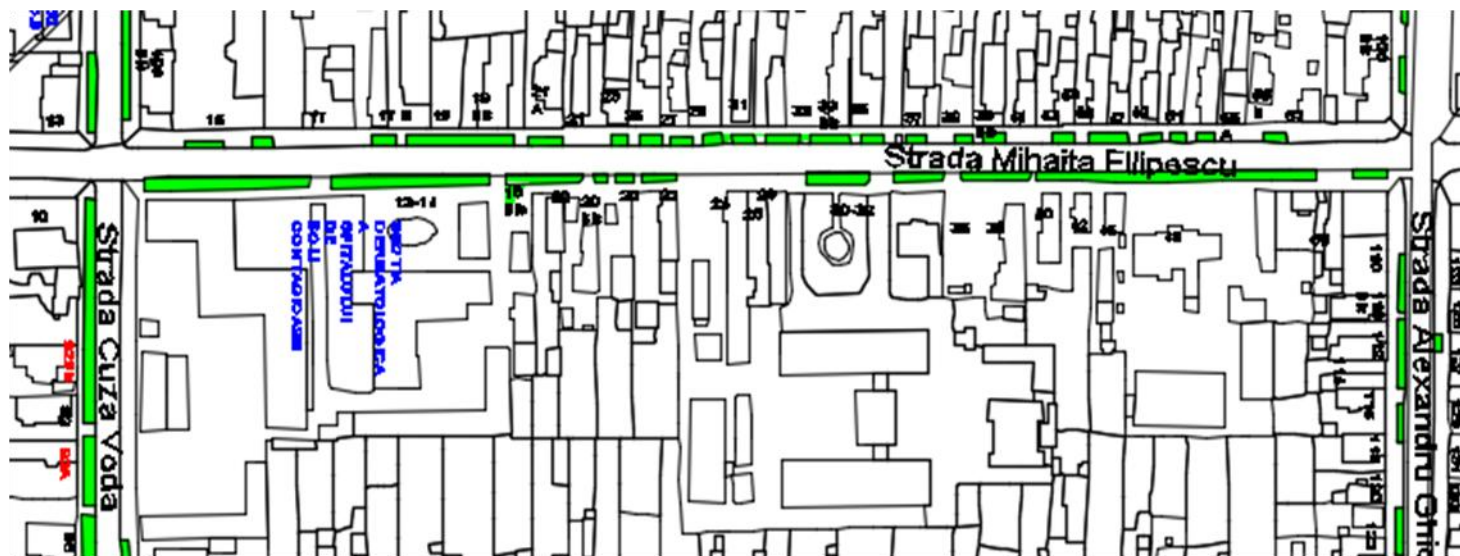
FASII PLANTATE

Judetul: Teleorman
Municipiul Alexandria
Cod Siruta: 151807

1. SCHIȚA AMPLASAMENTULUI TERENULUI SPAȚIU VERDE

2. ADRESA
TRONSON

Mihaita Filipescu
Cuza Voda - Al. Ghica



3. DATE DESPRE TERENUL SPAȚIU VERDE

Proprietar/detinator teren spatiu verde	Tip proprietate	Mod administrare	Categoria de folosinta	Regl. urban	Suprafata masurata (mp) Teren		Total Sp. Verde	Observatii
					Exclusiv	Indiviziune		

MUNICIPIUL ALEXANDRIA

						MP	
Municipiul Alexandria	Prop. Publica	Adm. Pub.	CC	Spatiu verde	1,718.40	1,718.40	

4. DATE PRIVIND CONSTRUCȚIILE EXISTENTE PE TERENUL SPAȚIU VERDE

Nume si prenume proprietar constructii	Tip proprietate	Mod administrare	Numar corp constr.	Cod grupa destinatie	Suprafata construita la sol (mp)	Observatii
Municipiul Alexandria	Prop. Publica	Adm. Pub.	0	CIE	0.00	
Total suprafață ocupată din terenul spațiu verde					0.00	

5. ECHIPAREA EDILITARĂ A TERENULUI

A - APA	C - CANAL	t - ENERGIE TERMICA	E - ENERGIE ELECTRICA	G - GAZ	T - TELEFON
X	X	X	X	X	X

6. DATE PRIVIND VEGETAȚIA EXISTENTĂ PE TERENUL SPAȚIU VERDE

NR. UNIC	DENUMIRE	CATEGORIE SP. VERDE	AMPLASAMENT	CAT. DE FOLOSINTA	REGIM JURIDIC	REGLEM URB. NR. PARCELA
44	Covor vegetal	Cu acces public nelimitat	Mihaita Filipescu	CC	Public	Sp Verde

SPECII DE ARBORI

0	1	2	3	4	5	6	7	8
AMPLASAMENT	NR. UNIC	SPECIE DE ARBORI	BUC.	DIAM CM	INAL. M	VITALIT	VARSTA	GR. INTR
STR. MIHAITA FILIPESCU	1	FRASIN	1.00	25	8	5	24	5
PARTEA DREAPTA	2	FRASIN	1.00	15	5	5	14	5
	3	TEI	1.00	20	6	5	19	5
	4	FRASIN	1.00	25	8	5	24	5
	5	FRASIN	1.00	25	8	5	24	5

MUNICIPIUL ALEXANDRIA

	6	TEI	1.00	20	6	5	19	5
	7	FRASIN	1.00	20	6	5	19	5
	8	FRASIN	1.00	30	10	5	24	5
	9	FRASIN	1.00	15	5	5	14	5
	10	FRASIN	1.00	15	5	5	14	5
	11	FRASIN	1.00	15	5	5	14	5
	12	FRASIN	1.00	15	5	5	14	5
	13	FRASIN	1.00	25	8	5	24	5
	14	FRASIN	1.00	25	8	5	24	5
	15	TEI	1.00	20	6	5	19	5
	16	TEI	1.00	15	5	5	14	5
	17	TEI	1.00	10	3	5	9	5
	18	SALCIE	1.00	5	2	5	6	5
	19	TEI	1.00	25	8	24	6	5
	20	FRASIN	1.00	25	8	5	24	5
	21	TEI	1.00	25	8	24	6	5
	22	FRASIN	1.00	15	3	5	14	5
	23	TEI	1.00	20	7	5	19	5
COLT CU STR.NEGRU VODA	1	CATALPA	1.00	20	7	5	19	5
	2	TEI	1.00	25	8	5	24	5
	3	TEI	1.00	25	8	5	24	5
	4	FRASIN	1.00	25	8	5	24	5
	5	FRASIN	1.00	15	4	5	14	5
	6	TEI	1.00	15	4	5	14	5
	7	TEI	1.00	15	4	5	14	5
	8	TEI	1.00	15	4	5	14	5
	9	FRASIN	1.00	15	4	5	14	5
	10	TEI	1.00	15	3	5	14	5
	11	TEI	1.00	15	4	5	14	5
	12	FRASIN	1.00	15	4	5	14	5
	13	FRASIN	1.00	25	8	5	24	5
	14	FRASIN	1.00	15	5	5	14	5
	15	FRASIN	1.00	10	3	5	9	5
	16	FRASIN	1.00	25	8	5	24	5
	17	TEI	1.00	10	2	5	9	5
	18	TEI	1.00	10	2	5	9	5
	19	CARPEN	1.00	10	3	5	9	5
	20	NEIDENTIFICAT	1.00	15	3	2	14	2

MUNICIPIUL ALEXANDRIA

	21	SALCAM	1.00	5	3	5	6	5
	22	FRASIN	1.00	20	6	5	19	5
	23	SALCIE	1.00	5	3	5	9	5
	24	FRASIN	1.00	5	2	5	6	5
	25	ARTAR	1.00	5	3	5	6	5
	26	ARTAR	1.00	5	3	5	6	5
	27	ARTAR	1.00	5	3	5	6	5
	28	CARPEN	1.00	15	2	5	14	5
	29	TEI	1.00	5	2	5	6	5
	30	NEIDENTIFICAT	1.00	15	3	2	14	2
	31	FRASIN	1.00	25	8	5	24	5
	32	NEIDENTIFICAT	1.00	15	3	1	14	1
	33	CATALPA	1.00	20	6	5	19	5
	34	ARTAR	1.00	5	3	5	6	5
	35	ARTAR	1.00	15	5	5	14	5
	36	ARTAR	1.00	10	3	5	9	5
	37	FRASIN	1.00	15	4	5	14	5
	38	ARTAR	1.00	10	3	5	9	5
	39	TEI	1.00	20	6	5	19	5
	40	TEI	1.00	25	6	5	24	5
	41	SALCAM	1.00	20	6	5	19	5
	42		1.00	25	6	5	24	5
COLT CU STR. AD.GHICA	1	NUC	1.00	20	5	5	19	5

0	1	2	3	4	5	6	7	8
AMPLASAMENT	NR. UNIC	SPECIE DE ARBORI	BUC.	DIAM CM	INAL. M	VITALIT	VARSTA	GR. INTR
STR. MIHAITA FILIPESCU	1	FRASIN	1.00	25	8	5	24	5
PARTEA DREAPTA	2	FRASIN	1.00	15	5	5	14	5
	1	TEI	1.00	20	6	5	19	5
	1	FRASIN	1.00	25	8	5	24	5
	1	FRASIN	1.00	25	8	5	24	5
	1	TEI	1.00	20	6	5	19	5
	1	FRASIN	1.00	20	6	5	19	5
	1	FRASIN	1.00	30	10	5	24	5
	1	FRASIN	1.00	15	5	5	14	5
	1	FRASIN	1.00	15	5	5	14	5
	1	FRASIN	1.00	15	5	5	14	5

MUNICIPIUL ALEXANDRIA

	1	FRASIN	1.00	15	5	5	14	5
	1	FRASIN	1.00	25	8	5	24	5
	1	FRASIN	1.00	25	8	5	24	5
	1	TEI	1.00	20	6	5	19	5
	1	TEI	1.00	15	5	5	14	5
	1	TEI	1.00	10	3	5	9	5
	1	SALCIE	1.00	5	2	5	6	5
	1	TEI	1.00	25	8	24	6	5
	1	FRASIN	1.00	25	8	5	24	5
	1	TEI	1.00	25	8	24	6	5
	1	FRASIN	1.00	15	3	5	14	5
	1	TEI	1.00	20	7	5	19	5
COLT CU STR.NEGRU VODA	1	CATALPA	1.00	20	7	5	19	5
	2	TEI	1.00	25	8	5	24	5
	3	TEI	1.00	25	8	5	24	5
	4	FRASIN	1.00	25	8	5	24	5
	5	FRASIN	1.00	15	4	5	14	5
	6	TEI	1.00	15	4	5	14	5
	7	TEI	1.00	15	4	5	14	5
	8	TEI	1.00	15	4	5	14	5
	9	FRASIN	1.00	15	4	5	14	5
	10	TEI	1.00	15	3	5	14	5
	11	TEI	1.00	15	4	5	14	5
	12	FRASIN	1.00	15	4	5	14	5
	13	FRASIN	1.00	25	8	5	24	5
	14	FRASIN	1.00	15	5	5	14	5
	15	FRASIN	1.00	10	3	5	9	5
	16	FRASIN	1.00	25	8	5	24	5
	17	TEI	1.00	10	2	5	9	5
	18	TEI	1.00	10	2	5	9	5
	19	CARPEN	1.00	10	3	5	9	5
	20	NEIDENTIFICAT	1.00	15	3	2	14	2
	21	SALCAM	1.00	5	3	5	6	5
	22	FRASIN	1.00	20	6	5	19	5
	23	SALCIE	1.00	5	3	5	9	5
	24	FRASIN	1.00	5	2	5	6	5
	25	ARTAR	1.00	5	3	5	6	5
	26	ARTAR	1.00	5	3	5	6	5

MUNICIPIUL ALEXANDRIA

	27	ARTAR	1.00	5	3	5	6	5
	28	CARPEN	1.00	15	2	5	14	5
	29	TEI	1.00	5	2	5	6	5
	30	NEIDENTIFICAT	1.00	15	3	2	14	2
	31	FRASIN	1.00	25	8	5	24	5
	32	NEIDENTIFICAT	1.00	15	3	1	14	1
	33	CATALPA	1.00	20	6	5	19	5
	34	ARTAR	1.00	5	3	5	6	5
	35	ARTAR	1.00	15	5	5	14	5
	36	ARTAR	1.00	10	3	5	9	5
	37	FRASIN	1.00	15	4	5	14	5
	38	ARTAR	1.00	10	3	5	9	5
	39	TEI	1.00	20	6	5	19	5
	40	TEI	1.00	25	6	5	24	5
	41	SALCAM	1.00	20	6	5	19	5
			1.00	25	6	5	24	5
COLT CU STR. AD.GHICA	1	NUC	1.00	20	5	5	19	5

7. DOCUMENTE EMISE CU PRIVIRE LA TERENUL SPAȚIU VERDE ȘI CONSTRUCȚIILE EXISTENTE

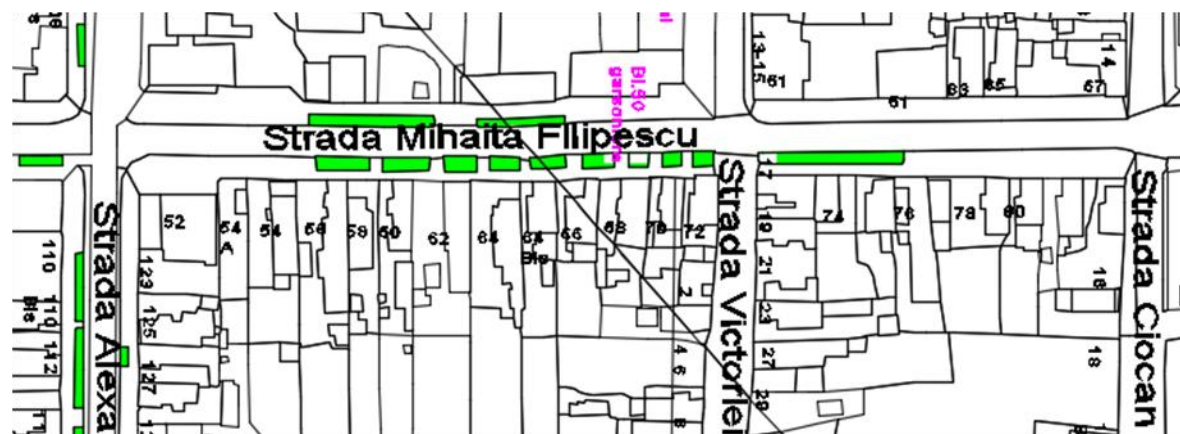
FASII PLANTATE

Judetul: Teleorman
Municipiul Alexandria
Cod Siruta: 151807

FIȘA SPAȚIULUI VERDE NR. 45

1. SCHIȚA AMPLASAMENTULUI TERENULUI SPAȚIU VERDE

2. ADRESA **Mihaita Filipescu**
TRONSON Al. Ghica - Ciocan



3. DATE DESPRE TERENUL SPAȚIU VERDE

Proprietar/detinator teren spatiu verde	Tip proprietate	Mod administrare	Categoria de folosinta	Regl. urban	Suprafata masurata (mp) Teren		Total Sp. Verde MP	Observatii
					Exclusiv	Indiviziune		
Municipiul Alexandria	Prop. Publica	Adm. Pub.	CC	Spatiu verde	534.78		534.78	

4. DATE PRIVIND CONSTRUCȚIILE EXISTENTE PE TERENUL SPAȚIU VERDE

MUNICIPIUL ALEXANDRIA

Nume si prenume proprietar constructii	Tip proprietate	Mod administrare	Numar corp constr.	Cod grupa destinatie	Suprafata construita la sol (mp)	Observatii
Municipiul Alexandria	Prop. Publica	Adm. Pub.	0	CIE	0.00	
Total suprafață ocupată din terenul spațiu verde					0.00	

5. ECHIPAREA EDILITARĂ A TERENULUI

A - APA	C - CANAL	t - ENERGIE TERMICA	E - ENERGIE ELECTRICA	G - GAZ	T - TELEFON
X	X	X	X	X	X

6. DATE PRIVIND VEGETAȚIA EXISTENTĂ PE TERENUL SPAȚIU VERDE

NR. UNIC	DENUMIRE	CATEGORIE SP. VERDE	AMPLASAMENT	CAT. DE FOLOSINTA	REGIM JURIDIC	REGLEM URB. NR. PARCELA
45	Covor vegetal	Cu acces public nelimitat	Mihaita Filipescu	CC	Public	Sp Verde

SPECII DE ARBORI

COLT CU STR. AD.GHICA	1	NUC	1.00	20	5	5	19	5
DR	2	TEI	1.00	15	3	5	14	5
	3	NUC	1.00	15	3	5	14	5
	4	NUC	1.00	10	3	5	9	5

MUNICIPIUL ALEXANDRIA

	5	TEI	1.00	20	6	5	19	5
	6	TEI	1.00	20	6	5	19	5
	7	SALCAM	1.00	15	5	5	14	5
	8	TEI	1.00	25	5	5	24	5
	9	NUC	1.00	15	4	5	14	5
	10	TEI	1.00	20	6	5	19	5
COLT CU STR.VICTORIEI	1	FRASIN	1.00	25	8	5	24	5
	2	ARTAR	1.00	10	4	5	14	5
	3	TEI	1.00	20	6	5	19	5
	4	SALCAM	1.00	15	5	5	14	5
	5	SALCAM	1.00	15	5	5	14	5
	6	ARTAR	1.00	10	4	5	14	5
	7	ARTAR	1.00	5	3	5	6	5
	8	TEI	1.00	30	10	5	24	5
	9	FRASIN	1.00	15	5	5	14	5
	10	VISIN TR	1.00	10	3	5	9	5
	11	SALCAM	1.00	10	3	5	9	5
	12	PLOP	1.00	30	12	5	24	5
CAPAT	13	PLOP	1.00	30	12	5	24	5
COLT CU STR.CUZA VODA	1	TEI	1.00	10	3	5	9	5
ST	2	NUC	1.00	5	3	5	6	5
	3	TEI	1.00	10	3	5	9	5
	4	TEI	1.00	10	3	5	9	5
	5	SALCAM	1.00	15	5	5	14	5
	6	FRASIN	1.00	10	2	5	9	5
	7	SALCAM	1.00	15	5	5	14	5
	8	FRASIN	1.00	5	2	5	6	5
	9	TEI	1.00	10	3	5	14	5
	10	VISIN TR	1.00	15	3	5	14	5
	11	THUJA	1.00	10	3	5	9	5
	12	THUJA	1.00	10	3	5	9	5

MUNICIPIUL ALEXANDRIA

	13	CARPEN	1.00	5	3	5	6	5
	14	TEI	1.00	25	8	5	24	5
	15	TEI	1.00	20	7	5	24	5
	16	TEI	1.00	20	7	5	24	5
	17	VISIN TR	1.00	15	3	5	14	5
	18	SALCIE	1.00	15	5	5	14	5
	19	NUC	1.00	5	2	5	6	5
	20	TEI	1.00	20	7	5	24	5
	21	TEI	1.00	25	8	5	24	5
	22	VISIN TR	1.00	15	3	5	14	5
	23	CATALPA	1.00	20	6	5	19	5
	24	TEI	1.00	25	8	5	24	5
	25	VISIN TR	1.00	15	3	5	14	5
	26	VISIN TR	1.00	15	3	5	14	5
	27	TEI	1.00	20	7	5	24	5
	28	SALCIE	1.00	10	3	5	9	5
	29	ARTAR	1.00	10	3	5	9	5
	30	TEI	1.00	25	2	1	24	1
	31	NUC	1.00	15	5	5	14	5
	32	TEI	1.00	20	6	5	19	5
	33	ARTAR	1.00	10	4	5	9	5
	34	NUC	1.00	10	3	2	14	2
	35	PRUN	1.00	15	4	5	14	5
	36	ARTAR	1.00	10	4	5	9	5
	37	TEI	1.00	30	8	5	24	5
	38	SALCAM	1.00	25	8	5	24	5
COLT CU STR. AD.GHICA								
COLT CU STR.VICTORIEI	1	ARTAR	1.00	10	3	5	9	5

7. DOCUMENTE EMISE CU PRIVIRE LA TERENUL SPAȚIU VERDE ȘI CONSTRUCȚIILE EXISTENTE

FASII PLANTATE

**Judetul: Teleorman
Municipiul Alexandria
Cod Siruta: 151807**

FIȘA SPAȚIULUI VERDE NR. 45.1

1. SCHIȚA AMPLASAMENTULUI TERENULUI SPAȚIU VERDE

2. ADRESA **Mihaita Filipescu**
TRONSON Victoriei - Ciocan



3. DATE DESPRE TERENUL SPAȚIU VERDE

Proprietar/detinator teren	Tip	Mod	Categoria	Regl.	Suprafata masurata	Total	Observatii
----------------------------	-----	-----	-----------	-------	--------------------	-------	------------

411

ELABORATOR SC ECOLOGIC A.M.B. S.R.L.

TEL. 0734 534616

MUNICIPIUL ALEXANDRIA

spatiu verde	proprietate	administrare	de folosinta	urban	(mp) Teren		Sp. Verde MP
					Exclusiv	Indiviziune	
Municipiul Alexandria	Prop. Publica	Adm. Pub.	CC	Spatiu verde	271.00		271.00

4. DATE PRIVIND CONSTRUCȚIILE EXISTENTE PE TERENUL SPAȚIU VERDE

Nume si prenume proprietar constructii	Tip proprietate	Mod administrare	Numar corp constr.	Cod grupa destinatie	Suprafata construita la sol (mp)	Observatii
Municipiul Alexandria	Prop. Publica	Adm. Pub.	0	CIE	0.00	
Total suprafață ocupată din terenul spațiu verde					0.00	

5. ECHIPAREA EDILITARĂ A TERENULUI

A - APA	C - CANAL	t - ENERGIE TERMICA	E - ENERGIE ELECTRICA	G - GAZ	T - TELEFON
X	X	X	X	X	X

6. DATE PRIVIND VEGETAȚIA EXISTENTĂ PE TERENUL SPAȚIU VERDE

NR. UNIC	DENUMIRE	CATEGORIE SP. VERDE	AMPLASAMENT	CAT. DE FOLOSINTA	REGIM JURIDIC	REGLEM URB. NR. PARCELA
45.1	Covor vegetal	Cu acces public nelimitat	Mihaita Filipescu	CC	Public	Sp Verde

SPECII DE ARBORI

0	1	2	3	4	5	6	7	8
AMPLASAMENT	NR. UNIC	SPECIE DE ARBORI	BUC.	DIAM CM	INAL. M	VITALIT	VARSTA	GR. INTR
COLT CU STR.VICTORIEI	1	FRASIN	1.00	25	8	5	24	5
DREAPTA		ARTAR	1.00	10	4	5	14	5
		TEI	1.00	20	6	5	19	5
		SALCAM	1.00	15	5	5	14	5
		SALCAM	1.00	15	5	5	14	5
		ARTAR	1.00	10	4	5	14	5
		ARTAR	1.00	5	3	5	6	5
		TEI	1.00	30	10	5	24	5
		FRASIN	1.00	15	5	5	14	5
		VISIN TR	1.00	10	3	5	9	5
		SALCAM	1.00	10	3	5	9	5
		PLOP	1.00	30	12	5	24	5
CAPAT		PLOP	1.00	30	12	5	24	5

ARTAR 3.00
FRASIN 2.00
PLOP 2.00
SALCAM 3.00
TEI 2.00
VISIN 1.00

13.00

7. DOCUMENTE EMISE CU PRIVIRE LA TERENUL SPAȚIU VERDE ȘI CONSTRUCȚIILE EXISTENTE

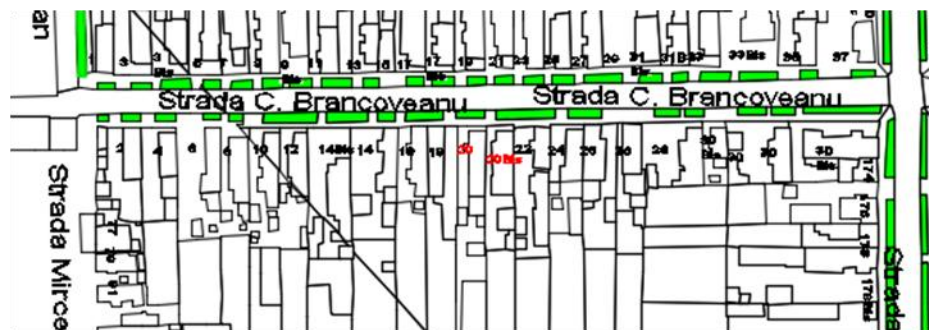
FASII PLANTATE

FIȘA SPAȚIULUI VERDE NR. 46

Judetul: Teleorman
Municipiul Alexandria
Cod Siruta: 151807

1. SCHIȚA AMPLASAMENTULUI TERENULUI SPAȚIU VERDE

2. ADRESA C. Brancoveanu
TRONSON Mircea cel Batran - Negru Voda



3. DATE DESPRE TERENUL SPAȚIU VERDE

Proprietar/detinator teren spatiu verde	Tip proprietate	Mod administrare	Categoria de folosinta	Regl. urban	Suprafata masurata (mp) Teren		Total Sp. Verde MP	Observatii
					Exclusiv	Indiviziune		
Municipiul Alexandria	Prop. Publica	Adm. Pub.	CC	Spatiu verde	1,017.00		1,017.00	

4. DATE PRIVIND CONSTRUCȚIILE EXISTENTE PE TERENUL SPAȚIU VERDE

Nume si prenume proprietar construcții	Tip proprietate	Mod administrare	Numar corp constr.	Cod grupa destinatie	Suprafata construita la sol (mp)	Observatii
---	--------------------	---------------------	-----------------------	-------------------------	---	------------

MUNICIPIUL ALEXANDRIA

Municipiul Alexandria	Prop. Publica	Adm. Pub.	0	CIE	0.00	
Total suprafață ocupată din terenul spațiu verde					0.00	

5. ECHIPAREA EDILITARĂ A TERENULUI

A - APA	C - CANAL	t - ENERGIE TERMICA	E - ENERGIE ELECTRICA	G - GAZ	T - TELEFON
X	X	X	X	X	X

6. DATE PRIVIND VEGETAȚIA EXISTENTĂ PE TERENUL SPAȚIU VERDE

NR. UNIC	DENUMIRE	CATEGORIE SP. VERDE	AMPLASAMENT	CAT. DE FOLOSINTA	REGIM JURIDIC	REGLEM URB. NR. PARCELA
46	Covor vegetal	Cu acces public nelimitat	C. Brancoveanu	CC	Public	Sp Verde

SPECII DE ARBORI

0	1	2	3	4	5	6	7	8
AMPLASAMENT	NR. UNIC	SPECIE DE ARBORI	BUC.	DIAM CM	INAL. M	VITALIT	VARSTA	GR. INTR
STR. C-TIN BRANCOVEANU	1	SALCIE	1.00	5	3	5	9	5
PARTEA DREAPTA	2	SALCIE	1.00	5	2	5	6	5
	3	NUC	1.00	5	2	5	6	5
	4	ARTAR	1.00	5	3	5	6	5
	5	SALCIE	1.00	10	2	5	9	5
	6	CARPEN	1.00	10	3	5	9	5
	7	SALCIE	1.00	5	3	5	6	5
	8	NUC	1.00	15	5	5	14	5
	9	CARPEN	1.00	15	5	5	14	5
	10	NUC	1.00	5	2	5	6	5

MUNICIPIUL ALEXANDRIA

	11	FRASIN	1.00	20	6	5	19	5
	12	TEI	1.00	20	6	5	19	5
	13	MIMOZA	1.00	5	2	5	6	5
	14	CARPEN	1.00	5	2	5	6	5
	15	NUC	1.00	10	3	5	9	5
	16	NUC	1.00	10	3	5	9	5
	17	TEI	1.00	30	10	5	25	5
	18	NUC	1.00	5	2	5	6	5
	19	ARTAR	1.00	5	3	5	6	5
	20	NUC	1.00	15	5	5	14	5
	21	NUC	1.00	15	5	5	14	5
	22	FRASIN	1.00	5	2	5	6	5
	23	SALCIE	1.00	5	2	5	6	5
	24	NUC	1.00	15	5	5	14	5
	25	NUC	1.00	15	5	5	14	5
	26	NUC	1.00	10	3	5	9	5
	27	FRASIN	1.00	15	5	5	14	5
	28	TEI	1.00	20	6	5	19	5
COLT CU STR.NEGRU VODA	1	CASTAN	1.00	25	8	5	24	5

0	1	2	3	4	5	6	7	8
AMPLASAMENT	NR. UNIC	SPECIE DE ARBORI	BUC.	DIAM CM	INAL. M	VITALIT	VARSTA	GR. INTR
STR. C-TIN BRANCOVEANU	1	SALCIE	1.00	10	3	5	9	5
PARTEA STANGA	2	NUC	1.00	10	3	5	9	5
	3	TEI	1.00	25	8	5	24	5
	4	TEI	1.00	30	6	5	24	5
	5	VISIN TR	1.00	15	3	5	14	5
	6	NUC	1.00	10	3	5	9	5
	7	TEI	1.00	25	8	5	24	5

MUNICIPIUL ALEXANDRIA

	8	NUC	1.00	10	3	5	9	5
	9	NUC	1.00	15	5	5	14	5
	10	BRAD	1.00	10	5	5	15	5
	11	NUC	1.00	5	3	5	14	5
	12	TEI	1.00	30	8	5	24	5
	13	NUC	1.00	10	3	5	9	5
	14	VISIN TR	1.00	15	3	5	14	5
	15	TEI	1.00	30	8	5	24	5
	16	NUC	1.00	10	3	5	14	5
	17	NUC	1.00	10	3	5	14	5
	18	NUC	1.00	20	6	5	19	5
	19	TEI	1.00	30	8	5	24	5
	20	TEI	1.00	25	8	5	24	5
	21	NUC	1.00	20	6	5	19	5
	22	SALCIE	1.00	5	3	5	9	5
	23	SALCAM	1.00	5	3	5	9	5
	24	FRASIN	1.00	5	2	5	6	5
	25	FRASIN	1.00	5	2	5	6	5
	26	FRASIN	1.00	5	2	5	6	5
	27	FRASIN	1.00	5	2	5	6	5
	28	NUC	1.00	15	5	5	14	5
	29	TEI	1.00	30	8	5	24	5
	30	ARTAR	1.00	5	3	5	6	5
	31	FRASIN	1.00	5	2	5	9	5
	32	SALCIE	1.00	5	2	5	9	5
	33	NUC	1.00	25	8	5	24	5
	34	TEI	1.00	25	8	5	24	5
COLT CU STR.NEGRU VODA	1	TEI	1.00	25	8	5	24	5

7. DOCUMENTE EMISE CU PRIVIRE LA TERENUL SPAȚIU VERDE ȘI CONSTRUCȚIILE EXISTENTE

FASII PLANTATE

FIȘA SPAȚIULUI VERDE NR. 47

Judetul: Teleorman
Municipiul Alexandria
Cod Siruta: 151807

1. SCHIȚA AMPLASAMENTULUI TERENULUI SPAȚIU VERDE

2. ADRESA
TRONSON

C. Brancoveanu
Negru Voda - Independentei - Carpati



3. DATE DESPRE TERENUL SPAȚIU VERDE

Proprietar/detinator teren spatiu verde	Tip proprietate	Mod administrare	Categoria de folosinta	Regl. urban	Suprafata masurata (mp) Teran		Total Sp. Verde MP	Observatii
					Exclusiv	Indiviziune		
Municipiul Alexandria	Prop. Publica	Adm. Pub.	CC	Spatiu verde	165.00		165.00	

4. DATE PRIVIND CONSTRUCȚIILE EXISTENTE PE TERENUL SPAȚIU VERDE

Nume si prenume proprietar constructii	Tip proprietate	Mod administrare	Numar corp constr.	Cod grupa destinatie	Suprafata construita la sol (mp)	Observatii
Municipiul Alexandria	Prop. Publica	Adm. Pub.	0	CIE	0.00	

Total suprafață ocupată din terenul spațiu verde	0.00
--	------

5. ECHIPAREA EDILITARĂ A TERENULUI

A - APA	C - CANAL	t - ENERGIE TERMICA	E - ENERGIE ELECTRICA	G - GAZ	T - TELEFON
X	X	X	X	X	X

6. DATE PRIVIND VEGETAȚIA EXISTENTĂ PE TERENUL SPAȚIU VERDE

NR. UNIC	DENUMIRE	CATEGORIE SP. VERDE	AMPLASAMENT	CAT. DE FOLOSINTA	REGIM JURIDIC	REGLEM URB. NR. PARCELA
47	Covor vegetal	Cu acces public nelimitat	C. Brancoveanu	CC	Public	Sp Verde

SPECII DE ARBORI

COLT CU STR.NEGRU VODA	1	CASTAN	1.00	25	8	5	24	5
DR	2	CASTAN	1.00	25	8	5	24	5
	3	CASTAN	1.00	25	8	5	24	5
	4	TEI	1.00	25	8	5	24	5
	5	ARTAR	1.00	5	3	5	6	5
	6	CASTAN	1.00	20	6	5	19	5
	7	TEI	1.00	5	2	5	6	5
	8	ARTAR	1.00	5	2	5	6	5
	9	VISIN TR	1.00	20	4	5	19	5
	10	VISIN TR	1.00	15	4	5	19	5
	11	FRASIN	1.00	20	6	5	19	5
	12	SALCIE	1.00	15	5	5	14	5
	13	CATALPA	1.00	5	3	5	6	5
	14	TEI	1.00	30	10	5	24	5
COLT CU STR, DUNARII	1	ARTAR	1.00	15	5	5	14	5
COLT CU STR. LIBERTATII	1							

MUNICIPIUL ALEXANDRIA

COLT CU STR.CARPATI	1	FRASIN	1.00	10	3	5	9	5
COLT CU STR.NEGRU VODA	1	TEI	1.00	25	8	5	24	5
ST	2	TEI	1.00	20	3	5	19	5
	3	CARPEN	1.00	20	6	5	19	5
	4	NUC	1.00	20	6	5	19	5
	5	SALCIE	1.00	20	6	5	19	5
	6	SALCIE	1.00	20	6	5	19	5
	7	FRASIN	1.00	10	3	5	9	5
	8	NUC	1.00	5	3	5	9	5
	9	VISIN TR	1.00	15	3	5	14	5
	10	SALCAM	1.00	10	3	5	9	5
	11	FRASIN	1.00	5	2	5	6	5
	12	SALCIE	1.00	20	6	5	19	5
	13	SALCAM	1.00	5	3	5	9	5
	14	TEI	1.00	20	6	5	19	5
	15	VISIN	1.00	20	6	5	19	5
	16	VISIN	1.00	20	6	5	19	5
	17	VISIN	1.00	20	6	5	19	5
	18	VISIN	1.00	20	6	5	19	5
	19	VISIN	1.00	20	6	5	19	5
	20	FRASIN	1.00	15	5	5	14	5
COLT CU STR. DUNARII	1	THUJA	1.00	20	4	5	19	5
	2	THUJA	1.00	15	5	5	14	5
	3	THUJA	1.00	15	5	5	14	5
	4	THUJA	1.00	15	5	5	14	5
	5	THUJA	1.00	15	5	5	14	5
	6	TEI	1.00	15	3	5	14	5
	7	THUJA	1.00	10	2	5	14	5
COLT CU STR. LIBERTATII								
COLT CU STR. CARPATI	1	TEI	1.00	15	5	5	14	5

7. DOCUMENTE EMISE CU PRIVIRE LA TERENUL SPAȚIU VERDE ȘI CONSTRUCȚIILE EXISTENTE

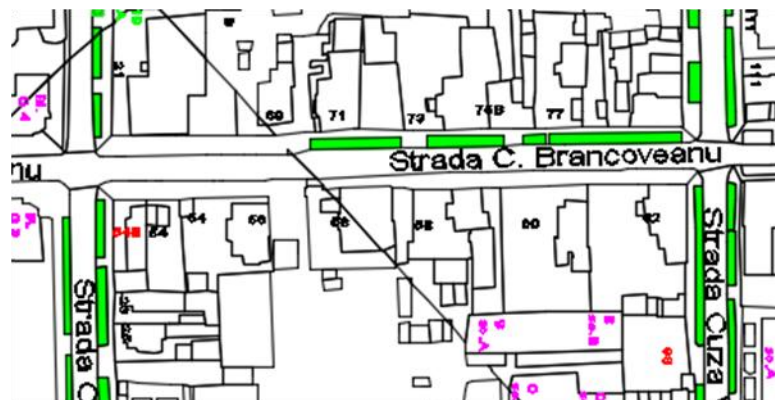
FASII PLANTATE

FIȘA SPAȚIULUI VERDE NR. 48

Judetul: Teleorman
Municipiul Alexandria
Cod Siruta: 151807

1. SCHIȚA AMPLASAMENTULUI TERENULUI SPAȚIU VERDE

2. ADRESA TRONSON C. Brancoveanu
Carpati - Cuza Voda



3. DATE DESPRE TERENUL SPAȚIU VERDE

Proprietar/detinator teren spatiu verde	Tip proprietate	Mod administrare	Categoriea de folosinta	Regl. urban	Suprafata masurata (mp) Teren		Total Sp. Verde MP	Observatii
					Exclusiv	Indiviziune		
Municipiul Alexandria	Prop. Publica	Adm. Pub.	CC	Spatiu verde	339.00		339.00	

4. DATE PRIVIND CONSTRUCȚIILE EXISTENTE PE TERENUL SPAȚIU VERDE

MUNICIPIUL ALEXANDRIA

Nume si prenume proprietar constructii	Tip proprietate	Mod administrare	Numar corp constr.	Cod grupa destinatie	Suprafata construita la sol (mp)	Observatii
Municipiul Alexandria	Prop. Publica	Adm. Pub.	0	CIE	0.00	
Total suprafață ocupată din terenul spațiu verde					0.00	

5. ECHIPAREA EDILITARĂ A TERENULUI

A - APA	C - CANAL	t - ENERGIE TERMICA	E - ENERGIE ELECTRICA	G - GAZ	T - TELEFON
X	X	X	X	X	X

6. DATE PRIVIND VEGETAȚIA EXISTENTĂ PE TERENUL SPAȚIU VERDE

NR. UNIC	DENUMIRE	CATEGORIE SP. VERDE	AMPLASAMENT	CAT. DE FOLOSINTA	REGIM JURIDIC	REGLEM URB. NR. PARCELA
48	Covor vegetal	Cu acces public nelimitat	C. Brancoveanu	CC	Public	Sp Verde

SPECII DE ARBORI

COLT CU STR.CARPATI	1	FRASIN	1.00	10	3	5	9	5
DR		STEJAR	1.00	5	3	5	6	5
COLT CU STR. CUZA VODA	1	TEI	1.00	20	4	5	19	5
COLT CU STR. CARPATI	1	TEI	1.00	15	5	5	14	5
ST	2	TEI	1.00	30	8	5	24	5

MUNICIPIUL ALEXANDRIA

	3	FRASIN	1.00	25	6	5	24	5
	4	FRASIN	1.00	25	8	5	24	5
	5	FRASIN	1.00	25	8	5	24	5
	6	TEI	1.00	25	8	5	24	5
	7	MIMOZA	1.00	15	3	5	14	5
	8	ARTAR	1.00	5	3	5	6	5
	9	ARTAR NEGRU	1.00	5	2	5	6	5
COLT CU STR. CUZA VODA	1	SALCAM	1.00	10	3	5	9	5

7. DOCUMENTE EMISE CU PRIVIRE LA TERENUL SPAȚIU VERDE ȘI CONSTRUCȚIILE EXISTENTE

FASII PLANTATE

FIȘA SPAȚIULUI VERDE NR. 49

Judetul: Teleorman
Municipiul Alexandria
Cod Siruta: 151807

1. SCHIȚA AMPLASAMENTULUI TERENULUI SPAȚIU VERDE

2. ADRESA
TRONSON

C. Brancoveanu

Cuza Voda - Al. Ghica



3. DATE DESPRE TERENUL SPAȚIU VERDE

Proprietar/detinator teren spatiu verde	Tip proprietate	Mod administrare	Categoria de folosinta	Regl. urban	Suprafata masurata (mp) Teren		Total Sp. Verde MP	Observatii
					Exclusiv	Indiviziune		
Municipiul Alexandria	Prop. Publica	Adm. Pub.	CC	Spatiu verde	2,457.00		2,457.00	

4. DATE PRIVIND CONSTRUCȚIILE EXISTENTE PE TERENUL SPAȚIU VERDE

Nume si prenume proprietar constructii	Tip proprietate	Mod administrare	Numar corp constr.	Cod grupa destinatie	Suprafata construita la sol (mp)	Observatii
Municipiul Alexandria	Prop. Publica	Adm. Pub.	0	CIE	0.00	
Total suprafață ocupată din terenul spațiu verde					0.00	

5. ECHIPAREA EDILITARĂ A TERENULUI

A - APA	C - CANAL	t - ENERGIE TERMICA	E - ENERGIE ELECTRICA	G - GAZ	T - TELEFON
X	X	X	X	X	X

6. DATE PRIVIND VEGETAȚIA EXISTENTĂ PE TERENUL SPAȚIU VERDE

NR. UNIC	DENUMIRE	CATEGORIE SP. VERDE	AMPLASAMENT	CAT. DE FOLOSINTA	REGIM JURIDIC	REGLEM URB. NR. PARCELA
49	Covor vegetal	Cu acces public nelimitat	C. Brancoveanu	CC	Public	Sp Verde

SPECII DE ARBORI

COLT CU STR. CUZA VODA	1	TEI	1.00	20	4	5	19	5
DR	2	TEI	1.00	20	4	5	19	5
	3	TEI	1.00	20	4	5	19	5
	4	FRASIN	1.00	15	3	5	14	5
	5	FRASIN	1.00	15	5	5	14	5
	6	TEI	1.00	30	8	5	25	5
	7	FRASIN	1.00	5	3	5	6	5
	8	NUC	1.00	10	3	5	9	5
	9	NUC	1.00	10	3	5	9	5
	10	TEI	1.00	25	8	5	19	5

MUNICIPIUL ALEXANDRIA

	11	SALCIE	1.00	25	6	5	19	5
	12	ARTAR	1.00	10	4	5	9	5
	13	ARTAR NEGRU	1.00	5	3	5	6	5
	14	SALCAM	1.00	15	5	5	14	5
	15	ARTAR	1.00	5	3	5	6	5
	16	FRASIN	1.00	5	3	5	6	5
	17	ARTAR NEGRU	1.00	5	3	5	6	5
	18	TEI	1.00	20	4	5	19	5
	19	NUC	1.00	15	4	5	14	5
	20	TEI	1.00	20	3	5	19	5
	21	TEI	1.00	20	3	5	19	5
	22	VISIN TR	1.00	20	3	5	19	5
	23	NUC	1.00	10	3	5	9	5
	24	NUC	1.00	5	2	5	6	5
	25	NUC	1.00	5	3	5	6	5
	26	ARTAR NEGRU	1.00	5	3	5	6	5
	27	NUC	1.00	10	3	5	9	5
	28	CARPEN	1.00	15	5	5	14	5
	29	NUC	1.00	20	5	5	19	5
	30	TEI	1.00	20	6	5	19	5
	31	NUC	1.00	10	3	5	9	5
	32	ARTAR NEGRU	1.00	5	3	5	6	5
	33	NUC	1.00	10	3	5	9	5
	34	CATALPA	1.00	5	1	5	6	5
	35	CATALPA	1.00	5	2	5	6	5
	36	CATALPA	1.00	5	2	5	6	5
	37	TEI	1.00	20	5	5	19	5
	38	TEI	1.00	20	3	5	19	5
	39	VISIN TR	1.00	20	2	5	19	5
	40	TEI	1.00	20	5	5	19	5
	41	TEI	1.00	20	5	5	19	5
	42	TEI	1.00	15	5	5	14	5
	43	TEI	1.00	20	5	5	19	5
	44	TEI	1.00	15	4	5	14	5

MUNICIPIUL ALEXANDRIA

	45	FRASIN	1.00	5	2	5	6	5
	46	ARTAR NEGRU	1.00	5	3	5	6	5
	47	FRASIN	1.00	5	2	5	6	5
COLT CU STR. AD GHICA	1	NUC	1.00	20	5	5	19	5
COLT CU STR. AD GHICA	1	NUC	1.00	20	5	5	19	5
DR	2	NUC	1.00	10	3	5	9	5
	3	NUC	1.00	5	2	5	6	5
	4	NUC	1.00	15	4	5	14	5
	5	NUC	1.00	15	4	5	14	5
COLT CU STR. VICTORIEI	1	FRASIN	1.00	20	5	5	14	5
CAPAT	2	CARPEN	1.00	25	6	5	24	5
COLT CU STR. CUZA VODA	1	SALCAM	1.00	10	3	5	9	5
ST	2	TEI	1.00	15	5	5	14	5
	3	FRASIN	1.00	35	12	5	30	5
	4	FRASIN	1.00	30	10	3	19	3
	5	FRASIN	1.00	25	8	5	24	5
	6	TEI	1.00	25	8	5	24	5
	7	FRASIN	1.00	20	7	5	19	5
	8	TEI	1.00	25	6	5	24	5
	9	TEI	1.00	25	6	5	24	5
	10	TEI	1.00	25	8	5	24	5
	11	TEI	1.00	15	5	5	14	5
	12	SALCAM	1.00	5	3	5	6	5
	13	ARTAR	1.00	5	3	5	9	5
	14	TEI	1.00	15	5	5	14	5
	15	FRASIN	1.00	5	3	5	9	5
	16	CARPEN	1.00	20	3	5	19	5
	17	CARPEN	1.00	15	5	5	14	5
	18	CARPEN	1.00	15	5	5	14	5
	19	NUC	1.00	10	3	5	14	5
	20	NUC	1.00	10	3	5	14	5
	21	ARTAR NEGRU	1.00	5	3	5	6	5
	22	ARTAR	1.00	5	3	5	9	5
	23	CARPEN	1.00	5	3	5	6	5
	24	FRASIN	1.00	20	6	5	19	5
	25	TEI	1.00	20	4	5	19	5

MUNICIPIUL ALEXANDRIA

	26	TEI	1.00	20	7	5	19	5
	27	TEI	1.00	20	7	5	19	5
	28	TEI	1.00	15	5	5	14	5
	29	TEI	1.00	15	5	5	14	5
	30	FRASIN	1.00	20	6	5	19	5
	31	NUC	1.00	5	2	5	6	5
	32	ARTAR NEGRU	1.00	5	3	5	6	5
	33	TEI	1.00	20	3	5	19	5
	34	NUC	1.00	5	2	5	6	5
	35	NUC	1.00	10	3	5	9	5
	36	NUC	1.00	10	3	5	9	5
	37	NUC	1.00	10	2	5	9	5
	38	TEI	1.00	20	4	5	19	5
	39	NUC	1.00	10	3	5	9	5
	40	TEI	1.00	20	5	5	19	5
	41	NUC	1.00	5	2	5	6	5
	42	ARTAR	1.00	5	3	5	6	5
	43	TEI	1.00	25	7	5	24	5
COLT CU STR.AD.GHICA	1	SALCAM	1.00	15	5	5	14	5

COLT CU STR.AD.GHICA	1	SALCAM	1.00	15	5	5	14	5
	2	SALCAM	1.00	15	5	5	14	5
	3	SALCAM	1.00	15	5	5	14	5
	4	SALCAM	1.00	15	5	5	14	5
	5	FRASIN	1.00	15	5	5	14	5
	6	FRASIN	1.00	20	6	5	19	5
	7	FRASIN	1.00	5	3	5	9	5
	8	FRASIN	1.00	15	5	5	14	5
	9	NUC	1.00	15	4	5	14	5
	10	NUC	1.00	15	5	5	14	5
	11	SALCIE	1.00	5	3	5	6	5
	12	SALCIE	1.00	5	2	2	6	2
	13	FRASIN	1.00	15	5	5	14	5
CAPAT	14	SALCAM	1.00	20	6	5	19	5

7. DOCUMENTE EMISE CU PRIVIRE LA TERENUL SPAȚIU VERDE ȘI CONSTRUCȚIILE EXISTENTE

FASII PLANTATE

FIȘA SPAȚIULUI VERDE NR. 50

Judetul: Teleorman
Municipiul Alexandria
Cod Siruta: 151807

1. SCHIȚA AMPLASAMENTULUI TERENULUI SPAȚIU VERDE

2. ADRESA
TRONSON

Bucuresti

Mircea cel Batran - Negru Voda



3. DATE DESPRE TERENUL SPAȚIU VERDE

Proprietar/detinator teren spatiu verde	Tip proprietate	Mod administrare	Categoria de folosinta	Regl. urban	Suprafata masurata (mp) Teren		Total Sp. Verde MP	Observatii
					Exclusiv	Indiviziune		
Municipiul Alexandria	Prop. Publica	Adm. Pub.	CC	Spatiu verde	982.00		982.00	

4. DATE PRIVIND CONSTRUCȚIILE EXISTENTE PE TERENUL SPAȚIU VERDE

MUNICIPIUL ALEXANDRIA

Nume si prenume proprietar constructii	Tip proprietate	Mod administrare	Numar corp constr.	Cod grupa destinatie	Suprafata construita la sol (mp)	Observatii
Municipiul Alexandria	Prop. Publica	Adm. Pub.	0	CIE	0.00	
Total suprafață ocupată din terenul spațiu verde					0.00	

5. ECHIPAREA EDILITARĂ A TERENULUI

A - APA	C - CANAL	t - ENERGIE TERMICA	E - ENERGIE ELECTRICA	G - GAZ	T - TELEFON
X	X	X	X	X	X

6. DATE PRIVIND VEGETAȚIA EXISTENTĂ PE TERENUL SPAȚIU VERDE

NR. UNIC	DENUMIRE	CATEGORIE SP. VERDE	AMPLASAMENT	CAT. DE FOLOSINTA	REGIM JURIDIC	REGLEM URB. NR. PARCELA
50	Covor vegetal	Cu acces public nelimitat	Bucuresti	CC	Public	Sp Verde

SPECII DE ARBORI

0	1	2	3	4	5	6	7	8
AMPLASAMENT	NR. UNIC	SPECIE DE ARBORI	BUC.	DIAM CM	INAL. M	VITALIT	VARSTA	GR. INTR
STR. BUCURESTI PARTEA DREAPTA	1	FRASIN	1.00	5	3	5	9	5
	2	TEI	1.00	25	2	5	24	5
	3	TEI	1.00	20	3	5	19	5
	4	TEI	1.00	20	2	5	19	5
	5	TEI	1.00	20	6	5	19	5
	6	TEI	1.00	20	6	5	19	5
	7	TEI	1.00	20	6	5	19	5
	8	TEI	1.00	20	2	5	19	5
	9	TEI	1.00	20	2	5	19	5

MUNICIPIUL ALEXANDRIA

	10	TEI	1.00	20	3	5	19	5
	11	TEI	1.00	20	4	5	19	5
	12	TEI	1.00	20	4	5	19	5
	13	TEI	1.00	20	4	5	19	5
	14	TEI	1.00	20	4	5	19	5
	15	SALCIE	1.00	5	2	5	9	5
	16	NUC	1.00	5	2	5	9	5
	17	CARPEN	1.00	5	2	5	6	5
	18	CARPEN	1.00	10	3	5	9	5
	19	SALCIE	1.00	5	2	5	6	5
	20	CARPEN	1.00	20	6	5	19	5
	21	CARPEN	1.00	20	6	5	19	5
	22	TEI	1.00	25	8	5	19	5
	23	NUC	1.00	5	2	5	6	5
	24	TEI	1.00	20	3	5	19	5
	25	SALCIE	1.00	20	7	5	19	5
	26	SALCIE	1.00	20	6	5	19	5
	27	SALCIE	1.00	5	3	5	6	5
	28	SALCIE	1.00	5	3	5	6	5
	29	SALCIE	1.00	5	3	5	6	5
	30	TEI	1.00	20	3	5	19	5
	31	TEI	1.00	20	3	5	19	5
COLT CU STR.NEGRU VODA	1	TEI	1.00	25	8	5	19	5

0	1	2	3	4	5	6	7	8
AMPLASAMENT	NR. UNIC	SPECIE DE ARBORI	BUC.	DIAM CM	INAL. M	VITALIT	VARSTA	GR. INTR
STR. BUCURESTI	1	TEI	1.00	20	2	5	19	5
PARTEA STANGA	2	TEI	1.00	20	2	5	19	5
	3	TEI	1.00	15	5	5	19	5
	4	NUC	1.00	10	3	5	9	5
	5	CARPEN	1.00	5	2	5	6	5
	6	NUC	1.00	15	4	5	14	5
	7	CARPEN	1.00	10	3	5	9	5
	8	SALCIE	1.00	5	3	5	6	5
	9	SALCIE	1.00	5	2	5	6	5
	10	TEI	1.00	30	10	5	24	5
	11	TEI	1.00	25	8	5	24	5

MUNICIPIUL ALEXANDRIA

	12	SALCIE	1.00	15	5	5	14	5
	13	CARPEN	1.00	5	2	5	6	5
	14	TEI	1.00	5	2	5	6	5
	15	CARPEN	1.00	5	2	5	6	5
	16	TEI	1.00	20	7	5	19	5
	17	TEI	1.00	20	7	5	19	5
	18	TEI	1.00	25	5	5	19	5
	19	TEI	1.00	25	6	5	19	5
	20	CARPEN	1.00	10	3	5	9	5
	21	TEI	1.00	20	7	5	19	5
	22	TEI	1.00	25	8	5	24	5
COLT CU STR.NEGRU VODA	1	VISIN TR	1.00	10	2	5	9	5

7. DOCUMENTE EMISE CU PRIVIRE LA TERENUL SPAȚIU VERDE ȘI CONSTRUCȚIILE EXISTENTE

FASII PLANTATE

FIȘA SPAȚIULUI VERDE NR. 51

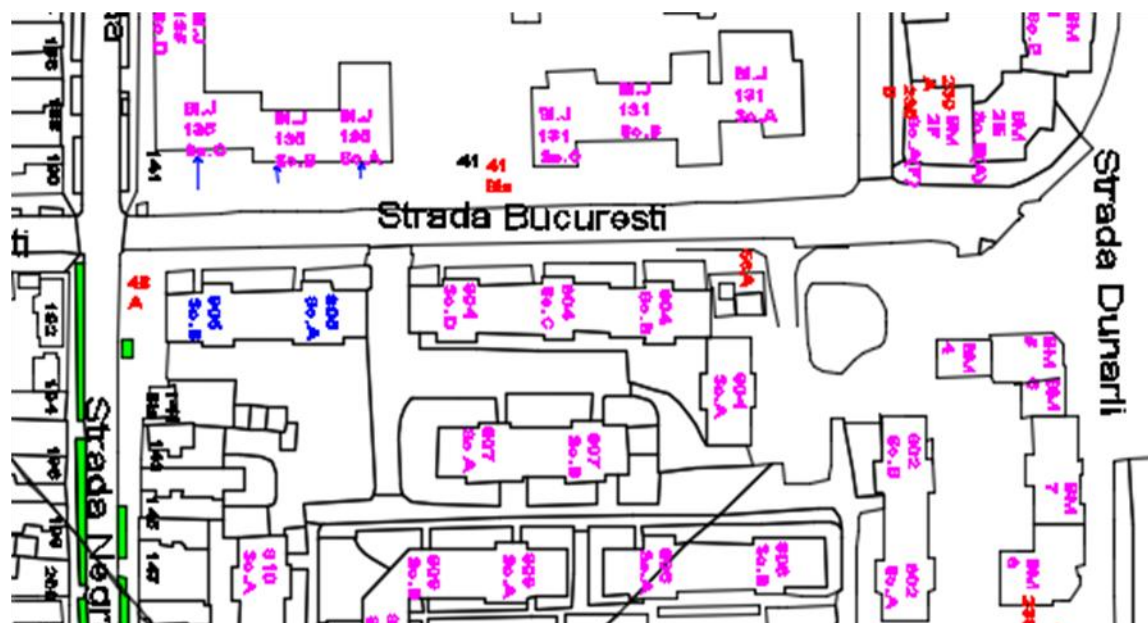
Judetul: Teleorman
Municipiul Alexandria
Cod Siruta: 151807

1. SCHIȚA AMPLASAMENTULUI TERENULUI SPAȚIU VERDE

2. ADRESA
TRONSON

Bucuresti

Negru Voda - Dunarii



3. DATE DESPRE TERENUL SPAȚIU VERDE

Proprietar/detinator teren spatiu verde	Tip proprietate	Mod administrare	Categoria de folosinta	Regl. urban	Suprafata masurata (mp) Teren		Total Sp. Verde MP	Observatii
					Exclusiv	Indiviziune		
Municipiul Alexandria	Prop. Publica	Adm. Pub.	CC	Spatiu verde	0.00		0.00	

4. DATE PRIVIND CONSTRUCȚIILE EXISTENTE PE TERENUL SPAȚIU VERDE

Nume si prenume proprietar construcții	Tip proprietate	Mod administrare	Numar corp constr.	Cod grupa destinatie	Suprafata construita la sol (mp)	Observatii
Municipiul Alexandria	Prop. Publica	Adm. Pub.	0	CIE	0.00	
Total suprafață ocupată din terenul spațiu verde					0.00	

5. ECHIPAREA EDILITARĂ A TERENULUI

A - APA	C - CANAL	t - ENERGIE TERMICA	E - ENERGIE ELECTRICA	G - GAZ	T - TELEFON
X	X	X	X	X	X

6. DATE PRIVIND VEGETAȚIA EXISTENTĂ PE TERENUL SPAȚIU VERDE

NR. UNIC	DENUMIRE	CATEGORIE SP. VERDE	AMPLASAMENT	CAT. DE FOLOSINTA	REGIM JURIDIC	REGLEM URB. NR. PARCELA
51	Covor vegetal	Cu acces public nelimitat	Bucuresti	CC	Public	Sp Verde

SPECII DE ARBORI

COLT CU STR.NEGRU VODA	1	TEI	1.00	25	8	5	19	5
------------------------	---	-----	------	----	---	---	----	---

MUNICIPIUL ALEXANDRIA

DR	2	CARPEN	1.00	30	10	5	24	5
	3	SALCIE	1.00	5	2	5	6	5
	4	SALCIE	1.00	10	3	5	9	5
	5	SALCIE	1.00	20	6	5	19	5
	6	ARTAR	1.00	15	5	5	14	5
	7	ARTAR	1.00	20	5	5	14	5
	8	TEI	1.00	15	5	5	14	5
	9	TEI	1.00	15	5	5	14	5
	10	NUC	1.00	25	8	5	24	5
	11	THUJA	1.00	10	3	5	9	5
	12	THUJA	1.00	15	3	5	9	5
	13	THUJA	1.00	10	3	5	9	5
	14	CARPEN	1.00	15	5	5	9	5
	15	THUJA	1.00	10	3	5	9	5
	16	THUJA	1.00	10	2	5	6	5
	17	THUJA	1.00	10	2	5	6	5
	18	ARTAR	1.00	10	3	5	9	5
	19	MIMOZA	1.00	15	3	5	9	5
COLT CU STR. DUNARII	1	MIMOZA	1.00	10	3	5	9	5
COLT CU STR.NEGRU VODA	1	VISIN TR	1.00	10	2	5	9	5
ST	2	FRASIN	1.00	25	8	5	19	5
	3	TEI	1.00	15	5	5	14	5
	4	CASTAN	1.00	20	6	5	19	5
	5	FRASIN	1.00	5	3	5	6	5
	6	FRASIN	1.00	5	3	5	6	5
	7	FRASIN	1.00	25	8	5	19	5
	8	FRASIN	1.00	25	8	5	19	5
	9	FRASIN	1.00	25	8	5	19	5
	10	FRASIN	1.00	25	8	5	19	5
	11	CASTAN	1.00	20	6	5	19	5
	12	FRASIN	1.00	10	3	5	9	5
	13	FRASIN	1.00	20	6	5	19	5
	14	CASTAN	1.00	20	6	5	19	5
	15	FRASIN	1.00	25	8	5	19	5
	16	TEI	1.00	15	5	5	14	5
	17	ARTAR	1.00	15	6	5	14	5
	18	CASTAN	1.00	10	3	5	9	5
	19	CASTAN	1.00	15	5	5	14	5

MUNICIPIUL ALEXANDRIA

	20	CASTAN	1.00	10	3	5	9	5
	21	CASTAN	1.00	15	5	5	14	5
	22	MIMOZA	1.00	10	3	5	9	5
	23	ARTAR	1.00	15	4	5	14	5
	24	FRASIN	1.00	10	3	5	9	5
	25	SALCAM	1.00	10	3	5	9	5
	26	SALCAM	1.00	15	5	5	14	5
	27	FRASIN	1.00	15	5	5	14	5
	28	FRASIN	1.00	20	6	5	19	5
	29	FRASIN	1.00	15	5	5	14	5
	30	FRASIN	1.00	15	5	5	14	5
	31	FRASIN	1.00	25	8	5	19	5
	32	CASTAN	1.00	25	8	5	19	5
	33	CASTAN	1.00	25	8	5	19	5
COLT CU STR. DUNARII	1	CASTAN	1.00	25	8	5	19	5

7. DOCUMENTE EMISE CU PRIVIRE LA TERENUL SPAȚIU VERDE ȘI CONSTRUCȚIILE EXISTENTE

FASII PLANTATE

FIȘA SPAȚIULUI VERDE NR. 52

Judetul: Teleorman
Municipiul Alexandria
Cod Siruta: 151807

1. SCHIȚA AMPLASAMENTULUI TERENULUI SPAȚIU VERDE

2. ADRESA
TRONSON

Bucuresti

Dunarii - Libertatii -Cuza Voda



3. DATE DESPRE TERENUL SPAȚIU VERDE

Proprietar/detinator teren spatiu verde	Tip proprietate	Mod administrare	Categoria de folosinta	Regl. urban	Suprafata masurata (mp) Teren		Total Sp. Verde MP	Observatii
					Exclusiv	Indiviziune		
Municipiul Alexandria	Prop. Publica	Adm. Pub.	CC	Spatiu verde	0.00		0.00	

4. DATE PRIVIND CONSTRUCȚIILE EXISTENTE PE TERENUL SPAȚIU VERDE

Nume si prenume proprietar constructii	Tip proprietate	Mod administrare	Numar corp constr.	Cod grupa destinatie	Suprafata construita la sol (mp)	Observatii
Municipiul Alexandria	Prop. Publica	Adm. Pub.	0	CIE	0.00	
Total suprafață ocupată din terenul spațiu verde					0.00	

5. ECHIPAREA EDILITARĂ A TERENULUI

A - APA	C - CANAL	t - ENERGIE TERMICA	E - ENERGIE ELECTRICA	G - GAZ	T - TELEFON
X	X	X	X	X	X

6. DATE PRIVIND VEGETAȚIA EXISTENTĂ PE TERENUL SPAȚIU VERDE

NR. UNIC	DENUMIRE	CATEGORIE SP. VERDE	AMPLASAMENT	CAT. DE FOLOSINTA	REGIM JURIDIC	REGLEM URB. NR. PARCELA
52	Covor vegetal	Cu acces public nelimitat	Bucuresti	CC	Public	Sp Verde

MUNICIPIUL ALEXANDRIA

SPECII DE ARBORI

COLT CU STR. DUNARII	1	MIMOZA	1.00	10	3	5	9	5
DR	2	PLOP	1.00	25	8	5	19	5
	3	PLOP	1.00	25	8	5	19	5
	4	PLOP	1.00	25	8	5	19	5
	5	PLOP	1.00	25	8	5	19	5
	6	PLOP	1.00	25	8	5	19	5
	7	TEI	1.00	15	5	5	14	5
	8	TEI	1.00	20	5	5	15	5
	9	CARPEN	1.00	35	12	5	29	5
	10	CASTAN	1.00	20	6	5	15	5
	11	CASTAN	1.00	25	8	5	20	5
	12	CASTAN	1.00	30	10	5	25	5
	13	CASTAN	1.00	20	6	5	15	5
	14	TEI	1.00	30	10	5	25	5
	15	TEI	1.00	25	8	5	19	5
	16	TEI	1.00	20	7	5	15	5
	17	CASTAN	1.00	20	6	5	15	5
	18	TEI	1.00	15	5	5	10	5
	19	TEI	1.00	15	6	5	10	5
	20	TEI	1.00	15	5	5	10	5
	21	CORCODUS	1.00	15	5	5	9	5
	22	TEI	1.00	10	3	5	9	5
	23	VISIN TR	1.00	15	5	5	10	5
	24	TEI	1.00	15	5	5	9	5
	25	THUJA	1.00	10	3	5	9	5
	26	THUJA	1.00	10	3	5	9	5
	27	TEI	1.00	10	3	5	9	5
	28	TEI	1.00	20	7	5	15	5
	29	ARTAR	1.00	5	2	5	6	5
	30	TEI	1.00	20	7	5	15	5
	31	TEI	1.00	30	8	5	24	5
	32	ARTAR	1.00	5	2	5	6	5
	33	TEI	1.00	10	3	5	6	5
	34	THUJA	1.00	10	2	5	6	5
	35	THUJA	1.00	10	3	5	6	5

MUNICIPIUL ALEXANDRIA

COLT CU STR.CUZAVODA	1	TEI	1.00	15	5	5	9	5
COLT CU STR. DUNARII	1	CASTAN	1.00	25	8	5	19	5
ST	2	TEI	1.00	25	8	5	19	5
	3	CASTAN	1.00	25	8	5	19	5
	4	CASTAN	1.00	25	8	5	19	5
	5	CASTAN	1.00	25	8	5	19	5
	6	ARTAR	1.00	10	3	5	9	5
	7	MIMOZA	1.00	10	3	5	9	5
	8	MIMOZA	1.00	5	2	5	6	5
	9	TEI	1.00	10	3	5	9	5
	10	CASTAN	1.00	15	5	5	14	5
	11	CASTAN	1.00	25	8	5	19	5
	12	ARTAR	1.00	15	5	5	14	5
	13	MIMOZA	1.00	10	3	5	9	5
	14	CASTAN	1.00	20	6	5	15	5
COLT CU STR. LIBERTATII	1	TEI	1.00	25	7	5	24	5
	2	TEI	1.00	20	6	1	15	1
	3	NEIDENTIFICAT	1.00	20	2	1	9	1
	4	TEI	1.00	25	6	5	20	5
	5	TEI	1.00	30	10	5	25	5
	6	TEI	1.00	20	4	1	9	1
	7	FRASIN	1.00	15	5	5	14	5
COLT CU STR.CUZA VODA	1	FRASIN	1.00	10	3	5	9	5

7. DOCUMENTE EMISE CU PRIVIRE LA TERENUL SPAȚIU VERDE ȘI CONSTRUCȚIILE EXISTENTE

FASII PLANTATE

FIȘA SPAȚIULUI VERDE NR. 53

Judetul: Teleorman
Municipiul Alexandria
Cod Siruta: 151807

1. SCHIȚA AMPLASAMENTULUI TERENULUI SPAȚIU VERDE

2. ADRESA
TRONSON

Bucuresti

Cuza Voda - Al. Ghica - spre dig



3. DATE DESPRE TERENUL SPAȚIU VERDE

Proprietar/detinator teren spatiu verde	Tip proprietate	Mod administrare	Categoria de folosinta	Regl. urban	Suprafata masurata (mp) Teren		Total Sp. Verde MP	Observatii
					Exclusiv	Indiviziune		
Municipiul Alexandria	Prop. Publica	Adm. Pub.	CC	Spatiu verde	0.00		0.00	

4. DATE PRIVIND CONSTRUCȚIILE EXISTENTE PE TERENUL SPAȚIU VERDE

Nume si prenume proprietar construcții	Tip proprietate	Mod administrare	Numar corp constr.	Cod grupa	Suprafata construita	Observatii
---	--------------------	---------------------	-----------------------	--------------	-------------------------	------------

MUNICIPIUL ALEXANDRIA

				destinatie	la sol (mp)	
Municipiul Alexandria	Prop. Publica	Adm. Pub.	0	CIE	0.00	
Total suprafață ocupată din terenul spațiu verde					0.00	

5. ECHIPAREA EDILITARĂ A TERENULUI

A - APA	C - CANAL	t - ENERGIE TERMICA	E - ENERGIE ELECTRICA	G - GAZ	T - TELEFON
X	X	X	X	X	X

6. DATE PRIVIND VEGETAȚIA EXISTENTĂ PE TERENUL SPAȚIU VERDE

NR. UNIC	DENUMIRE	CATEGORIE SP. VERDE	AMPLASAMENT	CAT. DE FOLOSINTA	REGIM JURIDIC	REGLEM URB. NR. PARCELA
53	Covor vegetal	Cu acces public nelimitat	Bucuresti	CC	Public	Sp Verde

SPECII DE ARBORI

COLT CU STR.CUZAVODA	1	TEI	1.00	15	5	5	9	5
DR	2	FRASIN	1.00	20	6	5	14	5
	3	TEI	1.00	15	5	5	9	5
	4	TEI	1.00	15	5	5	9	5
	5	TEI	1.00	20	7	5	14	5
	6	VISIN TR	1.00	5	2	5	6	5
	7	TEI	1.00	20	6	5	14	5
	8	TEI	1.00	10	3	5	6	5
	9	TEI	1.00	20	7	5	19	5
	10	TEI	1.00	15	5	5	14	5
	11	TEI	1.00	10	3	5	9	5
	12	TEI	1.00	5	2	5	6	5
	13	TEI	1.00	15	5	5	9	5
	14	TEI	1.00	10	3	5	6	5

MUNICIPIUL ALEXANDRIA

15	TEI	1.00	15	5	5	9	5
16	NEIDENTIFICAT	1.00	10	3	2	9	2
17	TEI	1.00	10	3	5	9	5
18	TEI	1.00	20	6	5	19	5
19	VISIN TR	1.00	10	3	5	9	5
20	FRASIN	1.00	25	8	5	20	5
21	TEI	1.00	15	5	5	14	5
22	TEI	1.00	15	5	5	14	5
23	FRASIN	1.00	20	6	5	19	5
24	TEI	1.00	15	5	5	14	5
25	FRASIN	1.00	25	8	5	20	5
26	TEI	1.00	10	3	5	9	5
27	TEI	1.00	15	5	5	14	5
28	TEI	1.00	15	5	5	14	5
29	TEI	1.00	15	5	5	14	5
30	TEI	1.00	15	5	5	14	5
31	TEI	1.00	15	5	5	14	5
32	TEI	1.00	15	5	5	14	5
33	TEI	1.00	20	6	5	19	5
34	FRASIN	1.00	20	6	5	19	5
35	CASTAN	1.00	10	3	5	9	5
36	TEI	1.00	20	7	5	19	5
37	ARTAR	1.00	5	3	5	6	5
38	ARTAR	1.00	10	3	5	9	5
39	TEI	1.00	15	5	5	14	5
40	TEI	1.00	15	5	5	14	5
41	TEI	1.00	15	6	2	9	2
42	TEI	1.00	20	6	5	19	5
43	VISIN TR	1.00	5	3	5	6	5
44	THUJA	1.00	10	3	5	9	5
45	FRASIN	1.00	15	4	5	10	5
46	TEI	1.00	10	4	5	9	5
47	VISIN TR	1.00	5	3	5	6	5
48	VISIN TR	1.00	5	3	5	6	5
49	VISIN TR	1.00	5	3	5	6	5
50	TEI	1.00	15	5	5	10	5
51	TEI	1.00	20	7	5	15	5
52	FRASIN	1.00	25	8	5	20	5

MUNICIPIUL ALEXANDRIA

	53	TEI	1.00	20	7	5	15	5
	54	FRASIN	1.00	15	5	5	14	5
	55	TEI	1.00	15	5	5	14	5
	56	FRASIN	1.00	10	3	5	9	5
	57	TEI	1.00	10	3	5	9	5
	58	TEI	1.00	10	3	5	9	5
	59	FRASIN	1.00	10	3	5	9	5
	60	CARPEN	1.00	20	6	5	19	5
	61	TEI	1.00	10	3	5	9	5
	62	TEI	1.00	15	5	5	10	5
	63	TEI	1.00	15	5	5	10	5
	64	TEI	1.00	10	3	5	9	5
COLT CU AD GHICA	1	TEI	1.00	20	5	5	10	5
	2	CARPEN	1.00	15	5	5	14	5
	3	FRASIN	1.00	30	10	5	25	5
	4	CASTAN	1.00	25	8	5	20	5
	5	TEI	1.00	15	6	5	14	5
	6	NUC	1.00	30	8	5	25	5
	7	ARTAR	1.00	15	5	5	14	5
	8	ARTAR	1.00	5	3	5	6	5
	9	ARTAR	1.00	15	5	5	14	5
	10	ARTAR	1.00	5	3	5	6	5
	11	TEI	1.00	15	5	5	14	5
	12	SALCIE	1.00	35	10	5	30	5
	13	VISIN TR	1.00	5	3	5	6	5
	14	VISIN TR	1.00	5	3	5	6	5
	15	ARTAR	1.00	5	3	5	6	5
	16	TEI	1.00	15	5	5	14	5
	17	VISIN TR	1.00	5	3	5	6	5
	18	VISIN TR	1.00	5	3	5	6	5
	19	ARTAR	1.00	10	3	5	9	5
	20	VISIN TR	1.00	20	5	5	19	5
	21	TEI	1.00	20	6	5	19	5
	22	SALCAM	1.00	20	7	5	15	5
	23	VISIN TR	1.00	5	2	5	6	5
	24	VISIN TR	1.00	5	2	5	6	5
	25	VISIN TR	1.00	5	2	5	6	5
	26	TEI	1.00	10	5	5	9	5

MUNICIPIUL ALEXANDRIA

	27	VISIN TR	1.00	10	3	5	6	5
	28	TEI	1.00	15	5	5	14	5
	29	TEI	1.00	20	6	5	19	5
	30	ARTAR	1.00	5	3	5	6	5
	31	ARTAR	1.00	5	3	5	6	5
	32	ARTAR	1.00	5	3	5	6	5
	33	ARTAR	1.00	5	3	5	6	5
	34	ARTAR	1.00	5	3	5	6	5
	35	ARTAR	1.00	5	3	5	6	5
	36	ARTAR	1.00	5	3	5	6	5
	37	ARTAR	1.00	5	3	5	6	5
	38	ARTAR	1.00	5	3	5	6	5
	39	ARTAR	1.00	5	3	5	6	5
	40	ARTAR	1.00	5	3	5	6	5
	41	ARTAR	1.00	5	3	5	6	5
	42	ARTAR	1.00	5	3	5	6	5
	43	ARTAR	1.00	5	3	5	6	5
	44	ARTAR	1.00	5	3	5	6	5
	45	ARTAR	1.00	5	3	5	6	5
	46	ARTAR	1.00	5	3	5	6	5
	47	ARTAR	1.00	5	3	5	6	5
	48	ARTAR	1.00	5	3	5	6	5
	49	ARTAR	1.00	5	3	5	6	5
	50	ARTAR	1.00	10	3	5	9	5
	51	ARTAR	1.00	5	3	5	6	5
	52	ARTAR	1.00	5	3	5	6	5
	53	ARTAR	1.00	5	3	5	6	5
	54	ARTAR	1.00	5	3	5	6	5
	55	ARTAR	1.00	5	3	5	6	5
	56	THUJA	1.00	10	3	5	9	5
	57	ARTAR	1.00	5	3	5	6	5
	58	ARTAR	1.00	5	3	5	6	5
	59	ARTAR	1.00	5	3	5	6	5
	60	ARTAR	1.00	5	3	5	6	5
	61	ARTAR	1.00	5	3	5	6	5
	62	ARTAR	1.00	5	3	5	6	5
	63	ARTAR	1.00	5	3	5	6	5
	64	ARTAR	1.00	5	3	5	6	5

MUNICIPIUL ALEXANDRIA

65	ARTAR	1.00	5	3	5	6	5
66	ARTAR	1.00	5	3	5	6	5
67	ARTAR	1.00	5	3	5	6	5
68	ARTAR	1.00	5	3	5	6	5
69	ARTAR	1.00	5	3	5	6	5
70	ARTAR	1.00	5	3	5	6	5
71	ARTAR	1.00	5	3	5	6	5
72	ARTAR	1.00	5	3	5	6	5
73	ARTAR	1.00	5	3	5	6	5
74	ARTAR	1.00	5	3	5	6	5
75	ARTAR	1.00	5	3	5	6	5
76	ARTAR	1.00	5	3	5	6	5
77	ARTAR	1.00	5	3	5	6	5
78	ARTAR	1.00	5	3	5	6	5
79	ARTAR	1.00	5	3	5	6	5
80	ARTAR	1.00	5	3	5	6	5
81	ARTAR	1.00	5	3	5	6	5
82	ARTAR	1.00	5	3	5	6	5
83	ARTAR	1.00	5	3	5	6	5
84	ARTAR	1.00	5	3	5	6	5
85	ARTAR	1.00	5	3	5	6	5
86	ARTAR	1.00	5	3	5	6	5
87	ARTAR	1.00	5	3	5	6	5
88	ARTAR	1.00	5	3	5	6	5
89	ARTAR	1.00	5	3	5	6	5
90	ARTAR	1.00	5	3	5	6	5
91	ARTAR	1.00	5	3	5	6	5
92	ARTAR	1.00	5	3	5	6	5
93	ARTAR	1.00	5	3	5	6	5
94	ARTAR	1.00	5	3	5	6	5
95	ARTAR	1.00	5	3	5	6	5
96	ARTAR	1.00	5	3	5	6	5
97	ARTAR	1.00	5	3	5	6	5
98	ARTAR	1.00	5	3	5	6	5
99	ARTAR	1.00	5	3	5	6	5
100	ARTAR	1.00	5	3	5	6	5
101	ARTAR	1.00	5	3	5	6	5
102	ARTAR	1.00	5	3	5	6	5

MUNICIPIUL ALEXANDRIA

	103	ARTAR	1.00	5	3	5	6	5
	104	ARTAR	1.00	5	3	5	6	5
	105	ARTAR	1.00	5	3	5	6	5
	106	ARTAR	1.00	5	3	5	6	5
	107	ARTAR	1.00	5	3	5	6	5
	108	ARTAR	1.00	5	3	5	6	5
	109	ARTAR	1.00	5	3	5	6	5
	110	ARTAR	1.00	5	3	5	6	5
	111	ARTAR	1.00	5	3	5	6	5
	112	ARTAR	1.00	5	3	5	6	5
	113	ARTAR	1.00	5	3	5	6	5
	114	ARTAR	1.00	5	3	5	6	5
	115	ARTAR	1.00	5	3	5	6	5
	116	FRASIN	1.00	5	3	5	6	5
	117	ARTAR	1.00	5	3	5	6	5
CAPAT ORAS	118	ARTAR	1.00	5	3	5	6	5
COLT CU STR. CUZA VODA	1	SALCAM	1.00	10	3	5	9	5
ST	2	TEI	1.00	15	5	5	14	5
	3	FRASIN	1.00	35	12	5	30	5
	4	FRASIN	1.00	30	10	3	19	3
	5	FRASIN	1.00	25	8	5	24	5
	6	TEI	1.00	25	8	5	24	5
	7	FRASIN	1.00	20	7	5	19	5
	8	TEI	1.00	25	6	5	24	5
	9	TEI	1.00	25	6	5	24	5
	10	TEI	1.00	25	8	5	24	5
	11	TEI	1.00	15	5	5	14	5
	12	SALCAM	1.00	5	3	5	6	5
	13	ARTAR	1.00	5	3	5	9	5
	14	TEI	1.00	15	5	5	14	5
	15	FRASIN	1.00	5	3	5	9	5
	16	CARPEN	1.00	20	3	5	19	5
	17	CARPEN	1.00	15	5	5	14	5
	18	CARPEN	1.00	15	5	5	14	5
	19	NUC	1.00	10	3	5	14	5
	20	NUC	1.00	10	3	5	14	5
	21	ARTAR NEGRU	1.00	5	3	5	6	5
	22	ARTAR	1.00	5	3	5	9	5

MUNICIPIUL ALEXANDRIA

	23	CARPEN	1.00	5	3	5	6	5
	24	FRASIN	1.00	20	6	5	19	5
	25	TEI	1.00	20	4	5	19	5
	26	TEI	1.00	20	7	5	19	5
	27	TEI	1.00	20	7	5	19	5
	28	TEI	1.00	15	5	5	14	5
	29	TEI	1.00	15	5	5	14	5
	30	FRASIN	1.00	20	6	5	19	5
	31	NUC	1.00	5	2	5	6	5
	32	ARTAR NEGRU	1.00	5	3	5	6	5
	33	TEI	1.00	20	3	5	19	5
	34	NUC	1.00	5	2	5	6	5
	35	NUC	1.00	10	3	5	9	5
	36	NUC	1.00	10	3	5	9	5
	37	NUC	1.00	10	2	5	9	5
	38	TEI	1.00	20	4	5	19	5
	39	NUC	1.00	10	3	5	9	5
	40	TEI	1.00	20	5	5	19	5
	41	NUC	1.00	5	2	5	6	5
	42	ARTAR	1.00	5	3	5	6	5
	43	TEI	1.00	25	7	5	24	5
COLT CU STR.AD.GHICA	1	SALCAM	1.00	15	5	5	14	5
	2	SALCAM	1.00	15	5	5	14	5
	3	SALCAM	1.00	15	5	5	14	5
	4	SALCAM	1.00	15	5	5	14	5
	5	FRASIN	1.00	15	5	5	14	5
	6	FRASIN	1.00	20	6	5	19	5
	7	FRASIN	1.00	5	3	5	9	5
	8	FRASIN	1.00	15	5	5	14	5
	9	NUC	1.00	15	4	5	14	5
	10	NUC	1.00	15	5	5	14	5
	11	SALCIE	1.00	5	3	5	6	5
	12	SALCIE	1.00	5	2	2	6	2
	13	FRASIN	1.00	15	5	5	14	5
CAPAT	14	SALCAM	1.00	20	6	5	19	5

7. DOCUMENTE EMISE CU PRIVIRE LA TERENUL SPAȚIU VERDE ȘI CONSTRUCȚIILE EXISTENTE

FASII PLANTATE

FIȘA SPAȚIULUI VERDE NR. 54

Judetul: Teleorman
Municipiul Alexandria
Cod Siruta: 151807

1. SCHIȚA AMPLASAMENTULUI TERENULUI SPAȚIU VERDE

2. ADRESA
TRONSON

1 Mai

Mircea cel Batran - Negru Voda



3. DATE DESPRE TERENUL SPAȚIU VERDE

Proprietar/detinator teren spatiu verde	Tip proprietate	Mod administrare	Categoria de folosinta	Regl. urban	Suprafata masurata (mp) Teren	Total Sp.	Observatii

MUNICIPIUL ALEXANDRIA

					Exclusiv	Indiviziune	Verde MP	
Municipiul Alexandria	Prop. Publica	Adm. Pub.	CC	Spatiu verde	581.00		581.00	

4. DATE PRIVIND CONSTRUCȚIILE EXISTENTE PE TERENUL SPAȚIU VERDE

Nume si prenume proprietar constructii	Tip proprietate	Mod administrare	Numar corp constr.	Cod grupa destinatie	Suprafata construita la sol (mp)	Observatii
Municipiul Alexandria	Prop. Publica	Adm. Pub.	0	CIE	0.00	
Total suprafață ocupată din terenul spațiu verde					0.00	

5. ECHIPAREA EDILITARĂ A TERENULUI

A - APA	C - CANAL	t - ENERGIE TERMICA	E - ENERGIE ELECTRICA	G - GAZ	T - TELEFON
X	X	X	X	X	X

6. DATE PRIVIND VEGETAȚIA EXISTENTĂ PE TERENUL SPAȚIU VERDE

NR. UNIC	DENUMIRE	CATEGORIE SP. VERDE	AMPLASAMENT	CAT. DE FOLOSINTA	REGIM JURIDIC	REGLEM URB. NR. PARCELA
54	Covor vegetal	Cu acces public nelimitat	1 Mai	CC	Public	Sp Verde

SPECII DE ARBORI

0	1	2	3	4	5	6	7	8
AMPLASAMENT	NR. UNIC	SPECIE DE ARBORI	BUC.	DIAM CM	INAL. M	VITALIT	VARSTA	GR. INTR
STR. 1 MAI	1	NUC	1.00	5	3	5	6	5
PARTEA DREAPTA	2	NUC	1.00	20	5	5	14	5
	3	FRASIN	1.00	5	2	5	6	5
	4	FRASIN	1.00	10	3	5	9	5
	5	TEI	1.00	15	3	5	14	5
	6	NUC	1.00	5	2	5	6	5
	7	NUC	1.00	5	3	5	6	5
	8	NUC	1.00	5	2	5	6	5
	9	CARPEN	1.00	10	3	5	9	5
	10	TEI	1.00	10	3	5	9	5
	11	TEI	1.00	5	2	5	9	5
	12	SALCIE	1.00	15	5	5	14	5
	13	ARTAR	1.00	5	3	5	9	5
	14	ARTAR	1.00	5	3	5	9	5
	15	NUC	1.00	20	6	5	19	5
	16	NUC	1.00	5	3	5	6	5
	17	NUC	1.00	10	4	5	9	5
	18	NUC	1.00	5	3	5	9	5
	19	NUC	1.00	5	3	5	6	5
	20	NUC	1.00	5	3	5	6	5
	21	CARPEN	1.00	20	5	5	19	5
	22	CARPEN	1.00	5	3	5	9	5
	23	CARPEN	1.00	5	3	5	9	5
	24	CARPEN	1.00	15	4	5	14	5
	25	NEIDENTIFICAT	1.00	20	2	1	19	1

MUNICIPIUL ALEXANDRIA

COLT CU STR.NEGRU VODA	1	SALCAM	1.00	15	6	5	9	5
------------------------	---	--------	------	----	---	---	---	---

0	1	2	3	4	5	6	7	8
AMPLASAMENT	NR. UNIC	SPECIE DE ARBORI	BUC.	DIAM CM	INAL. M	VITALIT	VARSTA	GR. INTR
STR. 1 MAI	1	SALCIE	1.00	5	2	5	6	5
PARTEA STANGA	2	SALCIE	1.00	5	2	5	6	5
	3	SALCIE	1.00	5	2	5	6	5
	4	SALCIE	1.00	5	3	5	6	5
	5	SALCIE	1.00	5	3	5	6	5
	6	SALCIE	1.00	5	3	5	6	5
	7	SALCIE	1.00	20	7	5	19	5
	8	NUC	1.00	5	2	5	6	5
	9	FRASIN	1.00	5	2	5	6	5
	10	FRASIN	1.00	5	2	5	6	5
	11	NUC	1.00	5	2	5	6	5
	12	FRASIN	1.00	5	2	5	6	5
	13	FRASIN	1.00	5	3	5	9	5
	14	NUC	1.00	5	3	5	9	5
	15	FRASIN	1.00	5	2	5	6	5
	16	SALCIE	1.00	15	5	5	14	5
	17	VISIN TR	1.00	5	2	5	6	5
	18	VISIN TR	1.00	5	2	5	6	5
	19	NUC	1.00	10	3	5	9	5
	20	NUC	1.00	10	3	5	9	5
	21	NUC	1.00	10	3	5	9	5
	22	NUC	1.00	5	3	5	9	5
	23	NUC	1.00	10	3	5	9	5
	24	NUC	1.00	10	3	5	9	5
	25	SALCIE	1.00	5	3	5	6	5

MUNICIPIUL ALEXANDRIA

	26	SALCIE	1.00	5	3	5	6	5
	27	NUC	1.00	5	2	5	6	5
	28	NUC	1.00	5	3	5	9	5
	29	CARPEN	1.00	15	3	5	9	5
	30	CARPEN	1.00	15	3	5	9	5
	31	FRASIN	1.00	5	2	5	6	5
	32	FRASIN	1.00	5	2	5	6	5
	33	NUC	1.00	20	6	5	19	5
	34	VISIN TR	1.00	10	2	5	9	5
	35	VISIN TR	1.00	5	2	5	6	5
	36	THUJA	1.00	15	5	5	14	5
	37	NUC	1.00	5	3	5	9	5
	38	THUJA	1.00	10	5	5	14	5
	39	THUJA	1.00	10	5	5	14	5
	40	NUC	1.00	20	6	5	19	5
	41	NUC	1.00	5	3	5	9	5
	42	THUJA	1.00	10	5	5	14	5
	43	SALCAM	1.00	20	7	5	19	5
	44	FRASIN	1.00	5	2	5	6	5
	45	FRASIN	1.00	5	2	5	6	5
	46	SALCIE	1.00	5	2	5	6	5
	47	NUC	1.00	5	2	5	6	5
COLT CU STR.NEGRU VODA	1	CARPEN	1.00	15	5	5	14	5

7. DOCUMENTE EMISE CU PRIVIRE LA TERENUL SPAȚIU VERDE ȘI CONSTRUCȚIILE EXISTENTE

FASII PLANTATE

FIȘA SPAȚIULUI VERDE NR. 55

Judetul: Teleorman
Municipiul Alexandria
Cod Siruta: 151807

1. SCHIȚA AMPLASAMENTULUI TERENULUI SPAȚIU VERDE

2. ADRESA
TRONSON 1 Mai

Negru Voda - Dunarii



3. DATE DESPRE TERENUL SPAȚIU VERDE

Proprietar/detinator teren spatiu verde	Tip proprietate	Mod administrare	Categoria de folosinta	Regl. urban	Suprafata masurata (mp) Teren		Total Sp. Verde MP	Observatii
					Exclusiv	Indiviziune		
Municipiul Alexandria	Prop. Publica	Adm. Pub.	CC	Spatiu verde	447.00		447.00	

4. DATE PRIVIND CONSTRUCȚIILE EXISTENTE PE TERENUL SPAȚIU VERDE

Nume si prenume proprietar constructii	Tip proprietate	Mod administrare	Numar corp constr.	Cod grupa destinatie	Suprafata construita la sol (mp)	Observatii
Municipiul Alexandria	Prop. Publica	Adm. Pub.	0	CIE	0.00	
Total suprafață ocupată din terenul spațiu verde					0.00	

5. ECHIPAREA EDILITARĂ A TERENULUI

A - APA	C - CANAL	t - ENERGIE TERMICA	E - ENERGIE ELECTRICA	G - GAZ	T - TELEFON
X	X	X	X	X	X

6. DATE PRIVIND VEGETAȚIA EXISTENTĂ PE TERENUL SPAȚIU VERDE

NR. UNIC	DENUMIRE	CATEGORIE SP. VERDE	AMPLASAMENT	CAT. DE FOLOSINTA	REGIM JURIDIC	REGLEM URB. NR. PARCELA
55	Covor vegetal	Cu acces public nelimitat	1 Mai	CC	Public	Sp Verde

SPECII DE ARBORI

COLT CU STR.NEGRU VODA	1	SALCAM	1.00	15	6	5	9	5
DR	2	NUC	1.00	15	5	5	9	5
	3	SALCAM	1.00	15	5	5	9	5
	4	NUC	1.00	5	3	5	6	5
	5	TEI	1.00	15	5	5	9	5
	6	TEI	1.00	15	5	5	9	5
	7	FRASIN	1.00	30	2	5	24	5
	8	TEI	1.00	5	2	5	6	5
	9	CARPEN	1.00	5	2	5	6	5
	10	SALCAM	1.00	15	5	5	9	5
	11	THUJA	1.00	15	5	5	14	5
	12	SALCAM	1.00	10	4	5	9	5
	13	FRASIN	1.00	10	5	5	9	5
	14	FRASIN	1.00	15	5	5	9	5
COLT CU STR. DUNARII	1	NUC	1.00	20	7	5	14	5

MUNICIPIUL ALEXANDRIA

COLT CU STR.NEGRU VODA	1	CARPEN	1.00	15	5	5	14	5
ST	2	VISIN TR	1.00	5	2	5	6	5
	3	FRASIN	1.00	5	2	5	6	5
	4	FRASIN	1.00	5	2	5	6	5
	5	NUC	1.00	5	3	5	9	5
	6	NUC	1.00	5	3	5	9	5
	7	NUC	1.00	5	3	5	9	5
	8	FRASIN	1.00	10	3	5	9	5
	9	CARPEN	1.00	20	6	5	19	5
	10	NUC	1.00	15	5	5	14	5
	11	VISIN TR	1.00	10	2	5	9	5
	12	CARPEN	1.00	20	6	5	19	5
	13	NUC	1.00	5	3	5	9	5
	14	NUC	1.00	10	3	5	9	5
	15	NUC	1.00	5	3	5	9	5
	16	NUC	1.00	5	3	5	9	5
	17	NUC	1.00	5	3	5	9	5
	18	NUC	1.00	10	3	5	9	5
	19	FRASIN	1.00	5	3	5	9	5
	20	NUC	1.00	10	3	5	9	5
	21	FRASIN	1.00	5	2	5	6	5
	22	BRAD	1.00	5	2	5	9	5
	23	ARTAR	1.00	5	4	5	9	5
	24	CASTAN	1.00	5	2	5	6	5
	25	SALCIE	1.00	5	2	5	6	5
	26	CARPEN	1.00	20	6	5	19	5
	27	CASTAN	1.00	25	7	5	24	5
COLT CU STR. DUNARII	1	CATALPA	1.00	10	3	5	9	5

7. DOCUMENTE EMISE CU PRIVIRE LA TERENUL SPAȚIU VERDE ȘI CONSTRUCȚIILE EXISTENTE

FASII PLANTATE

FIȘA SPAȚIULUI VERDE NR. 56

Judetul: Teleorman
Municipiul Alexandria
Cod Siruta: 151807

1. SCHIȚA AMPLASAMENTULUI TERENULUI SPAȚIU VERDE

2. ADRESA
TRONSON

1 Mai

Libertatii - Cuza Voda



3. DATE DESPRE TERENUL SPAȚIU VERDE

Proprietar/detinator teren spatiu verde	Tip proprietate	Mod administrare	Categoria de folosinta	Regl. urban	Suprafata masurata (mp) Teran		Total Sp. Verde MP	Observatii
					Exclusiv	Indiviziune		
Municipiul Alexandria	Prop. Publica	Adm. Pub.	CC	Spatiu verde	1,412.00		1,412.00	

4. DATE PRIVIND CONSTRUCȚIILE EXISTENTE PE TERENUL SPAȚIU VERDE

Nume si prenume proprietar construcții	Tip proprietate	Mod administrare	Numar corp constr.	Cod grupa destinatie	Suprafata construita la sol (mp)	Observatii
---	--------------------	---------------------	-----------------------	-------------------------	--	------------

MUNICIPIUL ALEXANDRIA

Municipiul Alexandria	Prop. Publica	Adm. Pub.	0	CIE	0.00	
Total suprafață ocupată din terenul spațiu verde					0.00	

5. ECHIPAREA EDILITARĂ A TERENULUI

A - APA	C - CANAL	t - ENERGIE TERMICA	E - ENERGIE ELECTRICA	G - GAZ	T - TELEFON
X	X	X	X	X	X

6. DATE PRIVIND VEGETAȚIA EXISTENTĂ PE TERENUL SPAȚIU VERDE

NR. UNIC	DENUMIRE	CATEGORIE SP. VERDE	AMPLASAMENT	CAT. DE FOLOSINTA	REGIM JURIDIC	REGLEM URB. NR. PARCELA
56	Covor vegetal	Cu acces public nelimitat	1 Mai	CC	Public	Sp Verde

SPECII DE ARBORI

COLT CU STR. LIBERTATII	1	ARTAR	1.00	5	3	5	6	5
DR	2	ARTAR	1.00	5	3	5	6	5
	3	ARTAR	1.00	5	3	5	6	5
	4	ARTAR	1.00	5	3	5	6	5
	5	ARTAR	1.00	5	3	5	6	5
	6	ARTAR	1.00	5	3	5	6	5
	7	ARTAR	1.00	5	3	5	6	5
	8	CARPEN	1.00	30	10	5	24	5
	9	SALCIE	1.00	5	2	5	6	5
	10	SALCIE	1.00	5	2	5	6	5
	11	SALCIE	1.00	5	3	5	6	5
	12	SALCIE	1.00	10	3	5	9	5
	13	SALCIE	1.00	5	3	5	6	5
	14	SALCIE	1.00	5	2	5	6	5
	15	CATALPA	1.00	20	6	5	19	5

MUNICIPIUL ALEXANDRIA

	16	CATALPA	1.00	15	3	5	14	5
COLT CU STR.CUZA VODA	1	TEI	1.00	10	3	5	9	5

7. DOCUMENTE EMISE CU PRIVIRE LA TERENUL SPAȚIU VERDE ȘI CONSTRUCȚIILE EXISTENTE

FASII PLANTATE

FIȘA SPAȚIULUI VERDE NR. 57

Judetul: Teleorman
Municipiul Alexandria
Cod Siruta: 151807

1. SCHIȚA AMPLASAMENTULUI TERENULUI SPAȚIU VERDE

2. ADRESA
TRONSON

1 Mai

Cuza Voda - Al Ghica



3. DATE DESPRE TERENUL SPAȚIU VERDE

Proprietar/detinator teren spatiu verde	Tip proprietate	Mod administrare	Categoria de folosinta	Regl. urban	Suprafata masurata (mp) Teren		Total Sp. Verde MP	Observatii
					Exclusiv	Indiviziune		
Municipiul Alexandria	Prop. Publica	Adm. Pub.	CC	Spatiu verde	1,740.20		1,740.20	

4. DATE PRIVIND CONSTRUCȚIILE EXISTENTE PE TERENUL SPAȚIU VERDE

Nume si prenume proprietar construcții	Tip proprietate	Mod administrare	Numar corp constr.	Cod grupa destinatie	Suprafata construita la sol (mp)	Observatii
Municipiul Alexandria	Prop. Publica	Adm. Pub.	0	CIE	0.00	
Total suprafață ocupată din terenul spațiu verde					0.00	

5. ECHIPAREA EDILITARĂ A TERENULUI

A - APA	C - CANAL	t - ENERGIE TERMICA	E - ENERGIE ELECTRICA	G - GAZ	T - TELEFON
X	X	X	X	X	X

6. DATE PRIVIND VEGETAȚIA EXISTENTĂ PE TERENUL SPAȚIU VERDE

NR. UNIC	DENUMIRE	CATEGORIE SP. VERDE	AMPLASAMENT	CAT. DE FOLOSINTA	REGIM JURIDIC	REGLEM URB. NR. PARCELA
57	Covor vegetal	Cu acces public nelimitat	1 Mai	CC	Public	Sp Verde

SPECII DE ARBORI

MUNICIPIUL ALEXANDRIA

COLT CU STR.CUZA VODA	1	TEI	1.00	10	3	5	9	5
DR	2	SALCIE	1.00	35	10	5	29	5
	3	TEI	1.00	25	7	5	24	5
	4	VISIN TR	1.00	5	2	5	6	5
	5	VISIN TR	1.00	5	2	5	6	5
	6	VISIN TR	1.00	5	2	5	6	5
	7	VISIN TR	1.00	5	2	5	6	5
	8	VISIN TR	1.00	5	2	5	6	5
	9	VISIN TR	1.00	5	2	5	6	5
	10	VISIN TR	1.00	5	2	5	6	5
	11	VISIN TR	1.00	5	2	5	6	5
	12	FRASIN	1.00	5	3	5	6	5
	13	TEI	1.00	25	6	5	24	5
	14	FRASIN	1.00	5	3	5	6	5
CAPAT AD GHICA	1							
COLT CU STR. LIBERTATII	1	TEI	1.00	10	3	5	9	5
ST	2	SALCAM	1.00	5	5	5	9	5
	3	FRASIN	1.00	5	3	5	6	5
	4	CARPEN	1.00	5	2	5	9	5
	5	NUC	1.00	5	3	5	9	5
	6	FRASIN	1.00	5	3	5	9	5
	7	SALCIE	1.00	10	3	5	9	5
	8	TEI	1.00	15	5	5	9	5
	9	VISIN TR	1.00	5	2	5	6	5
	10	SALCIE	1.00	10	3	5	9	5
	11	FRASIN	1.00	5	2	5	6	5
	12	SALCIE	1.00	5	2	5	6	5
	13	FRASIN	1.00	5	2	5	6	5
	14	SALCIE	1.00	5	2	5	6	5

MUNICIPIUL ALEXANDRIA

	15	SALCIE	1.00	5	2	5	6	5
	16	TEI	1.00	25	8	5	19	5
	17	TEI	1.00	25	8	5	19	5
	18	TEI	1.00	20	6	5	14	5
	19	CARPEN	1.00	5	2	5	6	5
	20	NUC	1.00	5	2	5	6	5
	21	NUC	1.00	5	2	5	6	5
	22	NUC	1.00	10	3	5	9	5
	23	NUC	1.00	10	5	5	9	5
	24	NUC	1.00	10	3	5	9	5
	25	FRASIN	1.00	15	5	5	14	5
	26	SALCAM	1.00	20	7	5	19	5
	27	SALCAM	1.00	10	5	5	9	5
	28	SALCAM	1.00	5	3	5	6	5
	29	CARPEN	1.00	20	5	5	19	5
	30	FRASIN	1.00	20	5	5	19	5
	31	NUC	1.00	10	3	5	9	5
	32	FRASIN	1.00	5	3	5	9	5
	33	FRASIN	1.00	5	2	5	6	5
CAPAT AD GHICA	34	FRASIN	1.00	5	2	5	6	5

7. DOCUMENTE EMISE CU PRIVIRE LA TERENUL SPAȚIU VERDE ȘI CONSTRUCȚIILE EXISTENTE


FASII PLANTATE

FIȘA SPAȚIULUI VERDE NR. 58

Judetul: Teleorman
Municipiul Alexandria
Cod Siruta: 151807

1. SCHIȚA AMPLASAMENTULUI TERENULUI SPAȚIU VERDE

2. ADRESA Fratii Golesti
TRONSON Mircea cel Batran - Negru Voda



3. DATE DESPRE TERENUL SPAȚIU VERDE

Proprietar/detinator teren spatiu verde	Tip proprietate	Mod administrare	Categorie de folosinta	Regl. urban	Suprafata masurata (mp) Teren		Total Sp. Verde MP	Observatii
					Exclusiv	Indiviziune		
Municipiul Alexandria	Prop. Publica	Adm. Pub.	CC	Spatiu verde	938.27		938.27	

4. DATE PRIVIND CONSTRUCȚIILE EXISTENTE PE TERENUL SPAȚIU VERDE

Nume si prenume proprietar constructii	Tip proprietate	Mod administrare	Numar corp constr.	Cod grupa destinatie	Suprafata construita la sol (mp)	Observatii
Municipiul Alexandria	Prop. Publica	Adm. Pub.	0	CIE	0.00	
Total suprafață ocupată din terenul spațiu verde					0.00	

5. ECHIPAREA EDILITARĂ A TERENULUI

A - APA	C - CANAL	t - ENERGIE TERMICA	E - ENERGIE ELECTRICA	G - GAZ	T - TELEFON
X	X	X	X	X	X

6. DATE PRIVIND VEGETAȚIA EXISTENTĂ PE TERENUL SPAȚIU VERDE

NR. UNIC	DENUMIRE	CATEGORIE SP. VERDE	AMPLASAMENT	CAT. DE FOLOSINTA	REGIM JURIDIC	REGLEM URB. NR. PARCELA
58	Covor vegetal	Cu acces public nelimitat	Fratii Golesti	CC	Public	Sp Verde

SPECII DE ARBORI

0	1	2	3	4	5	6	7	8
AMPLASAMENT	NR. UNIC	SPECIE DE ARBORI	BUC.	DIAM CM	INAL. M	VITALIT	VARSTA	GR. INTR
STR.FRATII GOLESTI	1	SALCIE	1.00	20	6	5	19	5
	2	CARPEN	1.00	10	3	5	9	5
	3	FRASIN	1.00	5	3	5	6	5
	4	VISIN TR	1.00	5	3	5	6	5
	5	SALCAM	1.00	20	10	5	19	5
	6	CARPEN	1.00	10	3	5	9	5
	7	FRASIN	1.00	10	3	5	9	5
	8	FRASIN	1.00	10	3	5	9	5
	9	CARPEN	1.00	10	3	5	9	5
	10	FRASIN	1.00	10	3	5	9	5
	11	NUC	1.00	10	3	5	9	5
	12	NUC	1.00	15	5	5	14	5
	13	FRASIN	1.00	15	5	5	14	5
	14	CARPEN	1.00	10	3	5	9	5
	15	SALCIE	1.00	10	3	5	9	5
	16	FRASIN	1.00	15	3	5	14	5
	17	FRASIN	1.00	10	3	5	6	5
	18	NUC	1.00	15	5	5	14	5
	19	CARPEN	1.00	5	2	5	6	5
	20	NUC	1.00	20	6	5	19	5
	21	CARPEN	1.00	10	3	5	9	5
	22	TEI	1.00	20	7	5	19	5
	23	TEI	1.00	20	7	5	19	5
	24	CARPEN	1.00	10	3	5	9	5
	25	NUC	1.00	5	2	5	6	5

MUNICIPIUL ALEXANDRIA

	26	NUC	1.00	15	5	5	14	5
	27	SALCAM	1.00	10	3	5	9	5
	28	SALCAM	1.00	10	3	5	9	5
	29	FRASIN	1.00	15	5	5	14	5
COLT CU STR.NEGRU VODA	1	CARPEN	1.00	20	6	5	19	5

0	1	2	3	4	5	6	7	8
AMPLASAMENT	NR. UNIC	SPECIE DE ARBORI	BUC.	DIAM CM	INAL. M	VITALIT	VARSTA	GR. INTR
STR.FRATII GOLESTI	1	SALCAM	1.00	5	3	5	6	5
PARTEA STANGA	2	SALCAM	1.00	10	5	5	9	5
	3	TEI	1.00	10	3	5	9	5
	4	SALCAM	1.00	15	4	5	14	5
	5	FRASIN	1.00	20	6	5	19	5
	6	FRASIN	1.00	15	4	5	14	5
	7	NUC	1.00	10	3	5	9	5
	8	FRASIN	1.00	10	3	5	9	5
	9	SALCAM	1.00	10	4	5	9	5
	10	SALCAM	1.00	10	3	5	9	5
	11	VISIN TR	1.00	5	2	5	12	5
	12	SALCIE	1.00	20	5	5	19	5
	13	SALCIE	1.00	20	4	5	14	5
	14	NUC	1.00	10	3	5	9	5
	15	SALCAM	1.00	5	3	5	9	5
	16	SALCAM	1.00	5	3	5	9	5
	17	SALCAM	1.00	5	3	5	9	5
	18	SALCAM	1.00	5	3	5	9	5
	19	SALCAM	1.00	5	3	5	9	5
	20	SALCAM	1.00	5	3	5	9	5
	21	SALCAM	1.00	5	3	5	9	5
	22	SALCAM	1.00	5	3	5	9	5

MUNICIPIUL ALEXANDRIA

	23	SALCAM	1.00	10	4	5	9	5
	24	SALCAM	1.00	5	3	5	9	5
	25	SALCAM	1.00	5	3	5	9	5
	26	SALCAM	1.00	5	3	5	9	5
	27	SALCAM	1.00	10	4	5	9	5
	28	SALCAM	1.00	10	4	5	9	5
	29	FRASIN	1.00	15	5	5	14	5
	30	VISIN TR	1.00	5	2	5	9	5
	31	SALCIE	1.00	10	3	5	9	5
	32	CARPEN	1.00	10	3	5	9	5
	33	NUC	1.00	10	3	5	9	5
	34	NUC	1.00	10	3	5	9	5
	35	NUC	1.00	20	6	5	19	5
	36	CARPEN	1.00	5	2	5	9	5
	37	CARPEN	1.00	5	2	5	9	5
	38	CARPEN	1.00	5	2	5	9	5
	39	CARPEN	1.00	5	2	5	9	5
	40	NUC	1.00	10	3	5	9	5
	41	NUC	1.00	10	3	5	9	5
	42	FRASIN	1.00	15	2	4	14	4
	43	CARPEN	1.00	5	2	5	9	5
	44	NUC	1.00	5	2	5	6	5
	45	FRASIN	1.00	15	5	5	14	5
COLT CU STR.NEGRU VODA	1	FRASIN	1.00	20	7	5	19	5

7. DOCUMENTE EMISE CU PRIVIRE LA TERENUL SPAȚIU VERDE ȘI CONSTRUCȚIILE EXISTENTE

FASII PLANTATE

Judetul: Teleorman
Municipiul Alexandria
Cod Siruta: 151807

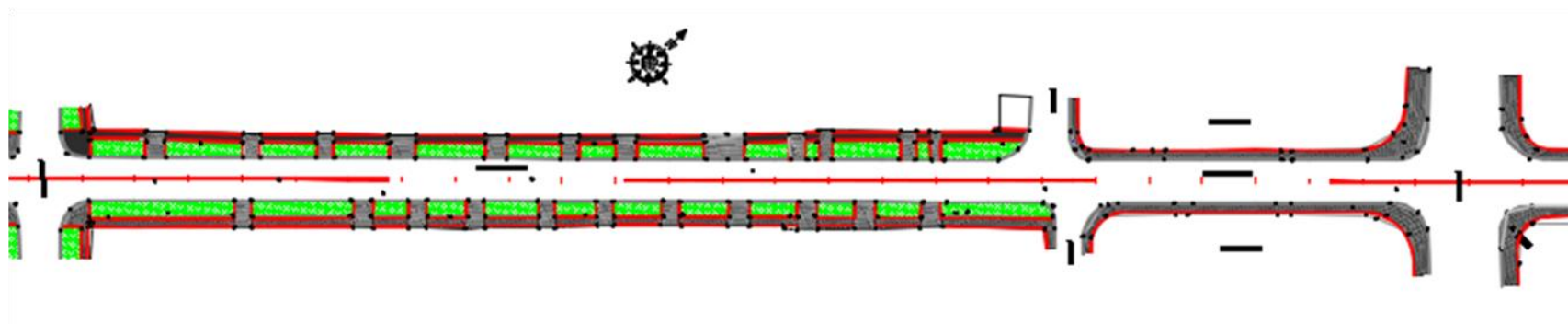
FIȘA SPAȚIULUI VERDE NR. 59

1. SCHIȚA AMPLASAMENTULUI TERENULUI SPAȚIU VERDE

2. ADRESA
TRONSON

Fratii Golesti

Negru Voda - Dunarii



3. DATE DESPRE TERENUL SPAȚIU VERDE

Proprietar/detinator teren spatiu verde	Tip proprietate	Mod administrare	Categoria de folosinta	Regl. urban	Suprafata masurata (mp) Teren		Total Sp. Verde MP	Observatii
					Exclusiv	Indiviziune		
Municipiul Alexandria	Prop. Publica	Adm. Pub.	CC	Spatiu verde	1,740.20		1,740.20	

4. DATE PRIVIND CONSTRUCȚIILE EXISTENTE PE TERENUL SPAȚIU VERDE

Nume si prenume proprietar constructii	Tip proprietate	Mod administrare	Numar corp constr.	Cod grupa destinatie	Suprafata construita la sol (mp)	Observatii
Municipiul Alexandria	Prop. Publica	Adm. Pub.	0	CIE	0.00	
Total suprafață ocupată din terenul spațiu verde					0.00	

5. ECHIPAREA EDILITARĂ A TERENULUI

A - APA	C - CANAL	t - ENERGIE TERMICA	E - ENERGIE ELECTRICA	G - GAZ	T - TELEFON
X	X	X	X	X	X

6. DATE PRIVIND VEGETAȚIA EXISTENTĂ PE TERENUL SPAȚIU VERDE

NR. UNIC	DENUMIRE	CATEGORIE SP. VERDE	AMPLASAMENT	CAT. DE FOLOSINTA	REGIM JURIDIC	REGLEM URB. NR. PARCELA
59	Covor vegetal	Cu acces public nelimitat	Frații Golești	CC	Public	Sp Verde

SPECII DE ARBORI

COLT CU STR.NEGRU VODA	1	CARPEN	1.00	20	6	5	19	5
DR	2	FRASIN	1.00	15	4	5	14	5
	3	CARPEN	1.00	10	3	5	9	5
	4	SALCAM	1.00	20	10	5	19	5
	5	FRASIN	1.00	20	3	5	19	5
	6	CARPEN	1.00	20	6	5	19	5
	7	FRASIN	1.00	15	5	5	14	5
	8	CARPEN	1.00	5	2	5	6	5
	9	VISIN TR	1.00	5	2	5	6	5
	10	NUC	1.00	5	2	5	6	5

MUNICIPIUL ALEXANDRIA

	11	CARPEN	1.00	5	3	5	6	5
	12	CARPEN	1.00	5	3	5	6	5
	13	NUC	1.00	20	6	5	19	5
	14	CARPEN	1.00	10	3	5	9	5
	15	SALCAM	1.00	20	6	5	19	5
BLOCURI	1	CASTAN	1.00	30	10	5	24	5
	2	CASTAN	1.00	25	8	5	19	5
	3	FRASIN	1.00	20	7	5	19	5
	4	THUJA	1.00	25	8	5	19	5
	5	FRASIN	1.00	15	3	5	14	5
	6	FRASIN	1.00	15	3	5	14	5
	7	THUJA	1.00	15	3	5	14	5
	8	THUJA	1.00	15	3	5	14	5
COLT CU STR. DUNARII	1	CARPEN	1.00	45	15	5	39	5
COLT CU STR.NEGRU VODA	1	FRASIN	1.00	20	7	5	19	5
ST	2	FRASIN	1.00	15	3	5	14	5
	3	VISIN TR	1.00	20	6	5	19	5
	4	NUC	1.00	15	4	5	14	5
	5	TEI	1.00	5	3	5	9	5
	6	NUC	1.00	5	2	5	6	5
	7	NUC	1.00	15	5	5	14	5
	8	CARPEN	1.00	10	3	5	9	5
	9	TEI	1.00	5	3	5	9	5
	10	NUC	1.00	20	6	5	19	5
	11	NUC	1.00	15	5	5	14	5
	12	FRASIN	1.00	15	5	5	14	5
	13	FRASIN	1.00	10	3	5	9	5
	14	FRASIN	1.00	10	3	5	9	5
	15	CARPEN	1.00	10	3	5	9	5
	16	NUC	1.00	15	4	5	14	5
	17	FRASIN	1.00	20	7	5	19	5
	18	CASTAN	1.00	20	7	5	19	5
	19	FRASIN	1.00	15	5	5	14	5
	20	CARPEN	1.00	25	8	5	19	5
COLT CU STR. DUNARII	1	CASTAN	1.00	30	10	5	24	5

7. DOCUMENTE EMISE CU PRIVIRE LA TERENUL SPAȚIU VERDE ȘI CONSTRUCȚIILE EXISTENTE

FASII PLANTATE

Judetul: Teleorman
Municipiul Alexandria
Cod Siruta: 151807

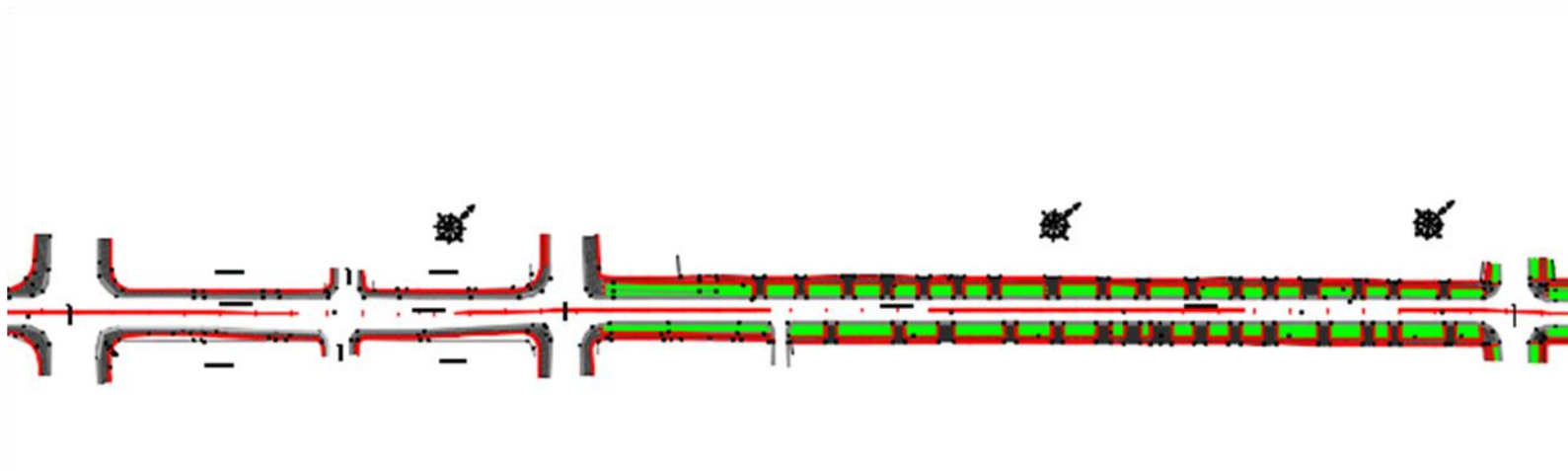
FIȘA SPAȚIULUI VERDE NR. 60

1. SCHIȚA AMPLASAMENTULUI TERENULUI SPAȚIU VERDE

2. ADRESA
TRONSON

Fratii Golesti

Libertatii - Cuza Voda



3. DATE DESPRE TERENUL SPAȚIU VERDE

Proprietar/detinator teren spatiu verde	Tip proprietate	Mod administrare	Categoria de folosinta	Regl. urban	Suprafata masurata (mp) Teren		Total Sp. Verde MP	Observatii
					Exclusiv	Indiviziune		
Municipiul Alexandria	Prop. Publica	Adm. Pub.	CC	Spatiu verde	1,755.00		1,755.00	

4. DATE PRIVIND CONSTRUCȚIILE EXISTENTE PE TERENUL SPAȚIU VERDE

Nume si prenume proprietar construcții	Tip proprietate	Mod administrare	Numar corp constr.	Cod grupa destinatie	Suprafata construita la sol (mp)	Observatii
Municipiul Alexandria	Prop. Publica	Adm. Pub.	0	CIE	0.00	
Total suprafață ocupată din terenul spațiu verde					0.00	

5. ECHIPAREA EDILITARĂ A TERENULUI

A - APA	C - CANAL	t - ENERGIE TERMICA	E - ENERGIE ELECTRICA	G - GAZ	T - TELEFON
X	X	X	X	X	X

6. DATE PRIVIND VEGETAȚIA EXISTENTĂ PE TERENUL SPAȚIU VERDE

NR. UNIC	DENUMIRE	CATEGORIE SP. VERDE	AMPLASAMENT	CAT. DE FOLOSINTA	REGIM JURIDIC	REGLEM URB. NR. PARCELA
60	Covor vegetal	Cu acces public nelimitat	Fratii Golesti	CC	Public	Sp Verde

MUNICIPIUL ALEXANDRIA

SPECII DE ARBORI

COLT CU STR. LIBERTATII	1	CARPEN	1.00	30	3	5	24	5
DR	2	SALCAM	1.00	10	3	5	9	5
	3	SALCIE	1.00	5	3	5	6	5
	4	NUC	1.00	15	5	5	14	5
	5	SALCAM	1.00	5	3	5	6	5
	6	SALCAM	1.00	5	3	5	6	5
	7	SALCAM	1.00	5	3	5	6	5
	8	SALCAM	1.00	5	3	5	6	5
	9	CARPEN	1.00	5	2	5	6	5
	10	CARPEN	1.00	5	2	5	6	5
	11	SALCAM	1.00	15	5	5	14	5
	12	SALCAM	1.00	15	5	5	14	5
	13	SALCAM	1.00	15	5	5	14	5
	14	SALCAM	1.00	15	5	5	14	5
	15	NUC	1.00	10	3	5	9	5
	16	NUC	1.00	5	2	5	6	5
	17	SALCAM	1.00	15	5	5	14	5
	18	SALCIE	1.00	15	4	5	14	5
	19	SALCAM	1.00	20	6	5	19	5
	20	SALCAM	1.00	20	6	5	19	5
	21	SALCAM	1.00	20	7	5	19	5
	22	SALCAM	1.00	15	5	5	14	5
	23	SALCIE	1.00	5	3	5	6	5
	24	SALCAM	1.00	10	3	5	9	5
	25	SALCAM	1.00	15	6	5	14	5
	26	SALCAM	1.00	20	7	5	19	5
	27	NUC	1.00	5	2	5	6	5
	28	FRASIN	1.00	5	2	5	6	5
	29	NUC	1.00	10	3	5	9	5
	30	NUC	1.00	15	5	5	14	5
	31	TEI	1.00	10	3	5	9	5
	32	VISIN TR	1.00	5	2	5	6	5
	33	NUC	1.00	10	3	5	9	5
	34	NUC	1.00	10	4	5	9	5
	35	NUC	1.00	10	4	5	9	5
	36	SALCAM	1.00	10	3	5	9	5

MUNICIPIUL ALEXANDRIA

	37	SALCAM	1.00	5	3	5	6	5
	38	SALCAM	1.00	5	3	5	6	5
	39	SALCAM	1.00	5	3	5	6	5
	40	SALCAM	1.00	5	3	5	6	5
	41	SALCAM	1.00	5	3	5	6	5
	42	SALCAM	1.00	10	3	5	9	5
	43	SALCAM	1.00	15	5	5	14	5
	44	SALCAM	1.00	10	3	5	9	5
	45	SALCAM	1.00	10	3	5	9	5
	46	SALCAM	1.00	10	3	5	9	5
	47	SALCAM	1.00	15	5	5	14	5
	48	SALCAM	1.00	10	3	5	9	5
	49	SALCAM	1.00	10	3	5	9	5
	50	SALCAM	1.00	10	3	5	9	5
	51	SALCAM	1.00	10	3	5	9	5
	52	VISIN TR	1.00	5	2	5	6	5
COLT CU STR. CUZA VODA	1	NUC	1.00	5	2	5	6	5
COLT CU STR.LIBERTATII	1	SALCIE	1.00	30	8	5	24	5
ST	2	SALCIE	1.00	30	8	5	24	5
	3	FRASIN	1.00	20	6	5	14	5
	4	SALCIE	1.00	10	5	5	9	5
	5	FRASIN	1.00	5	3	5	6	5
	6	SALCIE	1.00	10	3	5	6	5
	7	FRASIN	1.00	15	5	5	14	5
	8	TEI	1.00	15	5	5	14	5
	9	SALCAM	1.00	15	5	5	14	5
	10	SALCAM	1.00	15	5	5	14	5
	11	ARTAR	1.00	10	3	5	9	5
	12	FRASIN	1.00	10	3	5	9	5
	13	FRASIN	1.00	10	3	5	9	5
	14	FRASIN	1.00	15	5	5	14	5
	15	STEJAR	1.00	10	3	5	6	5
	16	SALCAM	1.00	10	3	5	9	5
	17	NEIDENTIFICAT	1.00	20	2	1	19	1
	18	NEIDENTIFICAT	1.00	20	2	1	19	1
	19	FRASIN	1.00	20	7	5	19	5
	20	SALCAM	1.00	20	8	5	19	5
	21	CARPEN	1.00	10	3	5	9	5

MUNICIPIUL ALEXANDRIA

	22	NUC	1.00	15	4	5	9	5
	23	NUC	1.00	5	3	5	6	5
	24	CARPEN	1.00	5	3	5	6	5
	25	NUC	1.00	5	3	5	6	5
	26	CARPEN	1.00	5	3	5	6	5
	27	NUC	1.00	5	3	5	6	5
	28	CARPEN	1.00	5	3	5	6	5
	29	SALCAM	1.00	20	6	5	19	5
	30	NUC	1.00	5	2	5	6	5
COLT CU STR.CUZA VODA	1	FRASIN	1.00	15	4	5	9	5

7. DOCUMENTE EMISE CU PRIVIRE LA TERENUL SPAȚIU VERDE ȘI CONSTRUCȚIILE EXISTENTE

FASII PLANTATE

Judetul: Teleorman
Municipiul Alexandria
Cod Siruta: 151807

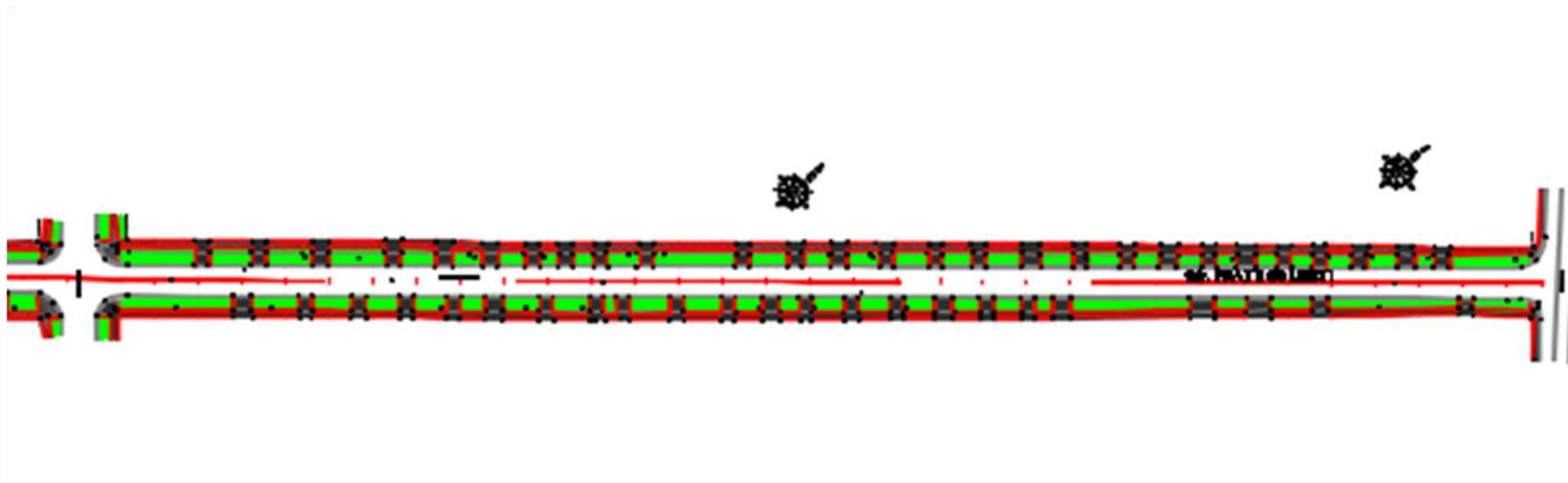
FIȘA SPAȚIULUI VERDE NR. 61

1. SCHIȚA AMPLASAMENTULUI TERENULUI SPAȚIU VERDE

2. ADRESA
TRONSON

Fratii Golesti

Cuza Voda - Al Ghica



3. DATE DESPRE TERENUL SPAȚIU VERDE

Proprietar/detinator teren spatiu verde	Tip proprietate	Mod administrare	Categoria de folosinta	Regl. urban	Suprafata masurata (mp) Teren		Total Sp. Verde MP	Observati i
					Exclusiv	Indiviziune		
Municipiul Alexandria	Prop. Publica	Adm. Pub.	CC	Spatiu verde	731.00		731.00	

4. DATE PRIVIND CONSTRUCȚIILE EXISTENTE PE TERENUL SPAȚIU VERDE

Nume si prenume proprietar constructii	Tip proprietate	Mod administrare	Numar corp constr.	Cod grupa destinatie	Suprafata construit a la sol (mp)	Observatii
Municipiul Alexandria	Prop. Publica	Adm. Pub.	0	CIE	0.00	
Total suprafață ocupată din terenul spațiu verde					0.00	

5. ECHIPAREA EDILITARĂ A TERENULUI

A - APA	C - CANAL	t - ENERGIE TERMICA	E - ENERGIE ELECTRIC A	G - GAZ	T - TELEFON
X	X	X	X	X	X

6. DATE PRIVIND VEGETAȚIA EXISTENTĂ PE TERENUL SPAȚIU VERDE

NR. UNIC	DENUMIRE	CATEGORIE SP. VERDE	AMPLASAMENT	CAT. DE FOLOSINT A	REGIM JURIDI C	REGLEM URB. NR. PARCELA
61	Covor vegetal	Cu acces public nelimitat	Fratii Golesti	CC	Public	Sp Verde

SPECII DE ARBORI

COLT CU STR. CUZA VODA	1	NUC	1.00	5	2	5	6	5
DR	2	NUC	1.00	5	2	5	6	5
	3	NUC	1.00	10	3	5	9	5

MUNICIPIUL ALEXANDRIA

	4	SALCAM	1.00	15	5	5	14	5
	5	FRASIN	1.00	5	2	5	6	5
	6	FRASIN	1.00	5	3	5	6	5
	7	FRASIN	1.00	5	3	5	6	5
	8	STEJAR	1.00	20	3	5	19	5
	9	FRASIN	1.00	5	2	5	6	5
	10	NUC	1.00	5	3	5	6	5
	11	FRASIN	1.00	10	3	5	9	5
	12	FRASIN	1.00	5	2	5	6	5
	13	NUC	1.00	5	2	5	6	5
	14	SALCAM	1.00	20	5	5	19	5
	15	SALCAM	1.00	10	3	5	9	5
	16	SALCAM	1.00	10	3	5	9	5
	17	NUC	1.00	5	2	5	6	5
	18	TEI	1.00	15	5	5	14	5
	19	PIN	1.00	15	5	5	14	5
	20	THUJA	1.00	10	3	5	9	5
	21	SALCAM	1.00	20	5	5	19	5
	22	SALCAM	1.00	15	3	5	9	5
	23	SALCAM	1.00	15	3	5	9	5
	24	CATALPA	1.00	5	3	5	6	5
	25	SALCIE	1.00	20	6	5	19	5
	26	SACLIE	1.00	10	3	5	9	5
	27	THUJA	1.00	10	3	5	9	5
	28	FRASIN	1.00	5	2	5	6	5
	29	FRASIN	1.00	5	2	5	6	5
	30	SALCAM	1.00	5	2	5	6	5
	31	SALCAM	1.00	5	2	5	6	5
	32	CARPEN	1.00	20	6	5	19	5
	33	SALCAM	1.00	15	5	5	9	5
CAPAT AD GHICA	34	CARPEN	1.00	20	5	5	19	5
COLT CU STR.CUZA VODA	1	FRASIN	1.00	15	4	5	9	5
ST	2	FRASIN	1.00	15	4	5	9	5
	3	FRASIN	1.00	15	4	5	9	5
	4	VISIN TR	1.00	10	3	5	9	5

MUNICIPIUL ALEXANDRIA

	5	FRASIN	1.00	15	4	5	9	5
	6	FRASIN	1.00	15	4	5	9	5
	7	FRASIN	1.00	15	4	5	9	5
	8	FRASIN	1.00	15	4	5	9	5
	9	FRASIN	1.00	15	4	5	9	5
	10	FRASIN	1.00	15	4	5	9	5
	11	SALCAM	1.00	15	6	5	19	5
	12	SALCAM	1.00	10	6	5	9	5
	13	SALCAM	1.00	10	6	5	9	5
	14	SALCAM	1.00	15	6	5	19	5
	15	PLOP	1.00	20	7	5	19	5
	16	PLOP	1.00	20	7	5	19	5
	17	SALCAM	1.00	10	6	5	9	5
	18	PLOP	1.00	20	7	5	19	5
	19	SALCAM	1.00	10	5	5	9	5
	20	NUC	1.00	15	5	5	14	5
	21	SALCIE	1.00	10	4	5	9	5
	22	MIMOZA	1.00	5	2	5	6	5
	23	FRASIN	1.00	10	3	5	9	5
	24	FRASIN	1.00	10	3	5	9	5
	25	FRASIN	1.00	10	3	5	9	5
	26	FRASIN	1.00	10	3	5	9	5
	27	SALCAM	1.00	5	2	5	6	5
	28	SALCAM	1.00	5	2	5	6	5
	29	SALCAM	1.00	15	2	5	14	5
	30	SALCAM	1.00	15	4	5	14	5
	31	SALCAM	1.00	10	4	5	9	5
	32	SALCAM	1.00	10	4	5	9	5
	33	SALCAM	1.00	15	3	5	14	5
	34	SALCAM	1.00	15	4	5	14	5
CAPAT AD GHICA		SALCAM	1.00	15	3	5	14	5

7. DOCUMENTE EMISE CU PRIVIRE LA TERENUL SPAȚIU VERDE ȘI CONSTRUCȚIILE EXISTENTE

FASII PLANTATE

FIȘA SPAȚIULUI VERDE NR. 62

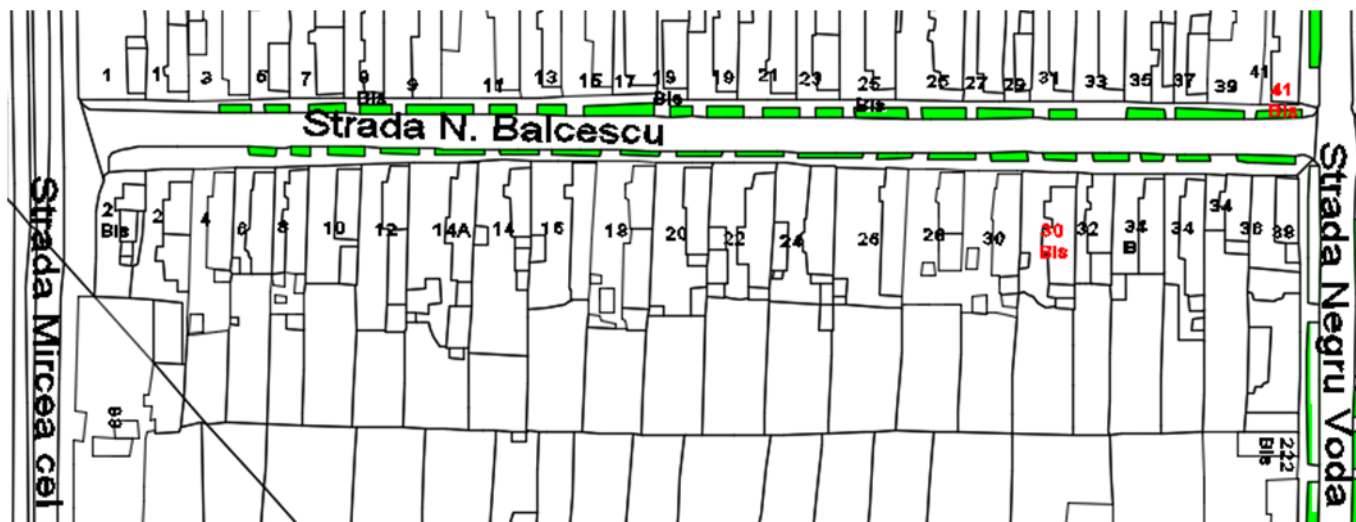
Judetul: Teleorman
Municipiul Alexandria
Cod Siruta: 151807

1. SCHIȚA AMPLASAMENTULUI TERENULUI SPAȚIU VERDE

2. ADRESA
TRONSON

N. Balcescu

Mircea cel Batran - Negru Voda



3. DATE DESPRE TERENUL SPAȚIU VERDE

Proprietar/detinator teren spatiu verde	Tip proprietate	Mod administrare	Categoria de folosinta	Regl. urban	Suprafata masurata (mp) Teren		Total Sp. Verde MP	Observatii
					Exclusiv	Indiviziune		
Municipiul Alexandria	Prop. Publica	Adm. Pub.	CC	Spatiu verde	886.00		886.00	

4. DATE PRIVIND CONSTRUCȚIILE EXISTENTE PE TERENUL SPAȚIU VERDE

Nume si prenume proprietar construcții	Tip proprietate	Mod administrare	Numar corp constr.	Cod grupa destinatie	Suprafata construita la sol (mp)	Observatii
Municipiul Alexandria	Prop. Publica	Adm. Pub.	0	CIE	0.00	
Total suprafață ocupată din terenul spațiu verde					0.00	

5. ECHIPAREA EDILITARĂ A TERENULUI

A - APA	C - CANAL	t - ENERGIE TERMICA	E - ENERGIE ELECTRICA	G - GAZ	T - TELEFON
X	X	X	X	X	X

6. DATE PRIVIND VEGETAȚIA EXISTENTĂ PE TERENUL SPAȚIU VERDE

NR. UNIC	DENUMIRE	CATEGORIE SP. VERDE	AMPLASAMENT	CAT. DE FOLOSINTA	REGIM JURIDIC	REGLEM URB. NR. PARCELA
62	Covor vegetal	Cu acces public nelimitat	N. Balcescu	CC	Public	Sp Verde

SPECII DE ARBORI

0	1	2	3	4	5	6	7	8
AMPLASAMENT	NR. UNIC	SPECIE DE ARBORI	BUC.	DIAM CM	INAL. M	VITALIT	VARSTA	GR. INTR
STR. NICOLAE BALCESCU	1	NUC	1.00	10	3	5	9	5
PARTEA DREAPTA	2	FRASIN	1.00	5	2	5	6	5
	3	FRASIN	1.00	10	3	5	9	5
	4	NUC	1.00	5	2	5	9	5
	5	NUC	1.00	5	3	5	9	5
	6	NUC	1.00	5	2	5	9	5
	7	FRASIN	1.00	5	2	5	6	5
	8	FRASIN	1.00	5	2	5	6	5
	9	NUC	1.00	10	3	5	9	5
	10	NUC	1.00	15	5	5	14	5
	11	NUC	1.00	10	3	5	9	5
	12	NUC	1.00	10	3	5	9	5
	13	NUC	1.00	5	2	5	9	5
	14	NUC	1.00	10	3	5	9	5
	15	NUC	1.00	20	7	5	19	5
	16	VISIN TR	1.00	5	3	5	6	5
	17	NUC	1.00	5	3	5	6	5
	18	SALCAM	1.00	5	3	5	6	5
	19	SALCAM	1.00	10	4	5	9	5
	20	SALCAM	1.00	10	3	5	9	5
	21	SALCAM	1.00	5	2	5	6	5
	22	NUC	1.00	20	7	5	19	5
	23	NUC	1.00	15	5	5	14	5
	24	NUC	1.00	15	5	5	14	5
	25	FRASIN	1.00	5	3	5	6	5
	26	NUC	1.00	5	2	5	9	5
	27	CARPEN	1.00	5	2	5	6	5
	28	TEI	1.00	5	2	5	6	5
	29	FRASIN	1.00	5	2	5	6	5

MUNICIPIUL ALEXANDRIA

	30	NUC	1.00	15	5	5	14	5
	31	CARPEN	1.00	25	6	5	19	5
	32	NUC	1.00	20	7	5	19	5
	33	SALCIE	1.00	10	5	5	9	5
	34	NUC	1.00	5	3	5	6	5
	35	FRASIN	1.00	15	7	5	9	5
	36	NUC	1.00	20	7	5	19	5
	37	NUC	1.00	15	5	5	14	5
	38	FRASIN	1.00	15	5	5	14	5
	39	SALCIE	1.00	30	10	5	24	5
	40	SALCAM	1.00	5	3	5	6	5
	41	SALCAM	1.00	15	5	5	14	5
	42	TEI	1.00	5	3	5	6	5
COLT CU STR.NEGRU VODA	1	SALCIE	1.00	10	3	5	9	5
0	1	2	3	4	5	6	7	8
AMPLASAMENT	NR. UNIC	SPECIE DE ARBORI	BUC.	DIAM CM	INAL. M	VITALIT	VARSTA	GR. INTR
STR. NICOLAE BALCESCU	1	PLOP	1.00	20	6	5	19	5
PARTEA STANGA	2	NUC	1.00	5	3	5	6	5
	3	FRASIN	1.00	5	3	5	6	5
	4	NUC	1.00	5	3	5	6	5
	5	NUC	1.00	5	3	5	6	5
	6	CARPEN	1.00	15	5	5	14	5
	7	NUC	1.00	10	3	5	9	5
	8	NUC	1.00	10	3	5	9	5
	9	FRASIN	1.00	20	6	5	19	5
	10	VISIN TR	1.00	10	3	5	9	5
	11	NUC	1.00	5	3	5	6	5
	12	PLOP	1.00	20	6	5	19	5
	13	PLOP	1.00	20	6	5	19	5
	14	PLOP	1.00	20	6	5	19	5
	15	PLOP	1.00	20	6	5	19	5
	16	PLOP	1.00	20	6	5	19	5
	17	NUC	1.00	5	3	5	6	5
	18	FRASIN	1.00	15	5	5	14	5

MUNICIPIUL ALEXANDRIA

	19	FRASIN	1.00	10	3	5	14	5
	20	NUC	1.00	5	3	5	6	5
	21	CARPEN	1.00	10	3	5	9	5
	22	CARPEN	1.00	10	3	5	9	5
	23	SALCAM	1.00	15	10	5	14	5
	24	SALCIE	1.00	10	8	5	9	5
	25	FRASIN	1.00	5	3	5	6	5
	26	FRASIN	1.00	15	5	5	14	5
	27	CARPEN	1.00	5	2	5	6	5
	28	FRASIN	1.00	5	2	5	6	5
	29	NUC	1.00	5	3	5	6	5
	30	CARPEN	1.00	20	7	5	19	5
	31	FRASIN	1.00	10	6	5	9	5
	32	CARPEN	1.00	15	5	5	14	5
	33	FRASIN	1.00	10	5	5	9	5
	34	FRASIN	1.00	10	5	5	9	5
	35	FRASIN	1.00	10	5	5	9	5
COLT CU STR. NEGRU VODA	1	FRASIN	1.00	20	6	5	19	5

7. DOCUMENTE EMISE CU PRIVIRE LA TERENUL SPAȚIU VERDE ȘI CONSTRUCȚIILE EXISTENTE

FASII PLANTATE

FIȘA SPAȚIULUI VERDE NR. 63

Judetul: Teleorman
Municipiul Alexandria
Cod Siruta: 151807

1. SCHIȚA AMPLASAMENTULUI TERENULUI SPAȚIU VERDE

2. ADRESA
TRONSON

N. Balcescu

Negru Voda - Dunarii



3. DATE DESPRE TERENUL SPAȚIU VERDE

Proprietar/detinator teren spatiu verde	Tip proprietate	Mod administrare	Categoria de folosinta	Regl. urban	Suprafata masurata (mp) Teren		Total Sp. Verde MP	Observatii
					Exclusiv	Indiviziune		
Municipiul Alexandria	Prop. Publica	Adm. Pub.	CC	Spatiu verde	947.00		947.00	

4. DATE PRIVIND CONSTRUCȚIILE EXISTENTE PE TERENUL SPAȚIU VERDE

Nume si prenume proprietar constructii	Tip proprietate	Mod administrare	Numar corp constr.	Cod grupa destinatie	Suprafata construita la sol (mp)	Observatii
Municipiul Alexandria	Prop. Publica	Adm. Pub.	0	CIE	0.00	
Total suprafață ocupată din terenul spațiu verde					0.00	

5. ECHIPAREA EDILITARĂ A TERENULUI

A - APA	C - CANAL	t - ENERGIE TERMICA	E - ENERGIE ELECTRICA	G - GAZ	T - TELEFON
X	X	X	X	X	X

6. DATE PRIVIND VEGETAȚIA EXISTENTĂ PE TERENUL SPAȚIU VERDE

NR. UNIC	DENUMIRE	CATEGORIE SP. VERDE	AMPLASAMENT	CAT. DE FOLOSINTA	REGIM JURIDIC	REGLEM URB. NR. PARCELA
63	Covor vegetal	Cu acces public nelimitat	N. Balcescu	CC	Public	Sp Verde

MUNICIPIUL ALEXANDRIA

SPECII DE ARBORI

COLT CU STR.NEGRU VODA	1	SALCIE	1.00	10	3	5	9	5
DR	2	SALCAM	1.00	5	3	5	6	5
	3	TEI	1.00	20	6	5	19	5
	4	TEI	1.00	5	3	5	6	5
	5	NUC	1.00	20	7	5	19	5
	6	NUC	1.00	20	7	5	19	5
	7	SALCAM	1.00	10	4	5	9	5
	8	SALCAM	1.00	15	5	5	14	5
	9	NUC	1.00	20	7	5	19	5
	10	NUC	1.00	20	7	5	19	5
	11	NUC	1.00	20	7	5	19	5
	12	NUC	1.00	20	7	5	19	5
	13	NUC	1.00	20	7	5	19	5
	14	NUC	1.00	20	7	5	19	5
	15	NUC	1.00	15	3	5	14	5
	16	VISIN TR	1.00	10	3	5	9	5
	17	NUC	1.00	15	5	5	14	5
	18	NUC	1.00	15	5	5	14	5
	19	NUC	1.00	15	5	5	14	5
	20	SALCIE	1.00	20	6	5	19	5
	21	VISIN TR	1.00	15	5	5	14	5
	22	TEI	1.00	15	5	5	14	5
	23	FRASIN	1.00	10	3	5	9	5
	24	SALCIE	1.00	20	5	5	19	5
COLT CU STR. DUNARII								
COLT CU STR. NEGRU VODA	1	FRASIN	1.00	20	6	5	19	5
ST	2	NUC	1.00	20	6	5	19	5
	3	SALCIE	1.00	10	3	5	9	5
	4	NUC	1.00	15	5	5	14	5
	5	SALCAM	1.00	20	7	5	19	5
	6	NUC	1.00	20	7	5	19	5
	7	NUC	1.00	10	3	5	9	5
	8	SALCAM	1.00	5	3	5	6	5

MUNICIPIUL ALEXANDRIA

	9	SALCIE	1.00	5	3	5	6	5
	10	SALCAM	1.00	10	4	5	9	5
	11	NUC	1.00	10	4	5	9	5
	12	NUC	1.00	10	4	5	9	5
	13	NUC	1.00	20	7	5	19	5
	14	NUC	1.00	5	3	5	6	5
	15	SALCIE	1.00	5	3	5	6	5
	16	VISIN TR	1.00	15	3	5	14	5
	17	NUC	1.00	5	3	5	6	5
	18	FRASIN	1.00	10	4	5	9	5
	19	NUC	1.00	5	3	5	6	5
	20	NUC	1.00	5	3	5	6	5
	21	SALCIE	1.00	5	3	5	6	5
	22	VISIN TR	1.00	5	3	5	6	5
	23	CARPEN	1.00	10	4	5	9	5
	24	CARPEN	1.00	10	4	5	9	5
	25	NUC	1.00	5	2	5	6	5
	26	CARPEN	1.00	10	4	5	9	5
	27	NUC	1.00	5	3	5	6	5
COLT CU STR. DUNARII								

7. DOCUMENTE EMISE CU PRIVIRE LA TERENUL SPAȚIU VERDE ȘI CONSTRUCȚIILE EXISTENTE

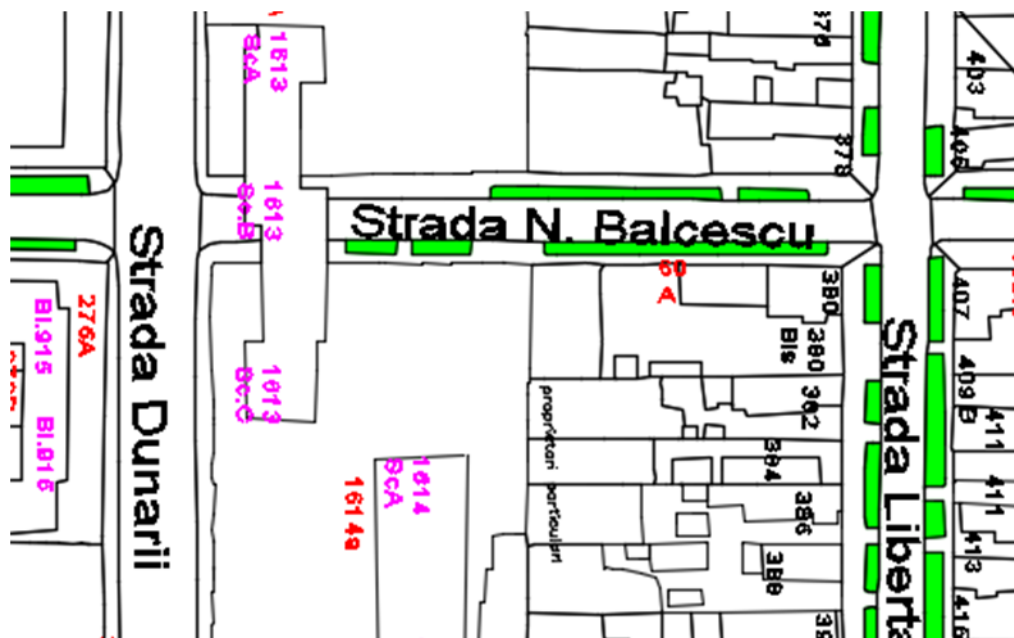
FASII PLANTATE

FIȘA SPAȚIULUI VERDE NR. 64

Judetul: Teleorman
Municipiul Alexandria
Cod Siruta: 151807

1. SCHIȚA AMPLASAMENTULUI TERENULUI SPAȚIU VERDE

2. ADRESA N. Balcescu
TRONSON Dunarii - Libertatii



3. DATE DESPRE TERENUL SPAȚIU VERDE

Proprietar/detinator teren spatiu verde	Tip proprietate	Mod administrare	Categoria de folosinta	Regl. urban	Suprafata masurata (mp) Teren		Total Sp. Verde MP	Observatii
					Exclusiv	Indiviziune		
Municipiul Alexandria	Prop. Publica	Adm. Pub.	CC	Spatiu verde	308.00		308.00	

4. DATE PRIVIND CONSTRUCȚIILE EXISTENTE PE TERENUL SPAȚIU VERDE

Nume si prenume proprietar construcții	Tip proprietate	Mod administrare	Numar corp constr.	Cod grupa destinatie	Suprafata construita la sol (mp)	Observatii
Municipiul Alexandria	Prop. Publica	Adm. Pub.	0	CIE	0.00	
Total suprafață ocupată din terenul spațiu verde					0.00	

5. ECHIPAREA EDILITARĂ A TERENULUI

A - APA	C - CANAL	t - ENERGIE TERMICA	E - ENERGIE ELECTRICA	G - GAZ	T - TELEFON
X	X	X	X	X	X

6. DATE PRIVIND VEGETAȚIA EXISTENTĂ PE TERENUL SPAȚIU VERDE

NR. UNIC	DENUMIRE	CATEGORIE SP. VERDE	AMPLASAMENT	CAT. DE FOLOSINTA	REGIM JURIDIC	REGLEM URB. NR. PARCELA
64	Covor vegetal	Cu acces public nelimitat	N. Balcescu	CC	Public	Sp Verde

SPECII DE ARBORI

COLT CU STR. DUNARII							
----------------------	--	--	--	--	--	--	--

MUNICIPIUL ALEXANDRIA

DR								
COLT CU STR. LIBERTATII	1	NUC	1.00	10	3	5	9	5
COLT CU STR. DUNARII								
ST								
COLT CU STR. LIBERTATII	1	CARPEN	1.00	30	3	5	24	5

7. DOCUMENTE EMISE CU PRIVIRE LA TERENUL SPAȚIU VERDE ȘI CONSTRUCȚIILE EXISTENTE

FASII PLANTATE

Judetul: Teleorman
Municipiul Alexandria
Cod Siruta: 151807

FIȘA SPAȚIULUI VERDE NR. 65

1. SCHIȚA AMPLASAMENTULUI TERENULUI SPAȚIU VERDE

2. ADRESA
TRONSON

N. Balcescu

Libertatii - Cuza Voda



3. DATE DESPRE TERENUL SPAȚIU VERDE

Proprietar/detinator teren spatiu verde	Tip proprietate	Mod administrare	Categoria de folosinta	Regl. urban	Suprafata masurata (mp) Teren		Total Sp. Verde MP	Observatii
					Exclusiv	Indiviziune		
Municipiul Alexandria	Prop. Publica	Adm. Pub.	CC	Spatiu verde	1,178.00		1,178.00	

4. DATE PRIVIND CONSTRUCȚIILE EXISTENTE PE TERENUL SPAȚIU VERDE

Nume si prenume proprietar construcții	Tip proprietate	Mod administrare	Numar corp constr.	Cod grupa destinatie	Suprafata construita la sol (mp)	Observatii
Municipiul Alexandria	Prop. Publica	Adm. Pub.	0	CIE	0.00	
Total suprafață ocupată din terenul spațiu verde					0.00	

5. ECHIPAREA EDILITARĂ A TERENULUI

A - APA	C - CANAL	t - ENERGIE TERMICA	E - ENERGIE ELECTRICA	G - GAZ	T - TELEFON
X	X	X	X	X	X

6. DATE PRIVIND VEGETAȚIA EXISTENTĂ PE TERENUL SPAȚIU VERDE

NR. UNIC	DENUMIRE	CATEGORIE SP. VERDE	AMPLASAMENT	CAT. DE FOLOSINTA	REGIM JURIDIC	REGLEM URB. NR. PARCELA
65	Covor vegetal	Cu acces public nelimitat	N. Balcescu	CC	Public	Sp Verde

SPECII DE ARBORI

MUNICIPIUL ALEXANDRIA

COLT CU STR. LIBERTATII	1	NUC	1.00	10	3	5	9	5
DR	2	NUC	1.00	10	3	5	9	5
	3	SALCAM	1.00	20	7	5	19	5
	4	SALCAM	1.00	5	3	5	6	5
	5	SALCAM	1.00	5	3	5	6	5
	6	SALCAM	1.00	5	3	5	6	5
	7	SALCAM	1.00	20	7	5	19	5
	8	SALCAM	1.00	5	3	5	6	5
	9	SALCAM	1.00	5	3	5	6	5
	10	SALCAM	1.00	20	7	5	19	5
	11	NUC	1.00	10	3	5	9	5
	12	TEI	1.00	25	7	5	19	5
	13	SALCAM	1.00	20	7	5	19	5
	14	SALCAM	1.00	15	12	5	14	5
	15	NUC	1.00	10	3	5	9	5
	16	SALCAM	1.00	15	12	5	14	5
	17	SALCAM	1.00	20	7	5	19	5
	18	NUC	1.00	15	5	5	14	5
	19	SALCAM	1.00	10	7	5	9	5
	20	SALCAM	1.00	10	7	5	9	5
	21	NUC	1.00	5	3	5	6	5
	22	TEI	1.00	15	5	5	14	5
	23	TEI	1.00	20	6	5	19	5
	24	TEI	1.00	15	5	5	14	5
	25	SALCAM	1.00	10	5	5	9	5
	26	SALCAM	1.00	10	5	5	9	5
	27	SALCAM	1.00	10	5	5	9	5
	28	SALCAM	1.00	10	5	5	9	5
	29	SALCAM	1.00	10	5	5	9	5
	30	TEI	1.00	15	5	5	14	5
	31	CARPEN	1.00	15	5	5	14	5
	32	CARPEN	1.00	15	5	5	14	5
	33	NUC	1.00	15	5	5	14	5
	34	NUC	1.00	15	5	5	14	5
	35	NUC	1.00	15	5	5	14	5
	36	SALCAM	1.00	20	10	5	19	5
COLT CU STR. CUZA VODA	1	FRASIN	1.00	5	3	5	6	5

MUNICIPIUL ALEXANDRIA

COLT CU STR. LIBERTATII	1	CARPEN	1.00	30	3	5	24	5
ST	2	SALCAM	1.00	10	3	5	9	5
	3	SALCIE	1.00	5	3	5	6	5
	4	NUC	1.00	15	5	5	14	5
	5	SALCAM	1.00	5	3	5	6	5
	6	SALCAM	1.00	5	3	5	6	5
	7	SALCAM	1.00	5	3	5	6	5
	8	SALCAM	1.00	5	3	5	6	5
	9	CARPEN	1.00	5	2	5	6	5
	10	CARPEN	1.00	5	2	5	6	5
	11	SALCAM	1.00	15	5	5	14	5
	12	SALCAM	1.00	15	5	5	14	5
	13	SALCAM	1.00	15	5	5	14	5
	14	SALCAM	1.00	15	5	5	14	5
	15	NUC	1.00	10	3	5	9	5
	16	NUC	1.00	5	2	5	6	5
	17	SALCAM	1.00	15	5	5	14	5
	18	SALCIE	1.00	15	4	5	14	5
	19	SALCAM	1.00	20	6	5	19	5
	20	SALCAM	1.00	20	6	5	19	5
	21	SALCAM	1.00	20	7	5	19	5
	22	SALCAM	1.00	15	5	5	14	5
	23	SALCIE	1.00	5	3	5	6	5
	24	SALCAM	1.00	10	3	5	9	5
	25	SALCAM	1.00	15	6	5	14	5
	26	SALCAM	1.00	20	7	5	19	5
	27	NUC	1.00	5	2	5	6	5
	28	FRASIN	1.00	5	2	5	6	5
	29	NUC	1.00	10	3	5	9	5
	30	NUC	1.00	15	5	5	14	5
	31	TEI	1.00	10	3	5	9	5
	32	VISIN TR	1.00	5	2	5	6	5
	33	NUC	1.00	10	3	5	9	5
	34	NUC	1.00	10	4	5	9	5
	35	NUC	1.00	10	4	5	9	5
	36	SALCAM	1.00	10	3	5	9	5
	37	SALCAM	1.00	5	3	5	6	5
	38	SALCAM	1.00	5	3	5	6	5

MUNICIPIUL ALEXANDRIA

	39	SALCAM	1.00	5	3	5	6	5
	40	SALCAM	1.00	5	3	5	6	5
	41	SALCAM	1.00	5	3	5	6	5
	42	SALCAM	1.00	10	3	5	9	5
	43	SALCAM	1.00	15	5	5	14	5
	44	SALCAM	1.00	10	3	5	9	5
	45	SALCAM	1.00	10	3	5	9	5
	46	SALCAM	1.00	10	3	5	9	5
	47	SALCAM	1.00	15	5	5	14	5
	48	SALCAM	1.00	10	3	5	9	5
	49	SALCAM	1.00	10	3	5	9	5
	50	SALCAM	1.00	10	3	5	9	5
	51	SALCAM	1.00	10	3	5	9	5
	52	VISIN TR	1.00	5	2	5	6	5
COLT CU STR. CUZA VODA	1	NUC	1.00	5	2	5	6	5

7. DOCUMENTE EMISE CU PRIVIRE LA TERENUL SPAȚIU VERDE ȘI CONSTRUCȚIILE EXISTENTE

FASII PLANTATE

FIȘA SPAȚIULUI VERDE NR. 66

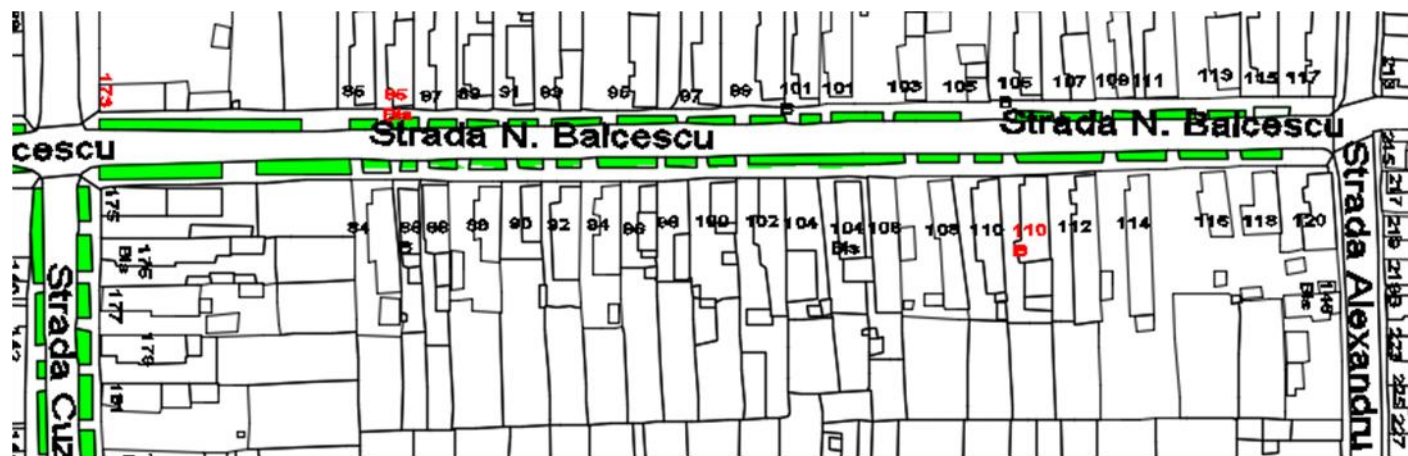
Judetul: Teleorman
Municipiul Alexandria
Cod Siruta: 151807

1. SCHIȚA AMPLASAMENTULUI TERENULUI SPAȚIU VERDE

2. ADRESA
TRONSON

N. Balcescu

Cuza Voda - Al Ghica



3. DATE DESPRE TERENUL SPAȚIU VERDE

Proprietar/detinator teren spațiu verde	Tip proprietate	Mod administrare	Categoria de folosinta	Regl. urban	Suprafata masurata (mp) Teren		Total Sp. Verde MP	Observatii
					Exclusiv	Indiviziune		
Municipiul Alexandria	Prop. Publica	Adm. Pub.	CC	Spatiu verde	1,338.00		1,338.00	

4. DATE PRIVIND CONSTRUCȚIILE EXISTENTE PE TERENUL SPAȚIU VERDE

Nume si prenume proprietar construcții	Tip proprietate	Mod administrare	Numar corp constr.	Cod grupa destinatie	Suprafata construita la sol (mp)	Observatii
Municipiul Alexandria	Prop. Publica	Adm. Pub.	0	CIE	0.00	
Total suprafață ocupată din terenul spațiu verde					0.00	

5. ECHIPAREA EDILITARĂ A TERENULUI

A - APA	C - CANAL	t - ENERGIE TERMICA	E - ENERGIE ELECTRICA	G - GAZ	T - TELEFON
X	X	X	X	X	X

6. DATE PRIVIND VEGETAȚIA EXISTENTĂ PE TERENUL SPAȚIU VERDE

NR. UNIC	DENUMIRE	CATEGORIE SP. VERDE	AMPLASAMENT	CAT. DE FOLOSINTA	REGIM JURIDIC	REGLEM URB. NR. PARCELA
66	Covor vegetal	Cu acces public nelimitat	N. Balcescu	CC	Public	Sp Verde

SPECII DE ARBORI

COLT CU STR. CUZA VODA	1	FRASIN	1.00	5	3	5	6	5
------------------------	---	--------	------	---	---	---	---	---

MUNICIPIUL ALEXANDRIA

DR	2	FRASIN	1.00	5	3	5	6	5
	3	NUC	1.00	15	5	5	14	5
	4	NUC	1.00	20	6	5	19	5
	5	SALCAM	1.00	5	3	5	6	5
	6	NUC	1.00	20	6	5	19	5
	7	NUC	1.00	20	6	5	19	5
	8	FRASIN	1.00	10	3	5	9	5
	9	TEI	1.00	10	3	5	9	5
	10	TEI	1.00	20	6	5	19	5
	11	SALCIE	1.00	10	3	5	9	5
	12	SALCIE	1.00	10	3	5	9	5
	13	NUC	1.00	20	6	5	19	5
	14	NUC	1.00	15	5	5	14	5
	15	TEI	1.00	10	3	5	9	5
	16	NUC	1.00	10	3	5	6	5
	17	SALCAM	1.00	10	5	5	9	5
	18	CARPEN	1.00	10	3	5	6	5
	19	CARPEN	1.00	5	3	5	6	5
	20	CARPEN	1.00	5	3	5	6	5
	21	NUC	1.00	5	3	5	6	5
	22	CARPEN	1.00	10	3	5	9	5
	23	CARPEN	1.00	5	3	5	6	5
	24	CARPEN	1.00	5	3	5	6	5
	25	NUC	1.00	5	3	5	6	5
CAPAT AD GHICA		SALCIE	1.00	5	3	5	6	5
COLT CU STR. CUZA VODA	1	NUC	1.00	5	2	5	6	5
ST	2	NUC	1.00	5	2	5	6	5
	3	NUC	1.00	10	3	5	9	5
	4	SALCAM	1.00	15	5	5	14	5
	5	FRASIN	1.00	5	2	5	6	5
	6	FRASIN	1.00	5	3	5	6	5
	7	FRASIN	1.00	5	3	5	6	5
	8	STEJAR	1.00	20	3	5	19	5
	9	FRASIN	1.00	5	2	5	6	5
	10	NUC	1.00	5	3	5	6	5

MUNICIPIUL ALEXANDRIA

	11	FRASIN	1.00	10	3	5	9	5
	12	FRASIN	1.00	5	2	5	6	5
	13	NUC	1.00	5	2	5	6	5
	14	SALCAM	1.00	20	5	5	19	5
	15	SALCAM	1.00	10	3	5	9	5
	16	SALCAM	1.00	10	3	5	9	5
	17	NUC	1.00	5	2	5	6	5
	18	TEI	1.00	15	5	5	14	5
	19	PIN	1.00	15	5	5	14	5
	20	THUJA	1.00	10	3	5	9	5
	21	SALCAM	1.00	20	5	5	19	5
	22	SALCAM	1.00	15	3	5	9	5
	23	SALCAM	1.00	15	3	5	9	5
	24	CATALPA	1.00	5	3	5	6	5
	25	SALCIE	1.00	20	6	5	19	5
	26	SACLIE	1.00	10	3	5	9	5
	27	THUJA	1.00	10	3	5	9	5
	28	FRASIN	1.00	5	2	5	6	5
	29	FRASIN	1.00	5	2	5	6	5
	30	SALCAM	1.00	5	2	5	6	5
	31	SALCAM	1.00	5	2	5	6	5
	32	CARPEN	1.00	20	6	5	19	5
	33	SALCAM	1.00	15	5	5	9	5
CAPAT AD GHICA	34	CARPEN	1.00	20	5	5	19	5

7. DOCUMENTE EMISE CU PRIVIRE LA TERENUL SPAȚIU VERDE ȘI CONSTRUCȚIILE EXISTENTE

FIȘA SPAȚIULUI VERDE

NR.

67

FASII PLANTATE

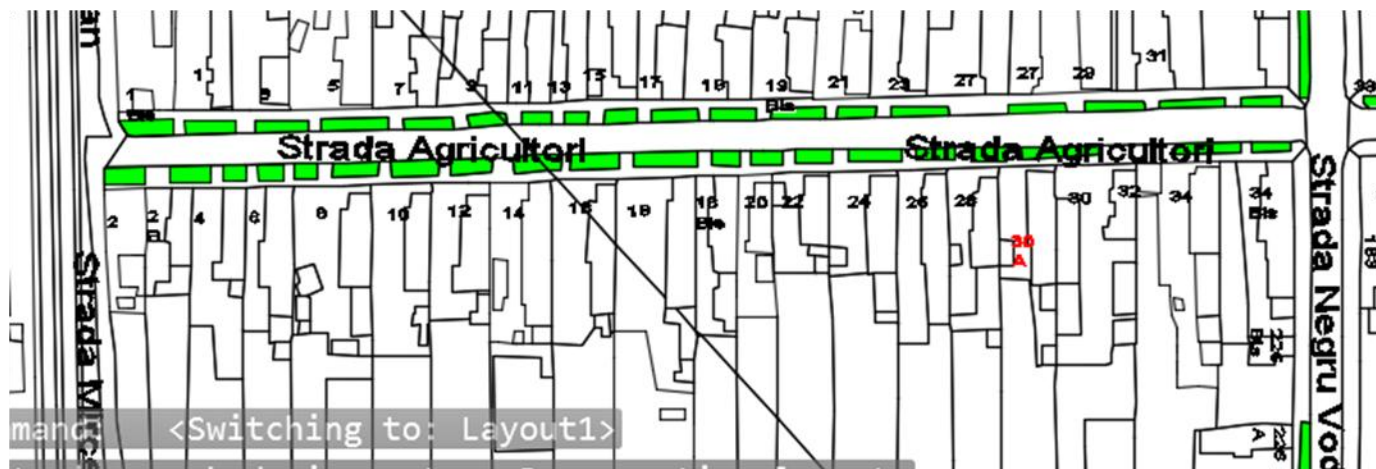
Judetul: Teleorman
Municipiul Alexandria
Cod Siruta: 151807

1. SCHIȚA AMPLASAMENTULUI TERENULUI SPAȚIU VERDE

2. ADRESA
TRONSON

Agricultori

Mircea cel Batran - Negru Voda



3. DATE DESPRE TERENUL SPAȚIU VERDE

Proprietar/detinator teren spatiu verde	Tip proprietate	Mod administrare	Categoria de folosinta	Regl. urban	Suprafata masurata (mp) Teren		Total Sp. Verde MP	Observatii
					Exclusiv	Indiviziune		
Municipiul Alexandria	Prop. Publica	Adm. Pub.	CC	Spatiu verde	1,458.00		1,458.00	

4. DATE PRIVIND CONSTRUCȚIILE EXISTENTE PE TERENUL SPAȚIU VERDE

Nume si prenume proprietar construcții	Tip proprietate	Mod administrare	Numar corp constr.	Cod grupa destinatie	Suprafata construita la sol (mp)	Observatii
Municipiul Alexandria	Prop. Publica	Adm. Pub.	0	CIE	0.00	
Total suprafață ocupată din terenul spațiu verde					0.00	

5. ECHIPAREA EDILITARĂ A TERENULUI

A - APA	C - CANAL	t - ENERGIE TERMICA	E - ENERGIE ELECTRIC A	G - GAZ	T - TELEFON
X	X	X	X	X	X

6. DATE PRIVIND VEGETAȚIA EXISTENTĂ PE TERENUL SPAȚIU VERDE

NR. UNIC	DENUMIRE	CATEGORIE SP. VERDE	AMPLASAMENT	CAT. DE FOLOSINT A	REGIM JURIDI C	REGLEM URB. NR. PARCEL A
67	Covor vegetal	Cu acces public nelimitat	Agricultori	CC	Public	Sp Verde

SPECII DE ARBORI

0	1	2	3	4	5	6	7	8
AMPLASAMENT	NR. UNIC	SPECIE DE ARBORI	BUC.	DIAM CM	INAL. M	VITALIT	VARST A	GR. INTR
STR. AGRICULTORI	1	NUC	1.00	5	3	5	9	5
PARTEA DREAPTA	2	TEI	1.00	5	3	5	9	5
	3	TEI	1.00	5	3	5	9	5
	4	TEI	1.00	5	3	5	9	5
	5	NUC	1.00	5	3	5	9	5
	6	NUC	1.00	10	3	5	9	5
	7	NUC	1.00	10	3	5	9	5
	8	NUC	1.00	10	3	5	9	5
	9	TEI	1.00	10	3	5	9	5
	10	NUC	1.00	10	3	5	9	5
	11	CARPEN	1.00	20	5	5	15	5
	12	CARPEN	1.00	20	5	5	15	5
	13	CARPEN	1.00	20	5	5	15	5
	14	NUC	1.00	15	5	5	14	5
	15	NUC	1.00	5	3	5	9	5
	16	NUC	1.00	20	6	5	15	5
	17	NUC	1.00	15	5	5	14	5
	18	NUC	1.00	5	3	5	9	5
	19	NUC	1.00	5	3	5	9	5
	20	NUC	1.00	20	6	5	15	5
	21	VISIN TR	1.00	20	6	5	15	5
	22	NUC	1.00	5	3	5	9	5
	23	NUC	1.00	5	3	5	9	5
	24	NUC	1.00	5	3	5	9	5
	25	NUC	1.00	5	3	5	9	5
	26	CARPEN	1.00	15	3	5	14	5
	27	NUC	1.00	15	5	5	14	5
	28	FRASIN	1.00	10	3	5	9	5
	29	FRASIN	1.00	10	3	5	9	5

MUNICIPIUL ALEXANDRIA

	30	NUC	1.00	15	5	5	14	5
	31	NUC	1.00	15	5	5	14	5
	32	NUC	1.00	10	3	5	9	5
	33	FRASIN	1.00	20	3	5	9	5
	34	CARPEN	1.00	20	5	5	15	5
	35	CARPEN	1.00	25	6	5	20	5
	36	FRASIN	1.00	20	5	5	15	5
	37	FRASIN	1.00	20	5	5	15	5
	38	CARPEN	1.00	30	10	5	24	5
	39	NUC	1.00	10	3	5	9	5
	40	CARPEN	1.00	20	5	5	15	5
	41	CARPEN	1.00	20	5	5	15	5
	42	CARPEN	1.00	20	5	5	15	5
	43	VISIN TR	1.00	5	3	5	6	5
COLT CU STR.NEGRU VODA	1	FRASIN	1.00	20	6	5	15	5

0	1	2	3	4	5	6	7	8
AMPLASAMENT	NR. UNIC	SPECIE DE ARBORI	BUC.	DIAM CM	INAL. M	VITALIT	VARST A	GR. INTR
STR. AGRICULTORI	1	FRASIN	1.00	5	3	5	9	5
PARTEA STANGA	2	FRASIN	1.00	5	3	5	9	5
	3	FRASIN	1.00	5	3	5	9	5
	4	FRASIN	1.00	5	3	5	9	5
	5	NUC	1.00	10	3	5	9	5
	6	FRASIN	1.00	10	3	5	9	5
	7	FRASIN	1.00	5	3	5	9	5
	8	FRASIN	1.00	5	3	5	9	5
	9	FRASIN	1.00	5	3	5	9	5
	10	TEI	1.00	10	3	5	9	5
	11	FRASIN	1.00	5	3	5	9	5
	12	FRASIN	1.00	5	3	5	9	5
	13	TEI	1.00	20	5	5	15	5
	14	VISIN TR	1.00	15	3	5	14	5
	15	CARPEN	1.00	10	3	5	9	5
	16	CARPEN	1.00	30	3	5	25	5

MUNICIPIUL ALEXANDRIA

	17	CARPEN	1.00	15	3	5	14	5
	18	CARPEN	1.00	20	5	5	19	5
	19	TEI	1.00	5	3	5	9	5
	20	TEI	1.00	5	3	5	9	5
	21	SALCIE	1.00	5	2	5	6	5
	22	SALCIE	1.00	5	2	5	6	5
	23	SALCIE	1.00	5	2	5	6	5
	24	SALCIE	1.00	5	2	5	6	5
	25	SALCIE	1.00	5	3	5	6	5
	26	NUC	1.00	5	2	5	6	5
COLT CU STR.NEGRU VODA	1	TEI	1.00	30	6	5	24	5

7. DOCUMENTE EMISE CU PRIVIRE LA TERENUL SPAȚIU VERDE ȘI CONSTRUCȚIILE EXISTENTE

FASII PLANTATE

FIȘA SPAȚIULUI VERDE NR. 68

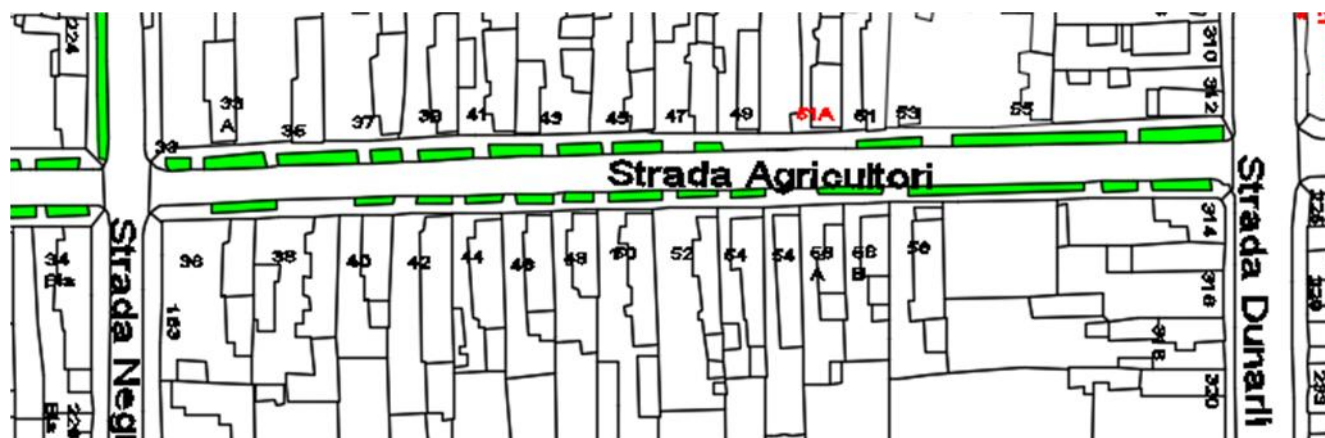
Judetul: Teleorman
Municipiul Alexandria
Cod Siruta: 151807

1. SCHIȚA AMPLASAMENTULUI TERENULUI SPAȚIU VERDE

2. ADRESA
TRONSON

Agricultori

Negru Voda - Dunarii



3. DATE DESPRE TERENUL SPAȚIU VERDE

Proprietar/detinator teren spatiu verde	Tip proprietate	Mod administrare	Categoria de folosinta	Regl. urban	Suprafata masurata (mp) Teren		Total Sp. Verde MP	Observatii
					Exclusiv	Indiviziune		
Municipiul Alexandria	Prop. Publica	Adm. Pub.	CC	Spatiu verde	1,048.00		1,048.00	

4. DATE PRIVIND CONSTRUCȚIILE EXISTENTE PE TERENUL SPAȚIU VERDE

MUNICIPIUL ALEXANDRIA

Nume si prenume proprietar constructii	Tip proprietate	Mod administrare	Numar corp constr.	Cod grupa destinatie	Suprafata construita la sol (mp)	Observatii
Municipiul Alexandria	Prop. Publica	Adm. Pub.	0	CIE	0.00	
Total suprafață ocupată din terenul spațiu verde					0.00	

5. ECHIPAREA EDILITARĂ A TERENULUI

A - APA	C - CANAL	t - ENERGIE TERMICA	E - ENERGIE ELECTRICA	G - GAZ	T - TELEFON
X	X	X	X	X	X

6. DATE PRIVIND VEGETAȚIA EXISTENTĂ PE TERENUL SPAȚIU VERDE

NR. UNIC	DENUMIRE	CATEGORIE SP. VERDE	AMPLASAMENT	CAT. DE FOLOSINTA	REGIM JURIDIC	REGLEM URB. NR. PARCELA
68	Covor vegetal	Cu acces public nelimitat	Agricultori	CC	Public	Sp Verde

SPECII DE ARBORI

COLT CU STR.NEGRU VODA	1	FRASIN	1.00	20	6	5	15	5
DR	2	NUC	1.00	10	3	5	9	5
	3	NUC	1.00	5	3	5	9	5
	4	NUC	1.00	5	3	5	9	5
	5	NUC	1.00	15	5	5	14	5
	6	NUC	1.00	15	5	5	14	5
	7	NUC	1.00	25	7	5	20	5
	8	TEI	1.00	15	5	5	14	5
	9	NUC	1.00	10	3	5	9	5
	10	NUC	1.00	10	3	5	9	5
	11	SALCAM	1.00	10	5	5	9	5
	12	SALCAM	1.00	5	5	5	6	5

MUNICIPIUL ALEXANDRIA

	13	SALCAM	1.00	5	5	5	6	5
	14	NUC	1.00	5	3	5	9	5
	15	FRASIN	1.00	5	2	5	6	5
	16	SALCAM	1.00	15	6	5	14	5
	17	SALCAM	1.00	5	3	5	9	5
	18	SALCAM	1.00	5	3	5	9	5
	19	SALCAM	1.00	5	3	5	9	5
	20	VISIN TR	1.00	10	3	5	9	5
	21	SALCAM	1.00	5	3	5	9	5
	22	TEI	1.00	10	5	5	9	5
	23	TEI	1.00	10	5	5	9	5
	24	TEI	1.00	5	3	5	9	5
	25	NUC	1.00	5	3	5	6	5
	26	TEI	1.00	5	3	5	9	5
	27	CARPEN	1.00	5	3	5	6	5
	28	TEI	1.00	5	3	5	6	5
	29	SALCAM	1.00	5	5	5	6	5
	30	SALCAM	1.00	5	5	5	6	5
COLT CU STR. DUNARII	1	FRASIN	1.00	10	5	5	9	5
COLT CU STR.NEGRU VODA	1	TEI	1.00	30	6	5	24	5
ST	2	FRASIN	1.00	5	2	5	6	5
	3	VISIN TR	1.00	10	3	5	9	5
	4	VISIN TR	1.00	15	3	5	14	5
	5	VISIN TR	1.00	15	4	5	14	5
	6	VISIN TR	1.00	15	3	5	14	5
	7	VISIN TR	1.00	10	3	5	9	5
	8	VISIN TR	1.00	5	2	5	6	5
	9	VISIN TR	1.00	5	2	5	6	5
	10	NUC	1.00	5	2	5	6	5
	11	NUC	1.00	15	5	5	14	5
	12	NUC	1.00	15	5	5	14	5
	13	SALCAM	1.00	10	5	5	9	5
	14	SALCAM	1.00	10	5	5	9	5
	15	SALCAM	1.00	10	5	5	9	5
	16	FRASIN	1.00	10	5	5	9	5

MUNICIPIUL ALEXANDRIA

	17	VISIN TR	1.00	20	3	5	14	5
	18	TEI	1.00	30	10	5	24	5
	19	TEI	1.00	5	3	5	6	5
COLT CU STR.DUNARII	1	ARTAR	1.00	20	7	5	19	5

7. DOCUMENTE EMISE CU PRIVIRE LA TERENUL SPAȚIU VERDE ȘI CONSTRUCȚIILE EXISTENTE

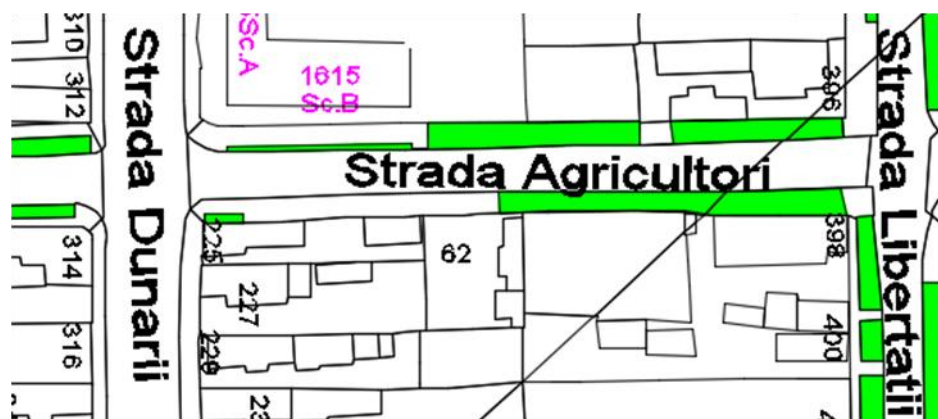
FASII PLANTATE

FIȘA SPAȚIULUI VERDE NR. 68.1

Judetul: Teleorman
Municipiul Alexandria
Cod Siruta: 151807

1. SCHIȚA AMPLASAMENTULUI TERENULUI SPAȚIU VERDE

2. ADRESA **Agricultori**
TRONSON Dunarii Libertatii



3. DATE DESPRE TERENUL SPAȚIU VERDE

Proprietar/detinator teren spatiu verde	Tip proprietate	Mod administrare	Categoria de folosinta	Regl. urban	Suprafata masurata (mp) Teren		Total Sp. Verde MP	Observatii
					Exclusiv	Indiviziune		
Municipiul Alexandria	Prop. Publica	Adm. Pub.	CC	Spatiu verde	598.00		598.00	

4. DATE PRIVIND CONSTRUCȚIILE EXISTENTE PE TERENUL SPAȚIU VERDE

Nume si prenume proprietar constructii	Tip proprietate	Mod administrare	Numar corp constr.	Cod grupa destinatie	Suprafata construita la sol (mp)	Observatii
Municipiul Alexandria	Prop. Publica	Adm. Pub.	0	CIE	0.00	
Total suprafață ocupată din terenul spațiu verde					0.00	

5. ECHIPAREA EDILITARĂ A TERENULUI

A - APA	C - CANAL	t - ENERGIE TERMICA	E - ENERGIE ELECTRICA	G - GAZ	T - TELEFON
X	X	X	X	X	X

6. DATE PRIVIND VEGETAȚIA EXISTENTĂ PE TERENUL SPAȚIU VERDE

NR. UNIC	DENUMIRE	CATEGORIE SP. VERDE	AMPLASAMENT	CAT. DE FOLOSINTA	REGIM JURIDIC	REGLEM URB. NR. PARCELA
68.1	Covor vegetal	Cu acces public nelimitat	Agricultori	CC	Public	Sp Verde

SPECII DE ARBORI

MUNICIPIUL ALEXANDRIA

0	1	2	3	4	5	6	7	8
AMPLASAMENT	NR. UNIC	SPECIE DE ARBORI	BUC.	DIAM CM	INAL. M	VITALIT	VARSTA	GR. INTR
COLT CU STR. DUNARII	1	FRASIN	1.00	10	5	5	9	5
Dreapta	2	FRASIN	1.00	10	5	5	9	5
	3	FRASIN	1.00	5	3	5	6	5
	4	FRASIN	1.00	5	3	5	6	5
	5	FRASIN	1.00	5	3	5	6	5
	6	FRASIN	1.00	5	3	5	6	5
	7	FRASIN	1.00	5	3	5	6	5
	8	TEI	1.00	10	3	5	9	5
	9	SALCAM	1.00	20	7	5	15	5

FRASIN 7.00
TEI 1.00
SALCAM 1.00

0	1	2	3	4	5	6	7	8
AMPLASAMENT	NR. UNIC	SPECIE DE ARBORI	BUC.	DIAM CM	INAL. M	VITALIT	VARSTA	GR. INTR
COLT CU STR.DUNARII	1	ARTAR	1.00	20	7	5	19	5
	2	ARTAR	1.00	25	7	5	19	5
	3	SALCAM	1.00	10	5	5	9	5
	4	SALCAM	1.00	10	5	5	9	5
	5	SALCAM	1.00	15	7	5	14	5
	6	SALCAM	1.00	15	7	5	14	5
	7	SALCAM	1.00	5	3	5	6	5
	8	SALCAM	1.00	10	5	5	9	5
	9	SALCAM	1.00	10	5	5	9	5
	10	SALCAM	1.00	5	3	5	6	5
	11	SALCAM	1.00	10	5	5	9	5

MUNICIPIUL ALEXANDRIA

	12	SALCAM	1.00	5	3	5	6	5
	13	SALCAM	1.00	10	5	5	9	5
	14	SALCAM	1.00	5	3	5	6	5
	15	SALCAM	1.00	15	7	5	14	5
	16	SALCAM	1.00	5	3	5	6	5
	17	SALCAM	1.00	5	3	5	6	5
	18	SALCAM	1.00	10	5	5	9	5
	19	SALCAM	1.00	15	7	5	14	5
	20	SALCAM	1.00	5	3	5	6	5
	21	SALCAM	1.00	10	5	5	9	5
	22	SALCAM	1.00	10	5	5	9	5

ARTAR 2.00
SALCAM 20.00

7. DOCUMENTE EMISE CU PRIVIRE LA TERENUL SPAȚIU VERDE ȘI CONSTRUCȚIILE EXISTENTE

FIȘA SPAȚIULUI VERDE NR. 69

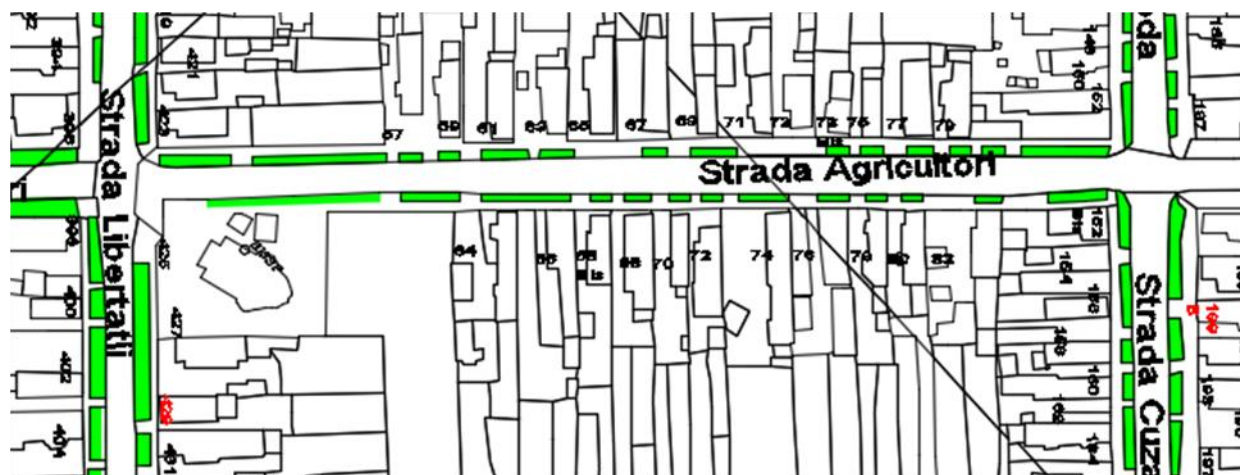
Judetul: Teleorman
Municipiul Alexandria
Cod Siruta: 151807

1. SCHIȚA AMPLASAMENTULUI TERENULUI SPAȚIU VERDE

2. ADRESA
TRONSON

Agricultori

Libertatii - Cuza Voda



3. DATE DESPRE TERENUL SPAȚIU VERDE

Proprietar/detinator teren spatiu verde	Tip proprietate	Mod administrare	Categoria de folosinta	Regl. urban	Suprafata masurata (mp) Teren		Total Sp. Verde MP	Observatii
					Exclusiv	Indiviziune		
Municipiul Alexandria	Prop. Publica	Adm. Pub.	CC	Spatiu verde	697.00		697.00	

4. DATE PRIVIND CONSTRUCȚIILE EXISTENTE PE TERENUL SPAȚIU VERDE

MUNICIPIUL ALEXANDRIA

Nume si prenume proprietar constructii	Tip proprietate	Mod administrare	Numar corp constr.	Cod grupa destinatie	Suprafata construita la sol (mp)	Observatii
Municipiul Alexandria	Prop. Publica	Adm. Pub.	0	CIE	0.00	
Total suprafață ocupată din terenul spațiu verde					0.00	

5. ECHIPAREA EDILITARĂ A TERENULUI

A - APA	C - CANAL	t - ENERGIE TERMICA	E - ENERGIE ELECTRICA	G - GAZ	T - TELEFON
X	X	X	X	X	X

6. DATE PRIVIND VEGETAȚIA EXISTENTĂ PE TERENUL SPAȚIU VERDE

NR. UNIC	DENUMIRE	CATEGORIE SP. VERDE	AMPLASAMENT	CAT. DE FOLOSINTA	REGIM JURIDIC	REGLEM URB. NR. PARCELA
69	Covor vegetal	Cu acces public nelimitat	Agricultori	CC	Public	Sp Verde

SPECII DE ARBORI

COLT CU STR. LIBERTATII	1	FRASIN	1.00	15	5	5	14	5
DR	2	FRASIN	1.00	15	4	5	14	5
	3	NUC	1.00	25	8	5	20	5
	4	NUC	1.00	20	7	5	19	5
	5	VISIN TR	1.00	10	3	5	9	5

MUNICIPIUL ALEXANDRIA

	6	SALCAM	1.00	20	7	5	19	5
	7	SALCAM	1.00	20	7	5	19	5
	8	NUC	1.00	15	5	5	14	5
	9	SALCAM	1.00	10	5	5	9	5
	10	NUC	1.00	5	3	5	6	5
	11	CARPEN	1.00	30	12	5	28	5
	12	NUC	1.00	25	6	5	19	5
	13	NUC	1.00	25	6	5	19	5
	14	NUC	1.00	25	6	5	19	5
	15	NUC	1.00	25	5	5	14	5
	16	CARPEN	1.00	25	8	5	19	5
	17	NUC	1.00	20	6	5	19	5
	18	SALCAM	1.00	30	12	5	20	5
	19	TEI	1.00	25	5	5	19	5
	20	PLOP	1.00	20	8	5	14	5
	21	PLOP	1.00	20	8	5	14	5
	22	PLOP	1.00	20	8	5	14	5
	23	PLOP	1.00	20	8	5	14	5
	24	PLOP	1.00	20	8	5	14	5
	25	PLOP	1.00	20	8	5	14	5
	26	PLOP	1.00	20	8	5	14	5
	27	PLOP	1.00	20	8	5	14	5
	28	PLOP	1.00	20	8	5	14	5
	29	PLOP	1.00	20	8	5	14	5
	30	SALCAM	1.00	25	10	5	19	5
	31	SALCAM	1.00	25	10	5	19	5
COLT CU STR. CUZA VODA	1	SALCAM	1.00	5	3	5	6	5

COLT CU STR.LIBERTATII	1	FRASIN	1.00	20	5	5	19	5
ST	2	FRASIN	1.00	20	5	5	19	5
	3	FRASIN	1.00	20	4	5	19	5

MUNICIPIUL ALEXANDRIA

	4	SALCIE	1.00	20	7	5	19	5
	5	VISIN TR	1.00	10	3	5	9	5
	6	NUC	1.00	5	2	5	6	5
	7	NUC	1.00	20	6	5	19	5
	8	VISIN TR	1.00	10	3	5	9	5
	9	FRASIN	1.00	10	4	5	9	5
	10	STEJAR	1.00	5	3	5	6	5
	11	FRASIN	1.00	5	3	5	6	5
	12	CARPEN	1.00	20	6	5	19	5
	13	FRASIN	1.00	5	3	5	6	5
	14	SALCAM	1.00	15	7	5	14	5
	15	SALCAM	1.00	5	3	5	6	5
	16	SALCAM	1.00	5	3	5	6	5
	17	SALCAM	1.00	5	3	5	6	5
	18	CARPEN	1.00	15	5	5	14	5
	19	CARPEN	1.00	15	5	5	14	5
	20	NUC	1.00	20	6	5	19	5
	21	NUC	1.00	15	5	5	14	5
	22	SALCAM	1.00	10	7	5	9	5
	23	SALCAM	1.00	15	7	5	14	5
	24	SALCAM	1.00	15	7	5	14	5
	25	SALCAM	1.00	5	3	5	6	5
	26	NUC	1.00	5	3	5	6	5
	27	NUC	1.00	5	3	5	6	5
	28	FRASIN	1.00	5	3	5	6	5
	29	NUC	1.00	15	5	5	14	5
	30	PLOP	1.00	20	10	5	19	5
	31	PLOP	1.00	20	10	5	19	5
	32	PLOP	1.00	20	10	5	19	5
	33	PLOP	1.00	20	10	5	19	5
	34	PLOP	1.00	20	10	5	19	5

MUNICIPIUL ALEXANDRIA

	35	FRASIN	1.00	15	3	5	14	5
	36	PLOP	1.00	20	10	5	19	5
	37	PLOP	1.00	20	10	5	19	5
	38	NUC	1.00	15	5	5	14	5
	39	FRASIN	1.00	15	3	5	14	5
	40	NUC	1.00	15	5	5	14	5
	41	VISIN TR	1.00	10	2	5	9	5
	42	PLOP	1.00	20	10	5	19	5
	43	PLOP	1.00	20	10	5	19	5
	44	PLOP	1.00	20	10	5	19	5
	45	PLOP	1.00	20	10	5	19	5
	46	PLOP	1.00	20	10	5	19	5
	47	PLOP	1.00	20	10	5	19	5
	48	PLOP	1.00	20	10	5	19	5
COLT CU CUZA VODA	49	PLOP	1.00	20	10	5	19	5

7. DOCUMENTE EMISE CU PRIVIRE LA TERENUL SPAȚIU VERDE ȘI CONSTRUCȚIILE EXISTENTE

FASII PLANTATE

FIȘA SPAȚIULUI VERDE NR. 70

Judetul: Teleorman
Municipiul Alexandria
Cod Siruta: 151807

1. SCHIȚA AMPLASAMENTULUI TERENULUI SPAȚIU VERDE

2. ADRESA **Agricultori**
TRONSON

Cuza Voda - Al Ghica



3. DATE DESPRE TERENUL SPAȚIU VERDE

Proprietar/detinator teren spatiu verde	Tip proprietate	Mod administrare	Categoria de folosinta	Regl. urban	Suprafata masurata (mp) Teren		Total Sp. Verde MP	Observatii
					Exclusiv	Indiviziune		
Municipiul Alexandria	Prop. Publica	Adm. Pub.	CC	Spatiu verde	969.00		969.00	

4. DATE PRIVIND CONSTRUCȚIILE EXISTENTE PE TERENUL SPAȚIU VERDE

Nume si prenume proprietar construcții	Tip proprietate	Mod administrare	Numar corp constr.	Cod grupa destinatie	Suprafata construita	Observatii
---	--------------------	---------------------	-----------------------	-------------------------	-------------------------	------------

MUNICIPIUL ALEXANDRIA

					la sol (mp)	
Municipiul Alexandria	Prop. Publica	Adm. Pub.	0	CIE	0.00	
Total suprafață ocupată din terenul spațiu verde					0.00	

5. ECHIPAREA EDILITARĂ A TERENULUI

A - APA	C - CANAL	t - ENERGIE TERMICA	E - ENERGIE ELECTRICA	G - GAZ	T - TELEFON
X	X	X	X	X	X

6. DATE PRIVIND VEGETAȚIA EXISTENTĂ PE TERENUL SPAȚIU VERDE

NR. UNIC	DENUMIRE	CATEGORIE SP. VERDE	AMPLASAMENT	CAT. DE FOLOSINTA	REGIM JURIDIC	REGLEM URB. NR. PARCELA
70	Covor vegetal	Cu acces public nelimitat	Agricultori	CC	Public	Sp Verde

SPECII DE ARBORI

COLT CU STR. CUZA VODA	1	SALCAM	1.00	5	3	5	6	5
DR	2	SALCAM	1.00	5	3	5	6	5
	3	VISIN TR	1.00	5	2	5	9	5
	4	SALCAM	1.00	10	5	5	9	5
	5	SALCAM	1.00	10	5	5	9	5
	6	SALCAM	1.00	10	5	5	9	5
	7	SALCAM	1.00	10	5	5	9	5
	8	SALCAM	1.00	5	7	5	9	5
	9	SALCAM	1.00	5	7	5	9	5
	10	SALCIE	1.00	10	3	5	6	5
	11	SALCIE	1.00	5	2	5	6	5
	12	SALCIE	1.00	5	2	5	6	5
	13	SALCIE	1.00	5	2	5	6	5
	14	NUC	1.00	5	3	5	6	5

MUNICIPIUL ALEXANDRIA

	15	NUC	1.00	5	3	5	6	5
	16	TEI	1.00	5	2	5	6	5
	17	TEI	1.00	5	2	5	6	5
	18	TEI	1.00	5	2	5	6	5
	19	NUC	1.00	10	3	5	9	5
	20	NUC	1.00	10	3	5	9	5
	21	TEI	1.00	20	3	5	19	5
	22	TEI	1.00	20	3	5	19	5
	23	PLOP	1.00	20	8	5	14	5
	24	TEI	1.00	30	10	5	25	5
	25	SALCAM	1.00	15	8	5	14	5
	26	PLOP	1.00	20	15	5	14	5
	27	PLOP	1.00	20	15	5	14	5
	28	PLOP	1.00	20	15	5	14	5
	29	PLOP	1.00	20	15	5	14	5
	30	PLOP	1.00	20	15	5	14	5
	31	NUC	1.00	10	3	5	9	5
	32	TEI	1.00	20	3	4	14	5
	33	TEI	1.00	20	6	5	14	5
	34	CARPEN	1.00	10	3	5	9	5
	35	CARPEN	1.00	10	3	5	9	5
	36	SALCAM	1.00	5	2	5	6	5
	37	PLOP	1.00	20	15	5	14	5
	38	PLOP	1.00	20	15	5	14	5
	39	SALCAM	1.00	20	7	5	19	5
	40	SALCAM	1.00	20	7	5	19	5
	41	SALCAM	1.00	10	5	5	9	5
	42	SALCAM	1.00	20	7	5	19	5
	43	SALCAM	1.00	10	5	5	9	5
	44	SALCAM	1.00	10	5	5	9	5
	45	SALCAM	1.00	10	5	5	9	5
	46	SALCAM	1.00	10	5	5	9	5
	47	SALCAM	1.00	10	5	5	9	5
	48	PLOP	1.00	20	15	5	14	5
	49	PLOP	1.00	20	15	5	14	5
	50	PLOP	1.00	20	15	5	14	5
	51	PLOP	1.00	20	15	5	14	5
	52	PLOP	1.00	20	15	5	14	5

MUNICIPIUL ALEXANDRIA

	53	PLOP	1.00	20	15	5	14	5
	54	PLOP	1.00	20	15	5	14	5
	55	PLOP	1.00	20	15	5	14	5
	56	PLOP	1.00	20	15	5	14	5
	57	SALCAM	1.00	15	7	5	14	5
	58	SALCAM	1.00	15	7	5	14	5
	59	SALCAM	1.00	15	7	5	14	5
	60	SALCAM	1.00	15	7	5	14	5
	61	SALCAM	1.00	5	2	5	6	5
	62	SALCAM	1.00	5	2	5	6	5
	63	SALCAM	1.00	5	2	5	6	5
CAPAT AD GHICA								
COLT CU STR. CUZA VODA	1	NUC	1.00	5	3	5	6	5
ST	2	FRASIN	1.00	5	3	5	6	5
	3	FRASIN	1.00	5	3	5	6	5
	4	FRASIN	1.00	5	3	5	6	5
	5	PLOP	1.00	20	10	5	19	5
	6	PLOP	1.00	20	10	5	19	5
	7	PLOP	1.00	20	10	5	19	5
	8	PLOP	1.00	20	10	5	19	5
	9	PLOP	1.00	20	10	5	19	5
	10	PLOP	1.00	20	10	5	19	5
	11	PLOP	1.00	20	10	5	19	5
	12	PLOP	1.00	20	10	5	19	5
	13	FRASIN	1.00	5	3	5	6	5
	14	NUC	1.00	10	3	5	9	5
	15	VISIN TR	1.00	5	3	5	6	5
	16	FRASIN	1.00	5	2	5	6	5
	17	MIMOZA	1.00	5	2	5	6	5
	18	SALCIE	1.00	30	10	5	24	5
	19	PLOP	1.00	20	10	5	19	5
	20	VISIN TR	1.00	5	3	5	6	5
	21	VISIN TR	1.00	5	3	5	6	5
	22	PLOP	1.00	20	10	5	19	5
	23	PLOP	1.00	15	7	5	14	5
	24	VISIN TR	1.00	5	2	5	6	5
	25	PLOP	1.00	20	10	5	19	5
	26	PLOP	1.00	20	10	5	19	5

MUNICIPIUL ALEXANDRIA

	27	SALCAM	1.00	10	5	5	9	5
	28	VISIN TR	1.00	15	5	5	14	5
	29	CARPEN	1.00	20	4	4	19	5
	30	PLOP	1.00	15	7	5	14	5
	31	PLOP	1.00	15	7	5	14	5
	32	PLOP	1.00	15	7	5	14	5
	33	PLOP	1.00	15	7	5	14	5
	34	PLOP	1.00	15	7	5	14	5
	35	PLOP	1.00	15	7	5	14	5
	36	PLOP	1.00	15	7	5	14	5
	37	PLOP	1.00	15	7	5	14	5
	38	PLOP	1.00	15	7	5	14	5
	39	PLOP	1.00	15	7	5	14	5
	40	PLOP	1.00	15	7	5	14	5
	41	PLOP	1.00	15	7	5	14	5
	42	PLOP	1.00	15	7	5	14	5
	43	TEI	1.00	20	3	5	19	5
	44	PLOP	1.00	20	10	5	19	5
	45	PLOP	1.00	20	10	5	19	5
CAPAT AD.GHICA								

7. DOCUMENTE EMISE CU PRIVIRE LA TERENUL SPAȚIU VERDE ȘI CONSTRUCȚIILE EXISTENTE

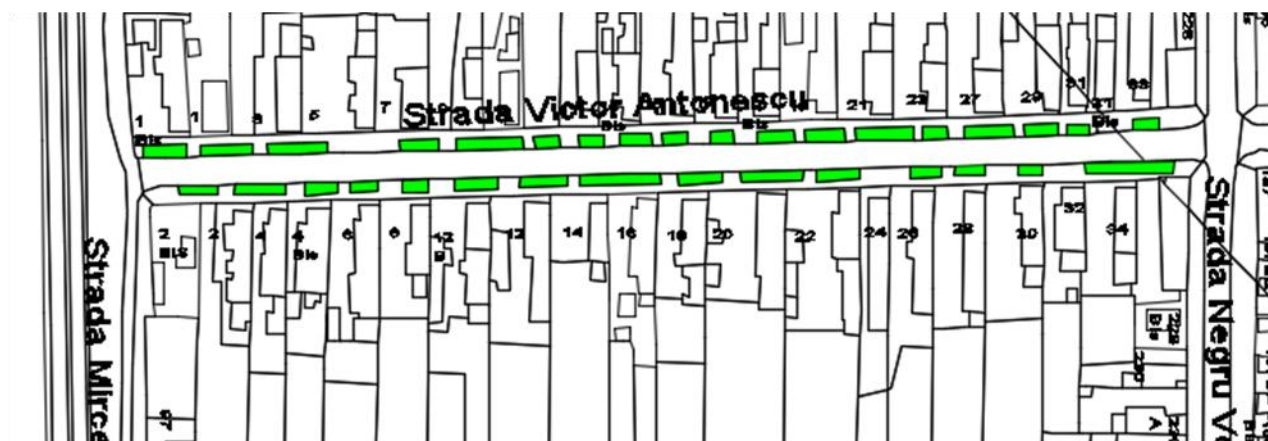
FASII PLANTATE

FIȘA SPAȚIULUI VERDE NR. 71

Judetul: Teleorman
Municipiul Alexandria
Cod Siruta: 151807

1. SCHIȚA AMPLASAMENTULUI TERENULUI SPAȚIU VERDE

2. ADRESA Victor Antonescu
TRONSON Mircea cel Batran - Negru Voda



3. DATE DESPRE TERENUL SPAȚIU VERDE

Proprietar/detinator teren spatiu verde	Tip proprietate	Mod administrare	Categoria de folosinta	Regl. urban	Suprafata masurata (mp) Teran		Total Sp. Verde MP	Observatii
					Exclusiv	Indiviziune		
Municipiul Alexandria	Prop. Publica	Adm. Pub.	CC	Spatiu verde	1,113.00		1,113.00	

4. DATE PRIVIND CONSTRUCȚIILE EXISTENTE PE TERENUL SPAȚIU VERDE

Nume si prenume proprietar constructii	Tip proprietate	Mod administrare	Numar corp constr.	Cod grupa destinatie	Suprafata construita la sol (mp)	Observatii
Municipiul Alexandria	Prop. Publica	Adm. Pub.	0	CIE	0.00	
Total suprafață ocupată din terenul spațiu verde					0.00	

5. ECHIPAREA EDILITARĂ A TERENULUI

A - APA	C - CANAL	t - ENERGIE TERMICA	E - ENERGIE ELECTRICA	G - GAZ	T - TELEFON
X	X	X	X	X	X

6. DATE PRIVIND VEGETAȚIA EXISTENTĂ PE TERENUL SPAȚIU VERDE

NR. UNIC	DENUMIRE	CATEGORIE SP. VERDE	AMPLASAMENT	CAT. DE FOLOSINTA	REGIM JURIDIC	REGLEM URB. NR. PARCELA
71	Covor vegetal	Cu acces public nelimitat	Victor Antonescu	CC	Public	Sp Verde

SPECII DE ARBORI

0	1	2	3	4	5	6	7	8
AMPLASAMENT	NR. UNIC	SPECIE DE ARBORI	BUC.	DIAM CM	INAL. M	VITALIT	VARSTA	GR. INTR
STR. V.ANTONESCU	1	SALCIE	1.00	5	3	5	9	5
PARTEA DREPTA	2	NUC	1.00	10	3	5	9	5
	3	NUC	1.00	10	3	5	9	5
	4	NUC	1.00	10	3	5	9	5
	5	NUC	1.00	5	3	5	9	5
	6	NUC	1.00	5	3	5	9	5
	7	TEI	1.00	20	6	5	14	5
	8	TEI	1.00	15	5	5	14	5

MUNICIPIUL ALEXANDRIA

	9	TEI	1.00	15	5	5	14	5
	10	TEI	1.00	5	3	5	9	5
	11	TEI	1.00	5	3	5	9	5
	12	TEI	1.00	35	3	5	29	5
	13	VISIN TURCESC	1.00	5	3	5	9	5
	14	VISIN TURCESC	1.00	5	3	5	9	5
	15	TEI	1.00	20	6	5	14	5
	16	NUC	1.00	10	3	5	9	5
	17	SALCAM	1.00	15	5	5	14	5
	18	SALCAM	1.00	10	5	5	9	5
	19	STEJAR	1.00	15	5	5	14	5
	20	TEI	1.00	10	3	5	9	5
	21	TEI	1.00	10	3	5	9	5
	22	ARTAR	1.00	25	7	5	19	5
	23	ARTAR	1.00	20	6	5	14	5
	24	ARTAR	1.00	20	6	5	14	5
	25	ARTAR	1.00	25	7	5	19	5
	26	NUC	1.00	10	3	5	9	5
	27	NUC	1.00	10	3	5	9	5
	28	NUC	1.00	10	3	5	9	5
	29	NUC	1.00	10	3	5	9	5
	30	NUC	1.00	10	3	5	9	5
	31	FRASIN	1.00	15	5	5	14	5
	32	FRASIN	1.00	15	5	5	14	5
COLT CU STR.NEGRU VODA	33	SALCIE	1.00	25	6	5	19	5

0	1	2	3	4	5	6	7	8
AMPLASAMENT	NR. UNIC	SPECIE DE ARBORI	BUC.	DIAM CM	INAL. M	VITALIT	VARSTA	GR. INTR
STR. V.ANTONESCU	1	NUC	1.00	5	3	5	9	5
PARTEA STANGA	2	NUC	1.00	5	3	5	9	5
	3	NUC	1.00	5	3	5	9	5
	4	NUC	1.00	5	3	5	9	5
	5	FRASIN	1.00	5	3	5	9	5
	6	NUC	1.00	5	3	5	9	5
	7	NUC	1.00	5	3	5	9	5

MUNICIPIUL ALEXANDRIA

	8	NUC	1.00	5	3	5	9	5
	9	NUC	1.00	5	3	5	9	5
	10	CARPEN	1.00	5	3	5	9	5
	11	CARPEN	1.00	5	3	5	9	5
	12	CARPEN	1.00	5	3	5	9	5
	13	CARPEN	1.00	5	3	5	9	5
	14	CARPEN	1.00	5	3	5	9	5
	15	CARPEN	1.00	5	3	5	9	5
	16	NUC	1.00	5	3	5	9	5
	17	NUC	1.00	5	3	5	9	5
	18	NUC	1.00	5	3	5	9	5
	19	NUC	1.00	20	5	5	14	5
	20	SALCAM	1.00	5	3	5	9	5
	21	TEI	1.00	5	3	5	9	5
	22	CARPEN	1.00	20	6	5	16	5
COLT CU STR.NEGRU VODA	1	FRASIN	1.00	5	2	5	14	6

7. DOCUMENTE EMISE CU PRIVIRE LA TERENUL SPAȚIU VERDE ȘI CONSTRUCȚIILE EXISTENTE

FASII PLANTATE

FIȘA SPAȚIULUI VERDE NR. 71.1

Judetul: Teleorman
Municipiul Alexandria
Cod Siruta: 151807

1. SCHIȚA AMPLASAMENTULUI TERENULUI SPAȚIU VERDE

2. ADRESA Victor Antonescu
TRONSON Negru Voda - Dunarii



3. DATE DESPRE TERENUL SPAȚIU VERDE

Proprietar/detinator teren spatiu verde	Tip proprietate	Mod administrare	Categoria de folosinta	Regl. urban	Suprafata masurata (mp) Teren		Total Sp. Verde MP	Observatii
					Exclusiv	Indiviziune		
Municipiul Alexandria	Prop. Publica	Adm. Pub.	CC	Spatiu verde	742.00		742.00	

4. DATE PRIVIND CONSTRUCȚIILE EXISTENTE PE TERENUL SPAȚIU VERDE

Nume si prenume proprietar constructii	Tip proprietate	Mod administrare	Numar corp constr.	Cod grupa destinatie	Suprafata construita	Observatii

MUNICIPIUL ALEXANDRIA

					la sol (mp)	
Municipiul Alexandria	Prop. Publica	Adm. Pub.	0	CIE	0.00	
Total suprafață ocupată din terenul spațiu verde					0.00	

5. ECHIPAREA EDILITARĂ A TERENULUI

A - APA	C - CANAL	t - ENERGIE TERMICA	E - ENERGIE ELECTRICA	G - GAZ	T - TELEFON
X	X	X	X	X	X

6. DATE PRIVIND VEGETAȚIA EXISTENTĂ PE TERENUL SPAȚIU VERDE

NR. UNIC	DENUMIRE	CATEGORIE SP. VERDE	AMPLASAMENT	CAT. DE FOLOSINTA	REGIM JURIDIC	REGLEM URB. NR. PARCELA
71.1	Covor vegetal	Cu acces public nelimitat	Victor Antonescu	CC	Public	Sp Verde

SPECII DE ARBORI

0	1	2	3	4	5	6	7	8
AMPLASAMENT	NR. UNIC	SPECIE DE ARBORI	BUC.	DIAM CM	INAL. M	VITALIT	VARSTA	GR. INTR
COLT CU STR. NEGRU VODA	1	CARPEN	1.00	25	5	5	19	5
DREAPTA	2	CARPEN	1.00	25	5	5	19	5
	3	CARPEN	1.00	20	3	5	14	5
	4	CARPEN	1.00	25	5	5	19	5
	5	CARPEN	1.00	25	5	5	19	5
	6	CARPEN	1.00	25	5	5	19	5
	7	SALCAM	1.00	20	3	5	14	5
	8	SALCAM	1.00	20	3	5	14	5

MUNICIPIUL ALEXANDRIA

	9	CARPEN	1.00	25	5	5	19	5
	10	SALCAM	1.00	20	3	5	14	5
	11	SALCAM	1.00	15	5	5	14	5
	12	CARPEN	1.00	20	3	5	14	5
	13	SALCAM	1.00	15	5	5	14	5
	14	SALCAM	1.00	15	5	5	14	5
	15	SALCAM	1.00	15	5	5	14	5
	16	SALCAM	1.00	15	5	5	14	5
	17	SALCAM	1.00	15	5	5	14	5
	18	CARPEN	1.00	20	3	5	14	5
	19	CARPEN	1.00	20	3	5	14	5
	20	NUC	1.00	15	5	5	14	5
	21	SALCAM	1.00	15	5	5	14	5
	22	SALCAM	1.00	15	5	5	14	5
	23	VISIN TURCESC	1.00	5	3	5	9	5
	24	VISIN TURCESC	1.00	5	3	5	9	5
	25	VISIN TURCESC	1.00	15	5	5	14	5
	26	FRASIN	1.00	10	3	5	9	5
	27	FRASIN	1.00	5	3	5	9	5

0	1	2	3	4	5	6	7	8
AMPLASAMENT	NR. UNIC	SPECIE DE ARBORI	BUC.	DIAM CM	INAL. M	VITALIT	VARSTA	GR. INTR
COLT CU STR.NEGRU VODA	1	FRASIN	1.00	5	2	5	14	6
STANGA	2	SALCAM	1.00	5	3	5	9	5
	3	SALCAM	1.00	5	3	5	9	5
	4	CARPEN	1.00	20	6	5	14	5
	5	SALCAM	1.00	10	3	5	9	5
	6	SALCAM	1.00	10	3	5	9	5
	7	SALCAM	1.00	10	3	5	9	5
	8	SALCAM	1.00	10	3	5	9	5
	9	SALCAM	1.00	10	3	5	9	5

MUNICIPIUL ALEXANDRIA

	10	SALCAM	1.00	5	3	5	9	5
	11	SALCAM	1.00	5	3	5	9	5
	12	SALCAM	1.00	5	3	5	9	5
	13	SALCAM	1.00	15	5	5	14	5
	14	SALCAM	1.00	5	3	5	9	5
	15	SALCAM	1.00	5	3	5	9	5
	16	SALCAM	1.00	5	3	5	9	5
	17	SALCAM	1.00	15	7	5	14	5
	18	SALCAM	1.00	15	7	5	14	5
	19	CARPEN	1.00	20	6	5	14	5
	20	TEI	1.00	5	2	5	6	5
	21	TEI	1.00	5	2	5	6	5
	22	VISIN TURCESC	1.00	5	2	5	6	5
	23	PIERSIC	1.00	5	3	5	6	5
	24	CARPEN	1.00	5	2	5	6	5
	25	NUC	1.00	5	2	5	6	5
	26	SALCIE	1.00	10	3	5	14	5

7. DOCUMENTE EMISE CU PRIVIRE LA TERENUL SPAȚIU VERDE ȘI CONSTRUCȚIILE EXISTENTE

FASII PLANTATE

FIȘA SPAȚIULUI VERDE NR. 72

Judetul: Teleorman
Municipiul Alexandria
Cod Siruta: 151807

1. SCHIȚA AMPLASAMENTULUI TERENULUI SPAȚIU VERDE

2. ADRESA Victor Antonescu
TRONSON Dunarii - Libertatii



3. DATE DESPRE TERENUL SPAȚIU VERDE

Proprietar/detinator teren spatiu verde	Tip proprietate	Mod administrare	Categoria de folosinta	Regl. urban	Suprafata masurata (mp) Teren		Total Sp. Verde MP	Observatii
					Exclusiv	Indiviziune		
Municipiul Alexandria	Prop. Publica	Adm. Pub.	CC	Spatiu verde	399.00		399.00	

4. DATE PRIVIND CONSTRUCȚIILE EXISTENTE PE TERENUL SPAȚIU VERDE

Nume si prenume proprietar construcții	Tip proprietate	Mod administrare	Numar corp constr.	Cod grupa destinatie	Suprafata construita la sol (mp)	Observatii
Municipiul Alexandria	Prop. Publica	Adm. Pub.	0	CIE	0.00	

Total suprafață ocupată din terenul spațiu verde

0.00

5. ECHIPAREA EDILITARĂ A TERENULUI

A - APA	C - CANAL	t - ENERGIE TERMICA	E - ENERGIE ELECTRICA	G - GAZ	T - TELEFON
X	X	X	X	X	X

6. DATE PRIVIND VEGETAȚIA EXISTENTĂ PE TERENUL SPAȚIU VERDE

NR. UNIC	DENUMIRE	CATEGORIE SP. VERDE	AMPLASAMENT	CAT. DE FOLOSINTA	REGIM JURIDIC	REGLEM URB. NR. PARCELA
72	Covor vegetal	Cu acces public nelimitat	Victor Antonescu	CC	Public	Sp Verde

SPECII DE ARBORI

COLT CU STR. DUNARII	1	CASTAN	1.00	5	2	5	7	5
DR	2	CASTAN	1.00	5	2	5	7	5
	3	CARPEN	1.00	15	7	5	14	5
	4	VISIN TURCESC	1.00	15	5	5	14	5
	5	SALCAM	1.00	20	4	5	14	5
	6	SALCAM	1.00	20	4	5	14	5
	7	SALCAM	1.00	20	4	5	14	5
	8	SALCAM	1.00	20	4	5	14	5
	9	SALCAM	1.00	20	4	5	14	5

MUNICIPIUL ALEXANDRIA

	10	SALCAM	1.00	20	4	5	14	5
	11	SALCAM	1.00	20	4	5	14	5
	12	SALCAM	1.00	20	4	5	14	5
	13	CARPEN	1.00	20	6	5	14	5
COLT CU STR. LIBERTATII	1	SALCAM	1.00	20	4	5	14	5
COLT CU STR. DUNARII	1	FRASIN	1.00	20	5	5	14	5
ST	2	SALCAM	1.00	10	5	5	9	5
	3	SALCAM	1.00	10	5	5	9	5
	4	SALCAM	1.00	10	5	5	9	5
	5	SALCAM	1.00	10	5	5	9	5
	6	SALCAM	1.00	10	5	5	9	5
	7	SALCAM	1.00	10	5	5	9	5
	8	SALCAM	1.00	10	5	5	9	5
	9	SALCAM	1.00	10	5	5	9	5
	10	VISIN TURCESC	1.00	5	2	5	6	5
	11	VISIN TURCESC	1.00	5	2	5	6	5
	12	SALCAM	1.00	10	5	5	9	5
	13	SALCAM	1.00	10	5	5	9	5
	14	SALCAM	1.00	10	5	5	9	5
	15	SALCAM	1.00	10	5	5	9	5
	16	SALCAM	1.00	10	5	5	9	5
	17	SALCAM	1.00	10	5	5	9	5
	18	SALCAM	1.00	10	5	5	9	5
	19	SALCAM	1.00	10	5	5	9	5
COLT CU STR. LIBERATII	1	SALCAM	1.00	5	3	5	6	5

7. DOCUMENTE EMISE CU PRIVIRE LA TERENUL SPAȚIU VERDE ȘI CONSTRUCȚIILE EXISTENTE

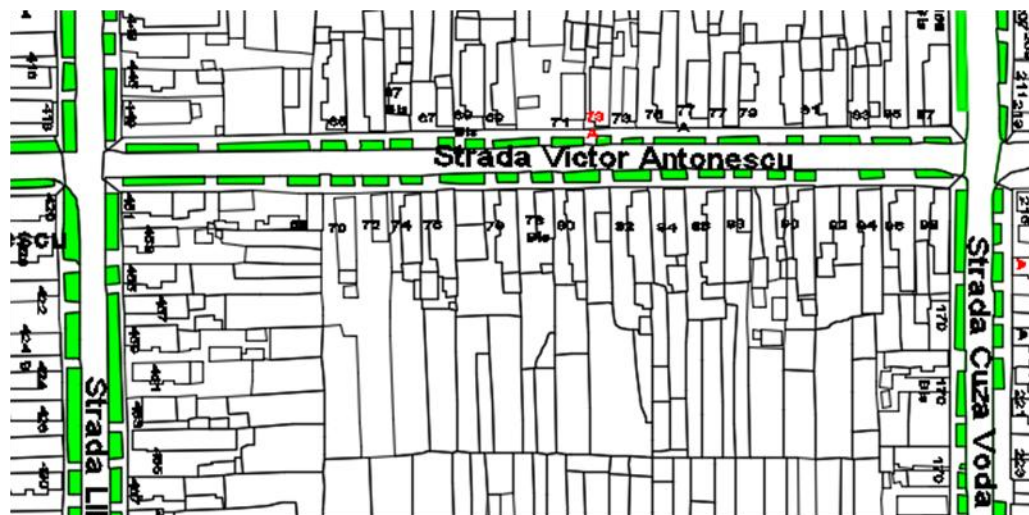
FASII PLANTATE

FIȘA SPAȚIULUI VERDE NR. 72.1

Judetul: Teleorman
Municipiul Alexandria
Cod Siruta: 151807

1. SCHIȚA AMPLASAMENTULUI TERENULUI SPAȚIU VERDE

2. ADRESA Victor Antonescu
TRONSON Libertatii - Cuza Voda



3. DATE DESPRE TERENUL SPAȚIU VERDE

Proprietar/detinator teren spatiu verde	Tip proprietate	Mod administrare	Categoria de folosinta	Regl. urban	Suprafata masurata (mp) Teran		Total Sp. Verde MP	Observatii
					Exclusiv	Indiviziune		
Municipiul Alexandria	Prop. Publica	Adm. Pub.	CC	Spatiu verde	1,263.00		1,263.00	

4. DATE PRIVIND CONSTRUCȚIILE EXISTENTE PE TERENUL SPAȚIU VERDE

Nume si prenume proprietar construcții	Tip proprietate	Mod administrare	Numar corp constr.	Cod grupa destinatie	Suprafata construita la sol (mp)	Observatii
Municipiul Alexandria	Prop. Publica	Adm. Pub.	0	CIE	0.00	
Total suprafață ocupată din terenul spațiu verde					0.00	

5. ECHIPAREA EDILITARĂ A TERENULUI

A - APA	C - CANAL	t - ENERGIE TERMICA	E - ENERGIE ELECTRICA	G - GAZ	T - TELEFON
X	X	X	X	X	X

6. DATE PRIVIND VEGETAȚIA EXISTENTĂ PE TERENUL SPAȚIU VERDE

NR. UNIC	DENUMIRE	CATEGORIE SP. VERDE	AMPLASAMENT	CAT. DE FOLOSINTA	REGIM JURIDIC	REGLEM URB. NR. PARCELA
72.1	Covor vegetal	Cu acces public nelimitat	Victor Antonescu	CC	Public	Sp Verde

SPECII DE ARBORI

MUNICIPIUL ALEXANDRIA

0	1	2	3	4	5	6	7	8
AMPLASAMENT	NR. UNIC	SPECIE DE ARBORI	BUC.	DIAM CM	INAL. M	VITALIT	VARSTA	GR. INTR
COLT CU STR. LIBERTATII	1	SALCAM	1.00	20	4	5	14	5
		SALCAM	1.00	20	4	5	14	5
		SALCAM	1.00	20	4	5	14	5
		SALCAM	1.00	20	4	5	14	5
		SALCAM	1.00	15	5	5	14	5
		SALCAM	1.00	15	5	5	14	5
		SALCAM	1.00	15	5	5	14	5
		SALCIE	1.00	15	5	5	14	5
		NUC	1.00	20	6	5	14	5
		NUC	1.00	10	3	5	9	5
		VISIN TURCESC	1.00	5	3	5	9	5
		VISIN TURCESC	1.00	10	3	5	9	5
		NUC	1.00	5	2	5	9	5
		VISIN TURCESC	1.00	5	2	5	9	5
		VISIN TURCESC	1.00	5	2	5	9	5
		SALCAM	1.00	15	5	5	14	5
		NUC	1.00	10	3	5	9	5
		NUC	1.00	10	3	5	9	5
		SALCAM	1.00	10	5	5	9	5
		SALCAM	1.00	10	5	5	9	5
		SALCAM	1.00	10	5	5	9	5
		SALCAM	1.00	10	5	5	9	5
		SALCAM	1.00	10	5	5	9	5
		SALCAM	1.00	10	5	5	9	5
		SALCAM	1.00	10	5	5	9	5
		SALCAM	1.00	10	5	5	9	5
		SALCAM	1.00	10	5	5	9	5
		SALCAM	1.00	10	5	5	9	5
		SALCAM	1.00	10	5	5	9	5
		VISIN	1.00	5	2	5	9	5

MUNICIPIUL ALEXANDRIA

		TURCESC						
		NUC	1.00	20	6	5	18	5
		SALCAM	1.00	10	5	5	9	5
		SALCAM	1.00	5	2	5	9	5
		SALCAM	1.00	5	2	5	9	5
		SALCAM	1.00	10	5	5	9	5
		SALCAM	1.00	10	5	5	9	5
		SALCAM	1.00	10	5	5	9	5
		SALCAM	1.00	5	2	5	9	5
		SALCAM	1.00	5	2	5	9	5
		NUC	1.00	5	2	5	9	5
		SALCAM	1.00	5	2	5	9	5
		SALCAM	1.00	15	5	5	9	5
COLT CU STR. CUZA VODA	1	TEI	1.00	10	3	5	9	5

NUC 7.00
 SALCAM 28.00
 SALCIE 1.00
 TEI 1.00
 VISIN 5.00
 TURCESC 42.00

0	1	2	3	4	5	6	7	8
AMPLASAMENT	NR. UNIC	SPECIE DE ARBORI	BUC.	DIAM CM	INAL. M	VITALIT	VARSTA	GR. INTR
		CARPEN	1.00	10	5	5	9	5
		CARPEN	1.00	5	3	5	6	5
		CARPEN	1.00	5	3	5	6	5
		CARPEN	1.00	5	3	5	6	5
		CARPEN	1.00	5	3	5	6	5
		SALCAM	1.00	20	8	5	14	5
		SALCIE	1.00	10	3	5	6	5
		SALCAM	1.00	15	5	5	9	5
		SALCAM	1.00	5	3	5	6	5
		SALCAM	1.00	15	5	5	9	5
		SALCAM	1.00	5	3	5	6	5

MUNICIPIUL ALEXANDRIA

		SALCAM	1.00	5	3	5	6	5
		SALCAM	1.00	5	3	5	6	5
		SALCAM	1.00	5	3	5	6	5
		SALCAM	1.00	15	5	5	9	5
		NUC	1.00	15	4	5	14	5

7. DOCUMENTE EMISE CU PRIVIRE LA TERENUL SPAȚIU VERDE ȘI CONSTRUCȚIILE EXISTENTE

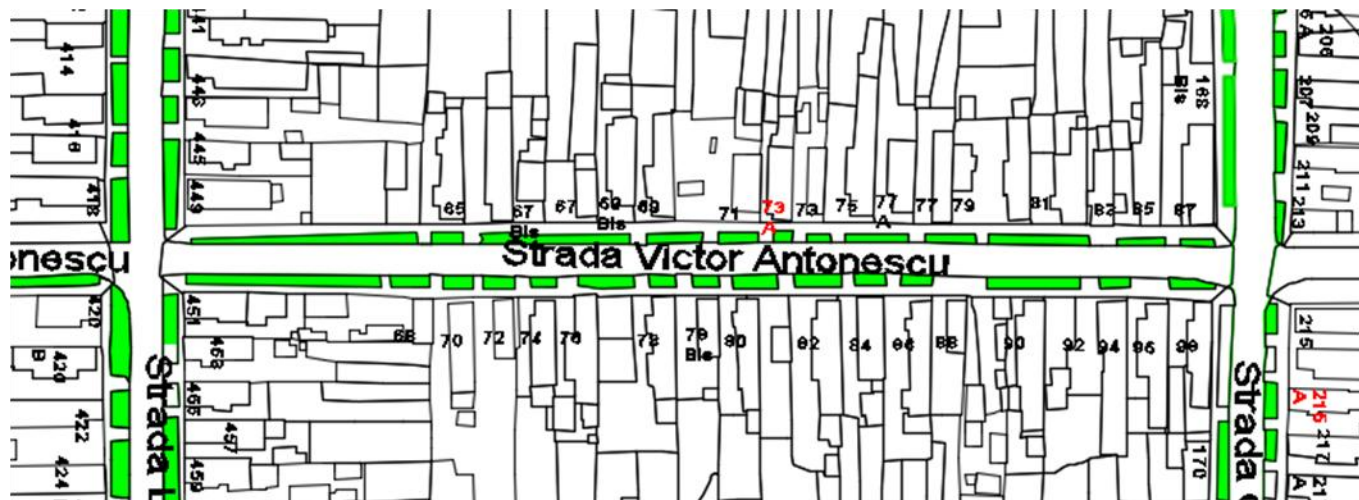
FASII PLANTATE

FIȘA SPAȚIULUI VERDE NR. 73

Judetul: Teleorman
Municipiul Alexandria
Cod Siruta: 151807

1. SCHIȚA AMPLASAMENTULUI TERENULUI SPAȚIU VERDE

2. ADRESA Victor Antonescu
TRONSON Cuza Voda - AD Ghica



3. DATE DESPRE TERENUL SPAȚIU VERDE

Proprietar/detinator teren spațiu verde	Tip proprietate	Mod administrare	Categoria de folosinta	Regl. urban	Suprafata masurata (mp) Teren		Total Sp. Verde MP	Observatii
					Exclusiv	Indiviziune		
Municipiul Alexandria	Prop. Publica	Adm. Pub.	CC	Spatiu verde	499.00		499.00	

4. DATE PRIVIND CONSTRUCȚIILE EXISTENTE PE TERENUL SPAȚIU VERDE

Nume si prenume proprietar construcții	Tip proprietate	Mod administrare	Numar corp constr.	Cod grupa destinatie	Suprafata construita la sol (mp)	Observatii
Municipiul Alexandria	Prop. Publica	Adm. Pub.	0	CIE	0.00	
Total suprafață ocupată din terenul spațiu verde					0.00	

5. ECHIPAREA EDILITARĂ A TERENULUI

A - APA	C - CANAL	t - ENERGIE TERMICA	E - ENERGIE ELECTRICA	G - GAZ	T - TELEFON
X	X	X	X	X	X

6. DATE PRIVIND VEGETAȚIA EXISTENTĂ PE TERENUL SPAȚIU VERDE

MUNICIPIUL ALEXANDRIA

NR. UNIC	DENUMIRE	CATEGORIE SP. VERDE	AMPLASAMENT	CAT. DE FOLOSINTA	REGIM JURIDIC	REGLEM URB. NR. PARCELA
73	Covor vegetal	Cu acces public nelimitat	Victor Antonescu	CC	Public	Sp Verde

SPECII DE ARBORI

0	1	2	3	4	5	6	7	8
AMPLASAMENT	NR. UNIC	SPECIE DE ARBORI	BUC.	DIAM CM	INAL. M	VITALIT	VARSTA	GR. INTR
COLT CU STR. CUZA VODA	1	TEI	1.00	10	3	5	9	5
	2	TEI	1.00	5	2	5	9	5
	3	TEI	1.00	5	2	5	9	5
	4	NUC	1.00	25	8	5	19	5
	5	SALCAM	1.00	5	2	5	9	5
	6	NUC	1.00	25	8	5	19	5
	7	CARPEN	1.00	20	7	5	14	5
	8	SALCAM	1.00	20	7	5	14	5
	9	SALCAM	1.00	15	5	5	14	5
	10	NUC	1.00	25	8	5	19	5
	11	CARPEN	1.00	15	5	5	9	5
	12	FRASIN	1.00	10	3	5	9	5
	13	FRASIN	1.00	10	3	5	9	5
	14	FRASIN	1.00	5	2	5	6	5
	15	FRASIN	1.00	5	2	5	6	5
	16	FRASIN	1.00	5	2	5	6	5

MUNICIPIUL ALEXANDRIA

	17	FRASIN	1.00	5	2	5	6	5
	18	FRASIN	1.00	5	2	5	6	5
	19	FRASIN	1.00	5	2	5	6	5
	20	FRASIN	1.00	5	2	5	6	5
	21	FRASIN	1.00	5	2	5	6	5
	22	FRASIN	1.00	5	2	5	6	5
	23	SALCAM	1.00	15	8	5	14	5
	24	SALCAM	1.00	15	8	5	14	5
	25	NUC	1.00	10	3	5	9	5
	26	SALCAM	1.00	15	5	5	14	5
	27	SALCAM	1.00	15	5	5	14	5
	28	SALCAM	1.00	15	5	5	14	5
	29	SALCAM	1.00	15	5	5	14	5
	30	SALCAM	1.00	15	8	5	14	5
	31	SALCAM	1.00	15	8	5	14	5
	32	SALCAM	1.00	15	8	5	14	5
	33	SALCAM	1.00	15	8	5	14	5
	34	SALCAM	1.00	15	8	5	14	5
	35	SALCAM	1.00	15	8	5	14	5
	36	SALCAM	1.00	15	8	5	14	5
	37	SALCAM	1.00	15	8	5	14	5
	38	FRASIN	1.00	5	3	5	9	5
	39	SALCAM	1.00	10	3	5	9	5
	40	SALCAM	1.00	15	5	5	14	5
	41	SALCAM	1.00	20	8	5	18	5
	42	SALCAM	1.00	10	3	5	9	5
	43	SALCAM	1.00	10	3	5	9	5
	44	SALCAM	1.00	10	3	5	9	5
	45	SALCAM	1.00	15	8	5	14	5
	46	SALCAM	1.00	15	8	5	14	5
	47	SALCAM	1.00	15	8	5	14	5

MUNICIPIUL ALEXANDRIA

	48	SALCAM	1.00	15	8	5	14	5
	49	SALCAM	1.00	15	8	5	14	5
	50	SALCAM	1.00	15	8	5	14	5
	51	SALCAM	1.00	15	8	5	14	5

0	1	2	3	4	5	6	7	8
AMPLASAMENT	NR. UNIC	SPECIE DE ARBORI	BUC.	DIAM CM	INAL. M	VITALIT	VARSTA	GR. INTR
COLT CU STR. CUZA-VODA	1	TEI	1.00	15	5	5	14	5
	2	VISIN TURCESC	1.00	5	2	5	6	5
	3	VISIN TURCESC	1.00	5	2	5	6	5
	4	VISIN TURCESC	1.00	5	2	5	6	5
	5	NUC	1.00	15	4	5	14	5
	6	NUC	1.00	15	4	5	14	5
	7	NUC	1.00	5	3	5	6	5
	8	NUC	1.00	5	3	5	6	5
	9	SALCAM	1.00	15	5	5	14	5
	10	SALCAM	1.00	15	5	5	14	5
	11	SALCAM	1.00	15	5	5	14	5
	12	SALCAM	1.00	15	5	5	14	5
	13	SALCAM	1.00	15	5	5	14	5
	14	SALCAM	1.00	15	5	5	14	5
	15	SALCAM	1.00	15	5	5	14	5
	16	SALCAM	1.00	20	6	5	14	5
	17	SALCAM	1.00	20	6	5	14	5
	18	SALCAM	1.00	20	6	5	14	5
	19	THUJA	1.00	5	2	5	6	6

MUNICIPIUL ALEXANDRIA

	20	THUJA	1.00	5	2	5	6	6
	21	THUJA	1.00	5	2	5	6	6
	22	SALCIE	1.00	20	6	5	14	5
	23	SALCIE	1.00	5	2	5	6	5
CAPAT	24	VISIN	1.00	5	3	5	6	5

7. DOCUMENTE EMISE CU PRIVIRE LA TERENUL SPAȚIU VERDE ȘI CONSTRUCȚIILE EXISTENTE

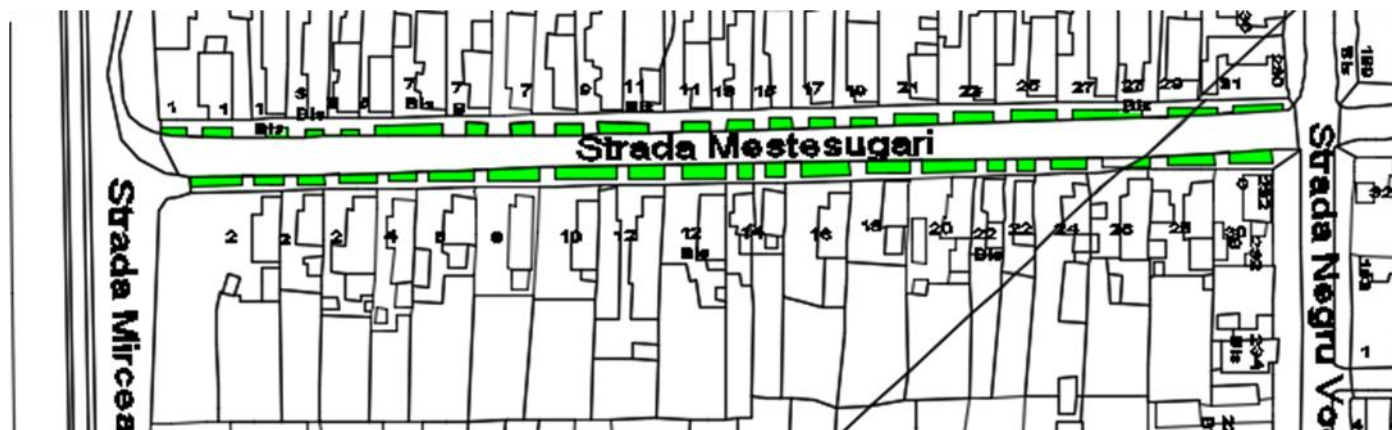
FASII PLANTATE

FIȘA SPAȚIULUI VERDE NR. 74

Judetul: Teleorman
Municipiul Alexandria
Cod Siruta: 151807

1. SCHIȚA AMPLASAMENTULUI TERENULUI SPAȚIU VERDE

2. ADRESA Mestesugari
TRONSON Mircea cel Batran - Negru Voda



3. DATE DESPRE TERENUL SPAȚIU VERDE

Proprietar/detinator teren spatiu verde	Tip proprietate	Mod administrare	Categoria de folosinta	Regl. urban	Suprafata masurata (mp) Teren		Total Sp. Verde MP	Observatii
					Exclusiv	Indiviziune		
Municipiul Alexandria	Prop. Publica	Adm. Pub.	CC	Spatiu verde	969.00		969.00	

4. DATE PRIVIND CONSTRUCȚIILE EXISTENTE PE TERENUL SPAȚIU VERDE

MUNICIPIUL ALEXANDRIA

Nume si prenume proprietar constructii	Tip proprietate	Mod administrare	Numar corp constr.	Cod grupa destinatie	Suprafata construita la sol (mp)	Observatii
Municipiul Alexandria	Prop. Publica	Adm. Pub.	0	CIE	0.00	
Total suprafață ocupată din terenul spațiu verde					0.00	

5. ECHIPAREA EDILITARĂ A TERENULUI

A - APA	C - CANAL	t - ENERGIE TERMICA	E - ENERGIE ELECTRICA	G - GAZ	T - TELEFON
X	X	X	X	X	X

6. DATE PRIVIND VEGETAȚIA EXISTENTĂ PE TERENUL SPAȚIU VERDE

NR. UNIC	DENUMIRE	CATEGORIE SP. VERDE	AMPLASAMENT	CAT. DE FOLOSINTA	REGIM JURIDIC	REGLEM URB. NR. PARCELA
76	Covor vegetal	Cu acces public nelimitat	Mestesugari	CC	Public	Sp Verde

SPECII DE ARBORI

0	1	2	3	4	5	6	7	8
AMPLASAMENT	NR. UNIC	SPECIE DE ARBORI	BUC.	DIAM CM	INAL. M	VITALIT	VARSTA	GR. INTR
STR. MESTESUGARILOR	1	VISIN TURCESC	1.00	15	3	5	9	5

MUNICIPIUL ALEXANDRIA

PARTEA DREAPTA	2	SALCIE	1.00	20	6	5	14	5
	3	SALCIE	1.00	5	3	5	6	5
	4	SALCIE	1.00	5	3	5	6	5
	5	SALCIE	1.00	5	3	5	6	5
	6	SALCAM	1.00	5	3	5	10	5
	7	SALCAM	1.00	10	5	5	14	5
	8	SALCAM	1.00	5	3	5	10	5
	9	SALCAM	1.00	15	5	5	14	5
	10	SALCAM	1.00	5	3	5	10	5
	11	SALCAM	1.00	5	3	5	10	5
	12	SALCAM	1.00	5	3	5	10	5
	13	SALCAM	1.00	5	3	5	10	5
	14	SALCAM	1.00	5	3	5	10	5
	15	SALCAM	1.00	5	3	5	10	5
	16	SALCAM	1.00	5	3	5	10	5
	17	SALCIE	1.00	20	6	5	14	5
	18	SALCAM	1.00	5	3	5	10	5
	19	SALCAM	1.00	5	3	5	10	5
	20	TEI	1.00	5	3	5	9	5
	21	SALCAM	1.00	5	3	5	9	5
	22	CARPEN	1.00	15	5	5	14	5

CARPEN	1
SALCAM	14.00
SALCIE	5.00
TEI	1.00
VISIN TR	1.00

MUNICIPIUL ALEXANDRIA

0	1	2	3	4	5	6	7	8
AMPLASAMENT	NR. UNIC	SPECIE DE ARBORI	BUC.	DIAM CM	INAL. M	VITALIT	VARSTA	GR. INTR
STR. MESTESUGARILOR	1	SALCIE	1.00	5	3	5	9	5
PARTEA STANGA		SALCIE	1.00	5	3	5	9	5
		SALCIE	1.00	5	3	5	9	5
		SALCIE	1.00	10	4	5	9	5
		SALCAM	1.00	15	5	5	14	5
		NUC	1.00	15	5	5	14	5
		CARPEN	1.00	15	5	5	14	5
		TEI	1.00	5	3	5	9	5
		NUC	1.00	5	3	5	9	5
		SALCIE	1.00	20	6	5	14	5
		SALCIE	1.00	20	6	5	14	5
		NUC	1.00	10	3	5	9	5
		FRASIN	1.00	5	3	5	9	5
		SALCAM	1.00	10	3	5	9	5
		SALCAM	1.00	15	5	5	14	5
		SALCAM	1.00	5	3	5	9	5
		SALCAM	1.00	5	3	5	9	5
		SALCAM	1.00	5	3	5	9	5

7. DOCUMENTE EMISE CU PRIVIRE LA TERENUL SPAȚIU VERDE ȘI CONSTRUCȚIILE EXISTENTE

FASII PLANTATE

FIȘA SPAȚIULUI VERDE NR. 75

Judetul: Teleorman
Municipiul Alexandria
Cod Siruta: 151807

1. SCHIȚA AMPLASAMENTULUI TERENULUI SPAȚIU VERDE

2. ADRESA TRONSON Mestesugari

Negru Voda Dunarii



3. DATE DESPRE TERENUL SPAȚIU VERDE

Proprietar/detinator teren spatiu verde	Tip proprietate	Mod administrare	Categoria de folosinta	Regl. urban	Suprafata masurata (mp) Teren		Total Sp. Verde MP	Observatii
					Exclusiv	Indiviziune		
Municipiul Alexandria	Prop. Publica	Adm. Pub.	CC	Spatiu verde	607.00		607.00	

4. DATE PRIVIND CONSTRUCȚIILE EXISTENTE PE TERENUL SPAȚIU VERDE

Nume si prenume proprietar constructii	Tip proprietate	Mod administrare	Numar corp constr.	Cod grupa destinatie	Suprafata construita la sol (mp)	Observatii

MUNICIPIUL ALEXANDRIA

Municipiul Alexandria	Prop. Publica	Adm. Pub.	0	CIE	0.00	
Total suprafață ocupată din terenul spațiu verde					0.00	

5. ECHIPAREA EDILITARĂ A TERENULUI

A - APA	C - CANAL	t - ENERGIE TERMICA	E - ENERGIE ELECTRICA	G - GAZ	T - TELEFON
X	X	X	X	X	X

6. DATE PRIVIND VEGETAȚIA EXISTENTĂ PE TERENUL SPAȚIU VERDE

NR. UNIC	DENUMIRE	CATEGORIE SP. VERDE	AMPLASAMENT	CAT. DE FOLOSINTA	REGIM JURIDIC	REGLEM URB. NR. PARCELA
76.1	Covor vegetal	Cu acces public nelimitat	Mestesugari	CC	Public	Sp Verde

SPECII DE ARBORI

0	1	2	3	4	5	6	7	8
AMPLASAMENT	NR. UNIC	SPECIE DE ARBORI	BUC.	DIAM CM	INAL. M	VITALIT	VARSTA	GR. INTR
COLT CU STR. NEGRU VODA-DUNARII	1	SALCIE	1.00	5	3	5	9	5
DREAPTA	2	SALCIE	1.00	5	3	5	9	5
	3	SALCIE	1.00	5	3	5	9	5
	4	SALCIE	1.00	5	3	5	9	5
	5	SALCIE	1.00	15	5	5	9	5
	6	SALCIE	1.00	5	3	5	9	5
	7	CARPEN	1.00	10	3	5	9	5
	8	CARPEN	1.00	10	3	5	9	5

MUNICIPIUL ALEXANDRIA

SALCIE 6.00
 CARPEN 2.00

0	1	2	3	4	5	6	7	8
AMPLASAMENT	NR. UNIC	SPECIE DE ARBORI	BUC.	DIAM CM	INAL. M	VITALIT	VARSTA	GR. INTR
COLT CU STR. NEGRU VODA - DUNARII	1	SALCIE	1.00	10	3	5	9	5
STANGA	2	SALCIE	1.00	10	3	5	9	5
	3	SALCIE	1.00	5	3	5	9	5
	4	SALCIE	1.00	5	3	5	9	5
	5	SALCIE	1.00	5	3	5	9	5
	6	SALCIE	1.00	5	3	5	9	5
	7	SALCIE	1.00	5	3	5	9	5
	8	SALCIE	1.00	5	3	5	9	5
	9	SALCIE	1.00	5	3	5	9	5
	10	SALCIE	1.00	5	3	5	9	5
	11	SALCIE	1.00	5	3	5	9	5
	12	SALCIE	1.00	5	3	5	9	5
	13	SALCIE	1.00	5	3	5	9	5
	14	SALCIE	1.00	5	3	5	9	5
	15	SALCIE	1.00	5	3	5	9	5
	16	SALCIE	1.00	5	3	5	9	5
	17	SALCIE	1.00	5	3	5	9	5
	18	SALCIE	1.00	5	3	5	9	5

SALCIE 18.00

FASII PLANTATE

FIȘA SPAȚIULUI VERDE NR. 76

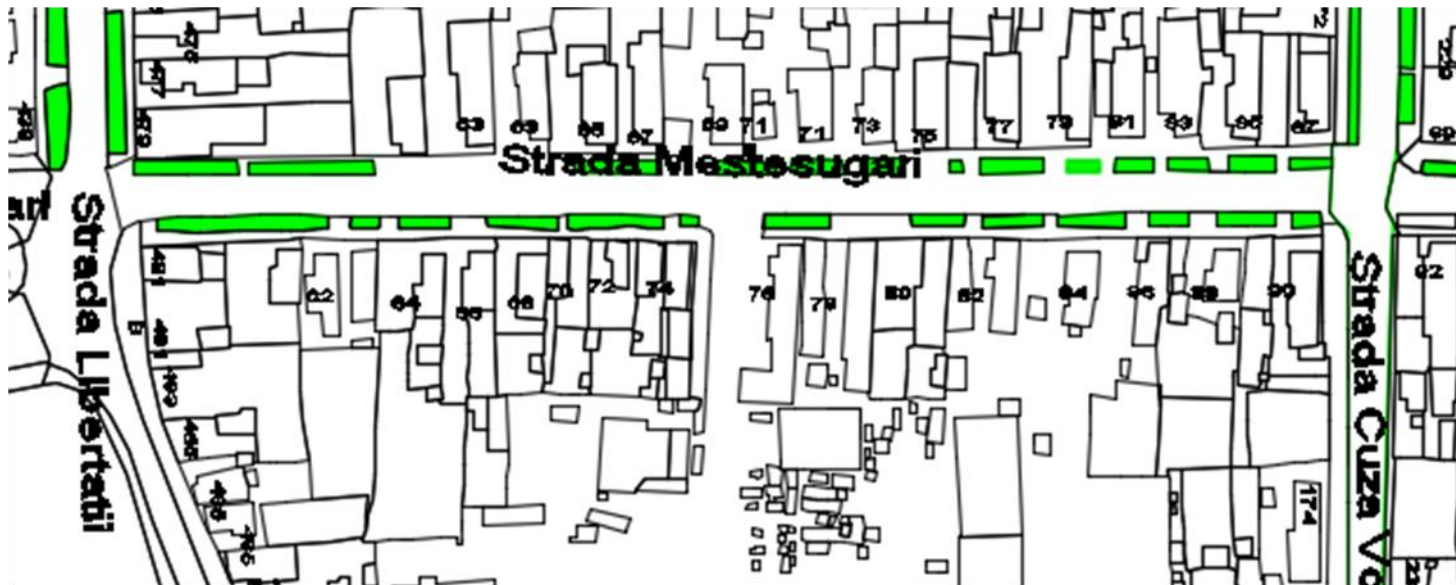
Judetul: Teleorman
Municipiul Alexandria
Cod Siruta: 151807

1. SCHIȚA AMPLASAMENTULUI TERENULUI SPAȚIU VERDE

2. ADRESA
TRONSON

Mestesugari

Libertatii - Cuza Voda



3. DATE DESPRE TERENUL SPAȚIU VERDE

Proprietar/detinator teren spatiu verde	Tip proprietate	Mod administrare	Categoria de folosinta	Regl. urban	Suprafata masurata (mp) Teren		Total Sp. Verde MP	Observatii
					Exclusiv	Indiviziune		
Municipiul Alexandria	Prop. Publica	Adm. Pub.	CC	Spatiu verde	885.00		885.00	

4. DATE PRIVIND CONSTRUCȚIILE EXISTENTE PE TERENUL SPAȚIU VERDE

Nume si prenume proprietar constructii	Tip proprietate	Mod administrare	Numar corp constr.	Cod grupa destinatie	Suprafata construita la sol (mp)	Observatii
Municipiul Alexandria	Prop. Publica	Adm. Pub.	0	CIE	0.00	
Total suprafață ocupată din terenul spațiu verde					0.00	

5. ECHIPAREA EDILITARĂ A TERENULUI

A - APA	C - CANAL	t - ENERGIE TERMICA	E - ENERGIE ELECTRICA	G - GAZ	T - TELEFON
X	X	X	X	X	X

6. DATE PRIVIND VEGETAȚIA EXISTENTĂ PE TERENUL SPAȚIU VERDE

NR. UNIC	DENUMIRE	CATEGORIE SP. VERDE	AMPLASAMENT	CAT. DE FOLOSINTA	REGIM JURIDIC	REGLEM URB. NR. PARCELA
74	Covor vegetal	Cu acces public nelimitat	Mestesugari	CC	Public	Sp Verde

SPECII DE ARBORI

MUNICIPIUL ALEXANDRIA

0	1	2	3	4	5	6	7	8
AMPLASAMENT	NR. UNIC	SPECIE DE ARBORI	BUC.	DIAM CM	INAL. M	VITALIT	VARSTA	GR. INTR
COLT CU STR. LIBERTATII	1	SALCIE	1.00	5	4	5	9	5
DR	2	FRASIN	1.00	25	8	5	19	5
	3	FRASIN	1.00	20	6	5	14	5
	4	SALCAM	1.00	15	5	5	9	5
	5	SALCAM	1.00	5	3	5	9	5
	6	SALCAM	1.00	5	3	5	9	5
	7	SALCAM	1.00	5	3	5	9	5
	8	SALCAM	1.00	10	4	5	9	5
	9	FRASIN	1.00	20	7	5	14	5
	10	SALCAM	1.00	5	3	5	9	5
	11	SALCAM	1.00	15	5	5	14	5
	12	SALCAM	1.00	15	5	5	14	5
	13	SALCAM	1.00	15	5	5	14	5
	14	SALCAM	1.00	20	7	5	14	5
	15	SALCIE	1.00	5	3	5	9	5
	16	SALCAM	1.00	10	5	5	14	5
	17	SALCAM	1.00	10	5	5	14	5
	18	SALCAM	1.00	5	3	5	9	5
	19	SALCAM	1.00	10	5	5	14	5
	20	SALCAM	1.00	10	5	5	14	5
	21	SALCAM	1.00	10	5	5	14	5
	22	SALCAM	1.00	10	5	5	9	5
	23	VISIN TURCESC	1.00	10	3	5	9	5
	24	SALCAM	1.00	20	8	5	14	5
	25	SALCAM	1.00	5	3	5	9	5
	26	SALCAM	1.00	5	3	5	9	5
	27	SALCAM	1.00	5	3	5	9	5
	28	SALCAM	1.00	10	5	5	9	5
	29	SALCAM	1.00	15	7	5	9	5
	30	SALCAM	1.00	10	5	5	9	5

MUNICIPIUL ALEXANDRIA

	31	SALCAM	1.00	15	7	5	9	5
COLT CU CUZA VODA	32	SALCAM	1.00	15	7	5	9	5
COLT CU STR. LIBERTATII	1	SALCIE	1.00	15	5	5	14	5
	2	SALCAM	1.00	5	3	5	9	5
	3	SALCAM	1.00	10	5	5	9	5
	4	SALCAM	1.00	5	3	5	9	5
	5	SALCAM	1.00	5	3	5	9	5
	6	SALCAM	1.00	5	3	5	9	5
	7	SALCAM	1.00	5	3	5	9	5
	8	SALCAM	1.00	5	3	5	9	5
	9	SALCAM	1.00	15	5	5	14	5
	10	SALCAM	1.00	15	5	5	14	5
	11	SALCAM	1.00	15	5	5	14	5
	12	SALCAM	1.00	15	5	5	14	5
	13	TEI	1.00	15	5	5	14	5
	14	NUC	1.00	20	6	5	14	5
	15	NUC	1.00	15	5	5	14	5
COLT CU STR. CUZA VODA	16	SALCAM	1.00	20	7	5	17	5

7. DOCUMENTE EMISE CU PRIVIRE LA TERENUL SPAȚIU VERDE ȘI CONSTRUCȚIILE EXISTENTE

FASII PLANTATE

FIȘA SPAȚIULUI VERDE NR. 76.1

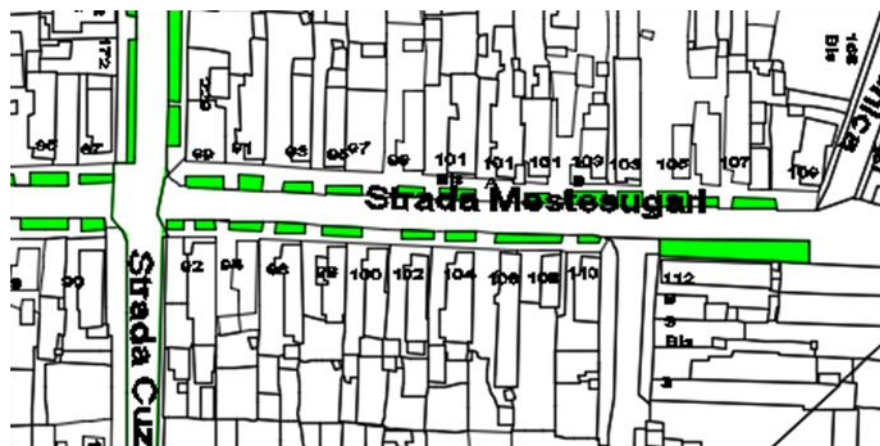
Judetul: Teleorman
Municipiul Alexandria
Cod Siruta: 151807

1. SCHIȚA AMPLASAMENTULUI TERENULUI SPAȚIU VERDE

2. ADRESA
TRONSON

Mestesugari

Cuza Voda - Al Ghica



3. DATE DESPRE TERENUL SPAȚIU VERDE

Proprietar/detinator teren spatiu verde	Tip proprietate	Mod administrare	Categoria de folosinta	Regl. urban	Suprafata masurata (mp) Teran		Total Sp. Verde MP	Observatii
					Exclusiv	Indiviziune		
Municipiul Alexandria	Prop. Publica	Adm. Pub.	CC	Spatiu verde	614.00		614.00	

4. DATE PRIVIND CONSTRUCȚIILE EXISTENTE PE TERENUL SPAȚIU VERDE

MUNICIPIUL ALEXANDRIA

Nume si prenume proprietar constructii	Tip proprietate	Mod administrare	Numar corp constr.	Cod grupa destinatie	Suprafata construita la sol (mp)	Observatii
Municipiul Alexandria	Prop. Publica	Adm. Pub.	0	CIE	0.00	
Total suprafață ocupată din terenul spațiu verde					0.00	

5. ECHIPAREA EDILITARĂ A TERENULUI

A - APA	C - CANAL	t - ENERGIE TERMICA	E - ENERGIE ELECTRICA	G - GAZ	T - TELEFON
X	X	X	X	X	X

6. DATE PRIVIND VEGETAȚIA EXISTENTĂ PE TERENUL SPAȚIU VERDE

NR. UNIC	DENUMIRE	CATEGORIE SP. VERDE	AMPLASAMENT	CAT. DE FOLOSINTA	REGIM JURIDIC	REGLEM URB. NR. PARCELA
75	Covor vegetal	Cu acces public nelimitat	Mestesugari	CC	Public	Sp Verde

SPECII DE ARBORI

0	1	2	3	4	5	6	7	8
AMPLASAMENT	NR. UNIC	SPECIE DE ARBORI	BUC.	DIAM CM	INAL. M	VITALIT	VARSTA	GR. INTR
COLT CU STR.CUZA-VODA	1	CARPEN	1.00	25	8	5	19	5
DR	2	SALCAM	1.00	15	7	5	9	5
	3	SALCAM	1.00	15	7	5	9	5
	4	SALCAM	1.00	20	7	5	14	5
	5	SALCAM	1.00	10	2	5	9	5
	6	SALCAM	1.00	10	2	5	9	5
	7	SALCAM	1.00	10	2	5	9	5
	8	SALCAM	1.00	10	2	5	9	5

MUNICIPIUL ALEXANDRIA

	9	SALCAM	1.00	15	3	5	9	5
	10	SALCAM	1.00	15	7	5	9	5
	11	NUC	1.00	10	3	5	9	5
	12	SALCAM	1.00	10	5	5	9	5
	13	SALCAM	1.00	5	3	5	9	5
	14	NUC	1.00	10	3	5	9	5
	15	NUC	1.00	15	5	5	14	5
	16	VISIN TURCESC	1.00	15	3	1	14	1
	17	VISIN TURCESC	1.00	5	2	5	7	5
	18	VISIN TURCESC	1.00	5	2	5	7	5
	19	VISIN TURCESC	1.00	15	3	1	14	1
	20	SALCAM	1.00	15	7	5	14	5
	21	VISIN TURCESC	1.00	15	3	1	14	1
CAPAT AD GHICA		FRASIN	1.00	15	5	5	14	5

COLT CU STR. CUZA VODA	1	TEI	1.00	35	4	5	29	5
ST		SALCAM	1.00	5	3	5	9	5
		SALCAM	1.00	10	5	5	9	5
		SALCAM	1.00	5	3	5	9	5
		SALCAM	1.00	5	3	5	9	5
		SALCAM	1.00	5	3	5	9	5
		SALCAM	1.00	5	3	5	9	5
		SALCAM	1.00	5	3	5	9	5
		FRASIN	1.00	5	2	5	6	5
		NUC	1.00	10	3	5	9	5
		NUC	1.00	5	3	5	9	5
		TEI	1.00	20	7	5	14	5
		SALCAM	1.00	10	5	5	9	5
		SALCIE	1.00	5	3	5	9	5
		SALCIE	1.00	5	3	5	9	5

MUNICIPIUL ALEXANDRIA

		NUC	1.00	10	3	5	9	5
		NUC	1.00	10	3	5	9	5
CAPAT AD GHICA		TEI	1.00	20	6	5	14	5
COLT CU CUZA VODA	1	SALCIE	1.00	5	3	5	9	5
DR	2	SALCIE	1.00	5	3	5	9	5
	3	SALCIE	1.00	5	3	5	9	5
	4	SALCIE	1.00	5	3	5	9	5
	5	SALCIE	1.00	15	5	5	9	5
	6	SALCIE	1.00	5	3	5	9	5
	7	CARPEN	1.00	10	3	5	9	5
	8	CARPEN	1.00	10	3	5	9	5
COLT CU STR. DUNARII								
COLT CU STR. LIBERTATII	1	SALCIE	1.00	5	4	5	9	5
	2	FRASIN	1.00	25	8	5	19	5
	3	FRASIN	1.00	20	6	5	14	5
	4	SALCAM	1.00	15	5	5	9	5
	5	SALCAM	1.00	5	3	5	9	5
	6	SALCAM	1.00	5	3	5	9	5
	7	SALCAM	1.00	5	3	5	9	5
	8	SALCAM	1.00	10	4	5	9	5
	9	FRASIN	1.00	20	7	5	14	5
	10	SALCAM	1.00	5	3	5	9	5
	11	SALCAM	1.00	15	5	5	14	5
	12	SALCAM	1.00	15	5	5	14	5
	13	SALCAM	1.00	15	5	5	14	5
	14	SALCAM	1.00	20	7	5	14	5
	15	SALCIE	1.00	5	3	5	9	5
	16	SALCAM	1.00	10	5	5	14	5
	17	SALCAM	1.00	10	5	5	14	5
	18	SALCAM	1.00	5	3	5	9	5
	19	SALCAM	1.00	10	5	5	14	5
	20	SALCAM	1.00	10	5	5	14	5
	21	SALCAM	1.00	10	5	5	14	5
	22	SALCAM	1.00	10	5	5	9	5
	23	VISIN TURCESC	1.00	10	3	5	9	5
	24	SALCAM	1.00	20	8	5	14	5

MUNICIPIUL ALEXANDRIA

	25	SALCAM	1.00	5	3	5	9	5
	26	SALCAM	1.00	5	3	5	9	5
	27	SALCAM	1.00	5	3	5	9	5
	28	SALCAM	1.00	10	5	5	9	5
	29	SALCAM	1.00	15	7	5	9	5
	30	SALCAM	1.00	10	5	5	9	5
	31	SALCAM	1.00	15	7	5	9	5
	32	SALCAM	1.00	15	7	5	9	5
COLT CU STR.CUZA-VODA	1	CARPEN	1.00	25	8	5	19	5
	2	SALCAM	1.00	15	7	5	9	5
	3	SALCAM	1.00	15	7	5	9	5
	4	SALCAM	1.00	20	7	5	14	5
	5	SALCAM	1.00	10	2	5	9	5
	6	SALCAM	1.00	10	2	5	9	5
	7	SALCAM	1.00	10	2	5	9	5
	8	SALCAM	1.00	10	2	5	9	5
	9	SALCAM	1.00	15	3	5	9	5
	10	SALCAM	1.00	15	7	5	9	5
	11	NUC	1.00	10	3	5	9	5
	12	SALCAM	1.00	10	5	5	9	5
	13	SALCAM	1.00	5	3	5	9	5
	14	NUC	1.00	10	3	5	9	5
	15	NUC	1.00	15	5	5	14	5
	16	VISIN TURCESC	1.00	15	3	1	14	1
	17	VISIN TURCESC	1.00	5	2	5	7	5
	18	VISIN TURCESC	1.00	5	2	5	7	5
	19	VISIN TURCESC	1.00	15	3	1	14	1
	20	SALCAM	1.00	15	7	5	14	5
	21	VISIN TURCESC	1.00	15	3	1	14	1
	22	FRASIN	1.00	15	5	5	14	5
COLT CU STR. CUZA VODA	1	SALCIE	1.00	10	3	5	9	5
ST	2	SALCIE	1.00	10	3	5	9	5
	3	SALCIE	1.00	5	3	5	9	5

MUNICIPIUL ALEXANDRIA

	4	SALCIE	1.00	5	3	5	9	5
	5	SALCIE	1.00	5	3	5	9	5
	6	SALCIE	1.00	5	3	5	9	5
	7	SALCIE	1.00	5	3	5	9	5
	8	SALCIE	1.00	5	3	5	9	5
	9	SALCIE	1.00	5	3	5	9	5
	10	SALCIE	1.00	5	3	5	9	5
	11	SALCIE	1.00	5	3	5	9	5
	12	SALCIE	1.00	5	3	5	9	5
	13	SALCIE	1.00	5	3	5	9	5
	14	SALCIE	1.00	5	3	5	9	5
	15	SALCIE	1.00	5	3	5	9	5
	16	SALCIE	1.00	5	3	5	9	5
	17	SALCIE	1.00	5	3	5	9	5
	18	SALCIE	1.00	5	3	5	9	5
COLT CU STR. DUNARII	19							
COLT CU STR. LIBERTATII	1	SALCIE	1.00	15	5	5	14	5
	2	SALCAM	1.00	5	3	5	9	5
	3	SALCAM	1.00	10	5	5	9	5
	4	SALCAM	1.00	5	3	5	9	5
	5	SALCAM	1.00	5	3	5	9	5
	6	SALCAM	1.00	5	3	5	9	5
	7	SALCAM	1.00	5	3	5	9	5
	8	SALCAM	1.00	5	3	5	9	5
	9	SALCAM	1.00	15	5	5	14	5
	10	SALCAM	1.00	15	5	5	14	5
	11	SALCAM	1.00	15	5	5	14	5
	12	SALCAM	1.00	15	5	5	14	5
	13	TEI	1.00	15	5	5	14	5
	14	NUC	1.00	20	6	5	14	5
	15	NUC	1.00	15	5	5	14	5
	16	SALCAM	1.00	20	7	5	17	5
COLT CU STR. CUZA VODA	1	TEI	1.00	35	4	5	29	5
	2	SALCAM	1.00	5	3	5	9	5
	3	SALCAM	1.00	10	5	5	9	5
	4	SALCAM	1.00	5	3	5	9	5
	5	SALCAM	1.00	5	3	5	9	5
	6	SALCAM	1.00	5	3	5	9	5

MUNICIPIUL ALEXANDRIA

	7	SALCAM	1.00	5	3	5	9	5
	8	SALCAM	1.00	5	3	5	9	5
	9	SALCAM	1.00	5	3	5	9	5
	10	FRASIN	1.00	5	2	5	6	5
	11	NUC	1.00	10	3	5	9	5
	12	NUC	1.00	5	3	5	9	5
	13	TEI	1.00	20	7	5	14	5
	14	SALCAM	1.00	10	5	5	9	5
	15	SALCIE	1.00	5	3	5	9	5
	16	SALCIE	1.00	5	3	5	9	5
	17	NUC	1.00	10	3	5	9	5
	18	NUC	1.00	10	3	5	9	5
	19	TEI	1.00	20	6	5	14	5

7. DOCUMENTE EMISE CU PRIVIRE LA TERENUL SPAȚIU VERDE ȘI CONSTRUCȚIILE EXISTENTE

FASII PLANTATE

FIȘA SPAȚIULUI VERDE NR. 77

Judetul: Teleorman
Municipiul Alexandria
Cod Siruta: 151807

1. SCHIȚA AMPLASAMENTULUI TERENULUI SPAȚIU VERDE

2. ADRESA Alexandru Ghica
TRONSON Dr. Stinca



3. DATE DESPRE TERENUL SPAȚIU VERDE

Proprietar/detinator teren spatiu verde	Tip proprietate	Mod administrare	Categoria de folosinta	Regl. urban	Suprafata masurata (mp) Teran		Total Sp. Verde MP	Observatii
					Exclusiv	Indiviziune		
Municipiul Alexandria	Prop. Publica	Adm. Pub.	CC	Spatiu verde	131.05		131.05	

4. DATE PRIVIND CONSTRUCȚIILE EXISTENTE PE TERENUL SPAȚIU VERDE

Nume si prenume proprietar construcții	Tip proprietate	Mod administrare	Numar corp constr.	Cod grupa destinatie	Suprafata construita la sol (mp)	Observatii
Municipiul Alexandria	Prop. Publica	Adm. Pub.	0	CIE	0.00	
Total suprafață ocupată din terenul spațiu verde					0.00	

5. ECHIPAREA EDILITARĂ A TERENULUI

A - APA	C - CANAL	t - ENERGIE TERMICA	E - ENERGIE ELECTRICA	G - GAZ	T - TELEFON
X	X	X	X	X	X

6. DATE PRIVIND VEGETAȚIA EXISTENTĂ PE TERENUL SPAȚIU VERDE

NR. UNIC	DENUMIRE	CATEGORIE SP. VERDE	AMPLASAMENT	CAT. DE FOLOSINTA	REGIM JURIDIC	REGLEM URB. NR. PARCELA
77	Covor vegetal	Cu acces public nelimitat	Alexandru Ghica	CC	Public	Sp Verde

SPECII DE ARBORI

0	1	2	3	4	5	6	7	8
AMPLASAMENT	NR. UNIC	SPECIE DE ARBORI	BUC.	DIAM CM	INAL. M	VITALIT	VARSTA	GR. INTR
STRADA AL.GHICA PARTEA STANGA	1	STEJAR	1.00	5	2	5	5	5
	2	NUC	1.00	5	2	5	5	5
	3	STEJAR	1.00	5	2	5	5	5
	4	ARTAR	1.00	5	2	5	5	5
	5	FRASIN	1.00	5	2	5	5	5
	6	NUC	1.00	5	2	5	5	5
	7	NUC	1.00	10	3	5	4	5
	8	NUC	1.00	15	5	5	11	5
	9	NUC	1.00	5	2	5	5	5
	10	ARTAR	1.00	5	2	5	5	5
	11	TEI	1.00	25	8	5	19	5
	12	TEI	1.00	25	8	5	19	5
	13	NUC	1.00	30	10	5	24	5
	14	ARTAR	1.00	5	2	5	5	5
	15	SALCAM	1.00	5	2	5	5	5

MUNICIPIUL ALEXANDRIA

	16	STEJAR	1.00	5	2	5	5	5
	17	SALCAM	1.00	5	2	5	5	5
	18	SALCAM	1.00	5	2	5	5	5
	19	SALCAM	1.00	5	2	5	5	5
	20	NUC	1.00	15	5	5	9	5
	21	SALCAM	1.00	30	10	5	24	5
	22	SALCAM	1.00	5	2	5	5	5

0	1	2	3	4	5	6	7	8
AMPLASAMENT	NR. UNIC	SPECIE DE ARBORI	BUC.	DIAM CM	INAL. M	VITALIT	VARSTA	GR. INTR
STRADA AL.GHICA	1	TEI	1.00	10	3	5	6	5
PARTEA DREAPTA	2	TEI	1.00	10	3	5	6	5
COLT CU DR. STANCA	4	STEJAR	1.00	10	3	5	4	5
	5	ARTAR	1.00	10	3	5	6	5
	6	TEI	1.00	20	6	5	14	5
	7	ARTAR	1.00	10	3	5	6	5
	8	STEJAR	1.00	10	3	5	4	5
	9	STEJAR	1.00	10	3	5	4	5
	10	CARPEN	1.00	25	7	5	19	5
	11	ARTAR	1.00	10	3	5	6	5
	12	ARTAR	1.00	10	3	5	6	5
	13	STEJAR	1.00	10	3	5	4	5

7. DOCUMENTE EMISE CU PRIVIRE LA TERENUL SPAȚIU VERDE ȘI CONSTRUCȚIILE EXISTENTE

FASII PLANTATE

FIȘA SPAȚIULUI VERDE NR. 78

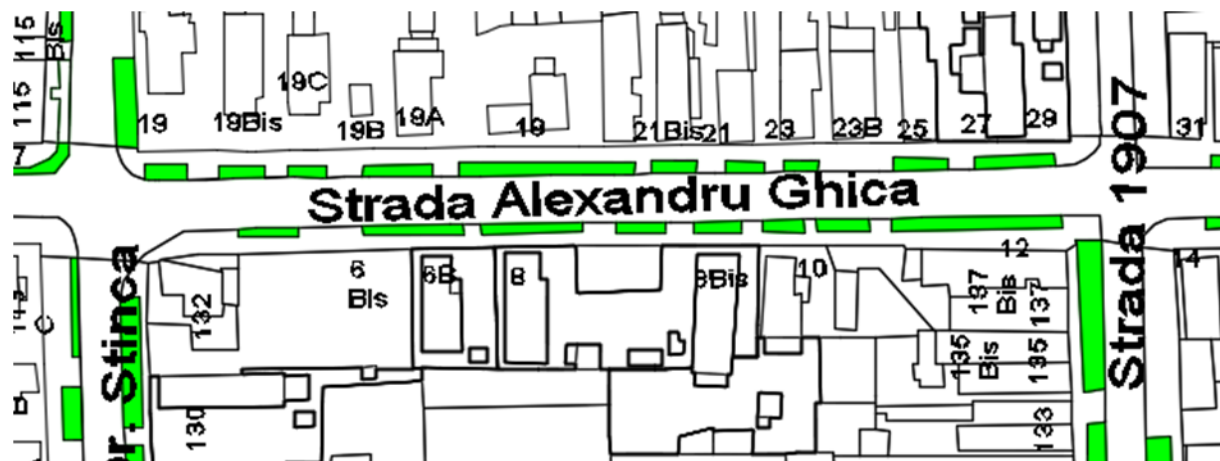
Judetul: Teleorman
Municipiul Alexandria
Cod Siruta: 151807

1. SCHIȚA AMPLASAMENTULUI TERENULUI SPAȚIU VERDE

2. ADRESA
TRONSON

Alexandru Ghica

Dr. Stinca - 1907



3. DATE DESPRE TERENUL SPAȚIU VERDE

Proprietar/detinator teren spatiu verde	Tip proprietate	Mod administrare	Categoria de folosinta	Regl. urban	Suprafata masurata (mp) Teren		Total Sp. Verde MP	Observatii
					Exclusiv	Indiviziune		
Municipiul Alexandria	Prop. Publica	Adm. Pub.	CC	Spatiu verde	500.19		500.19	

4. DATE PRIVIND CONSTRUCȚIILE EXISTENTE PE TERENUL SPAȚIU VERDE

Nume si prenume proprietar construcții	Tip proprietate	Mod administrare	Numar corp constr.	Cod grupa destinatie	Suprafata construita la sol (mp)	Observatii
Municipiul Alexandria	Prop. Publica	Adm. Pub.	0	CIE	0.00	
Total suprafață ocupată din terenul spațiu verde					0.00	

5. ECHIPAREA EDILITARĂ A TERENULUI

A - APA	C - CANAL	t - ENERGIE TERMICA	E - ENERGIE ELECTRICA	G - GAZ	T - TELEFON
X	X	X	X	X	X

6. DATE PRIVIND VEGETAȚIA EXISTENTĂ PE TERENUL SPAȚIU VERDE

NR. UNIC	DENUMIRE	CATEGORIE SP. VERDE	AMPLASAMENT	CAT. DE FOLOSINTA	REGIM JURIDIC	REGLEM URB. NR. PARCELA
78	Covor vegetal	Cu acces public nelimitat	Alexandru Ghica	CC	Public	Sp Verde

SPECII DE ARBORI

COLT CU 1907	1	NUC	1.00	25	8	5	19	5
ST	2	NUC	1.00	5	2	5	4	5

MUNICIPIUL ALEXANDRIA

	3	ARTAR	1.00	5	2	5	5	5
	4	FRASIN	1.00	5	2	5	5	5
	5	NUC	1.00	10	3	5	8	5
	6	SALCAM	1.00	20	6	5	14	5
	7	SALCAM	1.00	20	6	5	14	5
	8	SALCAM	1.00	20	6	5	14	5
	9	SALCAM	1.00	20	6	5	14	5

COLT CU 1907	1	ARTAR	1.00	10	3	5	6	5
DR	2	ARTAR	1.00	5	2	5	2	5
	3	FRASIN	1.00	5	2	5	2	5
	4	FRASIN	1.00	5	2	5	2	5
	5	ARTAR	1.00	5	2	5	2	5
	6	STEJAR	1.00	5	3	5	4	5
	7	ARTAR	1.00	10	3	5	6	5
	8	FRASIN	1.00	5	2	5	4	5
	9	STEJAR	1.00	5	2	5	6	5
	10	FRASIN	1.00	5	2	5	4	5
	11	ARTAR	1.00	5	2	5	2	5
	12	FRASIN	1.00	5	2	5	4	5
	13	SALCAM	1.00	5	2	5	4	5
	14	SALCAM	1.00	5	2	5	4	5
	15	STEJAR	1.00	5	2	5	6	5
	16	SALCAM	1.00	5	3	5	4	5
	18	ARTAR	1.00	5	2	5	2	5

7. DOCUMENTE EMISE CU PRIVIRE LA TERENUL SPAȚIU VERDE ȘI CONSTRUCȚIILE EXISTENTE

FASII PLANTATE

FIȘA SPAȚIULUI VERDE NR. 79

Judetul: Teleorman
Municipiul Alexandria
Cod Siruta: 151807

1. SCHIȚA AMPLASAMENTULUI TERENULUI SPAȚIU VERDE

2. ADRESA Alexandru Ghica
TRONSON 1907- HCC



3. DATE DESPRE TERENUL SPAȚIU VERDE

Proprietar/detinator teren spatiu verde	Tip proprietate	Mod administrare	Categoria de folosinta	Regl. urban	Suprafata masurata (mp) Teran		Total Sp. Verde MP	Observatii
					Exclusiv	Indiviziune		
Municipiul Alexandria	Prop. Publica	Adm. Pub.	CC	Spatiu verde	505.00		505.00	

4. DATE PRIVIND CONSTRUCȚIILE EXISTENTE PE TERENUL SPAȚIU VERDE

MUNICIPIUL ALEXANDRIA

Nume si prenume proprietar constructii	Tip proprietate	Mod administrare	Numar corp constr.	Cod grupa destinatie	Suprafata construita la sol (mp)	Observatii
Municipiul Alexandria	Prop. Publica	Adm. Pub.	0	CIE	0.00	
Total suprafață ocupată din terenul spațiu verde					0.00	

5. ECHIPAREA EDILITARĂ A TERENULUI

A - APA	C - CANAL	t - ENERGIE TERMICA	E - ENERGIE ELECTRICA	G - GAZ	T - TELEFON
X	X	X	X	X	X

6. DATE PRIVIND VEGETAȚIA EXISTENTĂ PE TERENUL SPAȚIU VERDE

NR. UNIC	DENUMIRE	CATEGORIE SP. VERDE	AMPLASAMENT	CAT. DE FOLOSINTA	REGIM JURIDIC	REGLEM URB. NR. PARCELA
79	Covor vegetal	Cu acces public nelimitat	Alexandru Ghica	CC	Public	Sp Verde

SPECII DE ARBORI

COLT CU H.C.C.	1	STEJAR	1.00	5	2	5	6	5
ST	2	STEJAR	1.00	5	2	5	6	5
	3	ARTAR	1.00	5	2	5	2	5
	4	ARTAR	1.00	5	2	5	2	5
	5	FRASIN	1.00	5	2	5	4	5
	6	STEJAR	1.00	5	2	5	6	5
	7	ARTAR	1.00	5	2	5	2	5
	8	STEJAR	1.00	5	2	5	6	5
	9	SALCAM	1.00	10	3	0	6	0
	10	NUC	1.00	10	3	5	6	5

MUNICIPIUL ALEXANDRIA

	11	TEI	1.00	15	5	5	9	5
	12	NUC	1.00	10	3	5	6	5
	13	SALCIE	1.00	10	3	5	6	5
	14	SALCIE	1.00	10	3	5	6	5
	15	CARPEN	1.00	5	3	5	4	5
	16	CARPEN	1.00	5	3	5	4	5
	17	FRASIN	1.00	10	2	5	6	5
	18	FRASIN	1.00	10	2	5	6	5
	19	FRASIN	1.00	10	2	5	6	5

COLT CU H.C.C.	1	STEJAR	1.00	5	2	5	6	5
DR	2	STEJAR	1.00	5	2	5	6	5
	3	ARTAR	1.00	5	2	5	2	5
	4	ARTAR	1.00	5	2	5	2	5
	5	FRASIN	1.00	5	2	5	4	5
	6	STEJAR	1.00	5	2	5	6	5
	7	ARTAR	1.00	5	2	5	2	5
	8	STEJAR	1.00	5	2	5	6	5
	9	SALCAM	1.00	10	3	0	6	0
	10	NUC	1.00	10	3	5	6	5
	11	TEI	1.00	15	5	5	9	5
	12	NUC	1.00	10	3	5	6	5
	13	SALCIE	1.00	10	3	5	6	5
	14	SALCIE	1.00	10	3	5	6	5
	15	CARPEN	1.00	5	3	5	4	5
	16	CARPEN	1.00	5	3	5	4	5
	17	FRASIN	1.00	10	2	5	6	5
	18	FRASIN	1.00	10	2	5	6	5
	19	FRASIN	1.00	10	2	5	6	5

7. DOCUMENTE EMISE CU PRIVIRE LA TERENUL SPAȚIU VERDE ȘI CONSTRUCȚIILE EXISTENTE

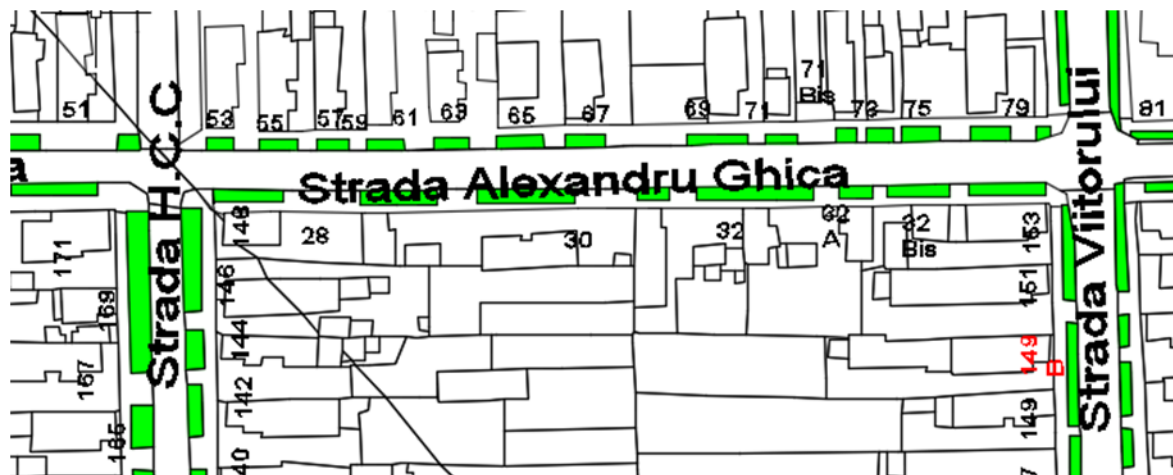
FASII PLANTATE

FIȘA SPAȚIULUI VERDE NR. 80

Judetul: Teleorman
Municipiul Alexandria
Cod Siruta: 151807

1. SCHIȚA AMPLASAMENTULUI TERENULUI SPAȚIU VERDE

2. ADRESA Alexandru Ghica
TRONSON HCC - Viitorului



3. DATE DESPRE TERENUL SPAȚIU VERDE

Proprietar/detinator teren spatiu verde	Tip proprietate	Mod administrare	Categoria de folosinta	Regl. urban	Suprafata masurata (mp) Teren		Total Sp. Verde MP	Observatii
					Exclusiv	Indiviziune		
Municipiul Alexandria	Prop. Publica	Adm. Pub.	CC	Spatiu verde	553.35		553.35	

4. DATE PRIVIND CONSTRUCȚIILE EXISTENTE PE TERENUL SPAȚIU VERDE

Nume si prenume proprietar construcții	Tip proprietate	Mod administrare	Numar corp constr.	Cod grupa destinatie	Suprafata construita la sol (mp)	Observatii
---	--------------------	---------------------	-----------------------	-------------------------	--	------------

MUNICIPIUL ALEXANDRIA

Municipiul Alexandria	Prop. Publica	Adm. Pub.	0	CIE	0.00	
Total suprafață ocupată din terenul spațiu verde					0.00	

5. ECHIPAREA EDILITARĂ A TERENULUI

A - APA	C - CANAL	t - ENERGIE TERMICA	E - ENERGIE ELECTRICA	G - GAZ	T - TELEFON
X	X	X	X	X	X

6. DATE PRIVIND VEGETAȚIA EXISTENTĂ PE TERENUL SPAȚIU VERDE

NR. UNIC	DENUMIRE	CATEGORIE SP. VERDE	AMPLASAMENT	CAT. DE FOLOSINTA	REGIM JURIDIC	REGLEM URB. NR. PARCELA
80	Covor vegetal	Cu acces public nelimitat	Alexandru Ghica	CC	Public	Sp Verde

SPECII DE ARBORI

COLT CU VIITORULUI	1	STEJAR	1.00	5	2	5	5	5
ST	2	ARTAR	1.00	5	2	5	5	5
	3	STEJAR	1.00	5	2	5	5	5
	4	ARTAR	1.00	5	2	5	5	5
	5	STEJAR	1.00	5	2	5	5	5
	6	ARTAR	1.00	5	2	5	5	5
	7	STEJAR	1.00	5	2	5	5	5
	8	ARTAR	1.00	5	2	5	5	5
	9	SALCAM	1.00	5	3	5	5	5
	10	FRASIN	1.00	5	2	5	5	5
	11	MIMOSA	1.00	5	2	5	5	5
	12	ARTAR	1.00	5	2	5	2	5
	13	ARTAR	1.00	5	2	5	2	5

MUNICIPIUL ALEXANDRIA

	14	SALCIE	1.00	5	2	5	5	5
	15	FRASIN	1.00	5	2	5	5	5
	16	CARPEN	1.00	5	2	5	5	5
	17	FRASIN	1.00	5	2	5	5	5
	18	SALCAM	1.00	5	3	5	5	5
	19	FRASIN	1.00	5	2	5	5	5
	20	SALCAM	1.00	5	3	5	5	5
	21	STEJAR	1.00	5	2	5	5	5
	22	SALCAM	1.00	5	3	5	6	5
	23	ARTAR	1.00	5	2	5	5	5
	24	SALCAM	1.00	5	3	5	6	5
	25	ARTAR	1.00	5	2	5	5	5
	26	SALCAM	1.00	5	3	5	6	5
	27	ARTAR	1.00	5	2	5	5	5
	28	STEJAR	1.00	5	2	5	5	5
	29	CARPEN	1.00	5	2	5	5	5

COLT CU VIITORULUI	1	STEJAR	1.00	5	2	5	5	5
DR	2	ARTAR	1.00	5	2	5	5	5
	3	STEJAR	1.00	5	2	5	5	5
	4	ARTAR	1.00	5	2	5	5	5
	5	STEJAR	1.00	5	2	5	5	5
	6	ARTAR	1.00	5	2	5	5	5
	7	STEJAR	1.00	5	2	5	5	5
	8	ARTAR	1.00	5	2	5	5	5
	9	SALCAM	1.00	5	3	5	5	5
	10	FRASIN	1.00	5	2	5	5	5
	11	MIMOSA	1.00	5	2	5	5	5
	12	ARTAR	1.00	5	2	5	2	5
	13	ARTAR	1.00	5	2	5	2	5
	14	SALCIE	1.00	5	2	5	5	5
	15	FRASIN	1.00	5	2	5	5	5
	16	CARPEN	1.00	5	2	5	5	5
	17	FRASIN	1.00	5	2	5	5	5
	18	SALCAM	1.00	5	3	5	5	5

MUNICIPIUL ALEXANDRIA

	19	FRASIN	1.00	5	2	5	5	5
	20	SALCAM	1.00	5	3	5	5	5
	21	STEJAR	1.00	5	2	5	5	5
	22	SALCAM	1.00	5	3	5	6	5
	23	ARTAR	1.00	5	2	5	5	5
	24	SALCAM	1.00	5	3	5	6	5
	25	ARTAR	1.00	5	2	5	5	5
	26	SALCAM	1.00	5	3	5	6	5
	27	ARTAR	1.00	5	2	5	5	5
	28	STEJAR	1.00	5	2	5	5	5
	29	CARPEN	1.00	5	2	5	5	5

7. DOCUMENTE EMISE CU PRIVIRE LA TERENUL SPAȚIU VERDE ȘI CONSTRUCȚIILE EXISTENTE

FASII PLANTATE

FIȘA SPAȚIULUI VERDE NR. 81

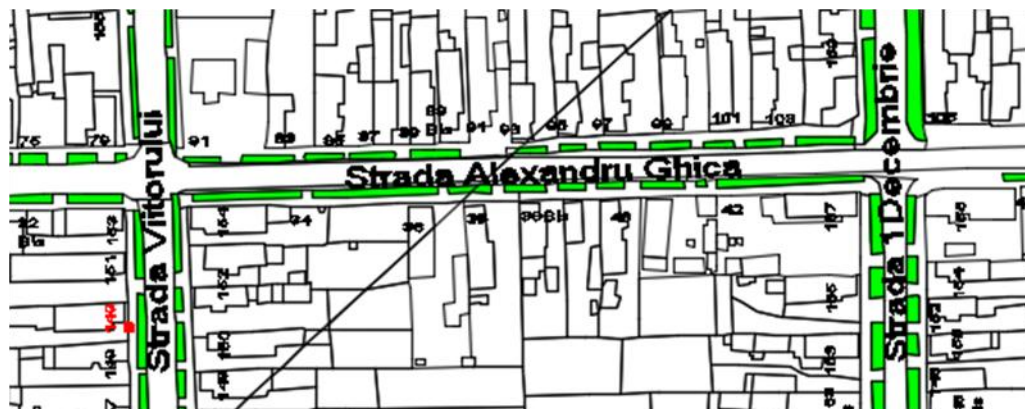
Judetul: Teleorman
Municipiul Alexandria
Cod Siruta: 151807

1. SCHIȚA AMPLASAMENTULUI TERENULUI SPAȚIU VERDE

2. ADRESA
TRONSON

Alexandru Ghica

Viitorului - 1 Decembrie



3. DATE DESPRE TERENUL SPAȚIU VERDE

Proprietar/detinător teren spațiu verde	Tip proprietate	Mod administrare	Categoria de folosință	Regl. urban	Suprafata masurata (mp) Teren		Total Sp. Verde MP	Observatii
					Exclusiv	Indiviziune		
Municipiul Alexandria	Prop. Publica	Adm. Pub.	CC	Spatiu verde	693.00		693.00	

4. DATE PRIVIND CONSTRUCȚIILE EXISTENTE PE TERENUL SPAȚIU VERDE

Nume si prenume proprietar constructii	Tip proprietate	Mod administrare	Numar corp constr.	Cod grupa destinatie	Suprafata construita la sol (mp)	Observatii
Municipiul Alexandria	Prop. Publica	Adm. Pub.	0	CIE	0.00	
Total suprafață ocupată din terenul spațiu verde					0.00	

5. ECHIPAREA EDILITARĂ A TERENULUI

A - APA	C - CANAL	t - ENERGIE TERMICA	E - ENERGIE ELECTRICA	G - GAZ	T - TELEFON
X	X	X	X	X	X

6. DATE PRIVIND VEGETAȚIA EXISTENTĂ PE TERENUL SPAȚIU VERDE

NR. UNIC	DENUMIRE	CATEGORIE SP. VERDE	AMPLASAMENT	CAT. DE FOLOSINTA	REGIM JURIDIC	REGLEM URB. NR. PARCELA
81	Covor vegetal	Cu acces public nelimitat	Alexandru Ghica	CC	Public	Sp Verde

SPECII DE ARBORI

COLT CU 1 DECEMBRIE	1	CARPEN	1.00	30	10	5	24	5
ST	2	ARTAR	1.00	5	2	5	5	5
	3	STEJAR	1.00	5	2	5	5	5
	4	CARPEN	1.00	20	6	5	14	5
	5	STEJAR	1.00	5	2	5	5	5
	6	FRASIN	1.00	5	2	5	5	5
	7	FRASIN	1.00	5	2	5	5	5
	8	NUC	1.00	15	5	5	9	5
	9	TEI	1.00	40	10	5	34	5
	10	NUC	1.00	10	3	5	4	5

MUNICIPIUL ALEXANDRIA

	11	NUC	1.00	20	3	6	14	5
	12	STEJAR	1.00	5	2	5	5	5
	13	STEJAR	1.00	5	2	5	5	5
	14	VISIN TURCESC	1.00	10	3	8	14	5
	15	STEJAR	1.00	5	2	5	5	5
	16	STEJAR	1.00	5	2	5	5	5
	17	STEJAR	1.00	5	2	5	5	5

COLT CU 1 DECEMBRIE	1	CARPEN	1.00	30	10	5	24	5
DR	2	ARTAR	1.00	5	2	5	5	5
	3	STEJAR	1.00	5	2	5	5	5
	4	CARPEN	1.00	20	6	5	14	5
	5	STEJAR	1.00	5	2	5	5	5
	6	FRASIN	1.00	5	2	5	5	5
	7	FRASIN	1.00	5	2	5	5	5
	8	NUC	1.00	15	5	5	9	5
	9	TEI	1.00	40	10	5	34	5
	10	NUC	1.00	10	3	5	4	5
	11	NUC	1.00	20	3	6	14	5
	12	STEJAR	1.00	5	2	5	5	5
	13	STEJAR	1.00	5	2	5	5	5
	14	VISIN TURCESC	1.00	10	3	8	14	5
	15	STEJAR	1.00	5	2	5	5	5
	16	STEJAR	1.00	5	2	5	5	5
	17	STEJAR	1.00	5	2	5	5	5

7. DOCUMENTE EMISE CU PRIVIRE LA TERENUL SPAȚIU VERDE ȘI CONSTRUCȚIILE EXISTENTE

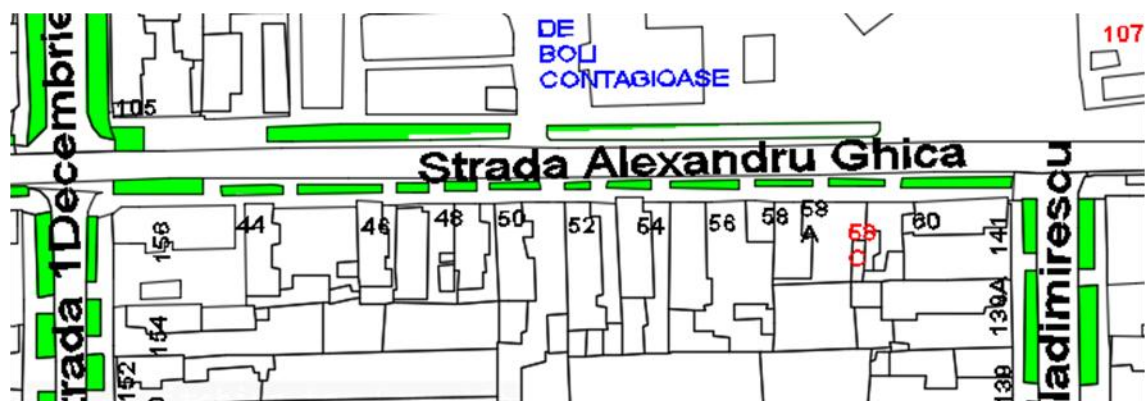
FASII PLANTATE

Judetul: Teleorman
Municipiul Alexandria
Cod Siruta: 151807

FIȘA SPAȚIULUI VERDE NR. 82

1. SCHIȚA AMPLASAMENTULUI TERENULUI SPAȚIU VERDE

2. ADRESA Alexandru Ghica
TRONSON 1 Decembrie - T. Vladimirescu



3. DATE DESPRE TERENUL SPAȚIU VERDE

Proprietar/detinator teren spatiu verde	Tip proprietate	Mod administrare	Categoria de folosinta	Regl. urban	Suprafata masurata (mp) Teren		Total Sp. Verde MP	Observatii
					Exclusiv	Indiviziune		
Municipiul Alexandria	Prop. Publica	Adm. Pub.	CC	Spatiu verde	595.00		595.00	

4. DATE PRIVIND CONSTRUCȚIILE EXISTENTE PE TERENUL SPAȚIU VERDE

Nume si prenume proprietar constructii	Tip proprietate	Mod administrare	Numar corp constr.	Cod grupa destinatie	Suprafata construita la sol (mp)	Observatii
Municipiul Alexandria	Prop. Publica	Adm. Pub.	0	CIE	0.00	
Total suprafață ocupată din terenul spațiu verde					0.00	

5. ECHIPAREA EDILITARĂ A TERENULUI

A - APA	C - CANAL	t - ENERGIE TERMICA	E - ENERGIE ELECTRICA	G - GAZ	T - TELEFON
X	X	X	X	X	X

6. DATE PRIVIND VEGETAȚIA EXISTENTĂ PE TERENUL SPAȚIU VERDE

NR. UNIC	DENUMIRE	CATEGORIE SP. VERDE	AMPLASAMENT	CAT. DE FOLOSINTA	REGIM JURIDIC	REGLEM URB. NR. PARCELA
82	Covor vegetal	Cu acces public nelimitat	Alexandru Ghica	CC	Public	Sp Verde

SPECII DE ARBORI

COLT CU T.VLADIMIRESCU	1	STEJAR	1.00	5	2	5	5	5
	2	STEJAR	1.00	5	2	5	5	5
	3	STEJAR	1.00	5	2	5	5	5

MUNICIPIUL ALEXANDRIA

	4	STEJAR	1.00	5	2	1	4	5
	5	STEJAR	1.00	5	2	1	4	5
	6	STEJAR	1.00	5	2	1	4	5
	7	VISIN TURCESC	1.00	20	5	5	14	5
	8	CARPEN	1.00	20	6	3	14	5
	9	STEJAR	1.00	5	2	5	5	5
	10	STEJAR	1.00	5	2	5	5	5
	11	STEJAR	1.00	5	2	5	5	5
	12	STEJAR	1.00	5	2	5	5	5
COLT CU T.VLADIMIRESCU	1	STEJAR	1.00	5	2	5	5	5
DR	2	STEJAR	1.00	5	2	5	5	5
	3	STEJAR	1.00	5	2	5	5	5
	4	STEJAR	1.00	5	2	1	4	5
	5	STEJAR	1.00	5	2	1	4	5
	6	STEJAR	1.00	5	2	1	4	5
	7	VISIN TURCESC	1.00	20	5	5	14	5
	8	CARPEN	1.00	20	6	3	14	5
	9	STEJAR	1.00	5	2	5	5	5
	10	STEJAR	1.00	5	2	5	5	5
	11	STEJAR	1.00	5	2	5	5	5
	12	STEJAR	1.00	5	2	5	5	5

7. DOCUMENTE EMISE CU PRIVIRE LA TERENUL SPAȚIU VERDE ȘI CONSTRUCȚIILE EXISTENTE

FASII PLANTATE

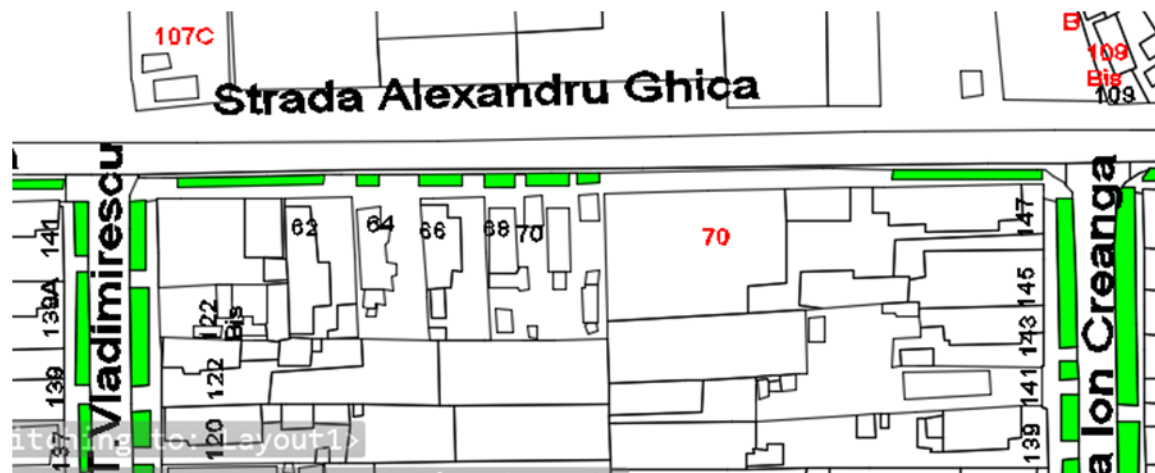
FIȘA SPAȚIULUI VERDE NR. 83

Judetul: Teleorman
Municipiul Alexandria
Cod Siruta: 151807

1. SCHIȚA AMPLASAMENTULUI TERENULUI SPAȚIU VERDE

2. ADRESA
TRONSON

Alexandru Ghica
T. Vladimirescu - Ion Creanga



3. DATE DESPRE TERENUL SPAȚIU VERDE

Proprietar/detinator teren spatiu verde	Tip proprietate	Mod administrare	Categoria de folosinta	Regl. urban	Suprafata masurata (mp) Teren		Total Sp. Verde MP	Observatii
					Exclusiv	Indiviziune		
Municipiul Alexandria	Prop. Publica	Adm. Pub.	CC	Spatiu verde	177.00		177.00	

4. DATE PRIVIND CONSTRUCȚIILE EXISTENTE PE TERENUL SPAȚIU VERDE

Nume si prenume proprietar constructii	Tip proprietate	Mod administrare	Numar corp constr.	Cod grupa destinatie	Suprafata construita la sol (mp)	Observatii
Municipiul Alexandria	Prop. Publica	Adm. Pub.	0	CIE	0.00	
Total suprafață ocupată din terenul spațiu verde					0.00	

5. ECHIPAREA EDILITARĂ A TERENULUI

A - APA	C - CANAL	t - ENERGIE TERMICA	E - ENERGIE ELECTRICA	G - GAZ	T - TELEFON
X	X	X	X	X	X

6. DATE PRIVIND VEGETAȚIA EXISTENTĂ PE TERENUL SPAȚIU VERDE

NR. UNIC	DENUMIRE	CATEGORIE SP. VERDE	AMPLASAMENT	CAT. DE FOLOSINTA	REGIM JURIDIC	REGLEM URB. NR. PARCELA
83	Covor vegetal	Cu acces public nelimitat	Alexandru Ghica	CC	Public	Sp Verde

SPECII DE ARBORI

COLT CU ION CREANGA	1	CARPEN	1.00	5	2	5	5	5
---------------------	---	--------	------	---	---	---	---	---

MUNICIPIUL ALEXANDRIA

ST	2	STEJAR	1.00	5	2	5	5	5
	3	NUC	1.00	25	8	5	19	5
	4	NUC	1.00	15	6	5	9	5
	5	STEJAR	1.00	5	2	1	4	5
	6	FRASIN	1.00	15	6	5	9	5
	7	STEJAR	1.00	5	2	5	5	5
	8	STEJAR	1.00	5	2	5	5	5
	9	STEJAR	1.00	5	2	5	5	5
	10	FRASIN	1.00	5	2	5	2	5
	11	FRASIN	1.00	5	2	5	2	5
COLT CU ION CREANGA	1	CARPEN	1.00	5	2	5	5	5
DR	2	STEJAR	1.00	5	2	5	5	5
	3	NUC	1.00	25	8	5	19	5
	4	NUC	1.00	15	6	5	9	5
	5	STEJAR	1.00	5	2	1	4	5
	6	FRASIN	1.00	15	6	5	9	5
	7	STEJAR	1.00	5	2	5	5	5
	8	STEJAR	1.00	5	2	5	5	5
	9	STEJAR	1.00	5	2	5	5	5
	10	FRASIN	1.00	5	2	5	2	5
	11	FRASIN	1.00	5	2	5	2	5

7. DOCUMENTE EMISE CU PRIVIRE LA TERENUL SPAȚIU VERDE ȘI CONSTRUCȚIILE EXISTENTE

FASII PLANTATE

FIȘA SPAȚIULUI VERDE NR. 84

Judetul: Teleorman
Municipiul Alexandria
Cod Siruta: 151807

1. SCHIȚA AMPLASAMENTULUI TERENULUI SPAȚIU VERDE

2. ADRESA Alexandru Ghica
TRONSON Ion Creanga - M. Kogalniceanu



3. DATE DESPRE TERENUL SPAȚIU VERDE

Proprietar/detinator teren spatiu verde	Tip proprietate	Mod administrare	Categoria de folosinta	Regl. urban	Suprafata masurata (mp) Teran		Total Sp. Verde MP	Observatii
					Exclusiv	Indiviziune		
Municipiul Alexandria	Prop. Publica	Adm. Pub.	CC	Spatiu verde	469.00		469.00	

4. DATE PRIVIND CONSTRUCȚIILE EXISTENTE PE TERENUL SPAȚIU VERDE

Nume si prenume proprietar constructii	Tip proprietate	Mod administrare	Numar corp constr.	Cod grupa destinatie	Suprafata construita la sol (mp)	Observatii
Municipiul Alexandria	Prop. Publica	Adm. Pub.	0	CIE	0.00	
Total suprafață ocupată din terenul spațiu verde					0.00	

5. ECHIPAREA EDILITARĂ A TERENULUI

A - APA	C - CANAL	t - ENERGIE TERMICA	E - ENERGIE ELECTRICA	G - GAZ	T - TELEFON
X	X	X	X	X	X

6. DATE PRIVIND VEGETAȚIA EXISTENTĂ PE TERENUL SPAȚIU VERDE

NR. UNIC	DENUMIRE	CATEGORIE SP. VERDE	AMPLASAMENT	CAT. DE FOLOSINTA	REGIM JURIDIC	REGLEM URB. NR. PARCELA
84	Covor vegetal	Cu acces public nelimitat	Alexandru Ghica	CC	Public	Sp Verde

SPECII DE ARBORI

COLT CU M.KOGALNICEANU	1	STEJAR	1.00	5	2	5	5	5
ST	2	STEJAR	1.00	5	2	5	5	5
	3	ARTAR	1.00	5	2	5	5	5
	4	SALCAM	1.00	5	2	5	5	5
	5	STEJAR	1.00	5	2	5	5	5
	6	STEJAR	1.00	5	2	5	5	5
COLT CU M.KOGALNICEANU	1	STEJAR	1.00	5	2	5	5	5
DR	2	STEJAR	1.00	5	2	5	5	5
	3	ARTAR	1.00	5	2	5	5	5
	4	SALCAM	1.00	5	2	5	5	5
	5	STEJAR	1.00	5	2	5	5	5
	6	STEJAR	1.00	5	2	5	5	5

FASII PLANTATE

FIȘA SPAȚIULUI VERDE NR.

85

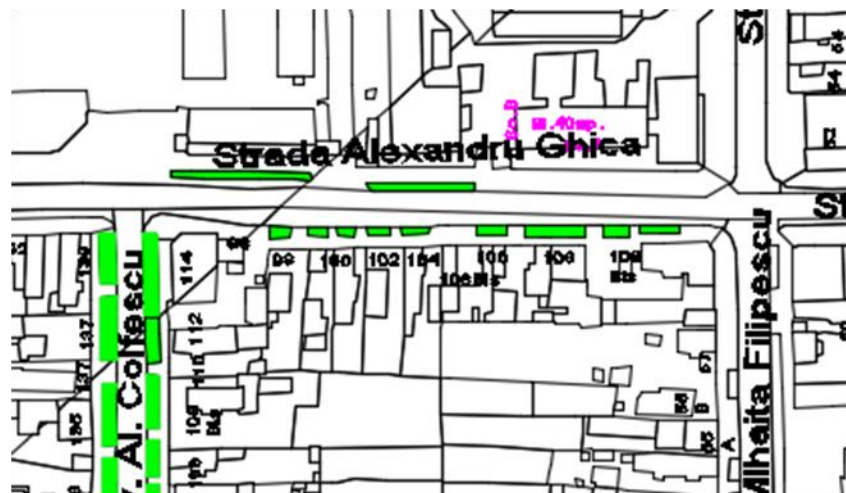
Judetul: Teleorman
Municipiul Alexandria
Cod Siruta: 151807

1. SCHIȚA AMPLASAMENTULUI TERENULUI SPAȚIU VERDE

2. ADRESA
TRONSON

Alexandru Ghica

Av. Colfescu - M. Filipescu



3. DATE DESPRE TERENUL SPAȚIU VERDE

Proprietar/detinator teren spatiu verde	Tip proprietate	Mod administrare	Categoria de folosinta	Regl. urban	Suprafata masurata (mp) Teran		Total Sp. Verde MP	Observatii
					Exclusiv	Indiviziune		
Municipiul Alexandria	Prop. Publica	Adm. Pub.	CC	Spatiu verde	272.00		272.00	

4. DATE PRIVIND CONSTRUCȚIILE EXISTENTE PE TERENUL SPAȚIU VERDE

Nume si prenume proprietar	Tip	Mod	Numar corp	Cod grupa	Suprafata	Observatii
----------------------------	-----	-----	------------	-----------	-----------	------------

MUNICIPIUL ALEXANDRIA

constructii	proprietate	administrare	constr.	destinatie	construita la sol (mp)	
Municipiul Alexandria	Prop. Publica	Adm. Pub.	0	CIE	0.00	
Total suprafață ocupată din terenul spațiu verde					0.00	

5. ECHIPAREA EDILITARĂ A TERENULUI

A - APA	C - CANAL	t - ENERGIE TERMICA	E - ENERGIE ELECTRICA	G - GAZ	T - TELEFON
X	X	X	X	X	X

6. DATE PRIVIND VEGETAȚIA EXISTENTĂ PE TERENUL SPAȚIU VERDE

NR. UNIC	DENUMIRE	CATEGORIE SP. VERDE	AMPLASAMENT	CAT. DE FOLOSINTA	REGIM JURIDIC	REGLEM URB. NR. PARCELA
85	Covor vegetal	Cu acces public nelimitat	Alexandru Ghica	CC	Public	Sp Verde

SPECII DE ARBORI

COLT CU M.FILIPESCU ST	1	TEI	1.00	25	8	5	19	5
COLT CU M.FILIPESCU DR	1	TEI	1.00	25	8	5	19	5

7. DOCUMENTE EMISE CU PRIVIRE LA TERENUL SPAȚIU VERDE ȘI CONSTRUCTIILE EXISTENTE

FASII PLANTATE

FIȘA SPAȚIULUI VERDE NR. 86

Judetul: Teleorman
Municipiul Alexandria
Cod Siruta: 151807

1. SCHIȚA AMPLASAMENTULUI TERENULUI SPAȚIU VERDE

2. ADRESA Alexandru Ghica
TRONSON M. Filipescu - C. Brancoveanu



3. DATE DESPRE TERENUL SPAȚIU VERDE

Proprietar/detinator teren spatiu verde	Tip proprietate	Mod administrare	Categoria de folosinta	Regl. urban	Suprafata masurata (mp) Teren		Total Sp. Verde MP	Observatii
					Exclusiv	Indiviziune		
Municipiul Alexandria	Prop. Publica	Adm. Pub.	CC	Spatiu verde	184.00		184.00	

4. DATE PRIVIND CONSTRUCȚIILE EXISTENTE PE TERENUL SPAȚIU VERDE

Nume si prenume proprietar constructii	Tip proprietate	Mod administrare	Numar corp constr.	Cod grupa destinatie	Suprafata construita la sol (mp)	Observatii
Municipiul Alexandria	Prop. Publica	Adm. Pub.	0	CIE	0.00	

Total suprafață ocupată din terenul spațiu verde	0.00	
---	-------------	--

5. ECHIPAREA EDILITARĂ A TERENULUI

A - APA	C - CANAL	t - ENERGIE TERMICA	E - ENERGIE ELECTRICA	G - GAZ	T - TELEFON
X	X	X	X	X	X

6. DATE PRIVIND VEGETAȚIA EXISTENTĂ PE TERENUL SPAȚIU VERDE

NR. UNIC	DENUMIRE	CATEGORIE SP. VERDE	AMPLASAMENT	CAT. DE FOLOSINTA	REGIM JURIDIC	REGLEM URB. NR. PARCELA
86	Covor vegetal	Cu acces public nelimitat	Alexandru Ghica	CC	Public	Sp Verde

SPECII DE ARBORI

COLT CU C-TIN.BRANCOVEANU	1	SALCAM	1.00	5	2	5	5	5
ST	2	SALCAM	1.00	5	2	5	5	5
COLT CU C-TIN.BRANCOVEANU	1	SALCAM	1.00	5	2	5	5	5
DR	2	SALCAM	1.00	5	2	5	5	5

7. DOCUMENTE EMISE CU PRIVIRE LA TERENUL SPAȚIU VERDE ȘI CONSTRUCȚIILE EXISTENTE

FASII PLANTATE

FIȘA SPAȚIULUI VERDE NR. 87

Judetul: Teleorman
Municipiul Alexandria
Cod Siruta: 151807

1. SCHIȚA AMPLASAMENTULUI TERENULUI SPAȚIU VERDE

2. ADRESA Alexandru Ghica
TRONSON C. Brancoveanu - Bucuresti



3. DATE DESPRE TERENUL SPAȚIU VERDE

Proprietar/detinator teren spatiu verde	Tip proprietate	Mod administrare	Categoria de folosinta	Regl. urban	Suprafata masurata (mp) Teren		Total Sp. Verde MP	Observatii
					Exclusiv	Indiviziune		
Municipiul Alexandria	Prop. Publica	Adm. Pub.	CC	Spatiu verde	0.00		0.00	

4. DATE PRIVIND CONSTRUCȚIILE EXISTENTE PE TERENUL SPAȚIU VERDE

MUNICIPIUL ALEXANDRIA

Nume si prenume proprietar constructii	Tip proprietate	Mod administrare	Numar corp constr.	Cod grupa destinatie	Suprafata construita la sol (mp)	Observatii
Municipiul Alexandria	Prop. Publica	Adm. Pub.	0	CIE	0.00	
Total suprafață ocupată din terenul spațiu verde					0.00	

5. ECHIPAREA EDILITARĂ A TERENULUI

A - APA	C - CANAL	t - ENERGIE TERMICA	E - ENERGIE ELECTRICA	G - GAZ	T - TELEFON
X	X	X	X	X	X

6. DATE PRIVIND VEGETAȚIA EXISTENTĂ PE TERENUL SPAȚIU VERDE

NR. UNIC	DENUMIRE	CATEGORIE SP. VERDE	AMPLASAMENT	CAT. DE FOLOSINTA	REGIM JURIDIC	REGLEM URB. NR. PARCELA
87	Covor vegetal	Cu acces public nelimitat	Alexandru Ghica	CC	Public	Sp Verde

SPECII DE ARBORI

COLT CU BUCURESTI	1	TEI	1.00	30	10	5	24	5
ST	2	TEI	1.00	30	10	5	24	5
COLT CU BUCURESTI	1	TEI	1.00	30	10	5	24	5
DR	2	TEI	1.00	30	10	5	24	5

7. DOCUMENTE EMISE CU PRIVIRE LA TERENUL SPAȚIU VERDE ȘI CONSTRUCTIILE EXISTENTE

FASII PLANTATE

FIȘA SPAȚIULUI VERDE NR. 89

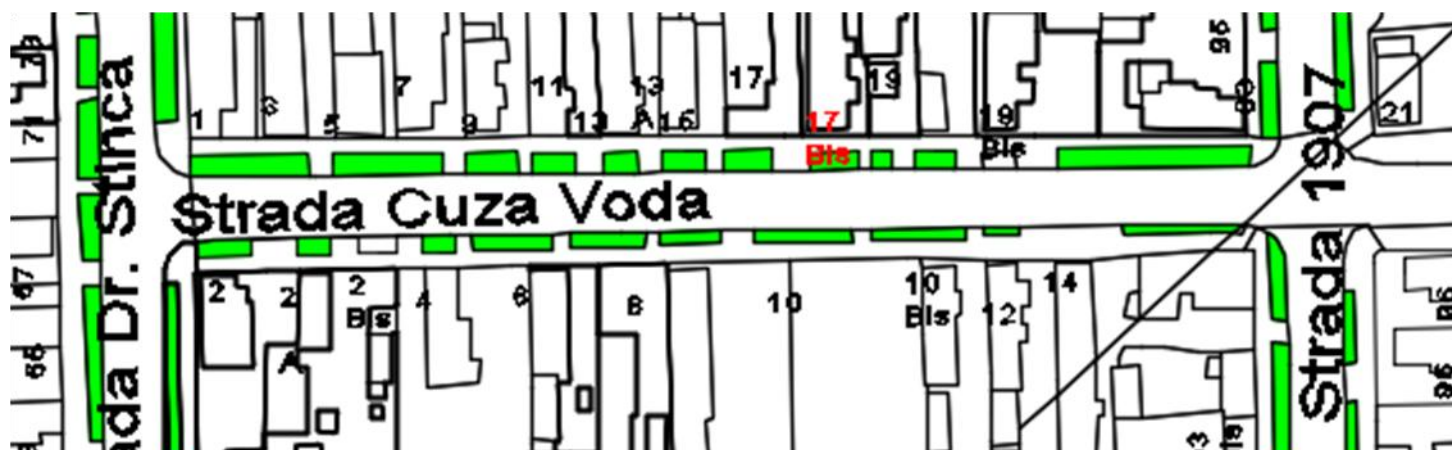
Judetul: Teleorman
Municipiul Alexandria
Cod Siruta: 151807

1. SCHIȚA AMPLASAMENTULUI TERENULUI SPAȚIU VERDE

2. ADRESA
TRONSON

Cuza Voda

Dr. Stinca - 1907



3. DATE DESPRE TERENUL SPAȚIU VERDE

Proprietar/detinator teren spatiu verde	Tip proprietate	Mod administrare	Categoria de folosinta	Regl. urban	Suprafata masurata (mp) Teren		Total Sp. Verde MP	Observatii
					Exclusiv	Indiviziune		
Municipiul Alexandria	Prop. Publica	Adm. Pub.	CC	Spatiu verde	666.00		666.00	

4. DATE PRIVIND CONSTRUCȚIILE EXISTENTE PE TERENUL SPAȚIU VERDE

Nume si prenume proprietar constructii	Tip proprietate	Mod administrare	Numar corp constr.	Cod grupa destinatie	Suprafata construita la sol (mp)	Observatii
Municipiul Alexandria	Prop. Publica	Adm. Pub.	0	CIE	0.00	
Total suprafață ocupată din terenul spațiu verde					0.00	

5. ECHIPAREA EDILITARĂ A TERENULUI

A - APA	C - CANAL	t - ENERGIE TERMICA	E - ENERGIE ELECTRICA	G - GAZ	T - TELEFON
X	X	X	X	X	X

6. DATE PRIVIND VEGETAȚIA EXISTENTĂ PE TERENUL SPAȚIU VERDE

NR. UNIC	DENUMIRE	CATEGORIE SP. VERDE	AMPLASAMENT	CAT. DE FOLOSINTA	REGIM JURIDIC	REGLEM URB. NR. PARCELA
89	Covor vegetal	Cu acces public nelimitat	Cuza Voda	CC	Public	Sp Verde

SPECII DE ARBORI

0	1	2	3	4	5	6	7	8
AMPLASAMENT	NR. UNIC	SPECIE DE ARBORI	BUC.	DIAM CM	INAL. M	VITALIT	VARSTA	GR. INTR
STR.CUZA VODA	1	NUC	1.00	25	8	5	19	5
PARTEA STANGA	2	TEI	1.00	25	8	5	19	5
	3	NUC	1.00	15	5	5	9	5
	4	NUC	1.00	25	8	5	19	5
	5	SALCAM	1.00	10	3	5	6	5

MUNICIPIUL ALEXANDRIA

	6	NUC	1.00	30	10	5	24	5
	7	VISIN TURCESC	1.00	10	3	5	6	5
	8	VISIN TURCESC	1.00	10	3	5	6	5
	9	NUC	1.00	25	8	5	19	5
	10	FRASIN	1.00	10	3	5	6	5
	11	NUC	1.00	5	2	5	5	5
	12	NUC	1.00	25	8	5	19	5
	13	ARTAR	1.00	10	3	5	6	5
	14	MIMOZA	1.00	5	2	5	5	5
	15	SALCAM	1.00	10	3	5	6	5
	16	NUC	1.00	10	3	5	6	5
	17	ARTAR	1.00	10	2	5	6	5
	18	FRASIN	1.00	5	2	5	5	5
	19	FRASIN	1.00	5	2	5	5	5
	20	FRASIN	1.00	5	2	5	5	5
	21	FRASIN	1.00	5	2	5	5	5
	22	FRASIN	1.00	5	2	5	5	5
	23	FRASIN	1.00	5	2	5	5	5
STR.CUZA VODA	1	NUC	1.00	25	8	5	19	5
PARTEA DREAPTA	2	NUC	1.00	25	8	5	19	5
	3	SALCAM	1.00	30	10	5	24	5
	4	MIMOZA	1.00	5	2	5	5	5
	5	SALCAM	1.00	10	3	5	8	5
	6	ARTAR	1.00	5	2	5	5	5
	7	MIMOZA	1.00	5	2	5	5	5
	8	ARTAR	1.00	10	3	5	6	5
	9	MIMOZA	1.00	5	2	5	5	5
	10	MIMOZA	1.00	5	2	5	5	5
	11	FRASIN	1.00	5	2	5	5	5
	12	NUC	1.00	15	5	5	9	5
	13	TEI	1.00	15	5	5	9	5
	14	TEI	1.00	10	3	5	6	5
	15	VISIN	1.00	10	3	5	6	5

MUNICIPIUL ALEXANDRIA

		TURCESC						
	16	SALCAM	1.00	10	2	5	6	5
	17	SALCAM	1.00	5	2	5	5	5
	18	SALCAM	1.00	5	2	5	5	5

7. DOCUMENTE EMISE CU PRIVIRE LA TERENUL SPAȚIU VERDE ȘI CONSTRUCȚIILE EXISTENTE

FASII PLANTATE

FIȘA SPAȚIULUI VERDE NR. 90

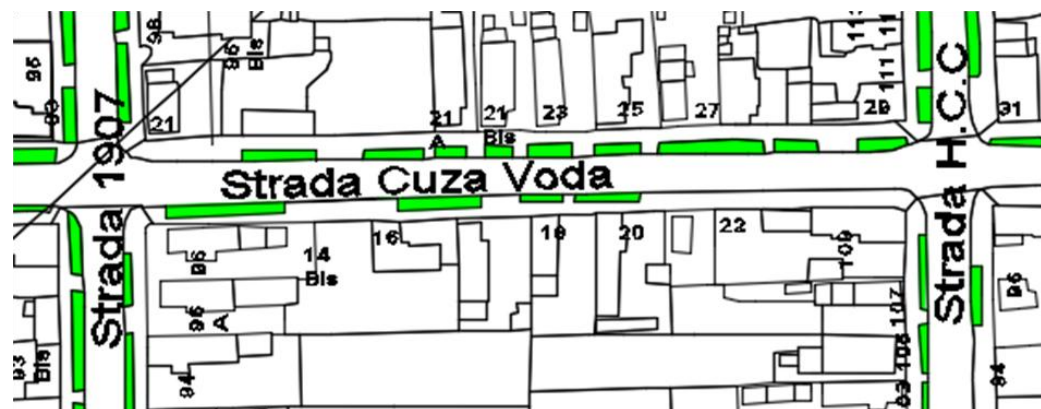
Judetul: Teleorman
Municipiul Alexandria
Cod Siruta: 151807

1. SCHIȚA AMPLASAMENTULUI TERENULUI SPAȚIU VERDE

2. ADRESA
TRONSON

Cuza Voda

1907- HCC



3. DATE DESPRE TERENUL SPAȚIU VERDE

Proprietar/detinator teren spatiu verde	Tip proprietate	Mod administrare	Categoria de folosinta	Regl. urban	Suprafata masurata (mp) Teren		Total Sp. Verde MP	Observatii
					Exclusiv	Indiviziune		
Municipiul Alexandria	Prop. Publica	Adm. Pub.	CC	Spatiu verde	666.00		666.00	

4. DATE PRIVIND CONSTRUCȚIILE EXISTENTE PE TERENUL SPAȚIU VERDE

Nume si prenume proprietar construcții	Tip proprietate	Mod administrare	Numar corp constr.	Cod grupa destinatie	Suprafata construita la sol (mp)	Observatii
Municipiul Alexandria	Prop. Publica	Adm. Pub.	0	CIE	0.00	
Total suprafață ocupată din terenul spațiu verde					0.00	

5. ECHIPAREA EDILITARĂ A TERENULUI

MUNICIPIUL ALEXANDRIA

A - APA	C - CANAL	t - ENERGIE TERMICA	E - ENERGIE ELECTRICA	G - GAZ	T - TELEFON
X	X	X	X	X	X

6. DATE PRIVIND VEGETAȚIA EXISTENTĂ PE TERENUL SPAȚIU VERDE

NR. UNIC	DENUMIRE	CATEGORIE SP. VERDE	AMPLASAMENT	CAT. DE FOLOSINTA	REGIM JURIDIC	REGLEM URB. NR. PARCELA
90	Covor vegetal	Cu acces public nelimitat	Cuza Voda	CC	Public	Sp Verde

SPECII DE ARBORI

COLT CU STR. 1907	1	SALCAM	1.00	15	5	5	9	5
ST	2	NUC	1.00	15	5	5	9	5
	3	MIMOZA	1.00	5	2	5	5	5
	4	NUC	1.00	15	5	5	9	5
	5	NUC	1.00	10	3	5	6	5
	6	TEI	1.00	35	2	5	6	5
	7	NUC	1.00	5	2	5	5	5
	8	NUC	1.00	20	6	5	14	5
	9	NUC	1.00	5	2	5	5	5
	10	VISIN TURCESC	1.00	10	3	5	6	5
	11	NUC	1.00	20	6	5	14	5
	12	TEI	1.00	10	3	5	6	5
	13	TEI	1.00	25	8	5	19	5
	14	STEJAR	1.00	20	6	5	14	5
	15	NUC	1.00	5	2	5	5	5
	16	FRASIN	1.00	5	2	5	5	5
	17	FRASIN	1.00	10	3	5	6	5
	18	TEI	1.00	30	10	5	24	5
	19	FRASIN	1.00	10	3	5	6	5
	20	NUC	1.00	20	6	5	14	5

MUNICIPIUL ALEXANDRIA

	21	FRASIN	1.00	5	2	5	5	5
	22	NUC	1.00	20	6	5	14	5
	23	FRASIN	1.00	5	2	5	5	5
	24	FRASIN	1.00	20	6	5	14	5
COLT CU 1907	1	NUC	1.00	15	5	5	9	5
DR	2	NUC	1.00	15	5	5	9	5
	3	NUC	1.00	15	5	5	9	5
	4	NUC	1.00	15	5	5	9	5
	5	NUC	1.00	15	5	5	9	5
	6	FRASIN	1.00	5	2	5	5	5
	7	FRASIN	1.00	5	2	5	5	5
	8	NUC	1.00	20	6	5	14	5
	9	SALCAM	1.00	5	2	5	6	5
	10	SALCAM	1.00	5	2	5	6	5
	11	FRASIN	1.00	25	8	5	19	5
	12	NUC	1.00	10	3	5	6	5
	13	NUC	1.00	10	3	5	6	5
	14	NUC	1.00	25	8	5	19	5
	15	FRASIN	1.00	5	2	5	5	5
	16	FRASIN	1.00	5	2	5	5	5
	17	FRASIN	1.00	5	2	5	5	5
	18	SALCIE	1.00	25	10	5	19	5
	19	FRASIN	1.00	10	3	5	6	5
	20	FRASIN	1.00	30	10	5	24	5
	21	MIMOZA	1.00	10	3	5	6	5
	22	ARTAR	1.00	5	3	5	6	5
	23	MIMOZA	1.00	10	3	5	6	5
	24	ARTAR	1.00	5	3	5	6	5
	25	MIMOZA	1.00	10	3	5	6	5

7. DOCUMENTE EMISE CU PRIVIRE LA TERENUL SPAȚIU VERDE ȘI CONSTRUCȚIILE EXISTENTE

FASII PLANTATE

FIȘA SPAȚIULUI VERDE NR. 91

Judetul: Teleorman
Municipiul Alexandria
Cod Siruta: 151807

1. SCHIȚA AMPLASAMENTULUI TERENULUI SPAȚIU VERDE

2. ADRESA
TRONSON

Cuza Voda

HCC - Viitorului



3. DATE DESPRE TERENUL SPAȚIU VERDE

Proprietar/detinator teren spatiu verde	Tip proprietate	Mod administrare	Categoria de folosinta	Regl. urban	Suprafata masurata (mp) Teren		Total Sp. Verde MP	Observatii
					Exclusiv	Indiviziune		
Municipiul Alexandria	Prop. Publica	Adm. Pub.	CC	Spatiu verde	539.00		539.00	

4. DATE PRIVIND CONSTRUCȚIILE EXISTENTE PE TERENUL SPAȚIU VERDE

Nume si prenume proprietar construcții	Tip proprietate	Mod administrare	Numar corp constr.	Cod grupa destinatie	Suprafata construita la sol (mp)	Observatii
Municipiul Alexandria	Prop. Publica	Adm. Pub.	0	CIE	0.00	
Total suprafață ocupată din terenul spațiu verde					0.00	

5. ECHIPAREA EDILITARĂ A TERENULUI

A - APA	C - CANAL	t - ENERGIE TERMICA	E - ENERGIE ELECTRICA	G - GAZ	T - TELEFON
X	X	X	X	X	X

6. DATE PRIVIND VEGETAȚIA EXISTENTĂ PE TERENUL SPAȚIU VERDE

NR. UNIC	DENUMIRE	CATEGORIE SP. VERDE	AMPLASAMENT	CAT. DE FOLOSINTA	REGIM JURIDIC	REGLEM URB. NR. PARCELA
91	Covor vegetal	Cu acces public nelimitat	Cuza Voda	CC	Public	Sp Verde

SPECII DE ARBORI

COLT CU H.C.C.	1	SALCIE	1.00	20	6	5	14	5
ST	2	NUC	1.00	10	3	5	6	5
	3	NUC	1.00	10	3	5	6	5
	4	VISIN TURCESC	1.00	10	3	5	8	5
	5	NUC	1.00	25	8	5	19	5
	6	NUC	1.00	25	8	5	19	5
	7	NUC	1.00	15	3	5	9	5
	8	NUC	1.00	15	3	5	9	5
	9	NUC	1.00	20	6	5	14	5
	10	NUC	1.00	10	3	5	6	5
	11	NUC	1.00	20	7	5	14	5
	12	FRASIN	1.00	10	3	5	6	5
	13	FRASIN	1.00	20	6	5	14	5

MUNICIPIUL ALEXANDRIA

	14	FRASIN	1.00	5	3	5	6	5
	15	SALCAM	1.00	5	2	5	6	5
	16	FRASIN	1.00	15	5	5	9	5
	17	STEJAR	1.00	35	12	5	29	5
	18	FRASIN	1.00	5	2	5	5	5
COLT CU H.C.C.	1	SALCAM	1.00	15	5	5	9	5
DR	26	VISIN TURCESC	1.00	20	7	5	14	5
	27	VISIN TURCESC	1.00	5	2	5	4	5
	28	FRASIN	1.00	30	10	5	24	5
	29	FRASIN	1.00	30	10	5	24	5
	30	TEI	1.00	30	10	5	24	5
	31	ARTAR	1.00	30	10	5	24	5
	32	FRASIN	1.00	20	7	1	14	0
	33	SALCAM	1.00	25	8	5	19	5
	34	SALCAM	1.00	25	8	5	19	5
	35	SALCAM	1.00	25	8	5	19	5
	36	SALCIE	1.00	10	3	5	6	5
	37	FRASIN	1.00	20	6	5	14	5
	38	FRASIN	1.00	20	6	5	14	5
	39	SALCAM	1.00	10	3	5	6	5
	40	SALCAM	1.00	10	3	5	6	5
	41	NUC	1.00	20	7	5	14	5
	42	SALCAM	1.00	10	3	5	6	5
	43	SALCAM	1.00	15	5	5	9	5
	44	SALCAM	1.00	5	2	5	5	5

7. DOCUMENTE EMISE CU PRIVIRE LA TERENUL SPAȚIU VERDE ȘI CONSTRUCȚIILE EXISTENTE

FASII PLANTATE

FIȘA SPAȚIULUI VERDE NR. 92

Judetul: Teleorman
Municipiul Alexandria
Cod Siruta: 151807

1. SCHIȚA AMPLASAMENTULUI TERENULUI SPAȚIU VERDE

2. ADRESA
TRONSON

Cuza Voda

Viitorului - 1 Decembrie



3. DATE DESPRE TERENUL SPAȚIU VERDE

Proprietar/detinator teren spatiu verde	Tip proprietate	Mod administra re	Categorie de folosinta	Regl. urban	Suprafata masurata (mp) Teren		Total Sp. Verde MP	Observati i
					Exclusiv	Indiviziune		
Municipiul Alexandria	Prop. Publica	Adm. Pub.	CC	Spatiu verde	661.00		661.00	

4. DATE PRIVIND CONSTRUCȚIILE EXISTENTE PE TERENUL SPAȚIU VERDE

Nume si prenume proprietar construcții	Tip proprietate	Mod administra re	Numar corp constr.	Cod grupa destinatie	Suprafata construita la sol (mp)	Observatii
---	--------------------	-------------------------	-----------------------	-------------------------	---	------------

MUNICIPIUL ALEXANDRIA

Municipiul Alexandria	Prop. Publica	Adm. Pub.	0	CIE	0.00	
Total suprafață ocupată din terenul spațiu verde					0.00	

5. ECHIPAREA EDILITARĂ A TERENULUI

A - APA	C - CANAL	t - ENERGIE TERMICA	E - ENERGIE ELECTRIC A	G - GAZ	T - TELEFON
X	X	X	X	X	X

6. DATE PRIVIND VEGETAȚIA EXISTENTĂ PE TERENUL SPAȚIU VERDE

NR. UNIC	DENUMIRE	CATEGORIE SP. VERDE	AMPLASAMENT	CAT. DE FOLOSINT A	REGIM JURIDI C	REGLEM URB. NR. PARCELA
92	Covor vegetal	Cu acces public nelimitat	Cuza Voda	CC	Public	Sp Verde

SPECII DE ARBORI

COLT CU VIITORULUI	1	SALCAM	1.00	5	2	5	5	5
ST	2	ARTAR	1.00	5	2	5	5	5
	3	ARTAR	1.00	5	2	5	5	5
	4	SALCAM	1.00	5	2	5	5	5
	5	NUC	1.00	10	3	5	8	5
	6	SALCAM	1.00	5	2	5	5	5
	7	SALCAM	1.00	5	2	5	5	5
	8	SALCIE	1.00	5	2	5	5	5

MUNICIPIUL ALEXANDRIA

	9	ARTAR	1.00	5	2	5	5	5
	10	FRASIN	1.00	5	2	5	5	5
	11	STEJAR	1.00	5	2	5	5	5
	12	SALCIE	1.00	5	2	5	5	5
	13	SALCAM	1.00	5	2	5	5	5
	14	SALCAM	1.00	5	2	5	5	5
	15	SALCAM	1.00	5	2	5	5	5
	16	SALCAM	1.00	5	2	5	5	5
	17	SALCAM	1.00	5	2	5	5	5
	18	TEI	1.00	5	2	5	5	5
	19	FRASIN	1.00	5	3	5	5	5
	20	ARTAR	1.00	5	2	5	5	5
	21	STEJAR	1.00	5	2	5	5	5
	22	FRASIN	1.00	5	2	5	5	5
	23	ARTAR	1.00	5	3	5	6	5
	24	NUC	1.00	25	8	5	19	5
	25	SALCAM	1.00	20	7	5	14	5
	26	SALCAM	1.00	20	7	5	14	5
	27	ARTAR	1.00	5	2	5	5	5
	28	SALCAM	1.00	5	2	5	5	5
	29	SALCAM	1.00	15	5	5	9	5
	30	FRASIN	1.00	5	2	5	5	5
	31	ARTAR	1.00	5	2	5	5	5
	32	SALCAM	1.00	10	3	5	6	5
	33	SALCAM	1.00	10	3	5	6	5
	34	SALCAM	1.00	20	6	5	14	5
COLT CU VIITORULUI	1	MIMOZA	1.00	5	2	5	5	5
DR	2	MIMOZA	1.00	5	2	5	5	5
	3	MIMOZA	1.00	5	2	5	5	5
	4	NUC	1.00	25	8	5	19	5
	5	TEI	1.00	30	10	5	24	5

MUNICIPIUL ALEXANDRIA

	6	TEI	1.00	30	10	5	24	5
	7	TEI	1.00	10	3	5	6	5
	8	SALCAM	1.00	20	6	5	14	5
	9	TEI	1.00	20	6	5	14	5
	10	SALCAM	1.00	10	3	5	6	5
	11	SALCAM	1.00	10	3	5	6	5
	12	SALCAM	1.00	10	3	5	6	5
	13	SALCAM	1.00	10	3	5	6	5
	14	SALCAM	1.00	10	3	5	6	5
	15	SALCAM	1.00	10	3	5	6	5

7. DOCUMENTE EMISE CU PRIVIRE LA TERENUL SPAȚIU VERDE ȘI CONSTRUCȚIILE EXISTENTE

FASII PLANTATE

FIȘA SPAȚIULUI VERDE NR. 93

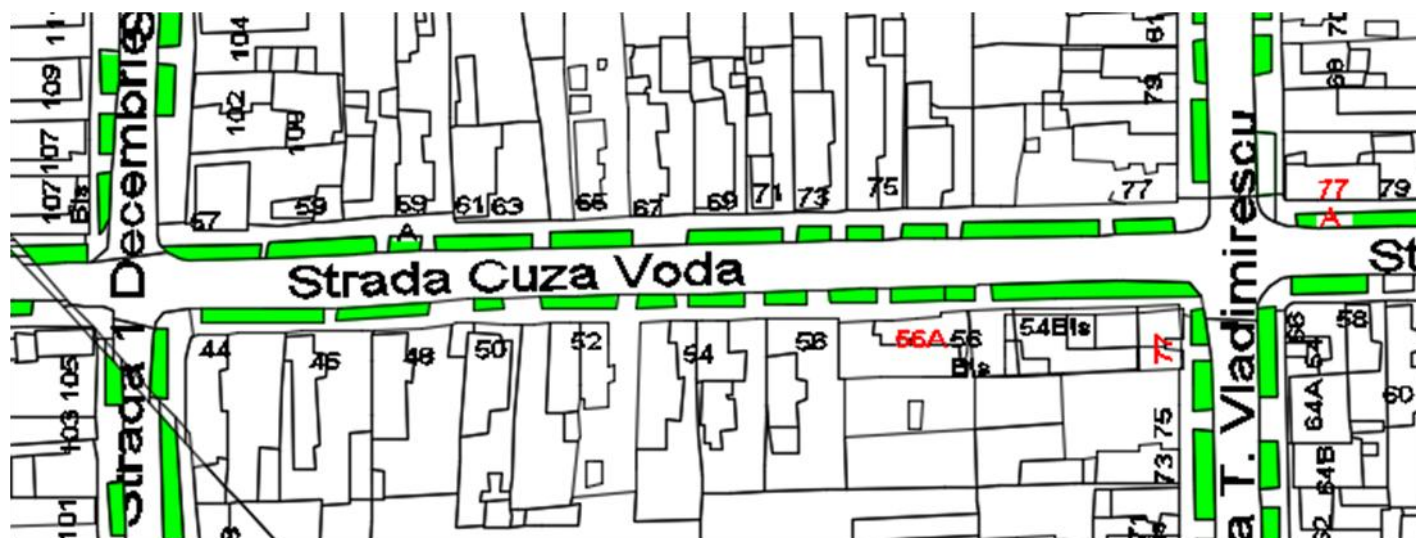
Judetul: Teleorman
Municipiul Alexandria
Cod Siruta: 151807

1. SCHIȚA AMPLASAMENTULUI TERENULUI SPAȚIU VERDE

2. ADRESA
TRONSON

Cuza Voda

1 Decembrie - T. Vladimirescu



3. DATE DESPRE TERENUL SPAȚIU VERDE

Proprietar/detinator teren spatiu verde	Tip proprietate	Mod administrare	Categoria de folosinta	Regl. urban	Suprafata masurata (mp) Teren		Total Sp. Verde MP	Observatii
					Exclusiv	Indiviziune		
Municipiul Alexandria	Prop. Publica	Adm. Pub.	CC	Spatiu verde	837.00		837.00	

4. DATE PRIVIND CONSTRUCȚIILE EXISTENTE PE TERENUL SPAȚIU VERDE

Nume si prenume proprietar constructii	Tip proprietate	Mod administrare	Numar corp constr.	Cod grupa destinatie	Suprafata construita la sol (mp)	Observatii
Municipiul Alexandria	Prop. Publica	Adm. Pub.	0	CIE	0.00	
Total suprafață ocupată din terenul spațiu verde					0.00	

5. ECHIPAREA EDILITARĂ A TERENULUI

A - APA	C - CANAL	t - ENERGIE TERMICA	E - ENERGIE ELECTRICA	G - GAZ	T - TELEFON
X	X	X	X	X	X

6. DATE PRIVIND VEGETAȚIA EXISTENTĂ PE TERENUL SPAȚIU VERDE

NR. UNIC	DENUMIRE	CATEGORIE SP. VERDE	AMPLASAMENT	CAT. DE FOLOSINTA	REGIM JURIDIC	REGLEM URB. NR. PARCELA
93	Covor vegetal	Cu acces public nelimitat	Cuza Voda	CC	Public	Sp Verde

SPECII DE ARBORI

COLT CU STR. 1 DECEMBRIE	1	MIMOZA	1.00	5	2	5	5	5
ST	2	TEI	1.00	20	6	5	14	5
	3	NUC	1.00	10	3	5	6	5
	4	TEI	1.00	20	6	5	14	5
	5	MIMOZA	1.00	5	2	5	5	5
	6	TEI	1.00	20	6	5	14	5
	7	NUC	1.00	10	3	5	6	5
	8	NUC	1.00	15	5	5	9	5
	9	TEI	1.00	20	5	1	14	1

MUNICIPIUL ALEXANDRIA

	10	NUC	1.00	15	5	5	9	5
	11	FRASIN	1.00	15	5	5	9	5
	12	TEI	1.00	20	4	3	14	3
	13	NUC	1.00	15	5	5	9	5
	14	NUC	1.00	10	3	5	5	5
	15	NUC	1.00	20	6	5	14	5
	16	ARTAR	1.00	5	2	5	5	5
	17	SALCAM	1.00	5	2	5	5	5
	18	SALCAM	1.00	5	2	5	5	5
	19	NUC	1.00	20	6	5	14	5
	20	SALCAM	1.00	5	2	5	5	5
	21	FRASIN	1.00	5	2	5	5	5
	22	SALCAM	1.00	15	5	5	9	5
COLT CU 1 DECEMBRIE	1	ARTAR	1.00	5	2	5	5	5
	2	TEI	1.00	30	10	5	24	5
	3	ARTAR	1.00	5	2	5	5	5
	4	NUC	1.00	25	8	5	19	5
	5	NUC	1.00	25	8	5	19	5
	6	NUC	1.00	5	2	5	5	5
	7	NUC	1.00	10	3	5	6	5
	8	FRASIN	1.00	20	6	5	14	5
	9	MIMOZA	1.00	10	3	5	4	5
	10	NUC	1.00	15	3	6	9	5
	11	VISIN TURCESC	1.00	15	5	5	9	5
	12	ARTAR	1.00	5	2	5	5	5
	13	MIMOZA	1.00	5	2	8	5	5
	14	TEI	1.00	30	10	5	24	5

FASII PLANTATE

FIȘA SPAȚIULUI VERDE NR. 94

Judetul: Teleorman
Municipiul Alexandria
Cod Siruta: 151807

1. SCHIȚA AMPLASAMENTULUI TERENULUI SPAȚIU VERDE

2. ADRESA
TRONSON

Cuza Voda
T. Vladimirescu - Ion Creanga



3. DATE DESPRE TERENUL SPAȚIU VERDE

Proprietar/detinator teren spatiu verde	Tip proprietate	Mod administrare	Categoria de folosinta	Regl. urban	Suprafata masurata (mp) Teren		Total Sp. Verde MP	Observatii
					Exclusiv	Indiviziune		
Municipiul Alexandria	Prop. Publica	Adm. Pub.	CC	Spatiu verde	789.00		789.00	

4. DATE PRIVIND CONSTRUCȚIILE EXISTENTE PE TERENUL SPAȚIU VERDE

Nume si prenume proprietar constructii	Tip proprietate	Mod administrare	Numar corp constr.	Cod grupa destinatie	Suprafata construita la sol (mp)	Observatii
Municipiul Alexandria	Prop. Publica	Adm. Pub.	0	CIE	0.00	
Total suprafață ocupată din terenul spațiu verde					0.00	

5. ECHIPAREA EDILITARĂ A TERENULUI

A - APA	C - CANAL	t - ENERGIE TERMICA	E - ENERGIE ELECTRICA	G - GAZ	T - TELEFON
X	X	X	X	X	X

6. DATE PRIVIND VEGETAȚIA EXISTENTĂ PE TERENUL SPAȚIU VERDE

NR. UNIC	DENUMIRE	CATEGORIE SP. VERDE	AMPLASAMENT	CAT. DE FOLOSINTA	REGIM JURIDIC	REGLEM URB. NR. PARCELA
94	Covor vegetal	Cu acces public nelimitat	Cuza Voda	CC	Public	Sp Verde

SPECII DE ARBORI

COLT CU T.VLADIMIRESCU	1	MIMOZA	1.00	5	2	5	6	5
ST	2	FRASIN	1.00	5	2	5	6	5
	3	TEI	1.00	20	6	5	14	5
	4	SALCAM	1.00	15	5	5	9	5
	5	MIMOZA	1.00	10	3	5	6	5
	6	SALCAM	1.00	15	5	5	9	5
	7	TEI	1.00	10	3	5	6	5
	8	MIMOZA	1.00	5	3	5	6	5
	9	ARTAR	1.00	10	3	5	6	5
	10	TEI	1.00	15	5	5	9	5

MUNICIPIUL ALEXANDRIA

	11	ARTAR	1.00	10	3	5	6	5
	12	FRASIN	1.00	10	3	5	6	5
COLT CU T.VLADIMIRESCU	1	SALCAM	1.00	25	8	5	19	5
	2	SALCAM	1.00	20	7	5	14	5
	3	MIMOZA	1.00	5	2	5	5	5
	4	FRASIN	1.00	5	2	5	5	5
	5	ARTAR	1.00	10	3	5	6	5
	6	TEI	1.00	35	12	5	29	5
	7	SALCAM	1.00	25	7	5	19	5
	8	NUC	1.00	5	2	5	4	5
	9	SALCIE	1.00	20	5	5	14	5
	10	TEI	1.00	35	12	5	29	5
	11	SALCIE	1.00	10	3	5	6	5
	12	TEI	1.00	30	10	5	24	5
	13	TEI	1.00	30	10	5	24	5
	14	STEJAR	1.00	5	2	5	5	5
	15	ARTAR	1.00	5	2	5	5	5
	16	MIMOZA	1.00	5	2	5	5	5
	17	ARTAR	1.00	10	3	5	6	5
	18	NUC	1.00	15	5	5	9	5

7. DOCUMENTE EMISE CU PRIVIRE LA TERENUL SPAȚIU VERDE ȘI CONSTRUCȚIILE EXISTENTE

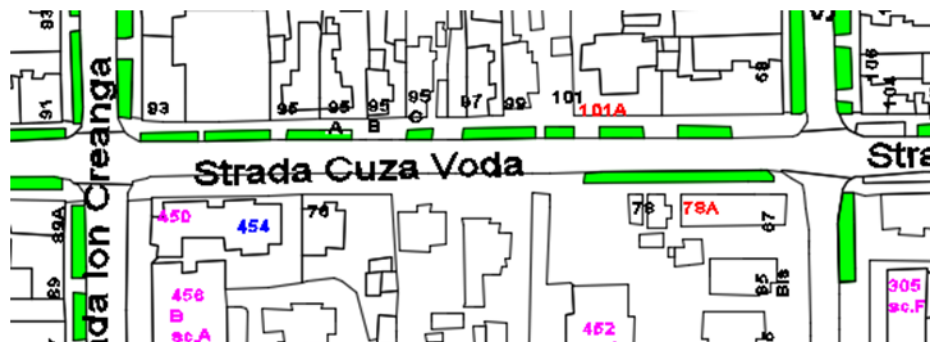
FASII PLANTATE

FIȘA SPAȚIULUI VERDE NR. 95

Judetul: Teleorman
Municipiul Alexandria
Cod Siruta: 151807

1. SCHIȚA AMPLASAMENTULUI TERENULUI SPAȚIU VERDE

2. ADRESA **Cuza Voda**
TRONSON Ion Creanga - M. Kogalniceanu



3. DATE DESPRE TERENUL SPAȚIU VERDE

Proprietar/detinator teren spatiu verde	Tip proprietate	Mod administrare	Categoria de folosinta	Regl. urban	Suprafata masurata (mp) Teren		Total Sp. Verde MP	Observatii
					Exclusiv	Indiviziune		
Municipiul Alexandria	Prop. Publica	Adm. Pub.	CC	Spatiu verde	379.00		379.00	

4. DATE PRIVIND CONSTRUCȚIILE EXISTENTE PE TERENUL SPAȚIU VERDE

Nume si prenume proprietar construcții	Tip proprietate	Mod administrare	Numar corp constr.	Cod grupa destinatie	Suprafata construita la sol (mp)	Observatii
Municipiul Alexandria	Prop. Publica	Adm. Pub.	0	CIE	0.00	

Total suprafață ocupată din terenul spațiu verde	0.00	
--	------	--

5. ECHIPAREA EDILITARĂ A TERENULUI

A - APA	C - CANAL	t - ENERGIE TERMICA	E - ENERGIE ELECTRICA	G - GAZ	T - TELEFON
X	X	X	X	X	X

6. DATE PRIVIND VEGETAȚIA EXISTENTĂ PE TERENUL SPAȚIU VERDE

NR. UNIC	DENUMIRE	CATEGORIE SP. VERDE	AMPLASAMENT	CAT. DE FOLOSINTA	REGIM JURIDIC	REGLEM URB. NR. PARCELA
95	Covor vegetal	Cu acces public nelimitat	Cuza Voda	CC	Public	Sp Verde

SPECII DE ARBORI

COLT CU STR. I.CREANGA	1	ARTAR	1.00	10	3	5	6	5
ST	2	ARTAR	1.00	10	3	5	6	5
	3	TEI	1.00	25	8	5	19	5
	4	ARTAR NEGRU	1.00	5	2	5	6	5
	5	ARTAR	1.00	10	3	5	6	5
	6	ARTAR NEGRU	1.00	5	2	5	6	5
	7	ARTAR	1.00	5	2	5	5	5
	8	TEI	1.00	25	6	3	19	2
	9	TEI	1.00	25	6	3	19	2
	10	TEI	1.00	20	6	5	14	5
	11	TEI	1.00	20	6	5	14	5
	12	TEI	1.00	35	12	5	29	5
COLT CU I.CREANGA	1	MIMOZA	1.00	5	2	5	4	5

MUNICIPIUL ALEXANDRIA

	2	ARTAR	1.00	10	3	5	6	5
	3	MIMOZA	1.00	10	3	5	6	5
	4	ARTAR	1.00	15	5	5	9	5
	5	MIMOZA	1.00	10	3	5	6	5
	6	MIMOZA	1.00	10	3	5	6	5
	7	NUC	1.00	25	6	5	19	5
	8	MIMOZA	1.00	5	2	5	5	5
	9	CASTAN	1.00	25	7	5	19	5
	10	TEI	1.00	25	3	5	19	5
	11	ARTAR	1.00	20	5	5	19	5
	12	TEI	1.00	25	7	5	19	5

7. DOCUMENTE EMISE CU PRIVIRE LA TERENUL SPAȚIU VERDE ȘI CONSTRUCȚIILE EXISTENTE

FASII PLANTATE

FIȘA SPAȚIULUI VERDE NR. 96

Judetul: Teleorman
Municipiul Alexandria
Cod Siruta: 151807

1. SCHIȚA AMPLASAMENTULUI TERENULUI SPAȚIU VERDE

2. ADRESA
TRONSON

Cuza Voda

M. Kogalniceanu - Av Colfescu



3. DATE DESPRE TERENUL SPAȚIU VERDE

Proprietar/detinator teren spatiu verde	Tip proprietate	Mod administrare	Categoria de folosinta	Regl. urban	Suprafata masurata (mp) Teren		Total Sp. Verde MP	Observatii
					Exclusiv	Indiviziune		
Municipiul Alexandria	Prop. Publica	Adm. Pub.	CC	Spatiu verde	592.00		592.00	

4. DATE PRIVIND CONSTRUCȚIILE EXISTENTE PE TERENUL SPAȚIU VERDE

Nume si prenume proprietar construcții	Tip proprietate	Mod administrare	Numar corp constr.	Cod grupa destinatie	Suprafata construita la sol (mp)	Observatii
---	--------------------	---------------------	-----------------------	-------------------------	--	------------

MUNICIPIUL ALEXANDRIA

Municipiul Alexandria	Prop. Publica	Adm. Pub.	0	CIE	0.00	
Total suprafață ocupată din terenul spațiu verde					0.00	

5. ECHIPAREA EDILITARĂ A TERENULUI

A - APA	C - CANAL	t - ENERGIE TERMICA	E - ENERGIE ELECTRICA	G - GAZ	T - TELEFON
X	X	X	X	X	X

6. DATE PRIVIND VEGETAȚIA EXISTENTĂ PE TERENUL SPAȚIU VERDE

NR. UNIC	DENUMIRE	CATEGORIE SP. VERDE	AMPLASAMENT	CAT. DE FOLOSINTA	REGIM JURIDIC	REGLEM URB. NR. PARCELA
96	Covor vegetal	Cu acces public nelimitat	Cuza Voda	CC	Public	Sp Verde

SPECII DE ARBORI

COLT CU M.KOGALNICEANU	1	SALCAM	1.00	20	6	5	14	5
ST	2	SALCAM	1.00	20	6	5	14	5
	3	FRASIN	1.00	5	2	5	5	5
	4	TEI	1.00	20	6	5	14	5
	5	TEI	1.00	25	6	3	19	2
	6	SALCAM	1.00	15	5	5	9	5
	7	SALCAM	1.00	10	3	5	6	5
	8	FRASIN	1.00	15	5	5	9	5
	9	TEI	1.00	30	10	5	24	5
	10	TEI	1.00	25	8	5	19	5
	11	TEI	1.00	15	5	5	9	5
	12	NUC	1.00	15	5	5	9	5
	13	NUC	1.00	10	3	5	6	5
	14	CARPEN	1.00	20	6	5	14	5
	15	FRASIN	1.00	25	6	5	19	5

MUNICIPIUL ALEXANDRIA

	16	NUC	1.00	30	8	5	24	5
COLT CU M.KOGALNICEANU	1	ARTAR	1.00	25	7	5	19	5
	2	FRASIN	1.00	25	7	5	19	5
	3	ARTAR	1.00	20	6	5	14	5
	4	ARTAR	1.00	25	7	5	19	5
	5	ARTAR	1.00	10	3	5	6	5
	6	MIMOZA	1.00	5	1	5	5	5
	7	MESTEACAN	1.00	25	10	5	19	5
	8	FRASIN	1.00	10	3	5	6	5
	9	SALCAM	1.00	45	12	5	39	5
	10	ARTAR	1.00	10	3	5	6	5
	11	MIMOZA	1.00	5	2	5	5	5
	12	ARTAR	1.00	10	3	5	6	5
	13	MIMOZA	1.00	5	2	5	5	5

7. DOCUMENTE EMISE CU PRIVIRE LA TERENUL SPAȚIU VERDE ȘI CONSTRUCȚIILE EXISTENTE

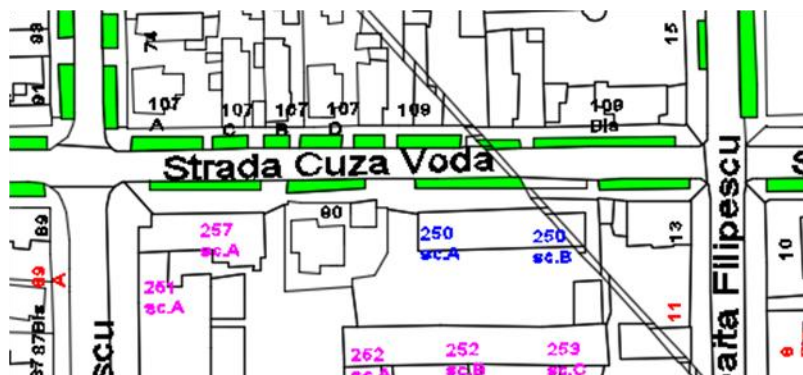
FASII PLANTATE

FIȘA SPAȚIULUI VERDE NR. 97

Judetul: Teleorman
Municipiul Alexandria
Cod Siruta: 151807

1. SCHIȚA AMPLASAMENTULUI TERENULUI SPAȚIU VERDE

2. ADRESA Tronson Cuza Voda
Av. Colfescu - M. Filipescu



3. DATE DESPRE TERENUL SPAȚIU VERDE

Proprietar/detinator teren spatiu verde	Tip proprietate	Mod administrare	Categoria de folosinta	Regl. urban	Suprafata masurata (mp) Teren		Total Sp. Verde MP	Observatii
					Exclusiv	Indiviziune		
Municipiul Alexandria	Prop. Publica	Adm. Pub.	CC	Spatiu verde	590.00		590.00	

4. DATE PRIVIND CONSTRUCȚIILE EXISTENTE PE TERENUL SPAȚIU VERDE

Nume si prenume proprietar constructii	Tip proprietate	Mod administrare	Numar corp constr.	Cod grupa destinatie	Suprafata construita la sol (mp)	Observatii
Municipiul Alexandria	Prop. Publica	Adm. Pub.	0	CIE	0.00	
Total suprafață ocupată din terenul spațiu verde					0.00	

5. ECHIPAREA EDILITARĂ A TERENULUI

A - APA	C - CANAL	t - ENERGIE TERMICA	E - ENERGIE ELECTRICA	G - GAZ	T - TELEFON
X	X	X	X	X	X

6. DATE PRIVIND VEGETAȚIA EXISTENTĂ PE TERENUL SPAȚIU VERDE

NR. UNIC	DENUMIRE	CATEGORIE SP. VERDE	AMPLASAMENT	CAT. DE FOLOSINTA	REGIM JURIDIC	REGLEM URB. NR. PARCELA
97	Covor vegetal	Cu acces public nelimitat	Cuza Voda	CC	Public	Sp Verde

SPECII DE ARBORI

COLT CU AV.COLFESCU	1	FRASIN	1.00	30	10	5	24	5
DR	2	FRASIN	1.00	25	8	5	24	5
	3	ARTAR	1.00	10	3	5	6	5
	4	ARTAR	1.00	10	3	5	6	5
	5	SALCAM	1.00	15	5	5	9	5
	6	FRASIN	1.00	25	8	5	24	5
	7	FRASIN	1.00	25	8	5	24	5
	8	FRASIN	1.00	25	8	5	24	5
	9	NUC	1.00	10	3	5	6	5
	10	TEI	1.00	35	10	5	29	5
	11	SALCAM	1.00	30	10	5	24	5
	12	SALCAM	1.00	20	6	5	14	5
	13	FRASIN	1.00	25	8	5	19	5
	14	ARTAR	1.00	15	5	5	9	5
	15	NUC	1.00	10	3	5	6	5
	16	NUC	1.00	10	3	5	6	5
	17	FRASIN	1.00	10	3	5	6	5

MUNICIPIUL ALEXANDRIA

	18	FRASIN	1.00	25	8	5	19	5
	19	ARTAR	1.00	10	3	1	6	2
	20	ARTAR	1.00	20	6	5	14	5
COLT CU M.FILIPESCU	1	ARTAR	1.00	15	5	5	9	5
COLT CU AV.COLFESCU	1	SALCAM	1.00	10	3	5	6	5
ST	2	SALCAM	1.00	5	2	5	5	5
	3	FRASIN	1.00	20	6	5	14	5
	4	SALCAM	1.00	20	7	5	14	5
	5	SALCAM	1.00	30	10	5	24	5
	6	CASTAN	1.00	15	5	5	9	5
	7	SALCAM	1.00	10	3	5	6	5
	8	SALCAM	1.00	20	6	5	14	5
	9	FRASIN	1.00	20	7	5	14	5
	10	NUC	1.00	15	5	5	9	5
	11	TEI	1.00	20	6	5	14	5
	12	ARTAR	1.00	10	3	5	6	5
	13	TEI	1.00	20	6	5	14	5
	14	FRASIN	1.00	20	6	5	14	5
	15	SALCAM	1.00	10	3	5	6	5
	16	FRASIN	1.00	30	6	5	24	5
	17	FRASIN	1.00	25	8	5	19	5
	18	TEI	1.00	15	5	5	9	5
	19	TEI	1.00	30	10	5	24	5
COLT CU M.FILIPESCU	1	ARTAR	1.00	15	5	5	9	5

7. DOCUMENTE EMISE CU PRIVIRE LA TERENUL SPAȚIU VERDE ȘI CONSTRUCȚIILE EXISTENTE

FIȘA SPAȚIULUI VERDE

FASII PLANTATE

NR.

98

Judetul: Teleorman
Municipiul Alexandria
Cod Siruta: 151807

1. SCHIȚA AMPLASAMENTULUI TERENULUI SPAȚIU VERDE

2. ADRESA
TRONSON

Cuza Voda
M. Filipescu - C. Brancoveanu



3. DATE DESPRE TERENUL SPAȚIU VERDE

Proprietar/detinator teren spatiu verde	Tip proprietate	Mod administrare	Categoria de folosinta	Regl. urban	Suprafata masurata (mp) Teren		Total Sp. Verde MP	Observati i
					Exclusiv	Indiviziune		
Municipiul Alexandria	Prop. Publica	Adm. Pub.	CC	Spatiu verde	272.00		272.00	

4. DATE PRIVIND CONSTRUCȚIILE EXISTENTE PE TERENUL SPAȚIU VERDE

Nume si prenume proprietar constructii	Tip proprietate	Mod administrare	Numar corp constr.	Cod grupa destinatie	Suprafata construit a la sol (mp)	Observatii
Municipiul Alexandria	Prop. Publica	Adm. Pub.	0	CIE	0.00	

Total suprafață ocupată din terenul spațiu verde

0.00

5. ECHIPAREA EDILITARĂ A TERENULUI

A - APA	C - CANAL	t - ENERGIE TERMICA	E - ENERGIE ELECTRIC A	G - GAZ	T - TELEFON
X	X	X	X	X	X

6. DATE PRIVIND VEGETAȚIA EXISTENTĂ PE TERENUL SPAȚIU VERDE

NR. UNIC	DENUMIRE	CATEGORIE SP. VERDE	AMPLASAMENT	CAT. DE FOLOSINTA	REGIM JURIDIC	REGLEM URB. NR. PARCELA
98	Covor vegetal	Cu acces public nelimitat	Cuza Voda	CC	Public	Sp Verde

SPECII DE ARBORI

COLT CU M.FILIPESCU	1	ARTAR	1.00	15	5	5	9	5
DR	2	SALCAM	1.00	20	3	5	14	5
	3	SALCAM	1.00	15	2	5	9	5
	4	TEI	1.00	10	3	5	6	5
	5	ARTAR	1.00	10	3	5	6	5
	6	SALCAM	1.00	10	3	5	6	5
	7	SALCAM	1.00	10	3	5	6	5
	8	TEI	1.00	20	6	5	14	5
	9	SALCIE	1.00	30	10	5	24	5

MUNICIPIUL ALEXANDRIA

	10	ARTAR	1.00	10	3	5	6	5
	11	SALCIE	1.00	10	3	5	6	5
	12	ARTAR	1.00	10	3	5	6	5
COLT CU C-TIN.BRANCOVEANU	1	FRASIN	1.00	15	5	5	9	5

COLT CU M.FILIPESCU	1	ARTAR	1.00	15	5	5	9	5
ST	2	ARTAR	1.00	5	3	5	5	5
	3	ARTAR NEGRU	1.00	5	3	5	5	5
	4	SALCAM	1.00	25	8	5	19	5
	5	ARTAR NEGRU	1.00	5	3	5	5	5
	6	FRASIN	1.00	35	12	5	29	5
	7	SALCAM	1.00	15	5	5	9	5
	8	SALCAM	1.00	15	5	5	9	5
	9	CARPEN	1.00	20	6	5	14	5
	10	FRASIN	1.00	30	6	5	24	5
	11	FRASIN	1.00	25	6	5	19	5
	12	FRASIN	1.00	30	10	5	24	5
	13	FRASIN	1.00	20	6	5	14	5
COLT CU C-TIN BRANCOVEANU	1	FRASIN	1.00	35	12	5	29	5

7. DOCUMENTE EMISE CU PRIVIRE LA TERENUL SPAȚIU VERDE ȘI CONSTRUCȚIILE EXISTENTE

FASII PLANTATE

FIȘA SPAȚIULUI VERDE NR. 99

Judetul: Teleorman
Municipiul Alexandria
Cod Siruta: 151807

1. SCHIȚA AMPLASAMENTULUI TERENULUI SPAȚIU VERDE

2. ADRESA
TRONSON

Cuza Voda

C. Brancoveanu - Bucuresti



3. DATE DESPRE TERENUL SPAȚIU VERDE

Proprietar/detinator teren spatiu verde	Tip proprietate	Mod administrare	Categoria de folosinta	Regl. urban	Suprafata masurata (mp) Teren		Total Sp. Verde MP	Observatii
					Exclusiv	Indiviziune		
Municipiul Alexandria	Prop. Publica	Adm. Pub.	CC	Spatiu verde	485.00		485.00	

4. DATE PRIVIND CONSTRUCȚIILE EXISTENTE PE TERENUL SPAȚIU VERDE

Nume si prenume proprietar construcții	Tip proprietate	Mod administrare	Numar corp constr.	Cod grupa destinatie	Suprafata construita la sol (mp)	Observatii
Municipiul Alexandria	Prop. Publica	Adm. Pub.	0	CIE	0.00	
Total suprafață ocupată din terenul spațiu verde					0.00	

5. ECHIPAREA EDILITARĂ A TERENULUI

A - APA	C - CANAL	t - ENERGIE TERMICA	E - ENERGIE ELECTRICA	G - GAZ	T - TELEFON
X	X	X	X	X	X

6. DATE PRIVIND VEGETAȚIA EXISTENTĂ PE TERENUL SPAȚIU VERDE

NR. UNIC	DENUMIRE	CATEGORIE SP. VERDE	AMPLASAMENT	CAT. DE FOLOSINTA	REGIM JURIDIC	REGLEM URB. NR. PARCELA
99	Covor vegetal	Cu acces public nelimitat	Cuza Voda	CC	Public	Sp Verde

SPECII DE ARBORI

COLT CU STR. BUCURESTI	1	FRASIN	1.00	15	5	5	9	5
ST	2	FRASIN	1.00	20	6	5	14	5
	3	FRASIN	1.00	15	5	5	9	5
	4	VISIN TURCESC	1.00	10	3	5	6	5
	5	MIMOZA	1.00	5	2	5	6	5
	6	ARTAR	1.00	5	3	5	6	5
	7	ARTAR	1.00	5	3	5	6	5
	8	ARTAR	1.00	5	3	5	6	5
	9	ARTAR	1.00	5	3	5	6	5
COLT CU STR.BUCURESTI	1	ARTAR	1.00	10	3	5	6	5
DR	2	TEI	1.00	10	3	5	6	5

MUNICIPIUL ALEXANDRIA

	3	FRASIN	1.00	10	3	5	6	5
	4	ARTAR	1.00	10	3	5	6	5
	5	FRASIN	1.00	10	3	5	6	5
	6	ARTAR	1.00	10	3	5	6	5
	7	ARTAR	1.00	10	3	5	6	5
	8	SALCIE	1.00	10	3	5	6	5
	9	TEI	1.00	25	8	5	19	5
	10	TEI	1.00	20	6	5	14	5
	11	TEI	1.00	20	6	5	14	5
	12	TEI	1.00	10	3	5	6	5
	13	TEI	1.00	25	6	5	19	5
	14	TEI	1.00	15	5	9	6	5
	15	SALCAM	1.00	20	6	5	14	5
	16	SALCAM	1.00	30	8	5	24	5

7. DOCUMENTE EMISE CU PRIVIRE LA TERENUL SPAȚIU VERDE ȘI CONSTRUCȚIILE EXISTENTE

FASII PLANTATE

FIȘA SPAȚIULUI VERDE NR. 100

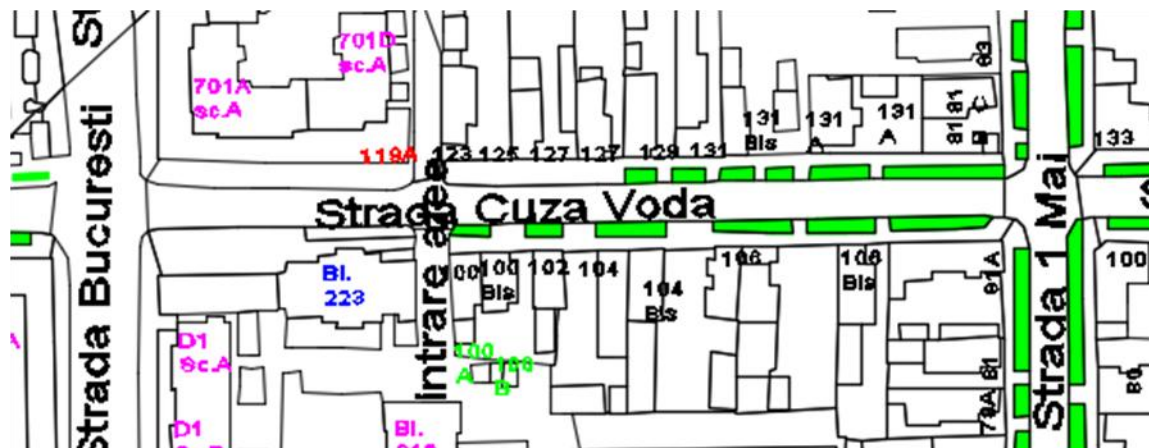
Judetul: Teleorman
Municipiul Alexandria
Cod Siruta: 151807

1. SCHIȚA AMPLASAMENTULUI TERENULUI SPAȚIU VERDE

2. ADRESA
TRONSON

Cuza Voda

Bucuresti - 1 Mai



3. DATE DESPRE TERENUL SPAȚIU VERDE

Proprietar/detinator teren spatiu verde	Tip proprietate	Mod administrare	Categoria de folosinta	Regl. urban	Suprafata masurata (mp) Teren		Total Sp. Verde MP	Observatii
					Exclusiv	Indiviziune		
Municipiul Alexandria	Prop. Publica	Adm. Pub.	CC	Spatiu verde	376.00		376.00	

4. DATE PRIVIND CONSTRUCȚIILE EXISTENTE PE TERENUL SPAȚIU VERDE

Nume si prenume proprietar	Tip	Mod	Numar corp	Cod grupa	Suprafata	Observatii
----------------------------	-----	-----	------------	-----------	-----------	------------

MUNICIPIUL ALEXANDRIA

constructii	proprietate	administrare	constr.	destinatie	construita la sol (mp)	
Municipiul Alexandria	Prop. Publica	Adm. Pub.	0	CIE	0.00	
Total suprafață ocupată din terenul spațiu verde					0.00	

5. ECHIPAREA EDILITARĂ A TERENULUI

A - APA	C - CANAL	t - ENERGIE TERMICA	E - ENERGIE ELECTRICA	G - GAZ	T - TELEFON
X	X	X	X	X	X

6. DATE PRIVIND VEGETAȚIA EXISTENTĂ PE TERENUL SPAȚIU VERDE

NR. UNIC	DENUMIRE	CATEGORIE SP. VERDE	AMPLASAMENT	CAT. DE FOLOSINTA	REGIM JURIDIC	REGLEM URB. NR. PARCELA
100	Covor vegetal	Cu acces public nelimitat	Cuza Voda	CC	Public	Sp Verde

SPECII DE ARBORI

COLT CU 1 MAI	1	CARPEN	1.00	10	2	5	6	5
ST	2	SALCAM	1.00	5	2	5	5	5
	3	SALCAM	1.00	5	2	5	5	5
	4	SALCAM	1.00	5	2	5	5	5
	5	SALCAM	1.00	20	6	5	14	5
	6	SALCIE	1.00	40	12	5	34	5
	7	FRASIN	1.00	30	6	5	24	5
	8	VISIN TURCESC	1.00	5	2	5	5	5
	9	VISIN TURCESC	1.00	5	2	5	5	5
	10	SALCIE	1.00	20	7	5	14	5
	11	SALCIE	1.00	20	7	5	14	5

MUNICIPIUL ALEXANDRIA

	12	SALCIE	1.00	10	3	5	6	5
	13	SALCIE	1.00	15	5	5	9	5
COLT CU STR.1 MAI	1	SALCAM	1.00	20	6	5	14	5
DR	2	FRASIN	1.00	25	6	5	19	5
	3	TEI	1.00	10	3	5	6	5
	4	SALCIE	1.00	15	5	5	9	5
	5	SALCIE	1.00	20	6	5	14	5
	6	SALCAM	1.00	25	8	5	19	5
	7	SALCAM	1.00	20	6	5	14	5
	8	SALCAM	1.00	10	3	5	6	5
	9	SALCAM	1.00	10	3	5	6	5

7. DOCUMENTE EMISE CU PRIVIRE LA TERENUL SPAȚIU VERDE ȘI CONSTRUCȚIILE EXISTENTE

FASII PLANTATE

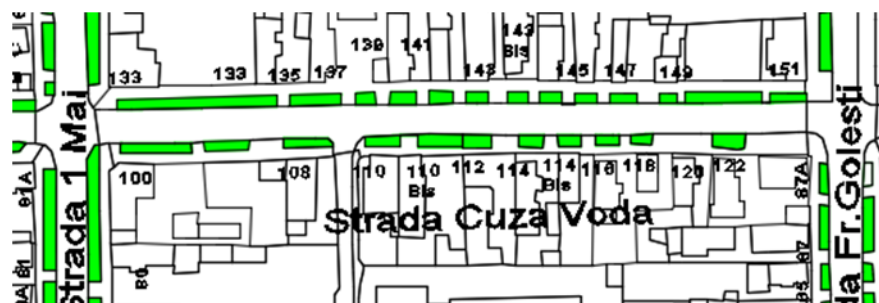
FIȘA SPAȚIULUI VERDE NR. 101

Judetul: Teleorman
Municipiul Alexandria
Cod Siruta: 151807

1. SCHIȚA AMPLASAMENTULUI TERENULUI SPAȚIU VERDE

2. ADRESA Cuza Voda
TRONSON

1 Mai -Fratii Golesti



3. DATE DESPRE TERENUL SPAȚIU VERDE

Proprietar/detinator teren spatiu verde	Tip proprietate	Mod administrare	Categoria de folosinta	Regl. urban	Suprafata masurata (mp) Teren		Total Sp. Verde MP	Observatii
					Exclusiv	Indiviziune		
Municipiul Alexandria	Prop. Publica	Adm. Pub.	CC	Spatiu verde	618.00		618.00	

4. DATE PRIVIND CONSTRUCȚIILE EXISTENTE PE TERENUL SPAȚIU VERDE

Nume si prenume proprietar constructii	Tip proprietate	Mod administrare	Numar corp constr.	Cod grupa destinatie	Suprafata construita la sol (mp)	Observatii
Municipiul Alexandria	Prop. Publica	Adm. Pub.	0	CIE	0.00	
Total suprafață ocupată din terenul spațiu verde					0.00	

5. ECHIPAREA EDILITARĂ A TERENULUI

A - APA	C - CANAL	t - ENERGIE TERMICA	E - ENERGIE ELECTRICA	G - GAZ	T - TELEFON
X	X	X	X	X	X

6. DATE PRIVIND VEGETAȚIA EXISTENTĂ PE TERENUL SPAȚIU VERDE

NR. UNIC	DENUMIRE	CATEGORIE SP. VERDE	AMPLASAMENT	CAT. DE FOLOSINTA	REGIM JURIDIC	REGLEM URB. NR. PARCELA
101	Covor vegetal	Cu acces public nelimitat	Cuza Voda	CC	Public	Sp Verde

SPECII DE ARBORI

COLT CU F-TII GOLESTI	1	SALCAM	1.00	20	6	5	14	5
ST	2	SALCAM	1.00	10	3	5	6	5
	3	FRASIN	1.00	10	3	5	6	5
	4	SALCAM	1.00	5	2	5	5	5
	5	SALCAM	1.00	5	2	5	5	5
	6	VISIN TURCESC	1.00	15	4	5	9	5
	7	SALCAM	1.00	20	6	5	14	5
	8	VISIN TURCESC	1.00	20	6	5	14	5
	9	CARPEN	1.00	25	8	5	19	5
	10	VISIN TURCESC	1.00	5	2	5	6	5
	11	VISIN TURCESC	1.00	5	2	5	6	5
	12	FRASIN	1.00	15	5	5	9	5
	13	SALCAM	1.00	15	3	5	9	5

MUNICIPIUL ALEXANDRIA

	14	SALCAM	1.00	15	5	5	9	5
	15	VISIN TURCESC	1.00	20	6	5	14	5
	16	SALCAM	1.00	20	6	5	14	5
COLT CU FRATII GOLESTI	1	FRASIN	1.00	10	3	5	6	5
DR	2	NUC	1.00	20	6	5	14	5
	3	SALCAM	1.00	20	6	5	14	5
	4	SALCAM	1.00	10	3	5	6	5
	5	FRASIN	1.00	20	6	5	14	5
	6	VISIN TURCESC	1.00	15	5	5	6	9
	7	FRASIN	1.00	25	8	5	19	5
	8	SALCAM	1.00	10	3	5	6	5
	9	SALCAM	1.00	10	3	5	6	5
	10	SALCAM	1.00	25	6	5	19	5
	11	SALCAM	1.00	20	6	5	14	5
	12	FRASIN	1.00	15	5	5	9	5
	13	FRASIN	1.00	15	5	5	9	5
	14	FRASIN	1.00	15	5	5	9	5
	15	FRASIN	1.00	15	5	5	9	5
	16	TEI	1.00	10	3	5	6	5

7. DOCUMENTE EMISE CU PRIVIRE LA TERENUL SPAȚIU VERDE ȘI CONSTRUCȚIILE EXISTENTE

FASII PLANTATE

FIȘA SPAȚIULUI VERDE NR. 102

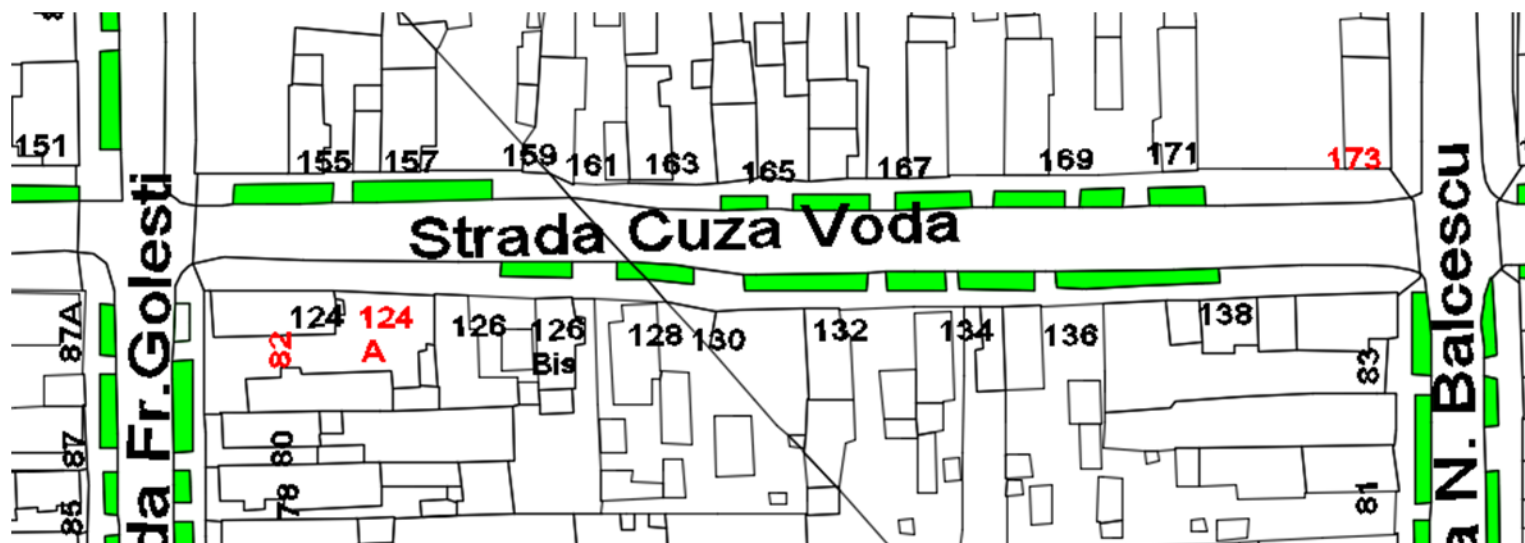
Judetul: Teleorman
Municipiul Alexandria
Cod Siruta: 151807

1. SCHIȚA AMPLASAMENTULUI TERENULUI SPAȚIU VERDE

2. ADRESA
TRONSON

Cuza Voda

Fratii Golesti - N. Balcescu



3. DATE DESPRE TERENUL SPAȚIU VERDE

Proprietar/detinator teren spatiu verde	Tip proprietate	Mod administrare	Categoria de folosinta	Regl. urban	Suprafata masurata (mp) Teren		Total Sp. Verde MP	Observatii
					Exclusiv	Indiviziune		
Municipiul Alexandria	Prop. Publica	Adm. Pub.	CC	Spatiu verde	495.00		495.00	

4. DATE PRIVIND CONSTRUCȚIILE EXISTENTE PE TERENUL SPAȚIU VERDE

Nume si prenume proprietar construcții	Tip proprietate	Mod administrare	Numar corp constr.	Cod grupa destinatie	Suprafata construita la sol (mp)	Observatii
Municipiul Alexandria	Prop. Publica	Adm. Pub.	0	CIE	0.00	
Total suprafață ocupată din terenul spațiu verde					0.00	

5. ECHIPAREA EDILITARĂ A TERENULUI

A - APA	C - CANAL	t - ENERGIE TERMICA	E - ENERGIE ELECTRICA	G - GAZ	T - TELEFON
X	X	X	X	X	X

6. DATE PRIVIND VEGETAȚIA EXISTENTĂ PE TERENUL SPAȚIU VERDE

NR. UNIC	DENUMIRE	CATEGORIE SP. VERDE	AMPLASAMENT	CAT. DE FOLOSINTA	REGIM JURIDIC	REGLEM URB. NR. PARCELA
102	Covor vegetal	Cu acces public nelimitat	Cuza Voda	CC	Public	Sp Verde

SPECII DE ARBORI

COLT CU N.BALCESCU	1	SALCAM	1.00	20	6	5	14	5
ST	2	SALCAM	1.00	20	6	5	14	5
	3	SALCAM	1.00	30	8	5	24	5
	4	VISIN TURCESC	1.00	5	2	5	5	5
	5	SALCAM	1.00	25	10	5	19	5
	6	VISIN TURCESC	1.00	10	2	5	6	5
COLT CU N.BALCESCU	1	TEI	1.00	20	3	5	14	5
DR	2	SALCAM	1.00	15	3	5	6	5
	3	SALCAM	1.00	15	3	5	6	5
	4	SALCAM	1.00	20	6	5	14	5
	5	NUC	1.00	15	5	5	6	5
	6	NUC	1.00	10	3	5	6	5
	7	NUC	1.00	20	6	5	14	5
	8	THUJA	1.00	5	2	5	6	5
	9	THUJA	1.00	5	2	5	6	5
	10	TEI	1.00	10	3	5	6	5
	11	PLOP	1.00	25	8	5	19	5
	12	PLOP	1.00	25	8	5	19	5
	13	PLOP	1.00	25	8	5	19	5
	14	PLOP	1.00	25	8	5	19	5

7. DOCUMENTE EMISE CU PRIVIRE LA TERENUL SPAȚIU VERDE ȘI CONSTRUCȚIILE EXISTENTE

FIȘA SPAȚIULUI VERDE

NR.

103

FASII PLANTATE

Judetul: Teleorman
Municipiul Alexandria
Cod Siruta: 151807

1. SCHIȚA AMPLASAMENTULUI TERENULUI SPAȚIU VERDE

2. ADRESA
TRONSON

Cuza Voda
N. Balcescu - Agricultori



3. DATE DESPRE TERENUL SPAȚIU VERDE

Proprietar/detinator teren spatiu verde	Tip proprietat	Mod administrare	Categoria de	Regl. urban	Suprafata masurata (mp) Teren	Total Sp.	Observat ii
--	-------------------	---------------------	-----------------	----------------	----------------------------------	--------------	----------------

MUNICIPIUL ALEXANDRIA

	e		folosinta		Exclusiv	Indiviziune	Verde MP	
Municipiul Alexandria	Prop. Publica	Adm. Pub.	CC	Spatiu verde	610.00		610.00	

4. DATE PRIVIND CONSTRUCȚIILE EXISTENTE PE TERENUL SPAȚIU VERDE

Nume si prenume proprietar constructii	Tip proprietate	Mod administrare	Numar corp constr.	Cod grupa destinatie	Suprafata construita la sol (mp)	Observatii
Municipiul Alexandria	Prop. Publica	Adm. Pub.	0	CIE	0.00	
Total suprafață ocupată din terenul spațiu verde					0.00	

5. ECHIPAREA EDILITARĂ A TERENULUI

A - APA	C - CANAL	t - ENERGIE TERMICA	E - ENERGIE ELECTRIC A	G - GAZ	T - TELEFON
X	X	X	X	X	X

6. DATE PRIVIND VEGETAȚIA EXISTENTĂ PE TERENUL SPAȚIU VERDE

NR. UNIC	DENUMIRE	CATEGORIE SP. VERDE	AMPLASAMENT	CAT. DE FOLOSINTA	REGIM JURIDIC	REGLE M URB. NR. PARCELA
103	Covor vegetal	Cu acces public nelimitat	Cuza Voda	CC	Public	Sp Verde

SPECII DE ARBORI

COLT CU AGRICULTORI	1	MESTEACAN	1.00	10	3	5	6	5
ST	2	MESTEACAN	1.00	10	3	5	6	5
	3	MESTEACAN	1.00	10	3	5	6	5
	4	MESTEACAN	1.00	10	3	5	6	5
	5	FRASIN	1.00	10	3	5	6	5
	6	VISIN TURCESC	1.00	10	2	5	6	5
	7	MESTEACAN	1.00	10	3	5	6	5
	8	MESTEACAN	1.00	5	3	5	5	5
	9	MESTEACAN	1.00	5	3	5	5	5
	10	MESTEACAN	1.00	5	3	5	5	5
	11	MESTEACAN	1.00	5	3	5	5	5
	12	MESTEACAN	1.00	10	3	5	6	5
	13	MESTEACAN	1.00	20	6	5	14	5
	14	MESTEACAN	1.00	20	6	5	14	5
	15	MESTEACAN	1.00	10	3	5	6	5
	16	MESTEACAN	1.00	10	3	5	6	5
	17	MESTEACAN	1.00	10	3	5	6	5
	18	VISIN TURCESC	1.00	10	2	5	6	5
	19	MESTEACAN	1.00	10	3	5	6	5
	21	MESTEACAN	1.00	10	3	5	6	5
	22	MESTEACAN	1.00	10	3	5	6	5
	23	MESTEACAN	1.00	10	3	5	6	5
	24	MESTEACAN	1.00	10	3	5	6	5
	25	MESTEACAN	1.00	10	3	5	6	5
	26	MESTEACAN	1.00	10	3	5	6	5

MUNICIPIUL ALEXANDRIA

	27	MESTEACAN	1.00	10	3	5	6	5
	28	NUC	1.00	15	5	5	9	5
	29	NUC	1.00	15	5	5	9	5
	30	FRASIN	1.00	15	5	5	9	5
COLT CU STR.AGRICULTORI	1	SALCAM	1.00	20	6	5	14	5
DR	2	SALCAM	1.00	25	8	5	14	5
	3	FRASIN	1.00	15	5	5	9	5
	4	FRASIN	1.00	10	3	5	14	5
	5	SALCAM	1.00	30	10	5	24	5
	6	SALCIE	1.00	15	5	5	9	5
	7	FRASIN	1.00	20	6	5	14	5
	8	VISIN TURCESC	1.00	10	3	5	12	5
	9	NUC	1.00	30	10	5	24	5
	10	NUC	1.00	10	3	5	6	5
	11	TEI	1.00	25	3	5	19	5
	12	TEI	1.00	25	3	5	19	5
	13	TEI	1.00	25	3	5	19	5
	14	TEI	1.00	25	3	5	19	5
	15	TEI	1.00	25	3	5	19	5
	16	TEI	1.00	10	3	5	6	5
	17	TEI	1.00	10	3	5	6	5
	18	TEI	1.00	10	3	5	6	5
	19	TEI	1.00	10	3	5	6	5
	20	SALCAM	1.00	20	6	5	14	5
	21	SALCAM	1.00	15	5	5	9	5
	22	VISIN TURCESC	1.00	20	3	5	14	5
	23	SALCAM	1.00	15	5	5	9	5
	24	SALCAM	1.00	15	5	5	9	5

MUNICIPIUL ALEXANDRIA

	25	FRASIN	1.00	20	6	5	14	5
	26	TEI	1.00	15	5	5	9	5
	27	TEI	1.00	15	5	5	9	5

7. DOCUMENTE EMISE CU PRIVIRE LA TERENUL SPAȚIU VERDE ȘI CONSTRUCTIILE EXISTENTE

FIȘA SPAȚIULUI VERDE

FASII PLANTATE

NR.

104

Judetul: Teleorman
Municipiul Alexandria
Cod Siruta: 151807

1. SCHIȚA AMPLASAMENTULUI TERENULUI SPAȚIU VERDE

2. ADRESA Cuza Voda
TRONSON Agricultori - Victor Antonescu



3. DATE DESPRE TERENUL SPAȚIU VERDE

Proprietar/detinator teren spatiu verde	Tip proprietat e	Mod administrar e	Categoria de folosinta	Regl. urban	Suprafata masurata (mp) Teren		Total Sp. Verde MP	Observat ii
					Exclusiv	Indiviziune		
Municipiul Alexandria	Prop. Publica	Adm. Pub.	CC	Spatiu verde	698.00		698.00	

4. DATE PRIVIND CONSTRUCȚIILE EXISTENTE PE TERENUL SPAȚIU VERDE

MUNICIPIUL ALEXANDRIA

Nume si prenume proprietar constructii	Tip proprietate	Mod administrare	Numar corp constr.	Cod grupa destinatie	Suprafata construita la sol (mp)	Observatii
Municipiul Alexandria	Prop. Publica	Adm. Pub.	0	CIE	0.00	
Total suprafață ocupată din terenul spațiu verde					0.00	

5. ECHIPAREA EDILITARĂ A TERENULUI

A - APA	C - CANAL	t - ENERGIE TERMICA	E - ENERGIE ELECTRIC A	G - GAZ	T - TELEFON
X	X	X	X	X	X

6. DATE PRIVIND VEGETAȚIA EXISTENTĂ PE TERENUL SPAȚIU VERDE

NR. UNIC	DENUMIRE	CATEGORIE SP. VERDE	AMPLASAMENT	CAT. DE FOLOSINTA	REGIM JURIDIC	REGLEM URB. NR. PARCELA
104	Covor vegetal	Cu acces public nelimitat	Cuza Voda	CC	Public	Sp Verde

SPECII DE ARBORI

COLT CU V.ANTONESCU	1	TEI	1.00	10	3	5	6	5
ST	2	SALCAM	1.00	10	3	5	6	5
	3	FRASIN	1.00	25	8	5	19	5
	4	SALCAM	1.00	10	3	5	6	5
	5	SALCAM	1.00	15	5	5	9	5
	6	SALCAM	1.00	10	3	5	6	5
	7	VISIN TURCESC	1.00	10	2	5	6	5
	8	SALCAM	1.00	10	3	5	6	5
	9	SALCAM	1.00	10	3	5	6	5
	10	NUC	1.00	20	6	5	14	5
	11	NUC	1.00	20	6	5	6	5
	12	SALCIE	1.00	25	8	5	19	5
	13	NUC	1.00	20	6	5	14	5
	14	FRASIN	1.00	5	2	5	5	5
	15	FRASIN	1.00	5	2	5	5	5
	16	FRASIN	1.00	5	2	5	5	5
	17	FRASIN	1.00	5	2	5	5	5
	18	SALCAM	1.00	15	5	5	9	5
	19	NUC	1.00	15	5	5	9	5
	20	SALCAM	1.00	15	5	5	9	5
	21	SALCAM	1.00	15	5	5	9	5
COLT CU V. ANTONESCU	1	SALCAM	1.00	20	6	5	14	5
DR	2	SALCAM	1.00	20	6	5	14	5
	3	NUC	1.00	20	7	5	14	5

MUNICIPIUL ALEXANDRIA

	4	FRASIN	1.00	15	5	5	9	5
	5	VISIN TURCESC	1.00	15	3	5	9	5
	6	VISIN TURCESC	1.00	15	3	5	9	5
	7	VISIN TURCESC	1.00	15	3	5	9	5
	8	VISIN TURCESC	1.00	15	3	5	9	5
	9	FRASIN	1.00	15	5	5	9	5
	10	TEI	1.00	10	3	5	6	5
	11	SALCAM	19.00	10	3	5	6	5

FASII PLANTATE

FIȘA SPAȚIULUI VERDE NR. 105

Judetul: Teleorman
Municipiul Alexandria

Cod Siruta: 151807

1. SCHIȚA AMPLASAMENTULUI TERENULUI SPAȚIU VERDE

2.

ADRESA
TRONSO
N

Cuza Voda

Victor Antonescu - Mestesugari



3. DATE DESPRE TERENUL SPAȚIU VERDE

Proprietar/detinator teren spatiu verde	Tip proprietate	Mod administrare	Categoria de folosinta	Regl. urban	Suprafata masurata (mp) Teren		Total Sp. Verde MP	Observatii
					Exclusiv	Indiviziune		
Municipiul Alexandria	Prop. Publica	Adm. Pub.	CC	Spatiu verde	698.00		698.00	

4. DATE PRIVIND CONSTRUCȚIILE EXISTENTE PE TERENUL SPAȚIU VERDE

MUNICIPIUL ALEXANDRIA

Nume si prenume proprietar constructii	Tip proprietate	Mod administrare	Numar corp constr.	Cod grupa destinatie	Suprafata construita la sol (mp)	Observatii
Municipiul Alexandria	Prop. Publica	Adm. Pub.	0	CIE	0.00	
Total suprafață ocupată din terenul spațiu verde					0.00	

5. ECHIPAREA EDILITARĂ A TERENULUI

A - APA	C - CANAL	t - ENERGIE TERMIC A	E - ENERGIE ELECTRICA	G - GAZ	T - TELEFON
X	X	X	X	X	X

6. DATE PRIVIND VEGETAȚIA EXISTENTĂ PE TERENUL SPAȚIU VERDE

NR. UNIC	DENUMIRE	CATEGORIE SP. VERDE	AMPLASAMENT	CAT. DE FOLOSINTA	REGIM JURIDIC	REGLE M URB. NR. PARCELA
105	Covor vegetal	Cu acces public nelimitat	Cuza Voda	CC	Public	Sp Verde

MUNICIPIUL ALEXANDRIA

SPECII DE ARBORI

COLT CU V.ANTONESCU	1	TEI	1.00	10	3	5	6	5
ST	2	SALCAM	1.00	10	3	5	6	5
	3	FRASIN	1.00	25	8	5	19	5
	4	SALCAM	1.00	10	3	5	6	5
	5	SALCAM	1.00	15	5	5	9	5
	6	SALCAM	1.00	10	3	5	6	5
	7	VISIN TURCESC	1.00	10	2	5	6	5
	8	SALCAM	1.00	10	3	5	6	5
	9	SALCAM	1.00	10	3	5	6	5
	10	NUC	1.00	20	6	5	14	5
	11	NUC	1.00	20	6	5	6	5
	12	SALCIE	1.00	25	8	5	19	5
	13	NUC	1.00	20	6	5	14	5
	14	FRASIN	1.00	5	2	5	5	5
	15	FRASIN	1.00	5	2	5	5	5
	16	FRASIN	1.00	5	2	5	5	5
	17	FRASIN	1.00	5	2	5	5	5
	18	SALCAM	1.00	15	5	5	9	5
	19	NUC	1.00	15	5	5	9	5
	20	SALCAM	1.00	15	5	5	9	5
CAPAT MESTESUGARI	21	SALCAM	1.00	15	5	5	9	5

MUNICIPIUL ALEXANDRIA

COLT CU V. ANTONESCU	1	SALCAM	1.00	20	6	5	14	5
DR	2	SALCAM	1.00	20	6	5	14	5
	3	NUC	1.00	20	7	5	14	5
	4	FRASIN	1.00	15	5	5	9	5
	5	VISIN TURCESC	1.00	15	3	5	9	5
	6	VISIN TURCESC	1.00	15	3	5	9	5
	7	VISIN TURCESC	1.00	15	3	5	9	5
	8	VISIN TURCESC	1.00	15	3	5	9	5
	9	FRASIN	1.00	15	5	5	9	5
	10	TEI	1.00	10	3	5	6	5
CAPAT MESTESUGARI	11	SALCAM	19.00	10	3	5	6	5

FASII PLANTATE

FIȘA SPAȚIULUI VERDE NR. 105.1

Judetul: Teleorman

1. SCHIȚA AMPLASAMENTULUI TERENULUI SPAȚIU VERDE

Municipiul Alexandria

Cod Siruta: 151807

2.

ADRESA Cuza Voda

TRONSO

Mestesugari - Abatorului

N



3. DATE DESPRE TERENUL SPAȚIU VERDE

Proprietar/detinator teren spatiu verde	Tip proprietate	Mod administrare	Categoria de folosinta	Regl. urban	Suprafata masurata (mp) Teren		Total Sp. Verde MP	Observatii
					Exclusiv	Indiviziune		
Municipiul Alexandria	Prop. Publica	Adm. Pub.	CC	Spatiu verde	144.00		144.00	

4. DATE PRIVIND CONSTRUCȚIILE EXISTENTE PE TERENUL SPAȚIU VERDE

MUNICIPIUL ALEXANDRIA

Nume si prenume proprietar constructii	Tip proprietate	Mod administrare	Numar corp constr.	Cod grupa destinati e	Suprafat a construi ta la sol (mp)	Observatii
Municipiul Alexandria	Prop. Publica	Adm. Pub.	0	CIE	0.00	
Total suprafață ocupată din terenul spațiu verde					0.00	

5. ECHIPAREA EDILITARĂ A TERENULUI

A - APA	C - CANAL	t - ENERGI E TERMIC A	E - ENERGIE ELECTRI CA	G - GAZ	T - TELEF ON
X	X	X	X	X	X

6. DATE PRIVIND VEGETAȚIA EXISTENTĂ PE TERENUL SPAȚIU VERDE

NR. UNIC	DENUMIR E	CATEGORIE SP. VERDE	AMPLASAMENT	CAT. DE FOLOSIN TA	REGI M JURID IC	REGLE M URB. NR. PARCE LA
105.1	Covor vegetal	Cu acces public nelimitat	Cuza Voda	CC	Public	Sp Verde

7. DOCUMENTE EMISE CU PRIVIRE LA TERENUL SPAȚIU VERDE ȘI CONSTRUCȚIILE EXISTENTE

FIȘA SPAȚIULUI VERDE

FASII PLANTATE

NR.

106

Judetul: Teleorman
Municipiul
Alexandria
Cod Siruta: 151807

1. SCHIȚA AMPLASAMENTULUI TERENULUI SPAȚIU VERDE

2. ADRESA
TRONSON

Libertatii

Dunarii - Dr. Stinca



3. DATE DESPRE TERENUL SPAȚIU VERDE

Proprietar/detinator teren spatiu verde	Tip proprietate	Mod administrare	Categoria de folosinta	Regl. urban	Suprafata masurata (mp) Teren		Total Sp. Verde MP	Observatii
					Exclusiv	Indiviziune		
Municipiul Alexandria	Prop. Publica	Adm. Pub.	CC	Spatiu verde	577.00		577.00	

4. DATE PRIVIND CONSTRUCȚIILE EXISTENTE PE TERENUL SPAȚIU VERDE

Nume si prenume proprietar constructii	Tip proprietate	Mod administrare	Numar corp constr.	Cod grupa destinate	Suprafata construita la sol	Observatii

MUNICIPIUL ALEXANDRIA

					(mp)	
Municipiul Alexandria	Prop. Publica	Adm. Pub.	0	CIE	0.00	
Total suprafață ocupată din terenul spațiu verde					0.00	

5. ECHIPAREA EDILITARĂ A TERENULUI

A - APA	C - CANAL	t - ENERGIE TERMICA	E - ENERGIE ELECTRIC A	G - GAZ	T - TELEFON
X	X	X	X	X	X

6. DATE PRIVIND VEGETAȚIA EXISTENTĂ PE TERENUL SPAȚIU VERDE

NR. UNIC	DENUMIRE	CATEGORIE SP. VERDE	AMPLASAMENT	CAT. DE FOLOSINT A	REGIM JURIDI C	REGLEM URB. NR. PARCEL A
106	Covor vegetal	Cu acces public nelimitat	Libertatii	CC	Public	Sp Verde

SPECII DE ARBORI

STR.LIBERTATII	1	ARTAR	1.00	10	3	5	6	5
PARTEA STANGA	2	ARTAR NEGRU	1.00	10	3	5	6	5
	3	ARTAR	1.00	10	3	5	6	5
	4	ARTAR	1.00	10	3	5	6	5

MUNICIPIUL ALEXANDRIA

	5	ARTAR NEGRU	1.00	10	3	5	6	5
	6	ARTAR	1.00	10	3	5	6	5
	7	ARTAR NEGRU	1.00	10	3	5	6	5
	8	ARTAR	1.00	10	3	5	6	5
	9	ARTAR NEGRU	1.00	10	3	5	6	5
	10	SALCAM	1.00	15	5	5	9	5
	11	ARTAR	1.00	10	3	5	6	5
	12	ARTAR	1.00	10	3	5	6	5
	13	ARTAR	1.00	10	3	5	6	5
	14	ARTAR NEGRU	1.00	10	3	5	6	5
	15	ARTAR NEGRU	1.00	10	3	5	6	5
	16	ARTAR	1.00	10	3	5	6	5
STR.LIBERTATII	1	TEI	1.00	20	6	5	14	5
PARTEA DREAPTA	2	NUC	1.00	10	3	5	6	5
COLT CU DR.STANCA	3	ARTAR NEGRU	1.00	10	3	5	6	5
	4	NUC	1.00	20	6	5	14	5
	5	STEJAR	1.00	10	3	5	6	5
	6	NUC	1.00	15	3	5	9	5
	7	ARTAR NEGRU	1.00	10	3	5	6	5
	8	ARTAR	1.00	10	3	5	6	5
	9	SALCIE	1.00	30	10	5	24	5
	10	TEI	1.00	20	6	5	14	5

7. DOCUMENTE EMISE CU PRIVIRE LA TERENUL SPAȚIU VERDE ȘI CONSTRUCȚIILE EXISTENTE

FIȘA SPAȚIULUI VERDE

FASII PLANTATE

NR.

107

Judetul: Teleorman

Municipiul Alexandria

Cod Siruta: 151807

1. SCHIȚA AMPLASAMENTULUI TERENULUI SPAȚIU VERDE

2. ADRESA
TRONSO

Libertatii

Dr. Stinca - 1907



3. DATE DESPRE TERENUL SPAȚIU VERDE

Proprietar/detinator teren spatiu verde	Tip proprietate	Mod administrare	Categoria de folosinta	Regl. urban	Suprafata masurata (mp) Teren		Total Sp. Verde MP	Observatii
					Exclusiv	Indiviziune		
Municipiul Alexandria	Prop. Publica	Adm. Pub.	CC	Spatiu verde	999.00		999.0 0	

4. DATE PRIVIND CONSTRUCȚIILE EXISTENTE PE TERENUL SPAȚIU VERDE

MUNICIPIUL ALEXANDRIA

Nume si prenume proprietar constructii	Tip proprietate	Mod administrare	Numar corp constr.	Cod grupa destinatie	Suprafata construita la sol (mp)	Observatii
Municipiul Alexandria	Prop. Publica	Adm. Pub.	0	CIE	0.00	
Total suprafață ocupată din terenul spațiu verde					0.00	

5. ECHIPAREA EDILITARĂ A TERENULUI

A - APA	C - CANAL	t- ENERGIE TERMICA	E - ENERGIE ELECTRIC A	G - GAZ	T - TELEFON
X	X	X	X	X	X

6. DATE PRIVIND VEGETAȚIA EXISTENTĂ PE TERENUL SPAȚIU VERDE

NR. UNIC	DENUMIRE	CATEGORIE SP. VERDE	AMPLASAMENT	CAT. DE FOLOSINTA	REGIM JURIDIC	REGLE M URB. NR. PARCELA
107	Covor vegetal	Cu acces public nelimitat	Libertatii	CC	Public	Sp Verde

SPECII DE ARBORI

COLT CU DR.STANCA	1	FRASIN	1.00	25	8	5	19	5
ST	2	ARTAR NEGRU	1.00	5	3	5	6	5

MUNICIPIUL ALEXANDRIA

	3	ARTAR	1.00	5	2	5	6	5
	4	NUC	1.00	10	3	5	6	5
	5	ARTAR	1.00	5	2	5	5	5
	6	NUC	1.00	25	8	5	19	5
	7	SALCAM	1.00	5	2	5	5	5
	8	NUC	1.00	20	6	5	14	5
	9	VISIN TURCESC	1.00	15	3	5	9	5
	10	NUC	1.00	10	3	5	6	5
	11	ARTAR	1.00	10	3	5	6	5
	12	CATALPA	1.00	5	2	5	5	5
	13	SALCIE	1.00	10	2	5	6	5
	14	SALCIE	1.00	10	3	5	6	5
	15	TEI	1.00	20	6	5	14	5
	16	NUC	1.00	10	3	5	5	5
	1	TEI	1.00	20	6	5	14	5
PARTEA DREAPTA	2	NUC	1.00	10	3	5	6	5
COLT CU DR.STANCA	3	ARTAR NEGRU	1.00	10	3	5	6	5
	4	NUC	1.00	20	6	5	14	5
	5	STEJAR	1.00	10	3	5	6	5
	6	NUC	1.00	15	3	5	9	5
	7	ARTAR NEGRU	1.00	10	3	5	6	5
	8	ARTAR	1.00	10	3	5	6	5
	9	SALCIE	1.00	30	10	5	24	5
	10	TEI	1.00	20	6	5	14	5

7. DOCUMENTE EMISE CU PRIVIRE LA TERENUL SPAȚIU VERDE ȘI CONSTRUCȚIILE EXISTENTE

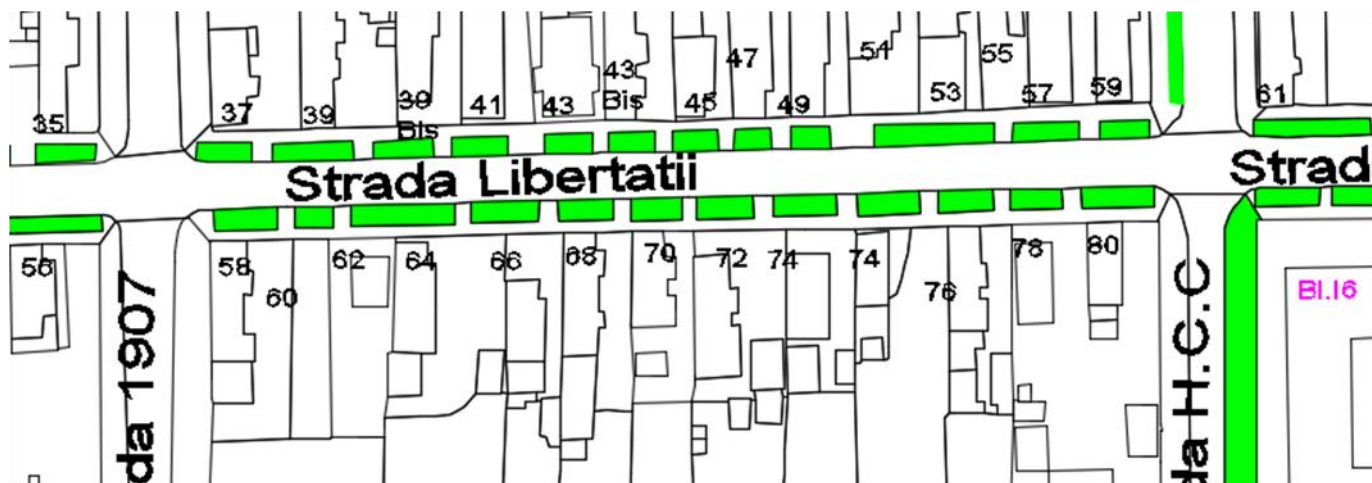
FASII PLANTATE

FIȘA SPAȚIULUI VERDE NR. 108

Judetul: Teleorman
Municipiul Alexandria
Cod Siruta: 151807

1. SCHIȚA AMPLASAMENTULUI TERENULUI SPAȚIU VERDE

2. ADRESA Libertatii
TRONSON 1907- HCC



3. DATE DESPRE TERENUL SPAȚIU VERDE

Proprietar/detinator teren spațiu verde	Tip proprietate	Mod administrare	Categoria de folosinta	Regl. urban	Suprafata masurata (mp) Teren		Total Sp. Verde MP	Observatii
					Exclusiv	Indiviziune		
Municipiul Alexandria	Prop. Publica	Adm. Pub.	CC	Spatiu verde	1,023.00		1,023.00	

4. DATE PRIVIND CONSTRUCȚIILE EXISTENTE PE TERENUL SPAȚIU VERDE

Nume si prenume proprietar construcții	Tip proprietate	Mod administrare	Numar corp constr.	Cod grupa destinatie	Suprafata construita la sol (mp)	Observatii
Municipiul Alexandria	Prop. Publica	Adm. Pub.	0	CIE	0.00	
Total suprafață ocupată din terenul spațiu verde					0.00	

5. ECHIPAREA EDILITARĂ A TERENULUI

A - APA	C - CANAL	t - ENERGIE TERMICA	E - ENERGIE ELECTRICA	G - GAZ	T - TELEFON
X	X	X	X	X	X

6. DATE PRIVIND VEGETAȚIA EXISTENTĂ PE TERENUL SPAȚIU VERDE

MUNICIPIUL ALEXANDRIA

NR. UNIC	DENUMIRE	CATEGORIE SP. VERDE	AMPLASAMENT	CAT. DE FOLOSINTA	REGIM JURIDIC	REGLEM URB. NR. PARCELA
108	Covor vegetal	Cu acces public nelimitat	Libertatii	CC	Public	Sp Verde

SPECII DE ARBORI

COLT CU STR. 1907	1	TEI	1.00	10	3	5	6	5
	2	NUC	1.00	5	3	5	6	5
	3	NUC	1.00	10	3	5	6	5
	4	FRASIN	1.00	10	3	5	6	5
	5	CARPEN	1.00	20	6	5	14	5
	6	FRASIN	1.00	10	2	5	6	5
	7	TEI	1.00	20	5	5	14	5
	8	NUC	1.00	20	6	5	14	5
	9	NUC	1.00	20	6	5	14	5
	10	TEI	1.00	25	8	5	19	5
	11	TEI	1.00	20	6	5	14	5
	12	ARTAR NEGRU	1.00	10	3	5	6	5
	13	FRASIN	1.00	20	6	5	14	5
	14	FRASIN	1.00	5	3	5	6	5
	15	ARTAR NEGRU	1.00	10	3	5	6	5
	16	NUC	1.00	15	5	5	9	5
	17	TEI	1.00	30	3	5	24	5
	18	TEI	1.00	30	3	5	24	5
	19	FRASIN	1.00	15	3	5	9	5
	20	TEI	1.00	30	3	5	24	5

MUNICIPIUL ALEXANDRIA

COLT CU STR.1907	1	FRASIN	1.00	25	8	5	19	5
DR	2	FRASIN	1.00	25	8	5	19	5
	3	CASTAN	1.00	10	2	5	6	5
	4	CASTAN	1.00	15	3	5	9	5
	5	NUC	1.00	20	6	5	14	5
	6	NUC	1.00	30	10	5	24	5
	7	TEI	1.00	30	5	5	24	5
	8	TEI	1.00	25	8	5	19	5
	9	NUC	1.00	15	5	5	9	5
	10	FRASIN	1.00	5	2	5	5	5
	11	FRASIN	1.00	5	2	5	5	5
	12	ARTAR	1.00	10	3	5	6	5
	13	TEI	1.00	30	5	5	24	5
	14	TEI	1.00	25	8	5	19	5
	15	TEI	1.00	5	2	5	6	5
	16	FRASIN	1.00	5	2	5	5	5
	17	ARTAR	1.00	5	2	5	5	5
	18	TEI	1.00	30	5	5	24	5

7. DOCUMENTE EMISE CU PRIVIRE LA TERENUL SPAȚIU VERDE ȘI CONSTRUCȚIILE EXISTENTE

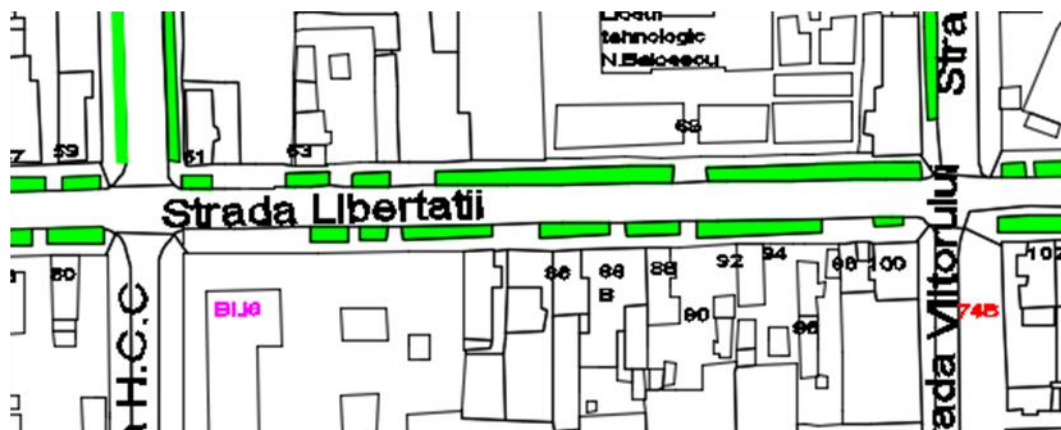
FASII PLANTATE

FIȘA SPAȚIULUI VERDE NR. 109

Judetul: Teleorman
Municipiul Alexandria
Cod Siruta: 151807

1. SCHIȚA AMPLASAMENTULUI TERENULUI SPAȚIU VERDE

2. ADRESA Libertatii
TRONSON HCC - Viitorului



3. DATE DESPRE TERENUL SPAȚIU VERDE

Proprietar/detinator teren spatiu verde	Tip proprietate	Mod administrare	Categoria de folosinta	Regl. urban	Suprafata masurata (mp) Teren		Total Sp. Verde MP	Observatii
					Exclusiv	Indiviziune		
Municipiul Alexandria	Prop. Publica	Adm. Pub.	CC	Spatiu verde	683.00		683.00	

4. DATE PRIVIND CONSTRUCȚIILE EXISTENTE PE TERENUL SPAȚIU VERDE

Nume si prenume proprietar construcții	Tip proprietate	Mod administrare	Numar corp constr.	Cod grupa destinatie	Suprafata construita la sol	Observatii

MUNICIPIUL ALEXANDRIA

					(mp)	
Municipiul Alexandria	Prop. Publica	Adm. Pub.	0	CIE	0.00	
Total suprafață ocupată din terenul spațiu verde					0.00	

5. ECHIPAREA EDILITARĂ A TERENULUI

A - APA	C - CANAL	t - ENERGIE TERMICA	E - ENERGIE ELECTRICA	G - GAZ	T - TELEFON
X	X	X	X	X	X

6. DATE PRIVIND VEGETAȚIA EXISTENTĂ PE TERENUL SPAȚIU VERDE

NR. UNIC	DENUMIRE	CATEGORIE SP. VERDE	AMPLASAMENT	CAT. DE FOLOSINTA	REGIM JURIDIC	REGLEM URB. NR. PARCELA
109	Covor vegetal	Cu acces public nelimitat	Libertatii	CC	Public	Sp Verde

SPECII DE ARBORI

COLT CU H.C.C.	1	ARTAR NEGRU	1.00	5	3	5	5	5
ST	2	ARTAR	1.00	5	3	5	5	5
	3	SALCIE	1.00	10	3	5	6	5
	4	ARTAR NEGRU	1.00	5	3	5	5	5

MUNICIPIUL ALEXANDRIA

	5	TEI	1.00	30	2	5	24	5
	6	TEI	1.00	20	6	5	14	5
	7	TEI	1.00	25	6	5	19	5
	8	TEI	1.00	20	6	5	14	5
	9	TEI	1.00	20	6	5	14	5
	10	TEI	1.00	30	6	5	24	5
COLT CU H.C.C.	1	ARTAR NEGRU	1.00	10	3	5	6	5
DR	2	CASTAN	1.00	15	3	5	9	5
	3	SALCAM	1.00	20	6	5	14	5
	4	ARTAR	1.00	5	3	5	5	5
	5	ARTAR NEGRU	1.00	5	3	5	6	5
	6	ARTAR	1.00	10	3	5	6	5
	7	ARTAR NEGRU	1.00	5	3	5	6	5
	8	FRASIN	1.00	10	3	5	6	5

7. DOCUMENTE EMISE CU PRIVIRE LA TERENUL SPAȚIU VERDE ȘI CONSTRUCȚIILE EXISTENTE

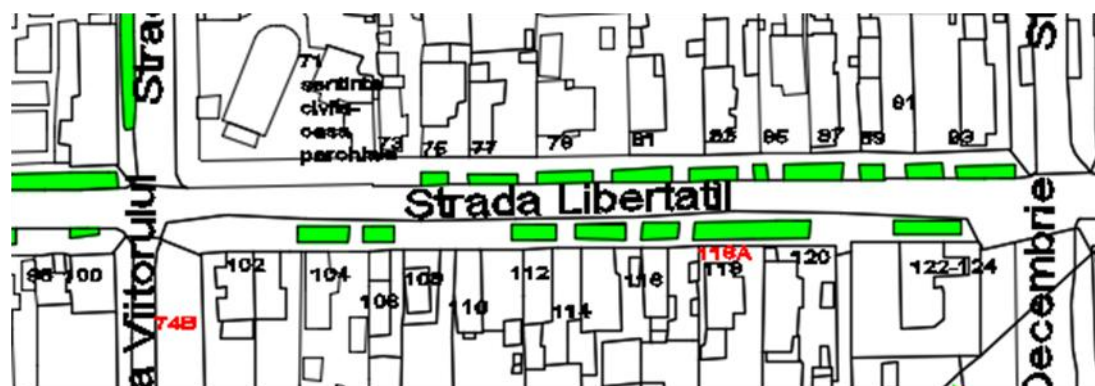
FASII PLANTATE

FIȘA SPAȚIULUI VERDE NR. 110

Judetul: Teleorman
Municipiul Alexandria
Cod Siruta: 151807

1. SCHIȚA AMPLASAMENTULUI TERENULUI SPAȚIU VERDE

2. ADRESA Libertatii
TRONSON Viitorului - 1 Decembrie



3. DATE DESPRE TERENUL SPAȚIU VERDE

Proprietar/detinator teren spatiu verde	Tip proprietate	Mod administrare	Categoria de folosinta	Regl. urban	Suprafata masurata (mp) Teren		Total Sp. Verde MP	Observatii
					Exclusiv	Indiviziune		
Municipiul Alexandria	Prop. Publica	Adm. Pub.	CC	Spatiu verde	544.00		544.00	

4. DATE PRIVIND CONSTRUCȚIILE EXISTENTE PE TERENUL SPAȚIU VERDE

MUNICIPIUL ALEXANDRIA

Nume si prenume proprietar constructii	Tip proprietate	Mod administrare	Numar corp constr.	Cod grupa destinatie	Suprafata construita la sol (mp)	Observatii
Municipiul Alexandria	Prop. Publica	Adm. Pub.	0	CIE	0.00	
Total suprafață ocupată din terenul spațiu verde					0.00	

5. ECHIPAREA EDILITARĂ A TERENULUI

A - APA	C - CANAL	t - ENERGIE TERMICA	E - ENERGIE ELECTRICA	G - GAZ	T - TELEFON
X	X	X	X	X	X

6. DATE PRIVIND VEGETAȚIA EXISTENTĂ PE TERENUL SPAȚIU VERDE

NR. UNIC	DENUMIRE	CATEGORIE SP. VERDE	AMPLASAMENT	CAT. DE FOLOSINTA	REGIM JURIDIC	REGLEM URB. NR. PARCELA
110	Covor vegetal	Cu acces public nelimitat	Libertatii	CC	Public	Sp Verde

SPECII DE ARBORI

COLT CU STR. VIITORULUI	1	TEI	1.00	35	10	5	29	5
ST	2	TEI	1.00	20	6	5	14	5
	3	FRASIN	1.00	30	10	5	24	5
	4	CARPEN	1.00	25	8	5	19	5
	5	TEI	1.00	20	6	5	14	5

MUNICIPIUL ALEXANDRIA

	6	TEI	1.00	20	6	5	14	5
	7	TEI	1.00	5	2	5	5	5
	8	NUC	1.00	5	2	5	5	5
	9	FRASIN	1.00	15	3	5	9	5
	10	FRASIN	1.00	15	3	5	9	5
	11	SALCIE	1.00	20	6	5	14	5
	12	SALCAM	1.00	35	10	5	24	5
	13	TEI	1.00	20	6	5	14	5
	14	SALCAM	1.00	20	6	5	14	5
	15	SALCAM	1.00	15	3	5	9	5
	16	SALCAM	1.00	20	6	5	14	5
COLT CU STR.VIITORULUI	1	NUC	1.00	25	8	5	19	5
DR	2	NUC	1.00	20	6	5	14	5
	3	NUC	1.00	10	2	5	6	5
	4	SALCAM	1.00	25	8	5	19	5
	5	SALCAM	1.00	15	5	5	9	5
	6	SALCAM	1.00	25	8	5	19	5
	7	TEI	1.00	10	3	5	6	5
	8	SALCAM	1.00	25	8	5	19	5
	9	ARTAR	1.00	10	3	5	6	5
	10	ARTAR NEGRU	1.00	10	3	5	6	5

7. DOCUMENTE EMISE CU PRIVIRE LA TERENUL SPAȚIU VERDE ȘI CONSTRUCȚIILE EXISTENTE

FASII PLANTATE

FIȘA SPAȚIULUI VERDE NR. 111

Judetul: Teleorman
Municipiul Alexandria
Cod Siruta: 151807

1. SCHIȚA AMPLASAMENTULUI TERENULUI SPAȚIU VERDE

2. ADRESA **Libertatii**
TRONSON 1 Decembrie - T. Vladimirescu



3. DATE DESPRE TERENUL SPAȚIU VERDE

Proprietar/detinator teren spatiu verde	Tip proprietate	Mod administrare	Categoria de folosinta	Regl. urban	Suprafata masurata (mp) Teren		Total Sp. Verde MP	Observatii
					Exclusiv	Indiviziune		
Municipiul Alexandria	Prop. Publica	Adm. Pub.	CC	Spatiu verde	915.00		915.00	

4. DATE PRIVIND CONSTRUCȚIILE EXISTENTE PE TERENUL SPAȚIU VERDE

Nume si prenume proprietar constructii	Tip proprietate	Mod administrare	Numar corp constr.	Cod grupa destinatie	Suprafata construita la sol (mp)	Observatii
---	--------------------	---------------------	-----------------------	-------------------------	---	------------

MUNICIPIUL ALEXANDRIA

Municipiul Alexandria	Prop. Publica	Adm. Pub.	0	CIE	0.00	
Total suprafață ocupată din terenul spațiu verde					0.00	

5. ECHIPAREA EDILITARĂ A TERENULUI

A - APA	C - CANAL	t - ENERGIE TERMICA	E - ENERGIE ELECTRICA	G - GAZ	T - TELEFON
X	X	X	X	X	X

6. DATE PRIVIND VEGETAȚIA EXISTENTĂ PE TERENUL SPAȚIU VERDE

NR. UNIC	DENUMIRE	CATEGORIE SP. VERDE	AMPLASAMENT	CAT. DE FOLOSINTA	REGIM JURIDIC	REGLEM URB. NR. PARCELA
111	Covor vegetal	Cu acces public nelimitat	Libertatii	CC	Public	Sp Verde

SPECII DE ARBORI

COLT CU STR. 1 DECEMBRIE	1	TEI	1.00	30	6	5	24	5
ST	2	TEI	1.00	25	6	5	24	5
	3	TEI	1.00	30	6	5	24	5
	4	TEI	1.00	30	6	5	24	5
	5	CASTAN	1.00	30	10	5	24	5
	6	CASTAN	1.00	25	8	5	24	5
	7	TEI	1.00	20	6	5	14	5
	8	TEI	1.00	35	12	5	29	5
	9	CASTAN	1.00	30	6	5	24	5
	10	TEI	1.00	30	6	5	24	5
	11	TEI	1.00	25	8	5	19	5

MUNICIPIUL ALEXANDRIA

	12	SALCAM	1.00	20	8	5	14	5
	13	FRASIN	1.00	30	8	5	24	5
	14	SALCAM	1.00	25	8	5	19	5
	15	SALCAM	1.00	15	6	5	9	5
	16	TEI	1.00	20	6	5	14	5
COLT CU STR.1 DECEMBRIE	1	VISIN TURCESC	1.00	10	2	5	6	5
DR	2	SALCAM	1.00	30	10	5	24	5
	3	FRASIN	1.00	20	6	5	14	5
	4	ARTAR	1.00	10	3	5	6	5
	5	NUC	1.00	10	3	5	6	5
	6	FRASIN	1.00	5	2	5	5	5
	7	ARTAR NEGRU	1.00	10	3	5	6	5
	8	FRASIN	1.00	5	3	5	5	5
	9	TEI	1.00	40	10	5	36	5
	10	TEI	1.00	30	10	5	24	5
	11	SALCAM	1.00	20	6	5	14	5
	12	SALCAM	1.00	25	8	5	19	5
	13	ARTAR NEGRU	1.00	10	3	5	6	5
	14	SALCIE	1.00	10	3	5	6	5
	15	SALCIE	1.00	10	3	5	6	5
	16	SALCIE	1.00	15	5	5	9	5
	17	TEI	1.00	30	10	5	24	5

7. DOCUMENTE EMISE CU PRIVIRE LA TERENUL SPAȚIU VERDE ȘI CONSTRUCȚIILE EXISTENTE


FASII PLANTATE

FIȘA SPAȚIULUI VERDE NR. 112

Judetul: Teleorman
Municipiul Alexandria
Cod Siruta: 151807

1. SCHIȚA AMPLASAMENTULUI TERENULUI SPAȚIU VERDE

2. ADRESA **Libertatii**
TRONSON T. Vladimirescu - 1848 - I. Creanga



3. DATE DESPRE TERENUL SPAȚIU VERDE

Proprietar/detinator teren spatiu verde	Tip proprietate	Mod administrare	Categoria de folosinta	Regl. urban	Suprafata masurata (mp) Teren		Total Sp. Verde MP	Observatii
					Exclusiv	Indiviziune		
Municipiul Alexandria	Prop. Publica	Adm. Pub.	CC	Spatiu verde	724.00		724.00	

4. DATE PRIVIND CONSTRUCȚIILE EXISTENTE PE TERENUL SPAȚIU VERDE

Nume si prenume proprietar construcții	Tip proprietate	Mod administrare	Numar corp constr.	Cod grupa destinatie	Suprafata construita la sol (mp)	Observatii

MUNICIPIUL ALEXANDRIA

Municipiul Alexandria	Prop. Publica	Adm. Pub.	0	CIE	0.00	
Total suprafață ocupată din terenul spațiu verde					0.00	

5. ECHIPAREA EDILITARĂ A TERENULUI

A - APA	C - CANAL	t - ENERGIE TERMICA	E - ENERGIE ELECTRICA	G - GAZ	T - TELEFON
X	X	X	X	X	X

6. DATE PRIVIND VEGETAȚIA EXISTENTĂ PE TERENUL SPAȚIU VERDE

NR. UNIC	DENUMIRE	CATEGORIE SP. VERDE	AMPLASAMENT	CAT. DE FOLOSINTA	REGIM JURIDIC	REGLEM URB. NR. PARCELA
112	Covor vegetal	Cu acces public nelimitat	Libertatii	CC	Public	Sp Verde

SPECII DE ARBORI

COLT CU T.VLADIMIRESCU	1	FRASIN	1.00	25	8	5	19	5
ST	2	FRASIN	1.00	25	6	5	19	5
	3	VISIN TURCESC	1.00	10	3	5	6	5
	4	SALCAM	1.00	5	2	5	5	5
	5	TEI	1.00	30	10	5	24	5
	6	SALCAM	1.00	15	5	5	9	5
	7	SALCIE	1.00	15	5	5	9	5
	8	FRASIN	1.00	10	3	5	6	5
	9	TEI	1.00	25	6	5	19	5
	10	TEI	1.00	30	10	5	24	5

MUNICIPIUL ALEXANDRIA

	11	TEI	1.00	10	3	5	6	5
	12	TEI	1.00	10	3	5	6	5
	13	TEI	1.00	10	3	5	6	5
	14	CASTAN	1.00	40	13	5	34	5
	15	CASTAN	1.00	30	10	5	24	5
	16	TEI	1.00	30	8	5	24	5
	17	TEI	1.00	25	8	5	24	5
	18	PIN	1.00	30	10	5	24	5
	19	THUJA	1.00	10	3	5	6	5
	20	THUJA	1.00	5	2	5	5	5
	21	PIN	1.00	30	10	5	24	5
	22	ARTAR	1.00	10	3	5	6	5
	23	THUJA	1.00	5	2	5	5	5
	24	MOLID	1.00	25	10	5	19	5
	25	THUJA	1.00	5	2	5	5	5
COLT CU T.VLADIMIRESCU	1	SALCIE	1.00	5	2	5	6	5
	2	FRASIN	1.00	30	10	5	24	5
	3	FRASIN	1.00	20	3	5	14	5
	4	CATALPA	1.00	20	3	5	14	5
	5	CATALPA	1.00	20	3	5	14	5
	6	CATALPA	1.00	20	3	5	14	5
	7	SALCAM	1.00	25	4	5	19	5
	8	SALCAM	1.00	15	3	5	9	5
	9	SALCAM	1.00	15	3	5	9	5
	10	FRASIN	1.00	30	10	5	24	5
	11	FRASIN	1.00	35	12	5	24	5

7. DOCUMENTE EMISE CU PRIVIRE LA TERENUL SPAȚIU VERDE ȘI CONSTRUCȚIILE EXISTENTE

FASII PLANTATE

FIȘA SPAȚIULUI VERDE NR. 113

Judetul: Teleorman
Municipiul Alexandria
Cod Siruta: 151807

1. SCHIȚA AMPLASAMENTULUI TERENULUI SPAȚIU VERDE

2. ADRESA
TRONSON

Libertatii

Ion Creanga - Bucuresti - Esplanada



3. DATE DESPRE TERENUL SPAȚIU VERDE

Proprietar/detinator teren spatiu verde	Tip proprietate	Mod administrare	Categoria de folosinta	Regl. urban	Suprafata masurata (mp) Teren		Total Sp. Verde MP	Observatii
					Exclusiv	Indiviziune		
Municipiul Alexandria	Prop. Publica	Adm. Pub.	CC	Esplanada	0.00		0.00	

4. DATE PRIVIND CONSTRUCȚIILE EXISTENTE PE TERENUL SPAȚIU VERDE

Nume si prenume proprietar construcții	Tip proprietate	Mod administrare	Numar corp constr.	Cod grupa destinatie	Suprafata construita la sol (mp)	Observatii
---	--------------------	---------------------	-----------------------	-------------------------	---	------------

MUNICIPIUL ALEXANDRIA

Municipiul Alexandria	Prop. Publica	Adm. Pub.	0	CIE	0.00	Proiect de reconfigurare si reamenajare
Total suprafață ocupată din terenul spațiu verde					0.00	

5. ECHIPAREA EDILITARĂ A TERENULUI

A - APA	C - CANAL	t - ENERGIE TERMICA	E - ENERGIE ELECTRICA	G - GAZ	T - TELEFON
X	X	X	X	X	X

6. DATE PRIVIND VEGETAȚIA EXISTENTĂ PE TERENUL SPAȚIU VERDE

NR. UNIC	DENUMIRE	CATEGORIE SP. VERDE	AMPLASAMENT	CAT. DE FOLOSINTA	REGIM JURIDIC	REGLEM URB. NR. PARCELA
113	Pavaje marmura	Cu acces public nelimitat	Libertatii	CC	Public	Esplanada

SPECII DE ARBORI

0	1	2	3	4	5	6	7	8
AMPLASAMENT	NR. UNIC	SPECIE DE ARBORI	BUC.	DIAM CM	INAL. M	VITALIT	VARSTA	GR. INTR
Str. Libertatii	1	PIN	1.00	20	3	5	14	5
E la V	2	PIN	1.00	20	3	5	14	5
Partea stanga	3	TEI	1.00	25	8	5	19	5
	4	TEI	1.00	35	12	5	29	5
	5	TEI	1.00	60	20	5	54	5
	6	THUJA	1.00	10	3	5	4	5

MUNICIPIUL ALEXANDRIA

	7	CASTAN	1.00	15	5	5	9	5
	8	CASTAN	1.00	15	5	5	9	5
	9	FRASIN	1.00	45	15	5	39	5
	10	TEI	1.00	20	7	5	14	5
	11	TEI	1.00	15	5	5	9	5
	12	TEI	1.00	10	3	5	4	5
	13	TEI	1.00	25	8	5	19	5
	14	TEI	1.00	15	5	5	9	5
	15	THUJA	1.00	20	7	5	14	5
	16	THUJA	1.00	10	3	5	4	5
	17	ULM	1.00	25	8	5	19	5
	18	THUJA	1.00	25	8	5	19	5
	19	ULM	1.00	30	10	5	24	5
	20	TEI	1.00	25	8	5	19	5
	21	FRASIN	1.00	65	20	5	59	5
	22	THUJA	1.00	10	3	5	4	5
	23	THUJA	1.00	15	5	5	9	5
	24	TEI	1.00	30	10	5	24	5
	25	THUJA	1.00	15	5	5	9	5
	26	TEI	1.00	15	5	5	9	5
	27	ARTAR	1.00	50	17	5	44	5
	28	THUJA	1.00	10	3	5	4	5
	29	ARTAR	1.00	20	7	5	14	5
	30	VISIN TURCESC	1.00	40	10	5	34	5
	31	VISIN TURCESC	1.00	60	12	5	54	5
	32	THUJA	1.00	10	3	5	4	5
	33	SALCAM	1.00	45	12	5	39	5
	34	THUJA	1.00	10	3	5	4	5

MUNICIPIUL ALEXANDRIA

	35	VISIN TURCESC	1.00	60	15	5	54	5
	36	ARTAR ROSU	1.00	20	7	5	14	5
	37	VISIN TURCESC	1.00	45	12	5	39	5
	38	FRASIN	1.00	65	15	5	59	5
	39	ARTAR	1.00	5	2	5	2	5
	40	ULM	1.00	65	15	5	59	5
	41	TEI	1.00	20	7	5	14	5
	42	TEI	1.00	40	12	5	34	5
	43	TEI	1.00	40	12	5	34	5
	44	TEI	1.00	35	10	5	29	5
	45	TEI	1.00	40	12	5	34	5
	46	TEI	1.00	35	12	5	29	5
	47	THUJA	1.00	10	3	5	4	5
	48	TEI	1.00	40	12	5	34	5
	49	FRASIN	1.00	50	15	5	44	5
	50	FRASIN	1.00	60	16	5	54	5
	51	VISIN TURCESC	1.00	25	8	5	19	5
	52	THUJA	1.00	20	6	5	14	5
	53	TEI	1.00	15	5	5	9	5
	54	MIMOSA	1.00	10	3	5	4	5
	55	THUJA	1.00	30	8	5	24	5
	56	VISIN TURCESC	1.00	45	12	5	39	5
	57	THUJA	1.00	10	3	5	4	5
	58	VISIN TURCESC	1.00	40	12	5	34	5
	59	THUJA	1.00	20	3	5	14	5

MUNICIPIUL ALEXANDRIA

	60	FRASIN	1.00	15	5	5	9	5
	61	STEJAR	1.00	60	15	5	54	5
	62	PIN	1.00	10	3	5	4	5
	63	VISIN TURCESC	1.00	50	17	5	44	5
	64	CASTAN	1.00	40	13	5	34	5
APDRP	65	THUJA	1.00	20	7	5	14	5
	66	THUJA	1.00	20	7	5	14	5
	67	THUJA	1.00	15	5	5	9	5
	68	THUJA	1.00	20	7	5	14	5
	69	THUJA	1.00	20	7	5	14	5
	70	THUJA	1.00	15	5	5	9	5
	71	CASTAN	1.00	35	12	5	29	5
	72	VISIN TURCESC	1.00	35	11	5	29	5
	73	VISIN TURCESC	1.00	30	10	5	24	5
	74	VISIN TURCESC	1.00	40	12	5	34	5
	75	FRASIN	1.00	20	7	5	14	5
	76	FRASIN	1.00	25	8	5	19	5
	77	FRASIN	1.00	20	7	5	14	5
	78	THUJA	1.00	10	3	5	4	5
	79	PIN	1.00	10	3	5	4	5
	80	PIN	1.00	15	5	5	9	5
	81	CASTAN	1.00	25	8	5	19	5
	82	THUJA	1.00	15	5	5	9	5
	83	CASTAN	1.00	40	13	5	34	5
	84	CASTAN	1.00	35	11	5	29	5
	85	THUJA	1.00	10	3	5	4	5
	86	MIMOSA	1.00	20	6	5	14	5

MUNICIPIUL ALEXANDRIA

	87	THUJA	1.00	10	3	5	6	5
	88	ARTAR ROSU	1.00	20	6	5	14	5
	89	FRASIN	1.00	30	10	5	24	5
	90	ARTAR ROSU	1.00	15	5	5	9	5
	91	VISIN TURCESC	1.00	45	15	5	39	5
	92	THUJA	1.00	20	6	5	14	5
SCOALA NR. 5	93	FRASIN	1.00	20	6	5	14	5
	94	FRASIN	1.00	20	6	5	14	5
	95	ARTAR	1.00	5	2	5	1	5
	96	MIMOSA	1.00	5	2	5	2	5
	97	ARTAR	1.00	5	2	5	1	5
	98	MIMOSA	1.00	5	2	5	1	5
	99	CASTAN	1.00	55	15	5	49	5
	100	VISIN TURCESC	1.00	15	5	5	9	5
	101	MIMOSA	1.00	5	2	5	1	5
	102	TEI	1.00	10	3	5	4	5
	103	MOLID	1.00	20	7	5	14	5
	104	CASTAN	1.00	55	15	5	49	5
	105	CASTAN	1.00	55	15	5	49	5
	106	VISIN TURCESC	1.00	20	6	5	14	5
	107	VISIN TURCESC	1.00	20	6	5	14	5
	108	MESTEACAN	1.00	30	10	5	24	5

108.00

MUNICIPIUL ALEXANDRIA

0	1	2	3	4	5	6	7	8
AMPLASAMENT	NR. UNIC	SPECIE DE ARBORI	BUC.	DIAM CM	INAL. M	VITALIT	VARSTA	GR. INTR
Str. Libertatii	1	PIN	1.00	20	4	5	14	5
E la V	2	TEI	1.00	25	5	5	19	5
Partea dreapta	3	THUJA	1.00	20	7	5	14	5
	4	THUJA	1.00	20	7	5	14	5
	5	CASTAN	1.00	20	7	5	14	5
	6	CASTAN	1.00	20	7	5	14	5
	7	PIN	1.00	15	5	5	9	5
	8	ULM	1.00	50	17	5	44	5
	9	TEI	1.00	20	7	5	14	5
	10	TEI	1.00	20	7	5	14	5
	11	ARTAR ROSU	1.00	25	8	5	19	5
	12	MIMOSA	1.00	20	7	5	14	5
	13	ULM	1.00	40	13	5	34	5
	14	THUJA	1.00	25	8	5	19	5
	15	NUC	1.00	30	10	5	24	5
	16	MIMOSA	1.00	15	5	5	9	5
	17	NUC	1.00	10	3	5	4	5
	18	THUJA	1.00	15	5	5	9	5
	19	CASTAN	1.00	35	13	5	29	5
	20	ARTAR ROSU	1.00	20	7	5	14	5
	21	CASTAN	1.00	30	20	5	24	5
	22	FRASIN	1.00	15	5	5	9	5

MUNICIPIUL ALEXANDRIA

	23	CASTAN	1.00	25	8	5	19	5
	24	CASTAN	1.00	35	12	5	29	5
	25	CASTAN	1.00	25	8	5	19	5
	26	CASTAN	1.00	25	5	5	19	5
	27	ULM	1.00	45	15	5	39	5
	28	THUJA	1.00	20	7	5	14	5
	29	THUJA	1.00	20	7	5	14	5
	30	CASTAN	1.00	15	5	5	9	5
	31	FRASIN	1.00	15	5	5	9	5
	32	ARTAR ROSU	1.00	15	5	5	9	5
	33	THUJA	1.00	10	3	5	4	5
	34	THUJA	1.00	15	5	5	9	5
	35	ARTAR ROSU	1.00	20	6	5	14	5
	36	STEJAR	1.00	40	13	5	34	5
	37	ULM	1.00	30	10	5	24	5
	38	THUJA	1.00	10	3	5	4	5
	39	THUJA	1.00	15	5	5	2	5
	40	TEI	1.00	10	3	5	4	5
	41	TEI	1.00	20	6	5	14	5
	42	MIMOSA	1.00	10	3	5	4	5
	43	MIMOSA	1.00	10	3	5	4	5
	44	MIMOSA	1.00	10	3	5	4	5
	45	MIMOSA	1.00	10	3	5	4	5
	46	MIMOSA	1.00	10	3	5	4	5
	47	MIMOSA	1.00	10	3	5	4	5
	48	MIMOSA	1.00	10	3	5	4	5
	49	ARTAR NEGRU	1.00	5	2	5	1	5
	50	TEI	1.00	10	3	5	4	5

MUNICIPIUL ALEXANDRIA

	51	TEI	1.00	20	7	5	14	5
	52	NUC	1.00	20	6	5	14	5
	53	NUC	1.00	20	7	5	14	5
	54	MIMOSA	1.00	15	5	5	9	5
	55	THUJA	1.00	20	7	5	14	5
	56	NUC	1.00	20	6	5	14	5
	57	ARTAR	1.00	30	10	5	24	5
	58	TEI	1.00	30	10	5	24	5
	59	MOLID	1.00	10	3	5	4	5
	60	PLATAN	1.00	25	8	5	19	5
	61	VISIN TURCESC	1.00	35	11	5	29	5
	62	MOLID	1.00	10	3	5	4	5
	63	BRAD AG	1.00	25	8	5	19	5
	64	THUJA	1.00	20	7	5	14	5
	65	THUJA	1.00	15	5	5	9	5
	66	MIMOSA	1.00	5	2	5	3	5
	67	CASTAN	1.00	30	10	5	24	5
	68	CASTAN	1.00	30	10	5	24	5
	69	THUJA	1.00	10	3	5	4	5
	70	THUJA	1.00	10	3	5	4	5
	71	THUJA	1.00	20	7	5	14	5
	72	STEJAR	1.00	60	20	5	54	5
	73	THUJA	1.00	20	7	5	14	5
	74	THUJA	1.00	15	5	5	9	5
	75	TEI	1.00	25	7	5	19	5
	76	MIMOSA	1.00	20	7	5	14	5
	77	THUJA	1.00	30	10	5	24	5
	78	CASTAN	1.00	40	12	5	34	5
	79	THUJA	1.00	25	8	5	19	5
	80	THUJA	1.00	15	5	5	9	5

MUNICIPIUL ALEXANDRIA

	81	CASTAN	1.00	45	15	5	39	5
	82	THUJA	1.00	15	5	5	9	5
	83	THUJA	1.00	5	2	5	5	5
	84	ULM	1.00	20	7	5	14	5
	85	ARTAR ROSU	1.00	25	8	5	19	5
	86	TEI	1.00	20	6	5	14	5
	87	THUJA	1.00	15	5	5	6	5
	88	TEI	1.00	25	8	5	14	5
	89	ARTAR	1.00	10	3	5	4	5
	90	MIMOSA	1.00	10	3	5	9	5
	91	THUJA	1.00	10	3	5	6	5
	92	THUJA	1.00	10	6	5	4	5
	93	VISIN TURCESC	1.00	35	12	5	29	5
	94	VISIN TURCESC	1.00	35	12	5	29	5
	95	FRASIN	1.00	20	6	5	14	5
	96	MIMOSA	1.00	20	6	5	14	5
	97	BRAD AG	1.00	15	5	5	9	5
	98	TEI	1.00	25	8	5	19	5
	99	TEI	1.00	25	8	5	19	5
	100	MIMOSA	1.00	15	5	5	9	5
	101	THUJA	1.00	20	7	5	14	5
	102	THUJA	1.00	10	3	5	4	5
	103	THUJA	1.00	10	3	5	4	5
	104	THUJA	1.00	20	7	5	14	5

104.00

FASII PLANTATE

FIȘA SPAȚIULUI VERDE NR. 114

Judetul: Teleorman
Municipiul Alexandria
Cod Siruta: 151807

1. SCHIȚA AMPLASAMENTULUI TERENULUI SPAȚIU VERDE

2. ADRESA
TRONSON

Libertatii

Bucuresti - 1 Mai - Fratii Golesti



3. DATE DESPRE TERENUL SPAȚIU VERDE

Proprietar/detinator teren spatiu verde	Tip proprietate	Mod administrare	Categoria de folosinta	Regl. urban	Suprafata masurata (mp) Teren		Total Sp. Verde MP	Observatii
					Exclusiv	Indiviziune		
Municipiul Alexandria	Prop. Publica	Adm. Pub.	CC	Spatiu verde	322.00		322.00	

4. DATE PRIVIND CONSTRUCȚIILE EXISTENTE PE TERENUL SPAȚIU VERDE

Nume si prenume proprietar constructii	Tip proprietate	Mod administrare	Numar corp constr.	Cod grupa destinatie	Suprafata construita la sol (mp)	Observatii
Municipiul Alexandria	Prop. Publica	Adm. Pub.	0	CIE	0.00	
Total suprafață ocupată din terenul spațiu verde					0.00	

5. ECHIPAREA EDILITARĂ A TERENULUI

A - APA	C - CANAL	t - ENERGIE TERMICA	E - ENERGIE ELECTRICA	G - GAZ	T - TELEFON
X	X	X	X	X	X

6. DATE PRIVIND VEGETAȚIA EXISTENTĂ PE TERENUL SPAȚIU VERDE

NR. UNIC	DENUMIRE	CATEGORIE SP. VERDE	AMPLASAMENT	CAT. DE FOLOSINTA	REGIM JURIDIC	REGLEM URB. NR. PARCELA
114	Covor vegetal	Cu acces public nelimitat	Libertatii	CC	Public	Spatiu verde

SPECII DE ARBORI

COLT CU STR. BUCURESTI	1	FRASIN	1.00	25	8	5	19	5
	2	PLOP	1.00	40	16	5	34	5
	3	PLOP	1.00	40	16	5	34	5
	4	PLOP	1.00	40	16	5	34	5

MUNICIPIUL ALEXANDRIA

	5	PLOP	1.00	40	16	5	34	5
	6	PLOP	1.00	40	16	5	34	5
	7	PLOP	1.00	40	16	5	34	5
	8	PLOP	1.00	40	16	5	34	5
	9	PLOP	1.00	40	16	5	34	5
	10	PLOP	1.00	40	16	5	34	5
	11	PLOP	1.00	40	16	5	34	5
	12	PLOP	1.00	40	16	5	34	5
	13	PLOP	1.00	40	16	5	34	5
	14	SALCIE	1.00	10	3	5	6	5
	15	FRASIN	1.00	10	3	5	6	5
	16	TEI	1.00	10	3	5	6	5
	17	SALCAM	1.00	15	5	5	9	5
	18	SALCAM	1.00	15	5	5	9	5
	19	SALCAM	1.00	15	5	5	9	5
	20	SALCAM	1.00	15	3	5	9	5
	21	FRASIN	1.00	10	3	5	9	5
COLT CU 1 MAI	1	TEI	1.00	35	12	5	29	5
	2	ARTAR	1.00	10	3	5	6	5
	3	ARTAR	1.00	10	3	5	6	5
	4	SALCAM	1.00	5	2	5	6	5
	5	TEI	1.00	25	8	5	19	5
	6	NUC	1.00	20	6	5	14	5
	7	THUJA	1.00	20	6	5	14	5
	8	VISIN TURCESC	1.00	15	3	5	9	5
	9	FRASIN	1.00	10	2	5	6	5
COLT CU STR. BUCURESTI	1	FRASIN	1.00	20	7	5	14	5
DR	2	TEI	1.00	20	7	5	14	5
COLT CU STR. 1 MAI	1	FRASIN	1.00	10	3	5	6	5
	2	FRASIN	1.00	5	2	5	5	5

MUNICIPIUL ALEXANDRIA

	3	TEI	1.00	10	3	5	6	5
	4	TEI	1.00	10	3	5	6	5
	5	TEI	1.00	5	2	5	6	5
	6	FRASIN	1.00	10	3	5	6	5
	7	TEI	1.00	5	2	5	6	5
	8	TEI	1.00	5	2	5	6	5
	9	TEI	1.00	5	2	5	6	5
	10	TEI	1.00	5	2	5	6	5
	11	TEI	1.00	5	2	5	6	5
	12	TEI	1.00	5	2	5	6	5
	13	SALCAM	1.00	15	5	5	9	5
	14	SALCAM	1.00	15	5	5	9	5
	15	SALCAM	1.00	15	5	5	9	5
	16	SALCAM	1.00	15	5	5	9	5
	17	SALCAM	1.00	15	5	5	9	5
	18	SALCAM	1.00	15	5	5	9	5
	19	TEI	1.00	15	5	5	9	5
	20	TEI	1.00	10	3	5	6	5
	21	TEI	1.00	10	3	5	6	5

7. DOCUMENTE EMISE CU PRIVIRE LA TERENUL SPAȚIU VERDE ȘI CONSTRUCȚIILE EXISTENTE

FASII PLANTATE

Judetul: Teleorman
Municipiul Alexandria
Cod Siruta: 151807

FIȘA SPAȚIULUI VERDE NR. 115

1. SCHIȚA AMPLASAMENTULUI TERENULUI SPAȚIU VERDE

2. ADRESA
TRONSON

Libertatii

Frații Golești - N. Balcescu



3. DATE DESPRE TERENUL SPAȚIU VERDE

Proprietar/detinator teren spatiu verde	Tip proprietate	Mod administrare	Categoria de folosinta	Regl. urban	Suprafata masurata (mp) Teren		Total Sp. Verde MP	Observatii
					Exclusiv	Indiviziune		
Municipiul Alexandria	Prop. Publica	Adm. Pub.	CC	Spatiu verde	577.00		577.00	

4. DATE PRIVIND CONSTRUCȚIILE EXISTENTE PE TERENUL SPAȚIU VERDE

Nume si prenume proprietar constructii	Tip proprietate	Mod administrare	Numar corp constr.	Cod grupa destinatie	Suprafata construita la sol (mp)	Observatii
Municipiul Alexandria	Prop. Publica	Adm. Pub.	0	CIE	0.00	
Total suprafață ocupată din terenul spațiu verde					0.00	

5. ECHIPAREA EDILITARĂ A TERENULUI

A - APA	C - CANAL	t - ENERGIE TERMICA	E - ENERGIE ELECTRICA	G - GAZ	T - TELEFON
X	X	X	X	X	X

6. DATE PRIVIND VEGETAȚIA EXISTENTĂ PE TERENUL SPAȚIU VERDE

NR. UNIC	DENUMIRE	CATEGORIE SP. VERDE	AMPLASAMENT	CAT. DE FOLOSINTA	REGIM JURIDIC	REGLEM URB. NR. PARCELA
115	Covor vegetal	Cu acces public nelimitat	Libertatii	CC	Public	Spatiu verde

SPECII DE ARBORI

COLT CU F-TII GOLESTI	1	TEI	1.00	25	8	5	19	5
ST	2	FRASIN	1.00	10	3	5	6	5
	3	TEI	1.00	10	3	5	6	5
	4	FRASIN	1.00	10	3	5	6	5

MUNICIPIUL ALEXANDRIA

	5	TEI	1.00	15	5	5	9	5
	6	TEI	1.00	40	13	5	34	5
	7	NUC	1.00	10	3	5	6	5
	8	SALCAM	1.00	15	5	5	9	5
	9	SALCAM	1.00	20	6	5	14	5
	10	FRASIN	1.00	5	2	5	5	5
	11	TEI	1.00	25	8	5	19	5
	12	TEI	1.00	20	6	5	14	5
	13	TEI	1.00	15	3	5	9	5
	14	TEI	1.00	25	8	5	19	5
	15	TEI	1.00	25	8	5	19	5
	16	SALCAM	1.00	5	2	5	5	5
	17	SALCAM	1.00	25	8	5	19	5
	18	SALCAM	1.00	10	3	5	6	5
	19	SALCAM	1.00	10	3	5	6	5
	20	SALCAM	1.00	10	3	5	6	5
	21	SALCAM	1.00	10	3	5	6	5
	22	TEI	1.00	25	8	5	19	5
	23	SALCAM	1.00	10	3	5	6	5
COLT CU F-TII GOLESTI	1	SALCIE	1.00	30	2	5	24	5
DR	2	TEI	1.00	20	6	5	14	5
	3	TEI	1.00	10	3	5	6	5

7. DOCUMENTE EMISE CU PRIVIRE LA TERENUL SPAȚIU VERDE ȘI CONSTRUCȚIILE EXISTENTE

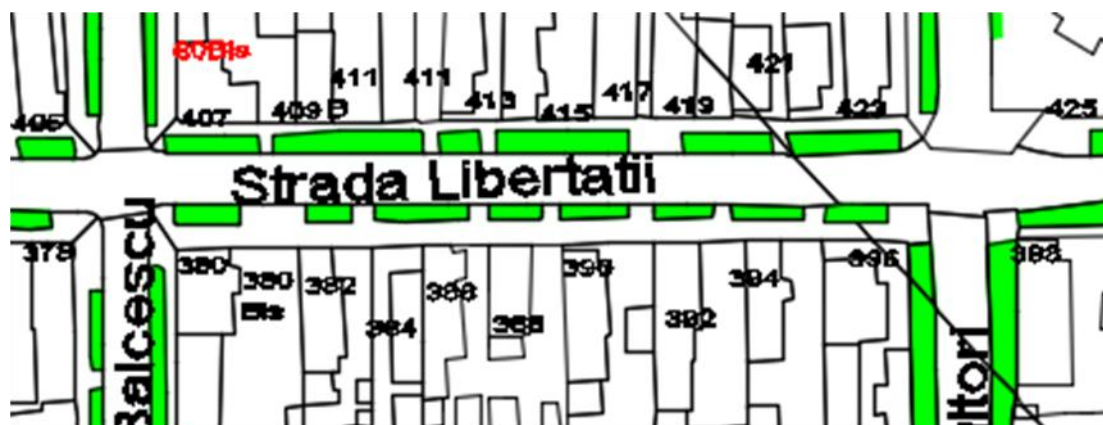
FASII PLANTATE

FIȘA SPAȚIULUI VERDE NR. 116

Judetul: Teleorman
Municipiul Alexandria
Cod Siruta: 151807

1. SCHIȚA AMPLASAMENTULUI TERENULUI SPAȚIU VERDE

2. ADRESA **Libertatii**
TRONSON N. Balcescu - Agricultori



3. DATE DESPRE TERENUL SPAȚIU VERDE

Proprietar/detinator teren spatiu verde	Tip proprietate	Mod administrare	Categoria de folosinta	Regl. urban	Suprafata masurata (mp) Teren		Total Sp. Verde MP	Observatii
					Exclusiv	Indiviziune		
Municipiul Alexandria	Prop. Publica	Adm. Pub.	CC	Spatiu verde	636.00		636.00	

4. DATE PRIVIND CONSTRUCȚIILE EXISTENTE PE TERENUL SPAȚIU VERDE

MUNICIPIUL ALEXANDRIA

Nume si prenume proprietar constructii	Tip proprietate	Mod administrare	Numar corp constr.	Cod grupa destinatie	Suprafata construita la sol (mp)	Observatii
Municipiul Alexandria	Prop. Publica	Adm. Pub.	0	CIE	0.00	
Total suprafață ocupată din terenul spațiu verde					0.00	

5. ECHIPAREA EDILITARĂ A TERENULUI

A - APA	C - CANAL	t - ENERGIE TERMICA	E - ENERGIE ELECTRICA	G - GAZ	T - TELEFON
X	X	X	X	X	X

6. DATE PRIVIND VEGETAȚIA EXISTENTĂ PE TERENUL SPAȚIU VERDE

NR. UNIC	DENUMIRE	CATEGORIE SP. VERDE	AMPLASAMENT	CAT. DE FOLOSINTA	REGIM JURIDIC	REGLEM URB. NR. PARCELA
116	Covor vegetal	Cu acces public nelimitat	Libertatii	CC	Public	Spatiu verde

SPECII DE ARBORI

COLT CU N.BALCESCU	1	TEI	1.00	20	6	5	14	5
	2	TEI	1.00	20	6	5	14	5
	3	TEI	1.00	30	10	5	24	5
	4	TEI	1.00	20	6	5	14	5
	5	TEI	1.00	20	2	1	14	1

MUNICIPIUL ALEXANDRIA

	6	TEI	1.00	30	10	5	24	5
	7	TEI	1.00	25	8	5	19	5
	8	TEI	1.00	35	12	5	29	5
	9	SALCAM	1.00	15	5	5	9	5
	10	SALCAM	1.00	10	3	5	6	5
	11	TEI	1.00	30	10	5	24	5
	12	TEI	1.00	30	10	5	24	5
COLT CU N.BALCESCU	1	TEI	1.00	10	3	5	6	5
DR	2	THUJA	1.00	5	1	5	4	5
	3	ARTAR	1.00	5	2	5	5	5
	4	SALCAM	1.00	10	3	5	6	5
	5	SALCAM	1.00	10	3	5	6	3
	6	SALCAM	1.00	10	3	5	6	5

7. DOCUMENTE EMISE CU PRIVIRE LA TERENUL SPAȚIU VERDE ȘI CONSTRUCȚIILE EXISTENTE

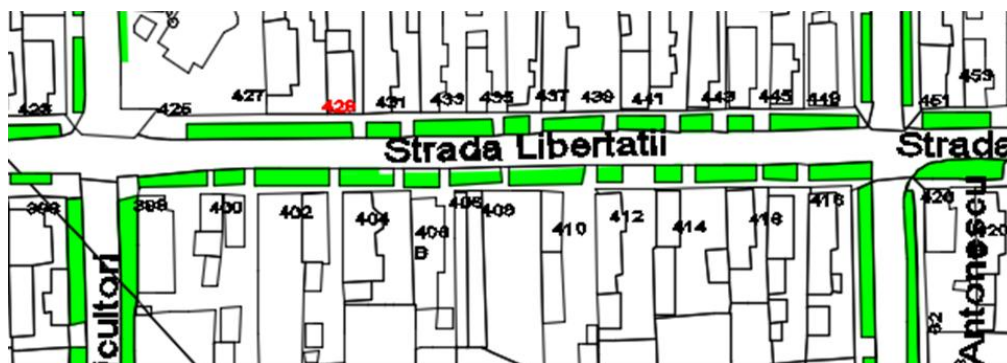
FASII PLANTATE

FIȘA SPAȚIULUI VERDE NR. 117

Judetul: Teleorman
Municipiul Alexandria
Cod Siruta: 151807

1. SCHIȚA AMPLASAMENTULUI TERENULUI SPAȚIU VERDE

2. ADRESA Libertatii
TRONSON Agricultori- V. Antonescu



3. DATE DESPRE TERENUL SPAȚIU VERDE

Proprietar/detinator teren spatiu verde	Tip proprietate	Mod administrare	Categorie de folosinta	Regl. urban	Suprafata masurata (mp) Teren		Total Sp. Verde MP	Observatii
					Exclusiv	Indiviziune		
Municipiul Alexandria	Prop. Publica	Adm. Pub.	CC	Spatiu verde	1,113.00		1,113.00	

4. DATE PRIVIND CONSTRUCȚIILE EXISTENTE PE TERENUL SPAȚIU VERDE

Nume si prenume proprietar construcții	Tip proprietate	Mod administrare	Numar corp constr.	Cod grupa destinatie	Suprafata construita la sol (mp)	Observatii
---	--------------------	---------------------	-----------------------	-------------------------	---	------------

MUNICIPIUL ALEXANDRIA

Municipiul Alexandria	Prop. Publica	Adm. Pub.	0	CIE	0.00	
Total suprafață ocupată din terenul spațiu verde					0.00	

5. ECHIPAREA EDILITARĂ A TERENULUI

A - APA	C - CANAL	t - ENERGIE TERMICA	E - ENERGIE ELECTRICA	G - GAZ	T - TELEFON
X	X	X	X	X	X

6. DATE PRIVIND VEGETAȚIA EXISTENTĂ PE TERENUL SPAȚIU VERDE

NR. UNIC	DENUMIRE	CATEGORIE SP. VERDE	AMPLASAMENT	CAT. DE FOLOSINTA	REGIM JURIDIC	REGLEM URB. NR. PARCELA
117	Covor vegetal	Cu acces public nelimitat	Libertatii	CC	Public	Spatiu verde

SPECII DE ARBORI

COLT CU STR.AGRICULTORI	1	ARTAR	1.00	25	6	5	19	5
	2	ARTAR	1.00	25	6	5	19	5
	3	ARTAR	1.00	25	6	5	19	5
	4	VISIN TURCESC	1.00	10	3	5	6	5
	5	NUC	1.00	15	5	5	9	5
	6	NUC	1.00	10	3	5	6	5
	7	TEI	1.00	30	10	5	24	5
	8	NUC	1.00	10	3	5	6	5

MUNICIPIUL ALEXANDRIA

	9	NUC	1.00	10	3	5	6	5
	10	VISIN TURCESC	1.00	10	2	5	6	5
	11	TEI	1.00	30	10	5	24	5
	12	SALCAM	1.00	15	5	5	9	5
	13	SALCAM	1.00	20	6	5	14	5
	14	SALCAM	1.00	20	6	5	14	5
	15	SALCAM	1.00	20	6	5	14	5
	16	SALCAM	1.00	10	3	5	6	5
	17	SALCAM	1.00	10	3	5	6	5
	18	SALCAM	1.00	10	3	5	6	5
	19	SALCAM	1.00	10	3	5	6	5
	20	SALCAM	1.00	10	3	5	6	5
	21	SALCAM	1.00	15	3	5	9	5
COLT CU AGRICULTORI	1	NUC	1.00	20	6	5	14	5
DR	2	NUC	1.00	15	5	5	9	5
	3	NUC	1.00	15	5	5	9	5
	4	NUC	1.00	15	5	5	9	5
	5	NUC	1.00	20	6	5	14	5
	6	NUC	1.00	15	5	5	9	5
	7	NUC	1.00	10	3	5	6	5
	8	NUC	1.00	10	3	5	6	5
	9	NUC	1.00	20	6	5	14	5
	10	NUC	1.00	5	2	5	6	5
	11	NUC	1.00	15	5	5	9	5
	12	NUC	1.00	5	2	5	6	5

7. DOCUMENTE EMISE CU PRIVIRE LA TERENUL SPAȚIU VERDE ȘI CONSTRUCȚIILE EXISTENTE

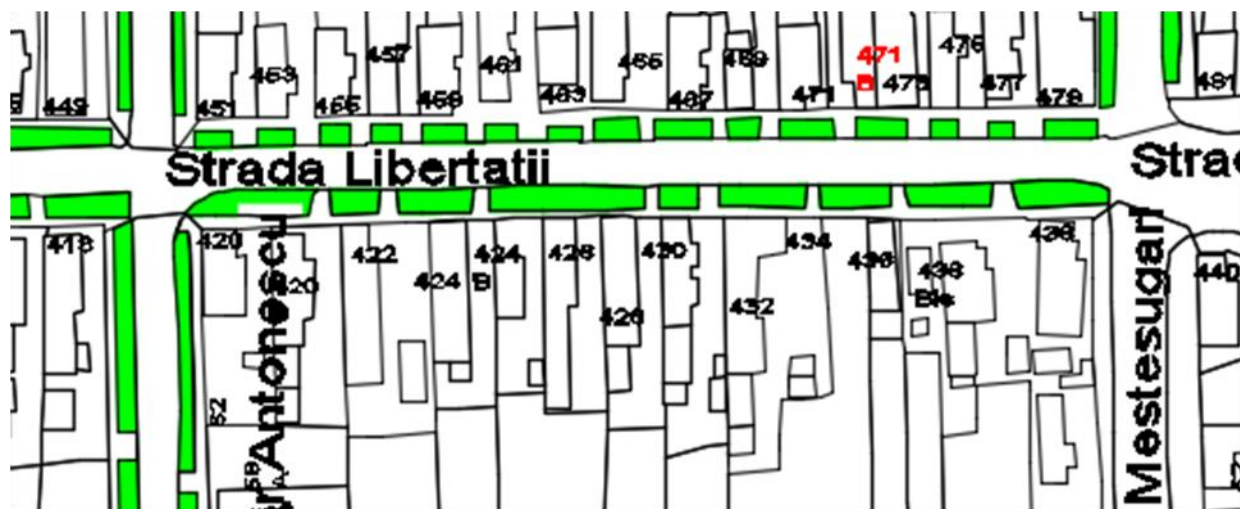
FASII PLANTATE

FIȘA SPAȚIULUI VERDE NR. 118

Judetul: Teleorman
Municipiul Alexandria
Cod Siruta: 151807

1. SCHIȚA AMPLASAMENTULUI TERENULUI SPAȚIU VERDE

2. ADRESA Libertatii
TRONSON V. Antonescu - Mestesugari



MUNICIPIUL ALEXANDRIA

Municipiul Alexandria	Prop. Publica	Adm. Pub.	CC	Spatiu verde	965.00		965.00	
-----------------------	---------------	-----------	----	--------------	--------	--	---------------	--

4. DATE PRIVIND CONSTRUCȚIILE EXISTENTE PE TERENUL SPAȚIU VERDE

Nume si prenume proprietar constructii	Tip proprietate	Mod administrare	Numar corp constr.	Cod grupa destinatie	Suprafata construita la sol (mp)	Observatii
Municipiul Alexandria	Prop. Publica	Adm. Pub.	0	CIE	0.00	
Total suprafață ocupată din terenul spațiu verde					0.00	

5. ECHIPAREA EDILITARĂ A TERENULUI

A - APA	C - CANAL	t - ENERGIE TERMICA	E - ENERGIE ELECTRICA	G - GAZ	T - TELEFON
X	X	X	X	X	X

6. DATE PRIVIND VEGETAȚIA EXISTENTĂ PE TERENUL SPAȚIU VERDE

NR. UNIC	DENUMIRE	CATEGORIE SP. VERDE	AMPLASAMENT	CAT. DE FOLOSINTA	REGIM JURIDIC	REGLEM URB. NR. PARCELA
118	Covor vegetal	Cu acces public nelimitat	Libertatii	CC	Public	Spatiu verde

SPECII DE ARBORI

COLT CU V.ANTONESCU	1	TEI	1.00	25	8	5	19	5
	2	SALCIE	1.00	15	3	5	9	5

MUNICIPIUL ALEXANDRIA

	3	SALCIE	1.00	20	6	5	14	5
	4	SALCIE	1.00	20	6	5	14	5
	5	SALCIE	1.00	20	6	5	14	5
	6	TEI	1.00	30	10	5	24	5
	7	SALCAM	1.00	15	3	5	9	5
	8	SALCAM	1.00	15	3	5	9	5
	9	SALCAM	1.00	10	3	5	6	5
	10	SALCAM	1.00	10	3	5	6	5
	11	SALCAM	1.00	10	3	5	6	5
	12	SALCAM	1.00	10	3	5	6	5
	13	SALCAM	1.00	10	3	5	6	5
	14	SALCAM	1.00	10	3	5	6	5
	15	SALCAM	1.00	20	6	5	14	5
	16	SALCAM	1.00	20	6	5	14	5
	17	SALCAM	1.00	15	3	5	9	5
	18	TEI	1.00	25	8	5	19	5
	19	TEI	1.00	20	6	5	14	5
	20	TEI	1.00	25	8	5	19	5
	21	SALCAM	1.00	20	6	5	14	5
COLT CU STR.MESTESUGARILOR								
COLT CU V. ANTONESCU	1	FRASIN	1.00	20	6	5	14	5
	2	FRASIN	1.00	20	6	5	14	5
	3	FRASIN	1.00	20	6	5	14	5
	4	TEI	1.00	10	3	5	6	5
	5	TEI	1.00	10	3	5	6	5
	6	FRASIN	1.00	10	3	5	6	5
COLT CU STR.MESTESUGARILOR	7	FRASIN	1.00	10	3	5	6	5

7. DOCUMENTE EMISE CU PRIVIRE LA TERENUL SPAȚIU VERDE ȘI CONSTRUCȚIILE EXISTENTE

FASII PLANTATE

**Judetul: Teleorman
Municipiul Alexandria
Cod Siruta: 151807**

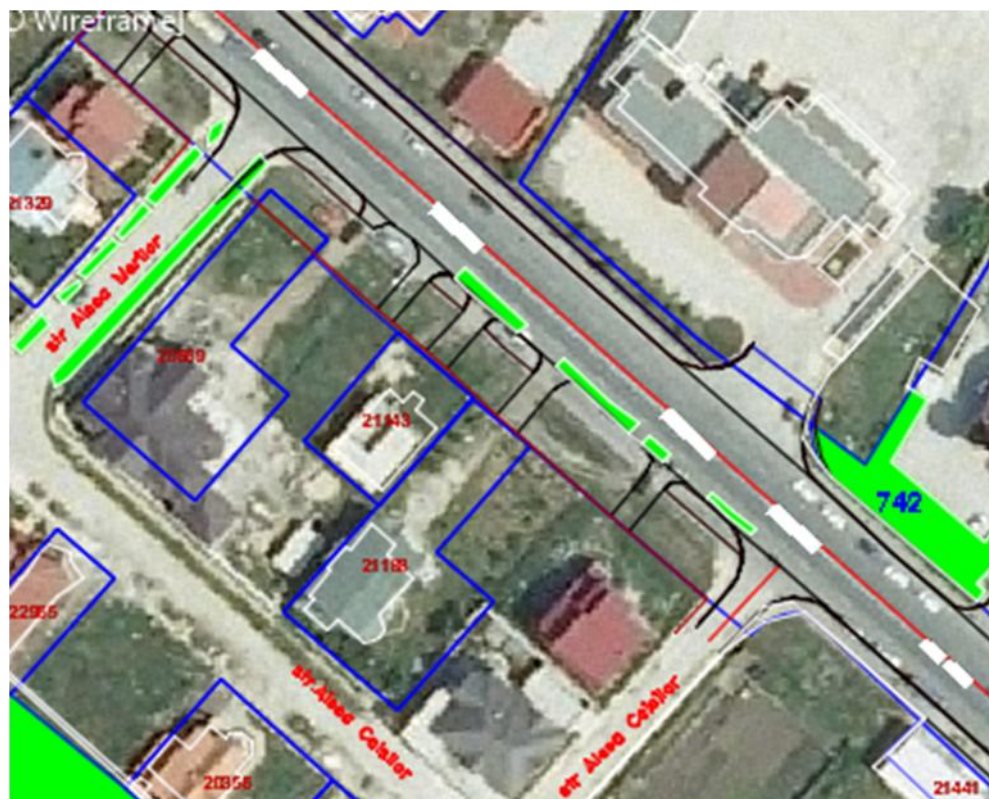
FIȘA SPAȚIULUI VERDE NR. 119

1. SCHIȚA AMPLASAMENTULUI TERENULUI SPAȚIU VERDE

**2. ADRESA
TRONSON**

Dunarii

Aleea Merilor - Dr. Stinca



3. DATE DESPRE TERENUL SPAȚIU VERDE

Proprietar/detinator teren spatiu verde	Tip proprietate	Mod administrare	Categoria de folosinta	Regl. urban	Suprafata masurata (mp) Teren		Total Sp. Verde MP	Observatii
					Exclusiv	Indiviziune		
Municipiul Alexandria	Prop. Publica	Adm. Pub.	CC	Spatiu verde	91.00		91.00	

4. DATE PRIVIND CONSTRUCȚIILE EXISTENTE PE TERENUL SPAȚIU VERDE

Nume si prenume proprietar constructii	Tip proprietate	Mod administrare	Numar corp constr.	Cod grupa destinatie	Suprafata construita la sol (mp)	Observatii
Municipiul Alexandria	Prop. Publica	Adm. Pub.	0	CIE	0.00	
Total suprafață ocupată din terenul spațiu verde					0.00	

5. ECHIPAREA EDILITARĂ A TERENULUI

A - APA	C - CANAL	t - ENERGIE TERMICA	E - ENERGIE ELECTRICA	G - GAZ	T - TELEFON
X	X	X	X	X	X

6. DATE PRIVIND VEGETAȚIA EXISTENTĂ PE TERENUL SPAȚIU VERDE

MUNICIPIUL ALEXANDRIA

NR. UNIC	DENUMIRE	CATEGORIE SP. VERDE	AMPLASAMENT	CAT. DE FOLOSINTA	REGIM JURIDIC	REGLEM URB. NR. PARCELA
119	Covor vegetal	Cu acces public nelimitat	Dunarii	CC	Public	Spatiu verde

SPECII DE ARBORI

AMPLASAMENT	NR. UNIC	SPECIE DE ARBORI	BUC.	DIAM CM	INAL. M	VITALIT	VARSTA	GR. INTR
STR.DUNARII	1	ARTAR	1.00	10	3	5	6	5
PARTEA STANGA	2	ARTAR	1.00	5	2	5	6	5
	3	ARTAR	1.00	5	2	5	6	5
	4	ARTAR	1.00	5	3	5	6	5
	5	ARTAR	1.00	5	3	5	6	5
	6	ARTAR	1.00	5	3	5	6	5
	7	ARTAR	1.00	5	3	5	6	5
	8	ARTAR	1.00	5	3	5	6	5
	9	ARTAR	1.00	5	3	5	6	5
	10	ARTAR	1.00	5	3	5	6	5
	11	ARTAR	1.00	5	3	5	6	5
	12	ARTAR	1.00	10	3	5	6	5
	13	ARTAR	1.00	10	3	5	6	5
	14	ARTAR	1.00	10	3	5	6	5
	15	ARTAR	1.00	10	3	5	6	5
	16	ARTAR	1.00	10	3	5	6	5
	17	ARTAR	1.00	10	3	5	6	5
	18	ARTAR	1.00	10	3	5	6	5
	19	ARTAR	1.00	10	3	5	6	5

MUNICIPIUL ALEXANDRIA

	20	ARTAR	1.00	10	3	5	6	5
	21	ARTAR	1.00	10	3	5	6	5
	22	ARTAR	1.00	5	3	5	6	5
	23	SALCIE	1.00	20	4	5	14	5
	24	SALCIE	1.00	20	3	5	14	5
	25	ARTAR	1.00	5	3	5	6	5
	26	ARTAR	1.00	5	3	5	6	5
	27	ARTAR	1.00	5	3	5	6	5
	28	ARTAR	1.00	10	3	5	6	5
	29	ARTAR	1.00	10	3	5	6	5
	30	ARTAR	1.00	15	5	5	9	5
	31	NUC	1.00	15	5	5	9	5
	32	ARTAR	1.00	10	3	5	6	5
	33	ARTAR	1.00	10	3	5	6	5
	34	ARTAR	1.00	10	3	5	6	5
	35	STEJAR	1.00	5	3	5	6	5
	36	ARTAR	1.00	5	3	5	6	5
	37	STEJAR	1.00	5	3	5	6	5
	38	NUC	1.00	5	3	5	6	5
	39	SALCIE	1.00	30	10	5	24	5
	40	SALCIE	1.00	20	7	5	14	5
	41	ARTAR	1.00	5	3	5	6	5
	42	ARTAR	1.00	5	3	5	6	5
	43	STEJAR	1.00	5	3	5	6	5
	44	ARTAR	1.00	10	3	5	6	5
	45	STEJAR	1.00	5	3	5	6	5
	46	ARTAR	1.00	15	5	5	9	5
	47	ARTAR	1.00	10	3	5	6	5
	48	ARTAR	1.00	10	3	5	6	5
	49	ARTAR	1.00	5	3	5	6	5
	50	ARTAR	1.00	5	3	5	6	5

MUNICIPIUL ALEXANDRIA

	51	ARTAR	1.00	10	3	5	6	5
	52	ARTAR	1.00	10	3	5	6	5
	53	THUJA	1.00	30	10	5	24	5
	54	THUJA	1.00	25	9	5	24	5
COLT CU SOS.TR.MAGURELE	1	FRASIN	1.00	25	6	5	19	5
	2	FRASIN	1.00	15	5	5	9	5
	3	FRASIN	1.00	15	5	5	9	5
	4	FRASIN	1.00	20	6	5	9	5
	5	VISIN TURCESC	1.00	15	3	5	9	5
	6	VISIN TURCESC	1.00	15	3	5	9	5
	7	ARTAR	1.00	5	3	5	6	5
	8	TEI	1.00	15	3	5	9	5
	9	TEI	1.00	5	3	5	6	5
	10	ARTAR NEGRU	1.00	15	5	5	9	5
	11	FRASIN	1.00	25	8	5	19	5
	12	VISIN TURCESC	1.00	15	3	5	9	5
	13	VISIN TURCESC	1.00	15	3	5	9	5
	14	VISIN TURCESC	1.00	15	3	5	9	5
	15	VISIN TURCESC	1.00	15	3	5	9	5
	16	VISIN TURCESC	1.00	15	3	5	9	5
	17	FRASIN	1.00	10	3	5	6	5
	18	FRASIN	1.00	10	3	5	6	5
	19	ARTAR NEGRU	1.00	10	3	5	6	5

MUNICIPIUL ALEXANDRIA

	20	ARTAR	1.00	15	3	5	9	5
	21	ARTAR	1.00	20	6	5	14	5
	22	ARTAR	1.00	20	6	5	14	5
STR.DUNARII	1	ARTAR	1.00	15	5	5	9	5
PARTEA DREAPTA	2	ARTAR	1.00	10	3	5	6	5
	3	ARTAR	1.00	15	5	5	9	5
	4	ARTAR	1.00	10	3	5	6	5
	5	SALCIE	1.00	30	10	5	24	5
	6	ARTAR	1.00	20	7	5	14	5
	7	ARTAR	1.00	20	7	5	14	5
	8	ARTAR	1.00	15	5	5	9	5
	9	ARTAR	1.00	20	7	5	14	5
	10	ARTAR	1.00	15	5	5	9	5
	11	ARTAR	1.00	15	5	5	9	5
	12	ARTAR	1.00	20	7	5	14	5
	13	ARTAR	1.00	20	7	5	14	5
	14	ARTAR	1.00	20	7	5	14	5
	15	ARTAR	1.00	15	5	5	9	5
	16	ARTAR	1.00	15	5	5	9	5
	17	ARTAR	1.00	20	7	5	14	5
	18	ARTAR	1.00	20	7	5	14	5
	19	ARTAR	1.00	20	7	5	14	5
	20	ARTAR	1.00	20	7	5	14	5
	21	ARTAR	1.00	10	3	5	6	5
	22	ARTAR	1.00	10	3	5	6	5
	23	ARTAR	1.00	10	3	5	6	5
	24	ARTAR	1.00	10	3	5	6	5
	25	ARTAR	1.00	10	3	5	6	5
	26	TEI	1.00	25	8	5	19	5
	27	TEI	1.00	20	6	5	14	5
	28	TEI	1.00	20	6	5	14	5

MUNICIPIUL ALEXANDRIA

	29	TEI	1.00	25	8	5	19	5
	30	FRASIN	1.00	30	10	5	24	5
	31	FRASIN	1.00	20	7	5	14	5
	32	FRASIN	1.00	20	7	5	14	5
	33	FRASIN	1.00	30	10	5	24	5
	34	VISIN TURCESC	1.00	15	5	5	9	5
COLT CU SOS.TR.MAGURELE	1	CASTAN	1.00	25	8	5	19	5
	2	FRASIN	1.00	20	6	5	14	5
	3	CASTAN	1.00	25	8	5	19	5
	4	THUJA	1.00	15	5	5	9	5
	5	THUJA	1.00	15	5	5	9	5
	6	FRASIN	1.00	20	6	5	14	5
	7	TEI	1.00	15	5	5	9	5
	8	CATALPA	1.00	15	5	5	9	5
	9	FRASIN	1.00	15	5	5	9	5
	10	FRASIN	1.00	15	5	5	9	5
	11	FRASIN	1.00	15	5	5	9	5
	12	CATALPA	1.00	20	6	5	14	5
	13	FRASIN	1.00	20	6	5	14	5
	14	FRASIN	1.00	15	5	5	9	5
	15	FRASIN	1.00	20	6	5	14	5
	16	FRASIN	1.00	15	5	5	9	5
	17	FRASIN	1.00	15	5	5	9	5
	18	FRASIN	1.00	20	6	5	14	5
	19	FRASIN	1.00	25	6	5	19	5
	20	FRASIN	1.00	25	6	5	19	5

7. DOCUMENTE EMISE CU PRIVIRE LA TERENUL SPAȚIU VERDE ȘI CONSTRUCȚIILE EXISTENTE

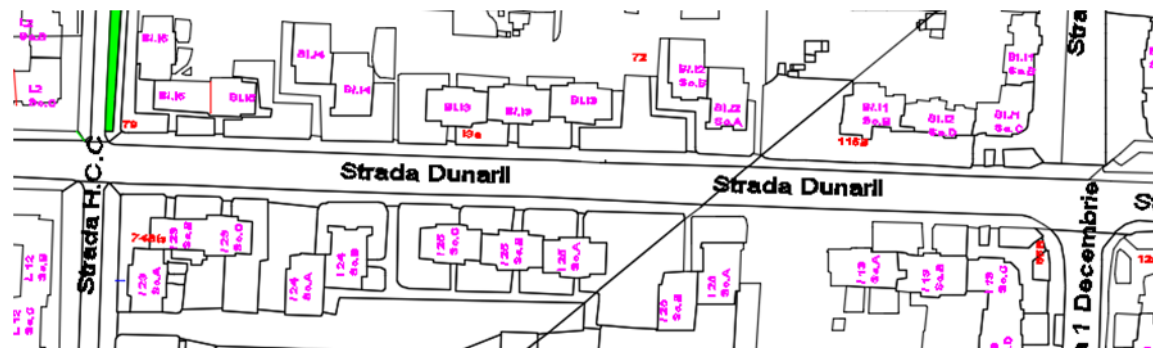
FASII PLANTATE

FIȘA SPAȚIULUI VERDE NR. 120

Judetul: Teleorman
Municipiul Alexandria
Cod Siruta: 151807

1. SCHIȚA AMPLASAMENTULUI TERENULUI SPAȚIU VERDE

2. ADRESA DUNARII
TRONSON HCC - 1 Decembrie



3. DATE DESPRE TERENUL SPAȚIU VERDE

Proprietar/detinator teren spațiu verde	Tip proprietate	Mod administrare	Categoria de folosinta	Regl. urban	Suprafata masurata (mp) Teren		Total Sp. Verde MP	Observatii
					Exclusiv	Indiviziune		
Municipiul Alexandria	Prop. Publica	Adm. Pub.	CC	Spațiu verde	0.00		0.00	

4. DATE PRIVIND CONSTRUCȚIILE EXISTENTE PE TERENUL SPAȚIU VERDE

Nume si prenume proprietar constructii	Tip proprietate	Mod administrare	Numar corp constr.	Cod grupa destinatie	Suprafata construita la sol (mp)	Observatii
Municipiul Alexandria	Prop. Publica	Adm. Pub.	0	CIE	0.00	
Total suprafață ocupată din terenul spațiu verde					0.00	

5. ECHIPAREA EDILITARĂ A TERENULUI

A - APA	C - CANAL	t - ENERGIE TERMICA	E - ENERGIE ELECTRICA	G - GAZ	T - TELEFON
X	X	X	X	X	X

6. DATE PRIVIND VEGETAȚIA EXISTENTĂ PE TERENUL SPAȚIU VERDE

NR. UNIC	DENUMIRE	CATEGORIE SP. VERDE	AMPLASAMENT	CAT. DE FOLOSINTA	REGIM JURIDIC	REGLEM URB. NR. PARCELA
120	Covor vegetal	Cu acces public nelimitat	Dunarii	CC	Public	Spatiu verde

SPECII DE ARBORI

COLT CU H.C.C.	1	FRASIN	1.00	15	5	5	9	5
ST	2	SALCIE	1.00	10	10	5	24	5
	3	TEI	1.00	30	10	5	24	5
	4	TEI	1.00	15	5	5	9	5
	5	ARTAR	1.00	15	5	5	19	5
	6	VISIN TURCESC	1.00	10	3	5	6	5
	7	ARTAR	1.00	15	5	5	19	5
	8	FRASIN	1.00	10	3	5	6	5
	9	SALCAM	1.00	20	10	5	14	5
	10	TEI	1.00	15	5	5	9	5

MUNICIPIUL ALEXANDRIA

	11	SALCAM	1.00	20	10	5	14	5
	12	SALCIE	1.00	15	5	5	9	5
	13	SALCIE	1.00	15	8	5	6	5
	14	TEI	1.00	25	7	5	19	5
	15	MOLID	1.00	20	6	5	14	5
	16	FRASIN	1.00	15	5	5	9	5
	17	ARTAR	1.00	20	6	5	14	5
	18	FRASIN	1.00	20	5	5	14	5
	19	TEI	1.00	25	6	5	19	5
	20	CASTAN	1.00	25	8	5	19	5
	21	CASTAN	1.00	20	6	5	14	5
	22	CASTAN	1.00	15	5	5	9	5
	23	CASTAN	1.00	10	3	5	6	5
	24	CASTAN	1.00	30	10	5	24	5
	25	CASTAN	1.00	15	5	5	9	5
	26	CASTAN	1.00	20	6	5	14	5
	27	CASTAN	1.00	25	7	5	19	5
	28	CASTAN	1.00	30	8	5	24	5
	29	CASTAN	1.00	30	8	5	24	5
	30	CASTAN	1.00	20	3	5	6	5
	31	CASTAN	1.00	30	8	5	24	5
	32	CASTAN	1.00	30	10	5	24	5
	33	SALCIE	1.00	10	3	5	6	5
	34	CASTAN	1.00	30	10	5	24	5
	35	CASTAN	1.00	20	6	5	14	5
	36	CASTAN	1.00	25	8	5	19	5
	37	CASTAN	1.00	25	8	5	19	5
	38	FRASIN	1.00	20	6	5	14	5
	39	FRASIN	1.00	15	5	5	9	5
	40	CASTAN	1.00	20	6	5	14	5
	41	FRASIN	1.00	20	6	5	14	5

MUNICIPIUL ALEXANDRIA

	42	FRASIN	1.00	40	13	5	34	5
	43	FRASIN	1.00	20	6	5	14	5
	44	ARTAR	1.00	15	5	5	9	5
	45	FRASIN	1.00	30	10	5	24	5
	46	FRASIN	1.00	25	8	5	19	5
	47	CATALPA	1.00	15	5	5	9	5
	48	CASTAN	1.00	30	10	5	24	5
	49	THUJA	1.00	10	3	5	6	5
	50	THUJA	1.00	10	3	5	6	5
	51	THUJA	1.00	10	3	5	6	5
	52	THUJA	1.00	10	3	5	6	5
	53	THUJA	1.00	10	3	5	6	5
	54	THUJA	1.00	10	3	5	6	5
	55	THUJA	1.00	10	3	5	6	5
	56	THUJA	1.00	10	3	5	6	5
	57	THUJA	1.00	10	3	5	6	5
	58	THUJA	1.00	10	3	5	6	5
	59	FRASIN	1.00	20	6	5	14	5
	60	SALCAM	1.00	25	8	5	19	5
	61	SALCIE	1.00	25	10	5	19	5
	62	FRASIN	1.00	15	5	5	9	5
	63	ARTAR	1.00	20	6	5	14	5
	64	FRASIN	1.00	15	5	5	9	5
	65	TEI	1.00	25	8	5	19	5
	66	SALCAM	1.00	20	6	5	14	5
	67	MOLID	1.00	30	12	5	24	5
	68	SALCAM	1.00	20	6	5	14	5
	69	SALCAM	1.00	10	3	5	6	5
	70	SALCAM	1.00	10	3	5	6	5
	71	FRASIN	1.00	15	5	5	9	5
	72	FRASIN	1.00	10	3	3	19	4

MUNICIPIUL ALEXANDRIA

	73	VISIN TURCESC	1.00	10	3	3	19	5
	74	CATALPA	1.00	20	6	5	14	5
	75	TEI	1.00	20	6	5	14	5
	76	ARTAR	1.00	25	8	5	19	5
	77	CATALPA	1.00	10	3	5	6	5
	78	PIN	1.00	15	2	5	9	5
	79	ARTAR	1.00	15	3	5	9	5
	80	ARTAR	1.00	15	3	5	6	5
COLT CU H.C.C.	1	FRASIN	1.00	15	5	5	9	5
	2	SALCIE	1.00	10	10	5	24	5
	3	TEI	1.00	30	10	5	24	5
	4	TEI	1.00	15	5	5	9	5
	5	ARTAR	1.00	15	5	5	19	5
	6	VISIN TURCESC	1.00	10	3	5	6	5
	7	ARTAR	1.00	15	5	5	19	5
	8	FRASIN	1.00	10	3	5	6	5
	9	SALCAM	1.00	20	10	5	14	5
	10	TEI	1.00	15	5	5	9	5
	11	SALCAM	1.00	20	10	5	14	5
	12	SALCIE	1.00	15	5	5	9	5
	13	SALCIE	1.00	15	8	5	6	5
	14	TEI	1.00	25	7	5	19	5
	15	MOLID	1.00	20	6	5	14	5
	16	FRASIN	1.00	15	5	5	9	5
	17	ARTAR	1.00	20	6	5	14	5
	18	FRASIN	1.00	20	5	5	14	5
	19	TEI	1.00	25	6	5	19	5
	20	CASTAN	1.00	25	8	5	19	5
	21	CASTAN	1.00	20	6	5	14	5

MUNICIPIUL ALEXANDRIA

	22	CASTAN	1.00	15	5	5	9	5
	23	CASTAN	1.00	10	3	5	6	5
	24	CASTAN	1.00	30	10	5	24	5
	25	CASTAN	1.00	15	5	5	9	5
	26	CASTAN	1.00	20	6	5	14	5
	27	CASTAN	1.00	25	7	5	19	5
	28	CASTAN	1.00	30	8	5	24	5
	29	CASTAN	1.00	30	8	5	24	5
	30	CASTAN	1.00	20	3	5	6	5
	31	CASTAN	1.00	30	8	5	24	5
	32	CASTAN	1.00	30	10	5	24	5
	33	SALCIE	1.00	10	3	5	6	5
	34	CASTAN	1.00	30	10	5	24	5
	35	CASTAN	1.00	20	6	5	14	5
	36	CASTAN	1.00	25	8	5	19	5
	37	CASTAN	1.00	25	8	5	19	5
	38	FRASIN	1.00	20	6	5	14	5
	39	FRASIN	1.00	15	5	5	9	5
	40	CASTAN	1.00	20	6	5	14	5
	41	FRASIN	1.00	20	6	5	14	5
	42	FRASIN	1.00	40	13	5	34	5
	43	FRASIN	1.00	20	6	5	14	5
	44	ARTAR	1.00	15	5	5	9	5
	45	FRASIN	1.00	30	10	5	24	5
	46	FRASIN	1.00	25	8	5	19	5
	47	CATALPA	1.00	15	5	5	9	5
	48	CASTAN	1.00	30	10	5	24	5
	49	THUJA	1.00	10	3	5	6	5
	50	THUJA	1.00	10	3	5	6	5
	51	THUJA	1.00	10	3	5	6	5
	52	THUJA	1.00	10	3	5	6	5

MUNICIPIUL ALEXANDRIA

	53	THUJA	1.00	10	3	5	6	5
	54	THUJA	1.00	10	3	5	6	5
	55	THUJA	1.00	10	3	5	6	5
	56	THUJA	1.00	10	3	5	6	5
	57	THUJA	1.00	10	3	5	6	5
	58	THUJA	1.00	10	3	5	6	5
	59	FRASIN	1.00	20	6	5	14	5
	60	SALCAM	1.00	25	8	5	19	5
	61	SALCIE	1.00	25	10	5	19	5
	62	FRASIN	1.00	15	5	5	9	5
	63	ARTAR	1.00	20	6	5	14	5
	64	FRASIN	1.00	15	5	5	9	5
	65	TEI	1.00	25	8	5	19	5
	66	SALCAM	1.00	20	6	5	14	5
	67	MOLID	1.00	30	12	5	24	5
	68	SALCAM	1.00	20	6	5	14	5
	69	SALCAM	1.00	10	3	5	6	5
	70	SALCAM	1.00	10	3	5	6	5
	71	FRASIN	1.00	15	5	5	9	5
	72	FRASIN	1.00	10	3	3	19	4
	73	VISIN TURCESC	1.00	10	3	3	19	5
	74	CATALPA	1.00	20	6	5	14	5
	75	TEI	1.00	20	6	5	14	5
	76	ARTAR	1.00	25	8	5	19	5
	77	CATALPA	1.00	10	3	5	6	5
	78	PIN	1.00	15	2	5	9	5
	79	ARTAR	1.00	15	3	5	9	5
	80	ARTAR	1.00	15	3	5	6	5

7. DOCUMENTE EMISE CU PRIVIRE LA TERENUL SPAȚIU VERDE ȘI CONSTRUCȚIILE EXISTENTE

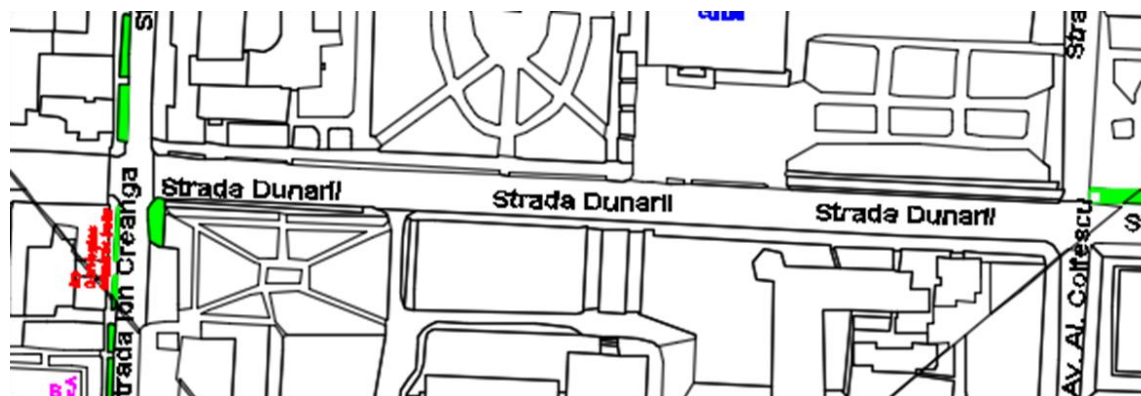
FASII PLANTATE

FIȘA SPAȚIULUI VERDE NR. 121

Judetul: Teleorman
Municipiul Alexandria
Cod Siruta: 151807

1. SCHIȚA AMPLASAMENTULUI TERENULUI SPAȚIU VERDE

2. ADRESA **Dunarii**
TRONSON Ion Creanga- Av. Al. Colfescu



3. DATE DESPRE TERENUL SPAȚIU VERDE

Proprietar/detinator teren spatiu verde	Tip proprietate	Mod administrare	Categoria de folosinta	Regl. urban	Suprafata masurata (mp) Teren		Total Sp. Verde MP	Observatii
					Exclusiv	Indiviziune		
Municipiul Alexandria	Prop. Publica	Adm. Pub.	CC	Spatiu verde	0.00		0.00	

4. DATE PRIVIND CONSTRUCȚIILE EXISTENTE PE TERENUL SPAȚIU VERDE

Nume si prenume proprietar construcții	Tip proprietate	Mod administrare	Numar corp constr.	Cod grupa destinatie	Suprafata construita	Observatii
---	--------------------	---------------------	-----------------------	-------------------------	-------------------------	------------

MUNICIPIUL ALEXANDRIA

					la sol (mp)	
Municipiul Alexandria	Prop. Publica	Adm. Pub.	0	CIE	0.00	
Total suprafață ocupată din terenul spațiu verde					0.00	

5. ECHIPAREA EDILITARĂ A TERENULUI

A - APA	C - CANAL	t - ENERGIE TERMICA	E - ENERGIE ELECTRICA	G - GAZ	T - TELEFON
X	X	X	X	X	X

6. DATE PRIVIND VEGETAȚIA EXISTENTĂ PE TERENUL SPAȚIU VERDE

NR. UNIC	DENUMIRE	CATEGORIE SP. VERDE	AMPLASAMENT	CAT. DE FOLOSINTA	REGIM JURIDIC	REGLEM URB. NR. PARCELA
121	Covor vegetal	Cu acces public nelimitat	Dunarii	CC	Public	Spatiu verde

SPECII DE ARBORI

COLT CU ION CREANGA	1	TEI	1.00	25	8	5	19	5
	2	FRASIN	1.00	30	10	5	24	5
	3	FRASIN	1.00	30	4	5	24	5
	4	FRASIN	1.00	30	10	5	24	5
	5	MIMOZA	1.00	10	3	5	6	5
	6	FRASIN	1.00	30	10	5	24	5
	7	FRASIN	1.00	25	8	5	19	5
	8	FRASIN	1.00	25	8	5	19	5
	9	FRASIN	1.00	30	10	5	24	5
	10	ARTAR	1.00	5	3	5	6	5

MUNICIPIUL ALEXANDRIA

	11	ARTAR	1.00	5	3	5	6	5
	12	ARTAR	1.00	5	3	5	6	5
	13	ARTAR	1.00	5	3	5	6	5
	14	ARTAR	1.00	5	3	5	6	5
	15	ARTAR	1.00	5	3	5	6	5
	16	ARTAR	1.00	5	3	5	6	5
	17	ARTAR	1.00	5	3	5	6	5
	18	ARTAR	1.00	5	3	5	6	5
	19	ARTAR	1.00	5	3	5	6	5
	20	ARTAR	1.00	5	3	5	6	5
	21	ARTAR	1.00	5	3	5	6	5
	22	ARTAR	1.00	5	3	5	6	5
	23	ARTAR	1.00	5	3	5	6	5
	24	ARTAR	1.00	5	3	5	6	5
	25	ARTAR	1.00	5	3	5	6	5
	26	ARTAR	1.00	25	8	5	19	5
	27	ARTAR	1.00	30	10	5	24	5
	28	ARTAR	1.00	30	10	5	24	5
	29	ARTAR	1.00	25	8	5	19	5
	30	ARTAR	1.00	20	6	5	14	5
	31	ARTAR	1.00	30	10	5	24	5
	32	ARTAR	1.00	20	7	5	14	5
	33	ARTAR	1.00	30	10	5	24	5
	34	ARTAR	1.00	30	10	5	24	5
COLT CU I.CREANGA	1	ARTAR	1.00	10	3	5	6	5
DR	2	ARTAR	1.00	10	3	5	6	5
	3	ARTAR	1.00	10	3	5	6	5
	4	ARTAR	1.00	10	3	5	6	5
	5	ARTAR	1.00	10	3	5	6	5
	6	ARTAR	1.00	10	3	5	6	5
	7	ARTAR	1.00	10	3	5	6	5
	8	ARTAR	1.00	10	3	5	6	5
	9	ARTAR	1.00	10	3	5	6	5
	10	ARTAR	1.00	10	3	5	6	5
	11	ARTAR	1.00	10	3	5	6	5

MUNICIPIUL ALEXANDRIA

	12	ARTAR	1.00	10	3	5	6	5
	13	ARTAR	1.00	10	3	5	6	5
	14	ARTAR	1.00	10	3	5	6	5
	15	ARTAR	1.00	10	3	5	6	5
	16	PIN	1.00	10	2	5	6	5
	17	BRAD AG	1.00	10	2	5	6	5

7. DOCUMENTE EMISE CU PRIVIRE LA TERENUL SPAȚIU VERDE ȘI CONSTRUCȚIILE EXISTENTE

FASII PLANTATE

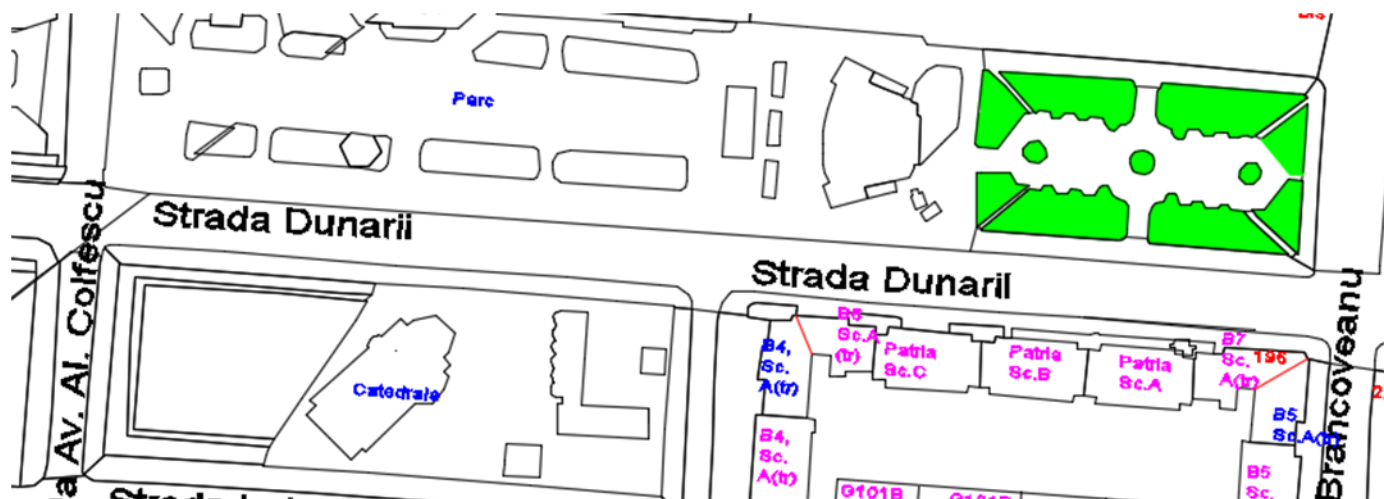
FIȘA SPAȚIULUI VERDE NR. 122

Judetul: Teleorman
Municipiul Alexandria
Cod Siruta: 151807

1. SCHIȚA AMPLASAMENTULUI TERENULUI SPAȚIU VERDE

2. ADRESA
TRONSON

Dunarii
Av. Al. Colfescu - C. Brancoveanu



3. DATE DESPRE TERENUL SPAȚIU VERDE

Proprietar/detinator teren spatiu verde	Tip proprietate	Mod administrare	Categoria de folosinta	Regl. urban	Suprafata masurata (mp) Teren		Total Sp. Verde MP	Observatii
					Exclusiv	Indiviziune		
Municipiul Alexandria	Prop. Publica	Adm. Pub.	CC	Spatiu verde	0.00		0.00	

4. DATE PRIVIND CONSTRUCȚIILE EXISTENTE PE TERENUL SPAȚIU VERDE

Nume si prenume proprietar construcții	Tip proprietate	Mod administrare	Numar corp constr.	Cod grupa destinatie	Suprafata construita la sol (mp)	Observatii
Municipiul Alexandria	Prop. Publica	Adm. Pub.	0	CIE	0.00	
Total suprafață ocupată din terenul spațiu verde					0.00	

5. ECHIPAREA EDILITARĂ A TERENULUI

A - APA	C - CANAL	t - ENERGIE TERMICA	E - ENERGIE ELECTRICA	G - GAZ	T - TELEFON
X	X	X	X	X	X

6. DATE PRIVIND VEGETAȚIA EXISTENTĂ PE TERENUL SPAȚIU VERDE

NR. UNIC	DENUMIRE	CATEGORIE SP. VERDE	AMPLASAMENT	CAT. DE FOLOSINTA	REGIM JURIDIC	REGLEM URB. NR. PARCELA
122		Cu acces public nelimitat	Dunarii	CC	Public	Spatiu verde

SPECII DE ARBORI

MUNICIPIUL ALEXANDRIA

COLT CU AV.COLFESCU	1	TEI	1.00	30	10	5	24	5
	2	FRASIN	1.00	20	6	5	14	5
	3	MIMOZA	1.00	5	3	5	6	5
	4	MIMOZA	1.00	5	2	5	6	5
	5	FRASIN	1.00	30	3	5	24	5
	6	FRASIN	1.00	25	8	5	19	5
	7	FRASIN	1.00	20	7	5	14	5
	8	FRASIN	1.00	25	8	5	19	5
	9	FRASIN	1.00	15	5	5	9	5
	10	TEI	1.00	15	5	5	9	5
	11	TEI	1.00	25	8	5	19	5
	12	FRASIN	1.00	30	10	5	24	5
	13	FRASIN	1.00	35	12	5	29	5
	14	FRASIN	1.00	25	8	5	19	5
	15	FRASIN	1.00	35	12	5	29	5
	16	FRASIN	1.00	15	5	5	9	5
	17	FRASIN	1.00	30	10	5	24	5
	18	FRASIN	1.00	35	12	5	29	5
	19	FRASIN	1.00	30	10	5	24	5
	20	FRASIN	1.00	45	155	5	39	5
COLT CU AV.COLFESCU	1	SALCAM	1.00	30	10	5	24	5
		FRASIN	1.00	25	8	5	19	5
		FRASIN	1.00	25	8	5	19	5
COLT CU GHE.DOJA	1	FRASIN	1.00	20	6	5	14	5
DR	2	FRASIN	1.00	15	5	5	9	5
	3	FRASIN	1.00	15	5	5	9	5
	4	FRASIN	1.00	10	3	5	6	5

7. DOCUMENTE EMISE CU PRIVIRE LA TERENUL SPAȚIU VERDE ȘI CONSTRUCȚIILE EXISTENTE

FASII PLANTATE

**Judetul: Teleorman
Municipiul Alexandria
Cod Siruta: 151807**

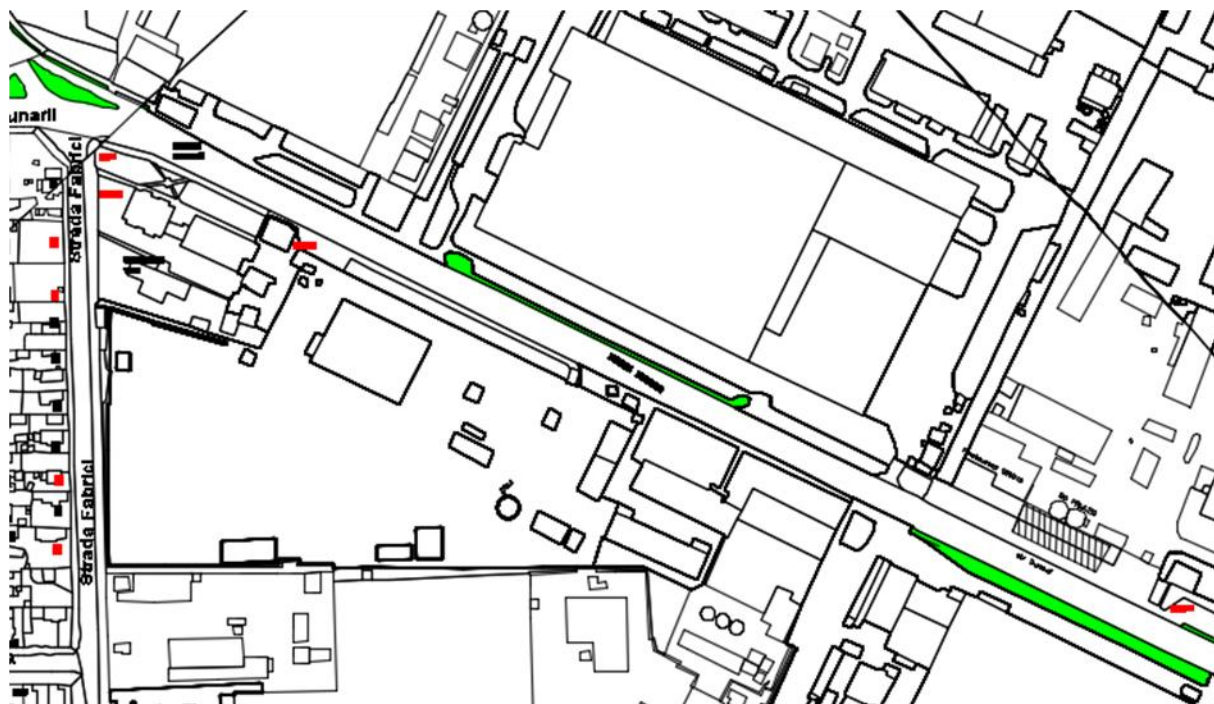
FIȘA SPAȚIULUI VERDE NR. 123

1. SCHIȚA AMPLASAMENTULUI TERENULUI SPAȚIU VERDE

**2. ADRESA
TRONSON**

Dunarii

Fabricii - Limita intravilan



3. DATE DESPRE TERENUL SPAȚIU VERDE

MUNICIPIUL ALEXANDRIA

Proprietar/detinator teren spatiu verde	Tip proprietate	Mod administrare	Categoria de folosinta	Regl. urban	Suprafata masurata (mp) Teren		Total Sp. Verde MP	Observatii
					Exclusiv	Indiviziune		
Municipiul Alexandria	Prop. Publica	Adm. Pub.	CC	Spatiu verde	1,634.31		1,634.31	

4. DATE PRIVIND CONSTRUCȚIILE EXISTENTE PE TERENUL SPAȚIU VERDE

Nume si prenume proprietar constructii	Tip proprietate	Mod administrare	Numar corp constr.	Cod grupa destinatie	Suprafata construita la sol (mp)	Observatii
Municipiul Alexandria	Prop. Publica	Adm. Pub.	0	CIE	0.00	
Total suprafață ocupată din terenul spațiu verde					0.00	

5. ECHIPAREA EDILITARĂ A TERENULUI

A - APA	C - CANAL	t - ENERGIE TERMICA	E - ENERGIE ELECTRICA	G - GAZ	T - TELEFON
X	X	X	X	X	X

6. DATE PRIVIND VEGETAȚIA EXISTENTĂ PE TERENUL SPAȚIU VERDE

NR. UNIC	DENUMIRE	CATEGORIE SP. VERDE	AMPLASAMENT	CAT. DE FOLOSINTA	REGIM JURIDIC	REGLEM URB. NR. PARCELA
123	Covor vegetal	Cu acces public nelimitat	Dunarii	CC	Public	Spatiu verde

SPECII DE ARBORI

MUNICIPIUL ALEXANDRIA

COLT CU C-TIN BRANCOVEANU	1	TEI	1.00	25	8	5	19	5
ST	2	PIN	1.00	20	7	5	14	5
	3	FRASIN	1.00	20	7	5	14	5
COLT CU STR. BUCURESTI	1	FRASIN	1.00	15	5	5	9	5
	2	FRASIN	1.00	20	6	5	14	5
	3	FRASIN	1.00	15	5	5	9	5
	4	VISIN TURCESC	1.00	10	3	5	6	5
	5	MIMOZA	1.00	5	2	5	6	5
	6	ARTAR	1.00	5	3	5	6	5
	7	ARTAR	1.00	5	3	5	6	5
	8	ARTAR	1.00	5	3	5	6	5
	9	ARTAR	1.00	5	3	5	6	5
COLT CU STR. 1 MAI	1	ARTAR	1.00	10	3	5	6	5
	2	ARTAR	1.00	5	3	5	6	5
	3	FRASIN	1.00	20	6	5	14	5
	4	FRASIN	1.00	15	5	5	9	5
	5	FRASIN	1.00	15	5	5	9	5
	6	FRASIN	1.00	15	5	5	9	5
	7	FRASIN	1.00	20	7	5	14	5
	8	FRASIN	1.00	10	4	5	6	5
	9	FRASIN	1.00	20	7	5	14	5
	10	FRASIN	1.00	15	5	5	9	5
	11	VISIN TURCESC	1.00	5	2	5	5	5
	12	VISIN TURCESC	1.00	5	2	5	5	5
	13	CASTAN	1.00	30	10	5	24	5
	14	THUJA	1.00	20	3	5	14	5
	15	ARTAR	1.00	10	3	5	6	5
	16	ARTAR	1.00	10	3	5	6	5
	17	ARTAR	1.00	10	3	5	6	5
	18	THUJA	1.00	10	2	5	6	5
	19	CASTAN	1.00	25	8	5	19	5
	20	CASTAN	1.00	40	12	5	34	5

MUNICIPIUL ALEXANDRIA

COLT CU STR. F-TII GOLESTI	1	FRASIN	1.00	20	6	5	14	5
	2	FRASIN	1.00	5	2	5	5	5
	3	FRASIN	1.00	20	6	5	14	5
	4	THUJA	1.00	15	5	5	9	5
	5	FRASIN	1.00	10	5	5	6	5
	6	ARTAR	1.00	15	5	5	9	5
	7	CASTAN	1.00	20	6	5	14	5
	8	CASTAN	1.00	30	10	5	24	5
	9	FRASIN	1.00	10	3	5	6	5
	10	FRASIN	1.00	10	3	5	6	5
	11	FRASIN	1.00	10	3	5	6	5
	12	FRASIN	1.00	20	6	5	14	5
	13	FRASIN	1.00	10	3	5	6	5
	14	FRASIN	1.00	10	3	5	6	5
	15	FRASIN	1.00	20	6	5	14	5
	16	FRASIN	1.00	15	5	5	9	5
	17	FRASIN	1.00	20	6	5	14	5
	18	FRASIN	1.00	20	7	5	14	5
	19	VISIN TURCESC	1.00	5	2	5	5	5
	20	SALCAM	1.00	15	5	5	9	5
	21	FRASIN	1.00	20	10	5	14	5
	22	FRASIN	1.00	20	10	5	14	5
	23	NUC	1.00	15	5	5	9	5
	24	VISIN TURCESC	1.00	5	2	5	5	5
	25	FRASIN	1.00	10	3	5	6	5
	26	SALCIE	1.00	10	3	5	6	5
	27	TEI	1.00	15	5	5	9	5
	28	FRASIN	1.00	10	3	5	6	5
	29	FRASIN	1.00	10	3	5	6	5
	30	CASTAN	1.00	10	3	5	6	5
	31	FRASIN	1.00	10	3	5	6	5
	32	FRASIN	1.00	10	3	5	6	5
	33	TEI	1.00	10	3	5	6	5

MUNICIPIUL ALEXANDRIA

	34	VISIN TURCESC	1.00	5	2	5	6	5
	35	NUC	1.00	20	6	5	14	5
	36	SALCIE	1.00	10	3	5	6	5
	37	ARTAR	1.00	5	2	5	6	5
	38	ARTAR	1.00	10	3	5	6	5
	39	ARTAR	1.00	5	2	5	6	5
COLT CU STR. AGRICULTORI								
COLTU CU STR. V.ANTONESCU								
COLT CU STR. MESTESUGARI								
COLT CU STR. LIBERTATII	1	PLOP	1.00	30	10	5	24	5
	2	PLOP	1.00	30	10	5	24	5
	3	PLOP	1.00	30	10	5	24	5
	4	PLOP	1.00	30	10	5	24	5
	5	PLOP	1.00	30	10	5	24	5
	6	PLOP	1.00	30	10	5	24	5
	7	PLOP	1.00	30	10	5	24	5
	8	PLOP	1.00	30	10	5	24	5
	9	ARTAR	1.00	15	5	5	9	5
	10	THUJA	1.00	20	7	5	14	5
	11	FRASIN	1.00	25	8	5	19	5
	12	ARTAR	1.00	20	6	5	14	5
	13	ARTAR	1.00	20	6	5	14	5
	14	FRASIN	1.00	15	5	5	9	5
	15	ARTAR	1.00	10	3	5	6	5
	16	ARTAR	1.00	10	3	5	6	5
	17	ARTAR	1.00	10	3	5	6	5
	18	ARTAR	1.00	10	3	5	6	5
	19	THUJA	1.00	15	5	5	9	5
	20	ARTAR	1.00	10	3	5	6	5
	21	ARTAR	1.00	10	3	5	6	5
	22	ARTAR	1.00	10	3	5	6	5
COLT CU CTIN.BRANCOVEANU	1	CASTAN	1.00	25	8	5	19	5
DR	2	CASTAN	1.00	25	8	5	19	5

MUNICIPIUL ALEXANDRIA

	3	CASTAN	1.00	15	8	5	19	5
	4	CASTAN	1.00	25	8	5	19	5
	5	STEJAR	1.00	20	8	5	9	5
	6	TEI	1.00	15	5	5	9	5
	7	TEI	1.00	20	7	5	14	5
	8	STEJAR	1.00	20	7	5	14	5
	9	TEI	1.00	30	10	5	24	5
	10	FRASIN	1.00	10	3	5	6	5
	11	CASTAN	1.00	15	5	3	6	5
	12	CASTAN	1.00	25	8	5	19	5
	13	FRASIN	1.00	10	3	5	6	5
COLT CU STR.BUCURESTI	1	CASTAN	1.00	20	7	5	14	5
	2	CATALPA	1.00	15	3	5	9	5
	3	FRASIN	1.00	30	10	5	24	5
	4	ARTAR	1.00	10	3	5	6	5
	5	ARTAR	1.00	20	6	5	14	5
	6	ARTAR	1.00	15	5	5	9	5
	7	ARTAR	1.00	15	5	5	9	5
	8	ARTAR	1.00	15	5	5	9	5
	9	ARTAR	1.00	10	3	5	6	5
	10	ARTAR	1.00	25	8	5	19	5
	11	CASTAN	1.00	20	7	5	14	5
	12	CASTAN	1.00	15	5	5	9	5
	13	CASTAN	1.00	20	7	5	14	5
	14	CASTAN	1.00	30	10	5	24	5
	15	CASTAN	1.00	25	8	5	19	5
	16	CASTAN	1.00	30	10	5	24	5
	17	CASTAN	1.00	25	8	5	19	5
	18	CASTAN	1.00	25	8	5	19	5
	19	CASTAN	1.00	25	8	5	19	5
	20	CASTAN	1.00	25	8	5	19	5
COLT CU 1 MAI	1	CASTAN	1.00	25	8	5	19	5
	2	CASTAN	1.00	30	10	5	24	5
	3	CASTAN	1.00	30	10	5	24	5
	4	CASTAN	1.00	25	8	5	19	5

MUNICIPIUL ALEXANDRIA

	5	CASTAN	1.00	20	6	5	14	5
	6	CASTAN	1.00	30	10	5	24	5
	7	CASTAN	1.00	20	7	5	14	5
	8	CASTAN	1.00	30	10	5	24	5
	9	CASTAN	1.00	30	10	5	24	5
	10	CASTAN	1.00	30	10	5	24	5
	11	CASTAN	1.00	25	8	5	19	5
	12	CASTAN	1.00	20	6	5	14	5
	13	ARTAR	1.00	10	3	5	6	5
	14	CASTAN	1.00	30	10	5	24	5
	15	CASTAN	1.00	25	8	5	19	5
COLT CU F-TII GOLESTI	1	FRASIN	1.00	20	7	5	14	5
	2	FRASIN	1.00	25	8	5	19	5
	3	VISIN TURCESC	1.00	10	3	5	6	5
	4	THUJA	1.00	10	3	5	6	5
	5	FRASIN	1.00	20	6	5	14	5
	6	FRASIN	1.00	15	3	5	9	5
	7	CASTAN	1.00	30	10	5	24	5
	8	TEI	1.00	25	8	5	19	5
	9	CORCODUS	1.00	10	3	5	6	5
	10	FRASIN	1.00	25	10	5	19	5
	11	TEI	1.00	25	8	5	19	5
	12	SALCAM	1.00	10	5	5	6	5
	13	TEI	1.00	15	5	5	9	5
	14	ARTAR	1.00	10	3	5	6	5
	15	TEI	1.00	10	3	5	6	5
	16	ARTAR	1.00	10	3	5	6	5
	17	ARTAR	1.00	10	3	5	6	5
COLT CU N.BALCESCU	1	FRASIN	1.00	30	10	5	24	5
	2	CATALPA	1.00	20	6	5	14	5
	3	FRASIN	1.00	25	8	5	19	5
	4	VISIN TURCESC	1.00	10	3	5	6	5
	5	TEI	1.00	15	5	5	9	5

MUNICIPIUL ALEXANDRIA

	6	FRASIN	1.00	20	6	5	14	5
	7	ARTAR	1.00	10	3	5	6	5
COLT CU AGRICULTORI	1	MIMOZA	1.00	5	2	5	5	5
	2	MIMOZA	1.00	5	2	5	5	5
	3	MIMOZA	1.00	5	2	5	5	5
	4	MIMOZA	1.00	5	2	5	5	5
	5	MIMOZA	1.00	5	2	5	5	5
	6	MIMOZA	1.00	5	2	5	5	5
	7	MIMOZA	1.00	5	2	5	5	5
	8	MIMOZA	1.00	5	2	5	5	5
	9	MIMOZA	1.00	10	3	5	6	5
	10	MIMOZA	1.00	10	3	5	6	5
	11	MIMOZA	1.00	10	3	5	6	5
	12	MIMOZA	1.00	10	3	5	6	5
	13	MIMOZA	1.00	5	2	5	5	5
	14	MIMOZA	1.00	5	2	5	5	5
	15	MIMOZA	1.00	5	2	5	5	5
	16	MIMOZA	1.00	10	3	5	6	5
	17	MIMOZA	1.00	10	3	5	6	5
COLT CU V.ANTONESCU	1	MIMOZA	1.00	5	2	5	5	5
	2	MIMOZA	1.00	10	3	5	6	5
	3	MIMOZA	1.00	10	3	5	6	5
	4	MIMOZA	1.00	10	3	5	6	5
	5	MIMOZA	1.00	5	2	5	5	5
	6	MIMOZA	1.00	5	2	5	5	5
	7	MIMOZA	1.00	5	2	5	5	5
	8	MIMOZA	1.00	5	2	5	5	5
	9	MIMOZA	1.00	5	2	5	5	5
	10	MIMOZA	1.00	5	2	5	5	5
	11	MIMOZA	1.00	10	3	5	6	5
	12	MIMOZA	1.00	5	2	5	5	5
	13	MIMOZA	1.00	5	2	5	5	5
	14	MIMOZA	1.00	5	2	5	5	5
	15	MIMOZA	1.00	5	2	5	5	5
	16	MIMOZA	1.00	5	2	5	5	5

MUNICIPIUL ALEXANDRIA

	17	MIMOZA	1.00	5	2	5	5	5
	18	MIMOZA	1.00	5	2	5	5	5
	19	MIMOZA	1.00	5	2	5	5	5
	20	MIMOZA	1.00	5	2	5	5	5
	21	MIMOZA	1.00	10	3	5	6	5
	22	SALCIE	1.00	10	3	5	6	5
	23	MIMOZA	1.00	10	3	5	6	5
COLT CU MESTESUGARILOR								
COLT CU MUNCITORI								
COLT CU FABRICII	1	ARTAR	1.00	10	3	5	6	5
	2	CASTAN	1.00	25	10	5	19	5
	3	ARTAR	1.00	10	3	5	6	5
	4	ARTAR	1.00	10	3	5	6	5
	5	ARTAR	1.00	10	3	5	6	5
	6	ARTAR	1.00	10	3	5	6	5
	7	ARTAR	1.00	10	3	5	6	5
	8	ARTAR	1.00	10	3	5	6	5
	9	PLOP	1.00	25	10	5	24	5
	10	PLOP	1.00	30	10	5	24	5
	11	PLOP	1.00	30	10	5	24	5
	12	PLOP	1.00	30	10	5	24	5
	13	PLOP	1.00	30	10	5	24	5
	14	PLOP	1.00	30	10	5	24	5
	15	PLOP	1.00	30	10	5	24	5
	16	PLOP	1.00	30	10	5	24	5
	17	PLOP	1.00	30	10	5	24	5
	18	PLOP	1.00	30	10	5	24	5
	19	PLOP	1.00	30	10	5	24	5
	20	PLOP	1.00	30	10	5	24	5
	21	PLOP	1.00	30	10	5	24	5
	22	PLOP	1.00	30	10	5	24	5
	23	PLOP	1.00	30	10	5	24	5
	24	PLOP	1.00	30	10	5	24	5
	25	PLOP	1.00	30	10	5	24	5
	26	THUJA	1.00	10	3	5	6	5

MUNICIPIUL ALEXANDRIA

	27	THUJA	1.00	10	3	5	6	5
	28	THUJA	1.00	10	3	5	6	5
	29	THUJA	1.00	10	3	5	6	5
	30	THUJA	1.00	10	3	5	6	5
	31	THUJA	1.00	10	3	5	6	5
	32	THUJA	1.00	10	3	5	6	5
	33	THUJA	1.00	10	3	5	6	5
	34	THUJA	1.00	10	3	5	6	5
	35	THUJA	1.00	10	3	5	6	5
	36	THUJA	1.00	10	3	5	6	5
	37	THUJA	1.00	10	3	5	6	5
	38	THUJA	1.00	10	3	5	6	5
	39	PLOP	1.00	30	10	5	24	5

7. DOCUMENTE EMISE CU PRIVIRE LA TERENUL SPAȚIU VERDE ȘI CONSTRUCȚIILE EXISTENTE

FASII PLANTATE

FIȘA SPAȚIULUI VERDE NR. 124

Judetul: Teleorman
Municipiul Alexandria
Cod Siruta: 151807

1. SCHIȚA AMPLASAMENTULUI TERENULUI SPAȚIU VERDE

2. ADRESA **Negru Voda**
TRONSON Soseaua T. Magurele - Dr. Stinca



3. DATE DESPRE TERENUL SPAȚIU VERDE

Proprietar/detinator teren spatiu verde	Tip proprietate	Mod administrare	Categoria de folosinta	Regl. urban	Suprafata masurata (mp) Teren		Total Sp. Verde MP	Observatii
					Exclusiv	Indiviziune		
Municipiul Alexandria	Prop. Publica	Adm. Pub.	CC	Spatiu verde	417.48		417.48	

4. DATE PRIVIND CONSTRUCȚIILE EXISTENTE PE TERENUL SPAȚIU VERDE

Nume si prenume proprietar construcții	Tip proprietate	Mod administrare	Numar corp constr.	Cod grupa destinatie	Suprafata construita la sol (mp)	Observatii
Municipiul Alexandria	Prop. Publica	Adm. Pub.	0	CIE	0.00	
Total suprafață ocupată din terenul spațiu verde					0.00	

5. ECHIPAREA EDILITARĂ A TERENULUI

A - APA	C - CANAL	t - ENERGIE TERMICA	E - ENERGIE ELECTRICA	G - GAZ	T - TELEFON
X	X	X	X	X	X

6. DATE PRIVIND VEGETAȚIA EXISTENTĂ PE TERENUL SPAȚIU VERDE

NR. UNIC	DENUMIRE	CATEGORIE SP. VERDE	AMPLASAMENT	CAT. DE FOLOSINTA	REGIM JURIDIC	REGLEM URB. NR. PARCELA
124	Covor vegetal	Cu acces public nelimitat	Negru Voda	CC	Public	Spatiu verde

SPECII DE ARBORI

AMPLASAMENT	NR. UNIC	SPECIE DE ARBORI	BUC.	DIAM CM	INAL. M	VITALIT	VARSTA	GR. INTR
STR. NEGRU VODA	1	ARTAR	1.00	15	5	5	9	5
PARTEA STANGA	2	ARTAR	1.00	20	6	5	14	5
	3	ARTAR	1.00	15	5	5	9	5
	4	ARTAR NEGRU	1.00	20	6	5	14	5
	5	TEI	1.00	30	10	5	24	5
	6	NUC	1.00	5	3	5	6	5
	7	NUC	1.00	20	6	5	14	5
	8	NUC	1.00	20	6	5	14	5
	9	THUJA	1.00	15	5	5	9	5
	10	ARTAR	1.00	5	3	5	6	5

MUNICIPIUL ALEXANDRIA

	11	ARTAR NEGRU	1.00	5	3	5	6	5
	12	ARTAR NEGRU	1.00	5	3	5	6	5
	13	ARTAR NEGRU	1.00	5	3	5	6	5
STR. NEGRU VODA	1	NUC	1.00	20	6	5	14	5
PARTEA DREAPTA	2	NUC	1.00	10	4	5	6	5
	3	NUC	1.00	10	4	5	6	5
	4	NUC	1.00	20	6	5	14	5
	5	SALCAM	1.00	5	2	5	6	5
	6	NUC	1.00	10	4	5	6	5
	7	SALCAM	1.00	15	5	5	9	5
	8	SALCAM	1.00	10	4	5	6	5
	9	SALCAM	1.00	15	5	5	9	5
	10	SALCAM	1.00	20	6	5	14	5
	11	SALCAM	1.00	20	6	5	14	5
	12	SALCAM	1.00	15	5	5	9	5
	13	SALCAM	1.00	20	6	5	14	5
	14	SALCAM	1.00	5	3	5	6	5
	15	ARTAR	1.00	5	3	5	6	5
	16	ARTAR	1.00	5	3	5	6	5
	17	ARTAR NEGRU	1.00	5	3	5	6	5
	18	ARTAR	1.00	10	3	5	6	5
	19	ARTAR NEGRU	1.00	5	3	5	6	5

7. DOCUMENTE EMISE CU PRIVIRE LA TERENUL SPAȚIU VERDE ȘI CONSTRUCȚIILE EXISTENTE

FASII PLANTATE

FIȘA SPAȚIULUI VERDE NR. 125

Judetul: Teleorman
Municipiul Alexandria
Cod Siruta: 151807

1. SCHIȚA AMPLASAMENTULUI TERENULUI SPAȚIU VERDE

2. ADRESA Negru Voda
TRONSON Dr. Stinca - 1907



3. DATE DESPRE TERENUL SPAȚIU VERDE

Proprietar/detinator teren spatiu verde	Tip proprietate	Mod administrare	Categoria de folosinta	Regl. urban	Suprafata masurata (mp) Teren		Total Sp. Verde MP	Observatii
					Exclusiv	Indiviziune		
Municipiul Alexandria	Prop. Publica	Adm. Pub.	CC	Spatiu verde	694.00		694.00	

4. DATE PRIVIND CONSTRUCȚIILE EXISTENTE PE TERENUL SPAȚIU VERDE

Nume si prenume proprietar construcții	Tip proprietate	Mod administrare	Numar corp constr.	Cod grupa destinatie	Suprafata construita la sol (mp)	Observatii
Municipiul Alexandria	Prop. Publica	Adm. Pub.	0	CIE	0.00	
Total suprafață ocupată din terenul spațiu verde					0.00	

5. ECHIPAREA EDILITARĂ A TERENULUI

A - APA	C - CANAL	t - ENERGIE TERMICA	E - ENERGIE ELECTRICA	G - GAZ	T - TELEFON
X	X	X	X	X	X

6. DATE PRIVIND VEGETAȚIA EXISTENTĂ PE TERENUL SPAȚIU VERDE

NR. UNIC	DENUMIRE	CATEGORIE SP. VERDE	AMPLASAMENT	CAT. DE FOLOSINTA	REGIM JURIDIC	REGLEM URB. NR. PARCELA
125	Covor vegetal	Cu acces public nelimitat	Negru Voda	CC	Public	Spatiu verde

SPECII DE ARBORI

COLT CU STR. DR.STANCA	1	ARTAR	1.00	20	7	5	14	5
ST	2	NUC	1.00	20	7	5	14	5
	3	NUC	1.00	5	3	5	6	5
	4	NUC	1.00	5	3	5	6	5
	5	NUC	1.00	25	8	5	19	5
	6	NUC	1.00	5	3	5	6	5
	7	SALCAM	1.00	5	3	5	6	5
	8	SALCAM	1.00	10	4	5	6	5
	9	SALCAM	1.00	10	5	5	6	5

MUNICIPIUL ALEXANDRIA

	10	NUC	1.00	10	3	5	6	5
	11	ARTAR	1.00	5	4	5	6	5
	12	ARTAR NEGRU	1.00	5	3	5	6	5
	13	ARTAR	1.00	5	4	5	6	5
	14	TEI	1.00	5	2	5	6	5
	15	NUC	1.00	20	7	5	14	5
	16	NUC	1.00	20	7	5	14	5
	17	NUC	1.00	20	6	5	14	5
	18	NUC	1.00	25	7	5	14	5
	19	ARTAR NEGRU	1.00	5	3	5	6	5
	20	TEI	1.00	30	10	5	24	5
	21	ARTAR NEGRU	1.00	5	3	5	6	5
COLT CU STR. DR. STANCA	1	ARTAR	1.00	10	4	5	6	5
DR	2	ARTAR NEGRU	1.00	5	3	5	6	5
	3	ARTAR	1.00	5	3	5	6	5
	4	ARTAR NEGRU	1.00	5	3	5	6	5
	5	TEI	1.00	20	3	5	14	5
	6	NUC	1.00	25	7	5	19	5
	7	NUC	1.00	25	7	5	19	5
	8	ARTAR	1.00	10	3	5	6	5
	9	ARTAR NEGRU	1.00	5	3	5	6	5
	10	ARTAR	1.00	5	3	5	6	5
	11	SALCAM	1.00	15	5	5	9	5

7. DOCUMENTE EMISE CU PRIVIRE LA TERENUL SPAȚIU VERDE ȘI CONSTRUCȚIILE EXISTENTE

FASII PLANTATE

FIȘA SPAȚIULUI VERDE NR. 126

Judetul: Teleorman
Municipiul Alexandria
Cod Siruta: 151807

1. SCHIȚA AMPLASAMENTULUI TERENULUI SPAȚIU VERDE

2. ADRESA Negru Voda
TRONSON 1907 - HCC



3. DATE DESPRE TERENUL SPAȚIU VERDE

Proprietar/detinator teren spatiu verde	Tip proprietate	Mod administrare	Categoria de folosinta	Regl. urban	Suprafata masurata (mp) Teren		Total Sp. Verde MP	Observatii
					Exclusiv	Indiviziune		
Municipiul Alexandria	Prop. Publica	Adm. Pub.	CC	Spatiu verde	524.00		524.00	

4. DATE PRIVIND CONSTRUCȚIILE EXISTENTE PE TERENUL SPAȚIU VERDE

MUNICIPIUL ALEXANDRIA

Nume si prenume proprietar constructii	Tip proprietate	Mod administrare	Numar corp constr.	Cod grupa destinatie	Suprafata construita la sol (mp)	Observatii
Municipiul Alexandria	Prop. Publica	Adm. Pub.	0	CIE	0.00	
Total suprafață ocupată din terenul spațiu verde					0.00	

5. ECHIPAREA EDILITARĂ A TERENULUI

A - APA	C - CANAL	t - ENERGIE TERMICA	E - ENERGIE ELECTRICA	G - GAZ	T - TELEFON
X	X	X	X	X	X

6. DATE PRIVIND VEGETAȚIA EXISTENTĂ PE TERENUL SPAȚIU VERDE

NR. UNIC	DENUMIRE	CATEGORIE SP. VERDE	AMPLASAMENT	CAT. DE FOLOSINTA	REGIM JURIDIC	REGLEM URB. NR. PARCELA
126	Covor vegetal	Cu acces public nelimitat	Negru Voda	CC	Public	Spatiu verde

SPECII DE ARBORI

COLT CU STR. 1907	1	VISIN	1.00	10	3	5	6	5
ST	2	VISIN	1.00	10	3	5	6	5
	3	VISIN	1.00	10	3	5	6	5
	4	VISIN	1.00	10	3	5	6	5
	5	NUC	1.00	25	8	5	19	5

MUNICIPIUL ALEXANDRIA

	6	TEI	1.00	35	12	5	29	5
	7	VISIN	1.00	5	3	5	6	5
	8	VISIN	1.00	5	3	5	6	5
	9	VISIN	1.00	5	3	5	6	5
	10	VISIN	1.00	10	3	5	6	5
	11	VISIN	1.00	10	3	5	6	5
	12	VISIN	1.00	10	3	5	6	5
	13	VISIN	1.00	5	3	5	6	5
	14	NUC	1.00	30	10	5	24	5
	15	NUC	1.00	20	6	5	14	5
	16	NUC	1.00	15	5	5	9	5
	17	NUC	1.00	15	5	5	9	5
	18	NUC	1.00	5	3	5	6	5
	19	NUC	1.00	25	8	5	19	5
	20	SALCAM	1.00	20	6	5	14	5
	21	NUC	1.00	10	4	5	6	5
	22	NUC	1.00	5	1	5	6	5
	23	ARTAR	1.00	5	4	5	6	5
	24	SALCAM	1.00	20	7	5	14	5
	25	SALCAM	1.00	20	7	5	14	5
	26	NUC	1.00	5	3	5	6	5
	27	ARTAR NEGRU	1.00	5	3	5	6	5
	28	ARTAR	1.00	5	4	5	6	5
	29	ARTAR NEGRU	1.00	5	3	5	6	5
	30	TEI	1.00	30	10	5	24	5
COLT CU STR. 1907	1	ARTAR	1.00	5	3	5	6	5
DR	2	CARPEN	1.00	5	3	5	6	5
	3	CARPEN	1.00	5	3	5	6	5
	4	CARPEN	1.00	5	3	5	6	5

MUNICIPIUL ALEXANDRIA

	5	CARPEN	1.00	5	3	5	6	5
	6	TEI	1.00	20	6	5	14	5
	7	NUC	1.00	15	5	5	9	5
	8	ARTAR	1.00	5	3	5	6	5
	9	CARPEN	1.00	5	3	5	6	5
	10	NUC	1.00	5	3	5	6	5
	11	NUC	1.00	10	3	5	6	5
	12	NUC	1.00	20	6	5	14	5
	13	TEI	1.00	30	8	5	19	5
	14	TEI	1.00	20	6	5	19	5
	15	ARTAR	1.00	5	3	5	6	5
	16	CATALPA	1.00	5	3	5	6	5
	17	FRASIN	1.00	10	3	5	6	5
	18	SALCIE	1.00	20	6	5	14	5
	19	SALCIE	1.00	20	6	5	14	5
	20	SALCAM	1.00	15	5	5	9	5
	21	NUC	1.00	10	3	5	6	5

7. DOCUMENTE EMISE CU PRIVIRE LA TERENUL SPAȚIU VERDE ȘI CONSTRUCȚIILE EXISTENTE

FASII PLANTATE

FIȘA SPAȚIULUI VERDE NR. 127

Judetul: Teleorman
Municipiul Alexandria
Cod Siruta: 151807

1. SCHIȚA AMPLASAMENTULUI TERENULUI SPAȚIU VERDE

2. ADRESA
TRONSON

Negru Voda

HCC - Viitorului



3. DATE DESPRE TERENUL SPAȚIU VERDE

Proprietar/detinator teren spatiu verde	Tip proprietate	Mod administrare	Categoria de folosinta	Regl. urban	Suprafata masurata (mp) Teren		Total Sp. Verde MP	Observatii
					Exclusiv	Indiviziune		
Municipiul Alexandria	Prop. Publica	Adm. Pub.	CC	Spatiu verde	470.00		470.00	

4. DATE PRIVIND CONSTRUCȚIILE EXISTENTE PE TERENUL SPAȚIU VERDE

MUNICIPIUL ALEXANDRIA

Nume si prenume proprietar constructii	Tip proprietate	Mod administrare	Numar corp constr.	Cod grupa destinatie	Suprafata construita la sol (mp)	Observatii
Municipiul Alexandria	Prop. Publica	Adm. Pub.	0	CIE	0.00	
Total suprafață ocupată din terenul spațiu verde					0.00	

5. ECHIPAREA EDILITARĂ A TERENULUI

A - APA	C - CANAL	t - ENERGIE TERMICA	E - ENERGIE ELECTRICA	G - GAZ	T - TELEFON
X	X	X	X	X	X

6. DATE PRIVIND VEGETAȚIA EXISTENTĂ PE TERENUL SPAȚIU VERDE

NR. UNIC	DENUMIRE	CATEGORIE SP. VERDE	AMPLASAMENT	CAT. DE FOLOSINTA	REGIM JURIDIC	REGLEM URB. NR. PARCELA
127	Covor vegetal	Cu acces public nelimitat	Negru Voda	CC	Public	Spatiu verde

SPECII DE ARBORI

COLT CU STR. H.C.C.	1	FRASIN	1.00	20	6	5	14	5
ST	2	NUC	1.00	15	5	5	9	5
	3	SALCAM	1.00	20	7	5	14	5
	4	SALCAM	1.00	5	3	5	6	5
	5	SALCAM	1.00	15	5	5	9	5
	6	TEI	1.00	25	8	5	19	5

MUNICIPIUL ALEXANDRIA

	7	NEIDENTIFICAT	1.00	25	6	1	19	1
	8	NUC	1.00	5	3	5	6	5
	9	SALCAM	1.00	10	3	5	6	5
	10	SALCAM	1.00	5	4	5	6	5
	11	FRASIN	1.00	20	6	5	14	5
	12	SALCAM	1.00	15	5	5	9	5
	13	FRASIN	1.00	20	6	5	14	5
	14	SALCAM	1.00	20	6	5	14	5
	15	NEIDENTIFICAT	1.00	20	7	1	14	1
	16	SALCAM	1.00	20	7	5	14	5
	17	NUC	1.00	15	5	5	9	5
	18	NUC	1.00	15	5	5	9	5
	19	SALCAM	1.00	5	3	5	6	5
	20	SALCAM	1.00	5	3	5	6	5
	21	TEI	1.00	30	12	5	24	5
	22	TEI	1.00	35	12	5	29	5
	23	NUC	1.00	25	8	5	19	5
	24	TEI	1.00	5	2	5	6	5
	25	ARTAR	1.00	5	3	5	6	5
	26	SALCAM	1.00	5	3	5	6	5
	27	NUC	1.00	20	6	5	14	5
	28	NUC	1.00	5	3	5	6	5
	29	NUC	1.00	5	3	5	6	5
	30	TEI	1.00	25	8	5	19	5
	31	ARTAR	1.00	25	8	5	19	5
	32	TEI	1.00	15	5	5	9	5
	33	NUC	1.00	10	3	5	6	5
COLT CU H.C.C.	1	VISIN TURCESC	1.00	5	3	5	6	5

MUNICIPIUL ALEXANDRIA

DR	2	VISIN TURCESC	1.00	5	3	5	6	5
	3	VISIN TURCESC	1.00	5	3	5	6	5
	4	TEI	1.00	10	4	5	6	5
	5	TEI	1.00	10	5	5	9	5
	6	ARTAR	1.00	5	3	5	6	5
	7	NUC	1.00	10	3	5	6	5
	8	NUC	1.00	10	3	5	6	5
	9	VISIN TURCESC	1.00	5	3	5	6	5
	10	VISIN TURCESC	1.00	5	2	5	6	5
	11	NUC	1.00	15	3	5	9	5
	12	TEI	1.00	15	3	5	9	5
	13	VISIN TURCESC	1.00	5	2	5	6	5
	14	VISIN TURCESC	1.00	10	3	5	6	5
	15	NUC	1.00	5	2	5	6	5
	16	CASTAN	1.00	25	8	5	19	5
	17	FRASIN	1.00	15	5	5	9	5
	18	FRASIN	1.00	10	3	5	6	5
	19	FRASIN	1.00	10	3	5	6	5
	20	VISIN TURCESC	1.00	5	3	5	6	5

7. DOCUMENTE EMISE CU PRIVIRE LA TERENUL SPAȚIU VERDE ȘI CONSTRUCȚIILE EXISTENTE

FASII PLANTATE

FIȘA SPAȚIULUI VERDE NR. 127

Judetul: Teleorman
Municipiul Alexandria
Cod Siruta: 151807

1. SCHIȚA AMPLASAMENTULUI TERENULUI SPAȚIU VERDE

2. ADRESA Negru Voda
TRONSON HCC - Viitorului



3. DATE DESPRE TERENUL SPAȚIU VERDE

Proprietar/detinator teren spatiu verde	Tip proprietate	Mod administrare	Categoria de folosinta	Regl. urban	Suprafata masurata (mp) Teren		Total Sp. Verde MP	Observati i
					Exclusiv	Indiviziune		
Municipiul Alexandria	Prop. Publica	Adm. Pub.	CC	Spatiu verde	430.00		430.00	

4. DATE PRIVIND CONSTRUCȚIILE EXISTENTE PE TERENUL SPAȚIU VERDE

MUNICIPIUL ALEXANDRIA

Nume si prenume proprietar constructii	Tip proprietate	Mod administrare	Numar corp constr.	Cod grupa destinatie	Suprafata construita la sol (mp)	Observatii
Municipiul Alexandria	Prop. Publica	Adm. Pub.	0	CIE	0.00	
Total suprafață ocupată din terenul spațiu verde					0.00	

5. ECHIPAREA EDILITARĂ A TERENULUI

A - APA	C - CANAL	t - ENERGIE TERMICA	E - ENERGIE ELECTRIC A	G - GAZ	T - TELEFON
X	X	X	X	X	X

6. DATE PRIVIND VEGETAȚIA EXISTENTĂ PE TERENUL SPAȚIU VERDE

NR. UNIC	DENUMIRE	CATEGORIE SP. VERDE	AMPLASAMENT	CAT. DE FOLOSINT A	REGIM JURIDIC	REGLEM URB. NR. PARCEL A
127	Covor vegetal	Cu acces public nelimitat	Negru Voda	CC	Public	Spatiu verde

SPECII DE ARBORI

COLT CU STR. H.C.C.	1	FRASIN	1.00	20	6	5	14	5
ST	2	NUC	1.00	15	5	5	9	5
	3	SALCAM	1.00	20	7	5	14	5

MUNICIPIUL ALEXANDRIA

	4	SALCAM	1.00	5	3	5	6	5
	5	SALCAM	1.00	15	5	5	9	5
	6	TEI	1.00	25	8	5	19	5
	7	NEIDENTIFICA T	1.00	25	6	1	19	1
	8	NUC	1.00	5	3	5	6	5
	9	SALCAM	1.00	10	3	5	6	5
	10	SALCAM	1.00	5	4	5	6	5
	11	FRASIN	1.00	20	6	5	14	5
	12	SALCAM	1.00	15	5	5	9	5
	13	FRASIN	1.00	20	6	5	14	5
	14	SALCAM	1.00	20	6	5	14	5
	15	NEIDENTIFICA T	1.00	20	7	1	14	1
	16	SALCAM	1.00	20	7	5	14	5
	17	NUC	1.00	15	5	5	9	5
	18	NUC	1.00	15	5	5	9	5
	19	SALCAM	1.00	5	3	5	6	5
	20	SALCAM	1.00	5	3	5	6	5
	21	TEI	1.00	30	12	5	24	5
	22	TEI	1.00	35	12	5	29	5
	23	NUC	1.00	25	8	5	19	5
	24	TEI	1.00	5	2	5	6	5
	25	ARTAR	1.00	5	3	5	6	5
	26	SALCAM	1.00	5	3	5	6	5
	27	NUC	1.00	20	6	5	14	5
	28	NUC	1.00	5	3	5	6	5
	29	NUC	1.00	5	3	5	6	5
	30	TEI	1.00	25	8	5	19	5
	31	ARTAR	1.00	25	8	5	19	5
	32	TEI	1.00	15	5	5	9	5

MUNICIPIUL ALEXANDRIA

	33	NUC	1.00	10	3	5	6	5
COLT CU H.C.C.	1	VISIN TURCESC	1.00	5	3	5	6	5
DR	2	VISIN TURCESC	1.00	5	3	5	6	5
	3	VISIN TURCESC	1.00	5	3	5	6	5
	4	TEI	1.00	10	4	5	6	5
	5	TEI	1.00	10	5	5	9	5
	6	ARTAR	1.00	5	3	5	6	5
	7	NUC	1.00	10	3	5	6	5
	8	NUC	1.00	10	3	5	6	5
	9	VISIN TURCESC	1.00	5	3	5	6	5
	10	VISIN TURCESC	1.00	5	2	5	6	5
	11	NUC	1.00	15	3	5	9	5
	12	TEI	1.00	15	3	5	9	5
	13	VISIN TURCESC	1.00	5	2	5	6	5
	14	VISIN TURCESC	1.00	10	3	5	6	5
	15	NUC	1.00	5	2	5	6	5
	16	CASTAN	1.00	25	8	5	19	5
	17	FRASIN	1.00	15	5	5	9	5
	18	FRASIN	1.00	10	3	5	6	5
	19	FRASIN	1.00	10	3	5	6	5
	20	VISIN TURCESC	1.00	5	3	5	6	5

7. DOCUMENTE EMISE CU PRIVIRE LA TERENUL SPAȚIU VERDE ȘI CONSTRUCȚIILE EXISTENTE

FASII PLANTATE

FIȘA SPAȚIULUI VERDE NR. 128

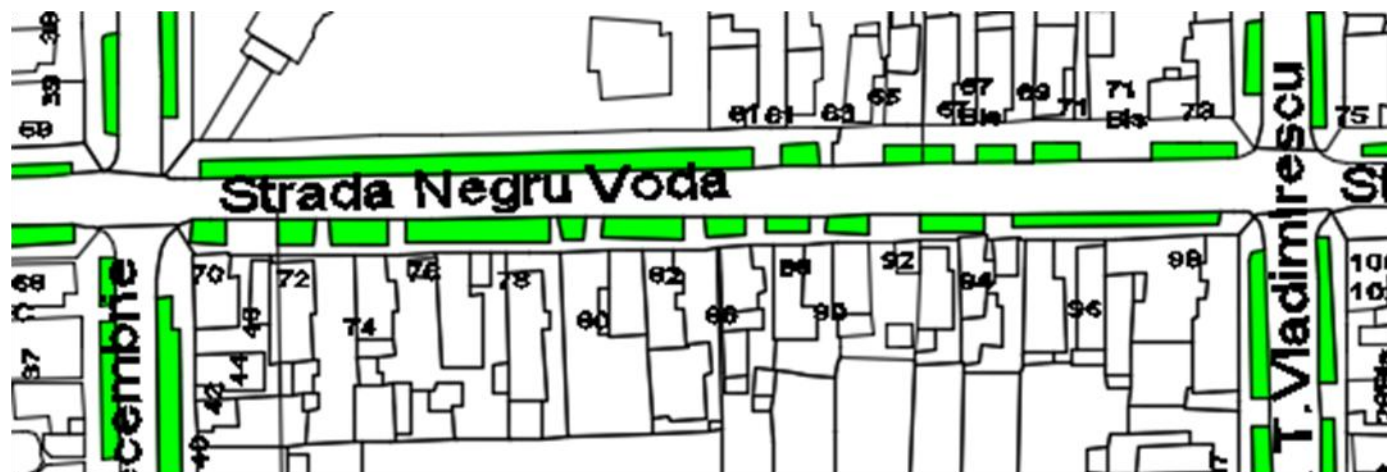
Judetul: Teleorman
Municipiul Alexandria
Cod Siruta: 151807

1. SCHIȚA AMPLASAMENTULUI TERENULUI SPAȚIU VERDE

2. ADRESA
TRONSON

Negru Voda

Viitorului - 1 Decembrie



3. DATE DESPRE TERENUL SPAȚIU VERDE

Proprietar/detinator teren spatiu verde	Tip proprietate	Mod administrare	Categoria de folosinta	Regl. urban	Suprafata masurata (mp) Teran		Total Sp. Verde MP	Observati i
					Exclusiv	Indiviziune		
Municipiul Alexandria	Prop. Publica	Adm. Pub.	CC	Spatiu verde	922.00		922.00	

4. DATE PRIVIND CONSTRUCȚIILE EXISTENTE PE TERENUL SPAȚIU VERDE

MUNICIPIUL ALEXANDRIA

Nume si prenume proprietar constructii	Tip proprietate	Mod administrare	Numar corp constr.	Cod grupa destinatie	Suprafata construita la sol (mp)	Observatii
Municipiul Alexandria	Prop. Publica	Adm. Pub.	0	CIE	0.00	
Total suprafață ocupată din terenul spațiu verde					0.00	

5. ECHIPAREA EDILITARĂ A TERENULUI

A - APA	C - CANAL	t - ENERGIE TERMICA	E - ENERGIE ELECTRICA	G - GAZ	T - TELEFON
X	X	X	X	X	X

6. DATE PRIVIND VEGETAȚIA EXISTENTĂ PE TERENUL SPAȚIU VERDE

NR. UNIC	DENUMIRE	CATEGORIE SP. VERDE	AMPLASAMENT	CAT. DE FOLOSINTA	REGIM JURIDIC	REGLEM URB. NR. PARCEL A
128	Covor vegetal	Cu acces public nelimitat	Negru Voda	CC	Public	Spatiu verde

SPECII DE ARBORI

COLT CU STR. VIITORULUI	1	SALCAM	1.00	15	5	5	9	5
ST	2	ARTAR	1.00	10	3	5	6	5
	3	VISIN TURCESC	1.00	10	3	5	6	5
	4	SALCAM	1.00	20	7	5	14	5
	5	ARTAR NEGRU	1.00	5	3	5	6	5

MUNICIPIUL ALEXANDRIA

	6	NUC	1.00	20	6	5	14	5
	7	NUC	1.00	20	6	5	14	5
	8	ARTAR NEGRU	1.00	5	3	5	6	5
	9	NUC	1.00	15	5	5	9	5
	10	NUC	1.00	20	6	5	14	5
	11	NUC	1.00	5	2	5	6	5
	12	TEI	1.00	25	8	5	19	5
	13	TEI	1.00	20	6	5	14	5
	14	TEI	1.00	30	10	5	24	5
	15	NUC	1.00	5	2	5	6	5
	16	VISIN TURCESC	1.00	5	3	5	6	5
	17	NUC	1.00	15	5	5	9	5
	18	VISIN TURCESC	1.00	5	3	5	6	5
	19	TEI	1.00	25	8	5	19	5
	20	TEI	1.00	30	6	5	24	5
	21	NUC	1.00	15	5	5	9	5
	22	TEI	1.00	30	10	5	24	5
	23	NUC	1.00	20	6	5	14	5
	24	NUC	1.00	15	5	5	9	5
	25	ARTAR	1.00	10	4	5	6	5
COLT CU STR. VIITORULUI	1	ARTAR	1.00	10	3	5	6	5
	2	TEI	1.00	5	3	5	6	5
	3	TEI	1.00	10	3	5	9	5
	4	NUC	1.00	20	6	5	14	5
	5	NUC	1.00	20	6	5	14	5
	6	NUC	1.00	20	6	5	14	5
	7	NUC	1.00	5	3	5	6	5
	8	NUC	1.00	20	5	5	14	5

MUNICIPIUL ALEXANDRIA

	9	TEI	1.00	10	3	5	6	5
	10	NUC	1.00	20	6	5	14	5
	11	TEI	1.00	20	6	5	14	5
	12	NUC	1.00	20	7	5	14	5
	13	TEI	1.00	20	7	5	14	5
	14	NUC	1.00	15	5	5	9	5
	15	TEI	1.00	20	6	5	14	5
	16	CORCODUS	1.00	10	2	5	6	5
	17	CORCODUS	1.00	10	2	5	6	5
	18	VISIN TURCESC	1.00	10	3	5	9	5
	19	VISIN TURCESC	1.00	10	3	5	9	5
	20	ARTAR	1.00	5	2	5	6	5
	21	ARTAR	1.00	5	2	5	6	5
	22	NUC	1.00	25	8	5	19	5
	23	ARTAR	1.00	10	3	5	6	5
	24	TEI	1.00	25	4	5	19	5
	25	FRASIN	1.00	35	12	5	29	5

7. DOCUMENTE EMISE CU PRIVIRE LA TERENUL SPAȚIU VERDE ȘI CONSTRUCȚIILE EXISTENTE

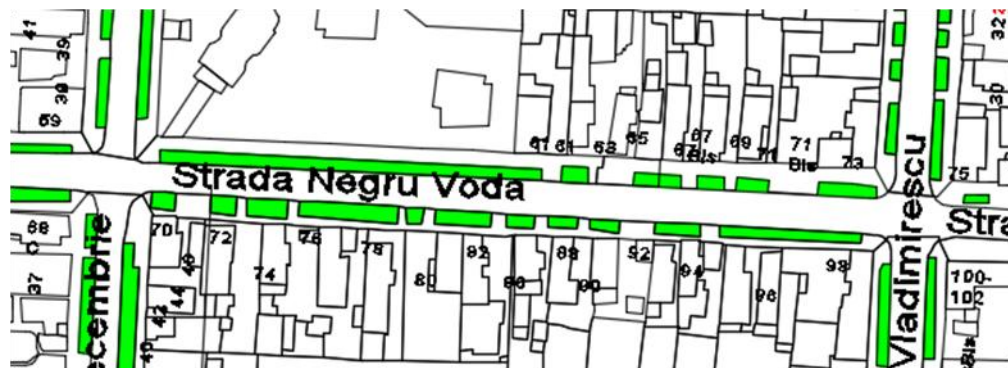
FASII PLANTATE

FIȘA SPAȚIULUI VERDE NR. 129

Judetul: Teleorman
Municipiul Alexandria
Cod Siruta: 151807

1. SCHIȚA AMPLASAMENTULUI TERENULUI SPAȚIU VERDE

2. ADRESA Negru Voda
TRONSON 1 Decembrie - T. Vladimirescu



3. DATE DESPRE TERENUL SPAȚIU VERDE

Proprietar/detinator teren spatiu verde	Tip proprietate	Mod administrare	Categoria de folosinta	Regl. urban	Suprafata masurata (mp) Teren		Total Sp. Verde MP	Observatii
					Exclusiv	Indiviziune		
Municipiul Alexandria	Prop. Publica	Adm. Pub.	CC	Spatiu verde	867.00		867.00	

4. DATE PRIVIND CONSTRUCȚIILE EXISTENTE PE TERENUL SPAȚIU VERDE

Nume si prenume proprietar construcției	Tip proprietate	Mod administrare	Numar corp constr.	Cod grupa destinatie	Suprafata construita la sol (mp)	Observatii
--	--------------------	---------------------	-----------------------	-------------------------	---	------------

MUNICIPIUL ALEXANDRIA

Municipiul Alexandria	Prop. Publica	Adm. Pub.	0	CIE	0.00	
Total suprafață ocupată din terenul spațiu verde					0.00	

5. ECHIPAREA EDILITARĂ A TERENULUI

A - APA	C - CANAL	t - ENERGIE TERMICA	E - ENERGIE ELECTRICA	G - GAZ	T - TELEFON
X	X	X	X	X	X

6. DATE PRIVIND VEGETAȚIA EXISTENTĂ PE TERENUL SPAȚIU VERDE

NR. UNIC	DENUMIRE	CATEGORIE SP. VERDE	AMPLASAMENT	CAT. DE FOLOSINTA	REGIM JURIDIC	REGLEM URB. NR. PARCELA
129	Covor vegetal	Cu acces public nelimitat	Negru Voda	CC	Public	Spatiu verde

SPECII DE ARBORI

COLT CU STR. 1 DECEMBRIE	1	ARTAR NEGRU	1.00	5	3	5	6	5
ST	2	ARTAR	1.00	5	4	5	6	5
	3	ARTAR NEGRU	1.00	5	3	5	6	5
	4	ARTAR	1.00	5	4	5	6	5
	5	ARTAR NEGRU	1.00	5	3	5	6	5
	6	ARTAR	1.00	5	3	5	6	5

MUNICIPIUL ALEXANDRIA

	7	TEI	1.00	25	6	5	19	5
	8	TEI	1.00	30	10	5	24	5
	9	TEI	1.00	25	8	5	19	5
	10	SALCIE	1.00	5	2	5	6	5
	11	SALCIE	1.00	5	2	5	6	5
	12	FRASIN	1.00	30	10	5	24	5
	13	TEI	1.00	20	6	5	14	5
	14	FRASIN	1.00	25	8	5	19	5
	15	FRASIN	1.00	20	6	5	14	5
	16	FRASIN	1.00	15	5	5	9	5
	17	SALCAM	1.00	20	8	5	14	5
	18	SALCAM	1.00	20	8	5	14	5
	19	SALCAM	1.00	15	5	5	9	5
	20	TEI	1.00	35	6	5	29	5
	21	FRASIN	1.00	30	4	5	24	5
	22	ARTAR NEGRU	1.00	5	3	5	6	5
COLT CU 1.DECEMBRIE	1	CASTAN	1.00	30	8	5	24	5
DR	2	FRASIN	1.00	20	6	5	14	5
	3	FRASIN	1.00	15	5	5	9	5
	4	ARTAR	1.00	15	5	5	9	5
	5	ARTAR	1.00	15	5	5	9	5
	6	VISIN TURCESC	1.00	10	3	5	6	5
	7	FRASIN	1.00	20	6	5	14	5
	8	CASTAN	1.00	30	10	5	24	5
	9	ARTAR	1.00	20	7	5	14	5
	10	ARTAR	1.00	20	7	5	14	5
	11	THUJA	1.00	10	3	5	6	5
	12	THUJA	1.00	10	4	5	6	5
	13	FRASIN	1.00	20	6	5	14	5

MUNICIPIUL ALEXANDRIA

	14	VISIN TURCESC	1.00	10	2	5	6	5
	15	ARTAR	1.00	20	6	5	14	5
	16	CASTAN	1.00	30	10	5	24	5
	17	CASTAN	1.00	25	8	5	19	5
	18	CASTAN	1.00	20	7	5	14	5
	19	CASTAN	1.00	25	8	5	19	5
	20	CASTAN	1.00	25	8	5	19	5
	21	CASTAN	1.00	15	3	5	9	5
	22	CASTAN	1.00	25	8	5	19	5
	23	CASTAN	1.00	15	3	5	9	5
	24	CASTAN	1.00	25	8	5	19	5
	25	CASTAN	1.00	20	7	5	14	5
	26	TEI	1.00	15	5	5	9	5
	27	FRASIN	1.00	20	6	5	14	5
	28	TEI	1.00	10	3	5	6	5
	29	CASTAN	1.00	30	10	5	24	5
	30	CASTAN	1.00	25	8	5	19	5
	31	CASTAN	1.00	25	8	5	19	5

7. DOCUMENTE EMISE CU PRIVIRE LA TERENUL SPAȚIU VERDE ȘI CONSTRUCȚIILE EXISTENTE

FASII PLANTATE

FIȘA SPAȚIULUI VERDE NR. 130

Judetul: Teleorman
Municipiul Alexandria
Cod Siruta: 151807

1. SCHIȚA AMPLASAMENTULUI TERENULUI SPAȚIU VERDE

2. ADRESA Negru Voda
TRONSON T. Vladimirescu - Ion Creanga



3. DATE DESPRE TERENUL SPAȚIU VERDE

Proprietar/detinator teren spatiu verde	Tip proprietate	Mod administrare	Categoria de folosinta	Regl. urban	Suprafata masurata (mp) Teren		Total Sp. Verde MP	Observatii
					Exclusiv	Indiviziune		
Municipiul Alexandria	Prop. Publica	Adm. Pub.	CC	Spatiu verde	575.00		575.00	

4. DATE PRIVIND CONSTRUCȚIILE EXISTENTE PE TERENUL SPAȚIU VERDE

Nume si prenume proprietar constructii	Tip proprietate	Mod administrare	Numar corp constr.	Cod grupa destinatie	Suprafata construita la sol (mp)	Observatii

MUNICIPIUL ALEXANDRIA

Municipiul Alexandria	Prop. Publica	Adm. Pub.	0	CIE	0.00	
Total suprafață ocupată din terenul spațiu verde					0.00	

5. ECHIPAREA EDILITARĂ A TERENULUI

A - APA	C - CANAL	t - ENERGIE TERMICA	E - ENERGIE ELECTRICA	G - GAZ	T - TELEFON
X	X	X	X	X	X

6. DATE PRIVIND VEGETAȚIA EXISTENTĂ PE TERENUL SPAȚIU VERDE

NR. UNIC	DENUMIRE	CATEGORIE SP. VERDE	AMPLASAMENT	CAT. DE FOLOSINTA	REGIM JURIDIC	REGLEM URB. NR. PARCELA
130	Covor vegetal	Cu acces public nelimitat	Negru Voda	CC	Public	Spatiu verde

SPECII DE ARBORI

COLT CU T.VLADIMIRESCU	1	MIMOZA	1.00	20	3	5	14	5
ST	2	ARTAR	1.00	5	3	5	6	5
	3	ARTAR	1.00	5	3	5	6	5
	4	MIMOZA	1.00	5	2	5	6	5
	5	ARTAR	1.00	5	3	5	6	5
	6	MIMOZA	1.00	5	2	5	6	5
	7	MIMOZA	1.00	5	2	5	6	5
	8	MIMOZA	1.00	5	2	5	6	5
	9	MIMOZA	1.00	5	2	5	6	5

MUNICIPIUL ALEXANDRIA

	10	MIMOZA	1.00	5	2	5	6	5
	11	MIMOZA	1.00	15	5	5	9	5
COLT CU T.VLADIMIRESCU	1	CATALPA	1.00	20	6	5	14	5
DR	2	SALCAM	1.00	20	6	5	14	5
	3	SALCIE	1.00	15	5	5	9	5
	4	CASTAN	1.00	15	5	5	9	5
	5	ARTAR	1.00	15	5	5	9	5
	6	FRASIN	1.00	20	6	5	14	5
	7	ARTAR	1.00	15	5	5	9	5
	8	SALCAM	1.00	10	3	5	6	5
	9	SALCAM	1.00	20	6	5	14	5
	10	TEI	1.00	15	5	5	9	5
	11	PLATAN	1.00	70	20	5	66	5
	12	ARTAR	1.00	10	3	5	6	5
	13	ARTAR	1.00	10	3	5	6	5
	14	TEI	1.00	20	6	5	14	5

7. DOCUMENTE EMISE CU PRIVIRE LA TERENUL SPAȚIU VERDE ȘI CONSTRUCȚIILE EXISTENTE

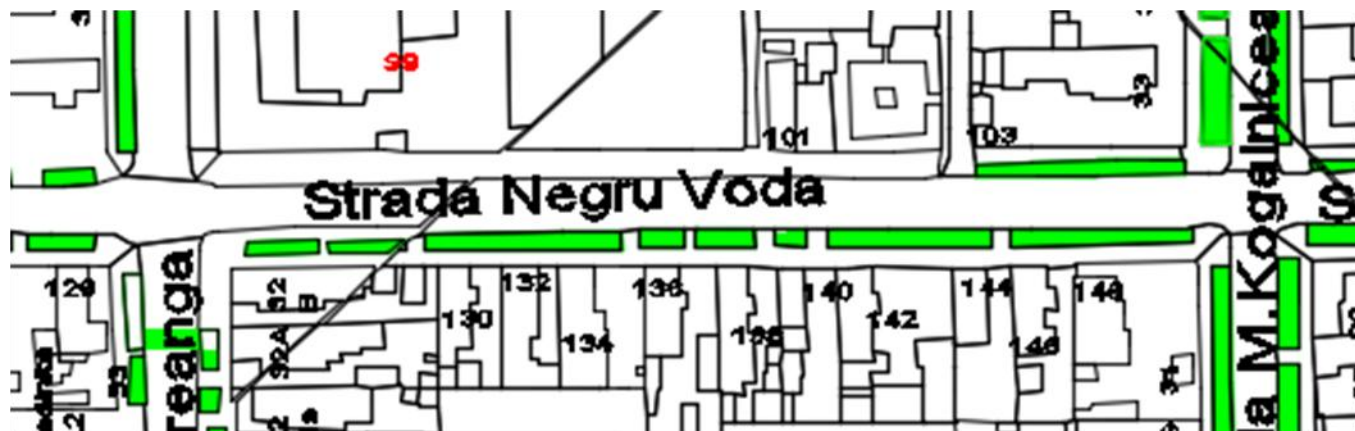
FASII PLANTATE

FIȘA SPAȚIULUI VERDE NR. 131

Judetul: Teleorman
Municipiul Alexandria
Cod Siruta: 151807

1. SCHIȚA AMPLASAMENTULUI TERENULUI SPAȚIU VERDE

2. ADRESA **Negru Voda**
TRONSON Ion Creanga - M. Kogalniceanu



3. DATE DESPRE TERENUL SPAȚIU VERDE

Proprietar/detinator teren spatiu verde	Tip proprietate	Mod administrare	Categoria de folosinta	Regl. urban	Suprafata masurata (mp) Teren		Total Sp. Verde MP	Observatii
					Exclusiv	Indiviziune		
Municipiul Alexandria	Prop. Publica	Adm. Pub.	CC	Spatiu verde	455.00		455.00	

4. DATE PRIVIND CONSTRUCȚIILE EXISTENTE PE TERENUL SPAȚIU VERDE

Nume si prenume proprietar construcții	Tip proprietate	Mod administrare	Numar corp constr.	Cod grupa destinatie	Suprafata construita la sol	Observatii
---	--------------------	---------------------	-----------------------	-------------------------	-----------------------------------	------------

MUNICIPIUL ALEXANDRIA

					(mp)	
Municipiul Alexandria	Prop. Publica	Adm. Pub.	0	CIE	0.00	
Total suprafață ocupată din terenul spațiu verde					0.00	

5. ECHIPAREA EDILITARĂ A TERENULUI

A - APA	C - CANAL	t - ENERGIE TERMICA	E - ENERGIE ELECTRICA	G - GAZ	T - TELEFON
X	X	X	X	X	X

6. DATE PRIVIND VEGETAȚIA EXISTENTĂ PE TERENUL SPAȚIU VERDE

NR. UNIC	DENUMIRE	CATEGORIE SP. VERDE	AMPLASAMENT	CAT. DE FOLOSINTA	REGIM JURIDIC	REGLEM URB. NR. PARCELA
131	Covor vegetal	Cu acces public nelimitat	Negru Voda	CC	Public	Spatiu verde

SPECII DE ARBORI

COLT CU STR. I.CREANGA	1	TEI	1.00	25	8	5	19	5
ST	2	TEI	1.00	25	8	5	19	5
	3	TEI	1.00	25	8	5	19	5
	4	FRASIN	1.00	30	6	5	24	5
	5	FRASIN	1.00	30	10	5	24	5
	6	TEI	1.00	30	10	5	24	5
	7	ARTAR NEGRU	1.00	5	3	5	6	5
	8	NUC	1.00	15	5	5	9	5
	9	ARTAR	1.00	5	4	5	6	5
	10	FRASIN	1.00	15	2	5	9	5

MUNICIPIUL ALEXANDRIA

	11	ARTAR	1.00	5	2	5	6	5
	12	ARTAR	1.00	5	2	5	6	5
	13	FRASIN	1.00	20	2	5	14	5
	14	NUC	1.00	5	3	5	6	5
	15	TEI	1.00	15	2	5	9	5
	16	FRASIN	1.00	30	5	5	24	5
	17	SALCAM	1.00	15	2	5	9	5
	18	SALCAM	1.00	15	2	5	9	5
	19	FRASIN	1.00	10	3	5	6	5
	20	FRASIN	1.00	15	5	5	6	5
	21	FRASIN	1.00	30	8	5	24	5
	22	FRASIN	1.00	10	3	5	6	5
	23	FRASIN	1.00	10	3	5	6	5
	24	TEI	1.00	15	3	5	9	5
	25	TEI	1.00	15	3	5	9	5
	26	FRASIN	1.00	15	5	5	9	5
	27	FRASIN	1.00	15	4	5	9	5
	28	SALCAM	1.00	5	3	5	6	5
	29	SALCAM	1.00	10	3	5	6	5
	30	SALCAM	1.00	15	5	5	9	5
	31	FRASIN	1.00	15	5	5	6	5
	32	FRASIN	1.00	15	5	5	6	5
	33	FRASIN	1.00	20	6	5	14	5
	34	TEI	1.00	15	5	5	9	5
	35	TEI	1.00	15	5	5	9	5
	36	FRASIN	1.00	20	5	5	14	5
	37	FRASIN	1.00	35	12	5	29	5
	38	ARTAR NEGRU	1.00	5	3	5	6	5
	39	FRASIN	1.00	35	12	5	29	5
	40	ARTAR	1.00	5	4	5	6	5
	41	FRASIN	1.00	30	10	5	24	5
	42	FRASIN	1.00	30	10	5	24	5
	43	FRASIN	1.00	35	12	5	29	5
	44	FRASIN	1.00	30	10	5	24	5

MUNICIPIUL ALEXANDRIA

COLT CU STR.I.CREANGA	1	SALCIE	1.00	15	5	5	9	5
DR	2	TEI	1.00	20	6	5	14	5
	3	TEI	1.00	30	10	5	24	5
	4	SALCIE	1.00	15	5	5	9	5
	5	SALCIE	1.00	10	3	5	6	5
	6	SALCIE	1.00	15	5	5	9	5
	7	SALCIE	1.00	20	6	5	14	5
	8	VISIN TURCESC	1.00	10	3	5	6	5
	9	TEI	1.00	25	8	5	19	5
	10	TEI	1.00	25	8	5	19	5
	11	TEI	1.00	20	6	5	14	5
	12	FRASIN	1.00	20	2	5	14	5
	13	CASTAN	1.00	15	2	5	9	5
	14	TEI	1.00	30	10	5	24	5
	15	TEI	1.00	20	6	5	14	5
	16	TEI	1.00	20	6	5	14	5
	17	TEI	1.00	25	6	5	19	5
	18	TEI	1.00	20	3	5	14	5
	19	TEI	1.00	25	8	5	14	5
	20	SALCAM	1.00	25	3	5	19	5
	21	FRASIN	1.00	30	6	5	24	5
	22	SALCAM	1.00	15	5	5	9	5
	23	TEI	1.00	25	8	5	19	5

7. DOCUMENTE EMISE CU PRIVIRE LA TERENUL SPAȚIU VERDE ȘI CONSTRUCȚIILE EXISTENTE

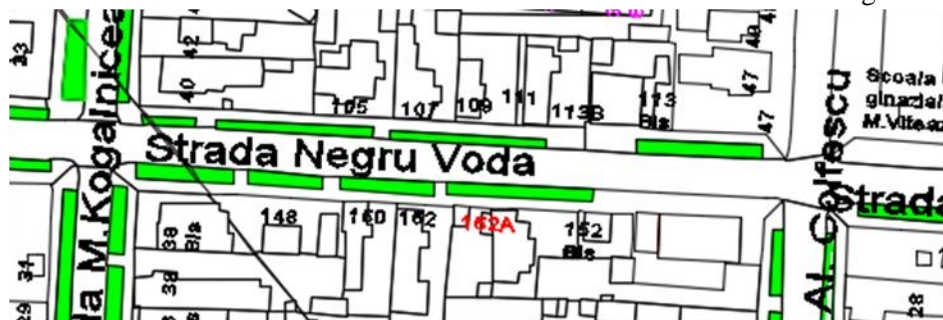
FASII PLANTATE

FIȘA SPAȚIULUI VERDE NR. 132

Judetul: Teleorman
Municipiul Alexandria
Cod Siruta: 151807

1. SCHIȚA AMPLASAMENTULUI TERENULUI SPAȚIU VERDE

2. ADRESA Negru Voda
TRONSON M. Kogalniceanu - Av Colfescu



3. DATE DESPRE TERENUL SPAȚIU VERDE

Proprietar/detinator teren spatiu verde	Tip proprietate	Mod administrare	Categoria de folosinta	Regl. urban	Suprafata masurata (mp) Teren		Total Sp. Verde MP	Observatii
					Exclusiv	Indiviziune		
Municipiul Alexandria	Prop. Publica	Adm. Pub.	CC	Spatiu verde	496.00		496.00	

4. DATE PRIVIND CONSTRUCȚIILE EXISTENTE PE TERENUL SPAȚIU VERDE

Nume si prenume proprietar constructii	Tip proprietate	Mod administrare	Numar corp constr.	Cod grupa destinatie	Suprafata construita la sol (mp)	Observatii
Municipiul Alexandria	Prop. Publica	Adm. Pub.	0	CIE	0.00	

Total suprafață ocupată din terenul spațiu verde	0.00	
--	------	--

5. ECHIPAREA EDILITARĂ A TERENULUI

A - APA	C - CANAL	t - ENERGIE TERMICA	E - ENERGIE ELECTRICA	G - GAZ	T - TELEFON
X	X	X	X	X	X

6. DATE PRIVIND VEGETAȚIA EXISTENTĂ PE TERENUL SPAȚIU VERDE

NR. UNIC	DENUMIRE	CATEGORIE SP. VERDE	AMPLASAMENT	CAT. DE FOLOSINTA	REGIM JURIDIC	REGLEM URB. NR. PARCELA
132	Covor vegetal	Cu acces public nelimitat	Negru Voda	CC	Public	Spatiu verde

SPECII DE ARBORI

COLT CU STR. M. KOGALNICEANU								
	1	FRASIN	1.00	20	7	5	14	5
	2	FRASIN	1.00	35	12	5	29	5
	3	FRASIN	1.00	20	5	5	14	5
	4	TEI	1.00	20	6	5	14	5
	5	FRASIN	1.00	15	5	5	9	5
	6	ARTAR NEGRU	1.00	5	3	5	6	5
	7	FRASIN	1.00	20	2	5	6	5
	8	FRASIN	1.00	30	10	5	24	5

MUNICIPIUL ALEXANDRIA

	9	THUJA	1.00	15	5	5	9	5
	10	FRASIN	1.00	30	3	5	24	5
	11	THUJA	1.00	15	5	5	9	5
	12	FRASIN	1.00	30	10	5	24	5
COLT CU STR.M.KOGALNICEANU	1	TEI	1.00	25	8	5	19	5
DR	2	NUC	1.00	15	5	5	9	5
	3	TEI	1.00	15	3	5	9	5
	4	TEI	1.00	25	8	5	19	5
	5	VISIN TURCESC	1.00	10	3	5	6	5
	6	VISIN TURCESC	1.00	10	3	5	6	5
	7	VISIN TURCESC	1.00	10	3	5	6	5
	8	NUC	1.00	25	8	5	19	5
	9	VISIN TURCESC	1.00	10	3	5	6	5
	10	TEI	1.00	20	6	5	14	5
	11	FRASIN	1.00	40	12	5	36	5

7. DOCUMENTE EMISE CU PRIVIRE LA TERENUL SPAȚIU VERDE ȘI CONSTRUCȚIILE EXISTENTE

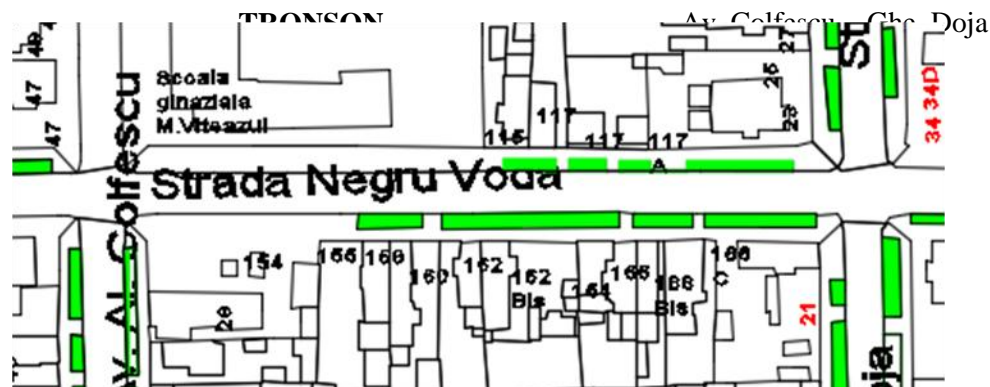
FASII PLANTATE

FIȘA SPAȚIULUI VERDE NR. 133

Judetul: Teleorman
Municipiul Alexandria
Cod Siruta: 151807

1. SCHIȚA AMPLASAMENTULUI TERENULUI SPAȚIU VERDE

2. ADRESA Negru Voda



3. DATE DESPRE TERENUL SPAȚIU VERDE

Proprietar/detinator teren spatiu verde	Tip proprietate	Mod administrare	Categoria de folosinta	Regl. urban	Suprafata masurata (mp) Teren		Total Sp. Verde MP	Observatii
					Exclusiv	Indiviziune		
Municipiul Alexandria	Prop. Publica	Adm. Pub.	CC	Spatiu verde	363.00		363.00	

4. DATE PRIVIND CONSTRUCȚIILE EXISTENTE PE TERENUL SPAȚIU VERDE

Nume si prenume proprietar constructii	Tip proprietate	Mod administrare	Numar corp constr.	Cod grupa destinatie	Suprafata construita la sol (mp)	Observatii
Municipiul Alexandria	Prop. Publica	Adm. Pub.	0	CIE	0.00	
Total suprafață ocupată din terenul spațiu verde					0.00	

5. ECHIPAREA EDILITARĂ A TERENULUI

A - APA	C - CANAL	t - ENERGIE TERMICA	E - ENERGIE ELECTRICA	G - GAZ	T - TELEFON
X	X	X	X	X	X

6. DATE PRIVIND VEGETAȚIA EXISTENTĂ PE TERENUL SPAȚIU VERDE

NR. UNIC	DENUMIRE	CATEGORIE SP. VERDE	AMPLASAMENT	CAT. DE FOLOSINTA	REGIM JURIDIC	REGLEM URB. NR. PARCELA
133	Covor vegetal	Cu acces public nelimitat	Negru Voda	CC	Public	Spatiu verde

SPECII DE ARBORI

COLT CU AL.COLFESCU	1	ARTAR	1.00	5	4	5	6	5
		FRASIN	1.00	30	10	5	24	5
		FRASIN	1.00	30	10	5	24	5
		FRASIN	1.00	35	12	5	29	5
		FRASIN	1.00	30	10	5	24	5
COLT CU AV.COLFESCU	1	SALCAM	1.00	30	10	5	24	5
DR	2	FRASIN	1.00	25	8	5	19	5
	3	FRASIN	1.00	25	8	5	19	5

7. DOCUMENTE EMISE CU PRIVIRE LA TERENUL SPAȚIU VERDE ȘI CONSTRUCȚIILE EXISTENTE

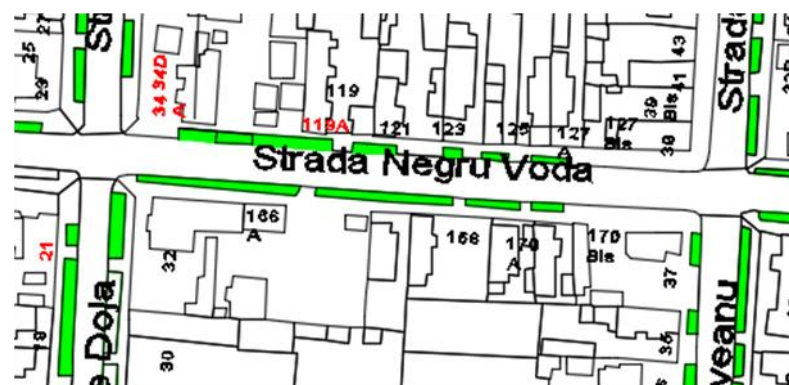
FASII PLANTATE

FIȘA SPAȚIULUI VERDE NR. 134

Judetul: Teleorman
Municipiul Alexandria
Cod Siruta: 151807

1. SCHIȚA AMPLASAMENTULUI TERENULUI SPAȚIU VERDE

2. ADRESA **Negru Voda**
TRONSON Ghe. Doja - C. Brancoveanu



3. DATE DESPRE TERENUL SPAȚIU VERDE

Proprietar/detinator teren spatiu verde	Tip proprietate	Mod administrare	Categoria de folosinta	Regl. urban	Suprafata masurata (mp) Teren		Total Sp. Verde MP	Observatii
					Exclusiv	Indiviziune		
Municipiul Alexandria	Prop. Publica	Adm. Pub.	CC	Spatiu verde	359.00		359.00	

4. DATE PRIVIND CONSTRUCȚIILE EXISTENTE PE TERENUL SPAȚIU VERDE

Nume si prenume proprietar constructii	Tip proprietate	Mod administrare	Numar corp constr.	Cod grupa destinatie	Suprafata construita la sol (mp)	Observatii
Municipiul Alexandria	Prop. Publica	Adm. Pub.	0	CIE	0.00	

Total suprafață ocupată din terenul spațiu verde

0.00

5. ECHIPAREA EDILITARĂ A TERENULUI

A - APA	C - CANAL	t - ENERGIE TERMICA	E - ENERGIE ELECTRICA	G - GAZ	T - TELEFON
X	X	X	X	X	X

6. DATE PRIVIND VEGETAȚIA EXISTENTĂ PE TERENUL SPAȚIU VERDE

NR. UNIC	DENUMIRE	CATEGORIE SP. VERDE	AMPLASAMENT	CAT. DE FOLOSINTA	REGIM JURIDIC	REGLEM URB. NR. PARCELA
134	Covor vegetal	Cu acces public nelimitat	Negru Voda	CC	Public	Spatiu verde

SPECII DE ARBORI

COLT CU STR. GH DOJA								
	1	FRASIN	1.00	20	7	5	14	5
	2	FRASIN	1.00	35	12	5	29	5
	3	FRASIN	1.00	20	5	5	14	5
	4	TEI	1.00	20	6	5	14	5
	5	FRASIN	1.00	15	5	5	9	5
	6	ARTAR NEGRU	1.00	5	3	5	6	5
	7	FRASIN	1.00	20	2	5	6	5
	8	FRASIN	1.00	30	10	5	24	5
	9	THUJA	1.00	15	5	5	9	5
	10	FRASIN	1.00	30	3	5	24	5
	11	THUJA	1.00	15	5	5	9	5

MUNICIPIUL ALEXANDRIA

	12	FRASIN	1.00	30	10	5	24	5
COLT CU STR. GHE. DOJA	1	CARPEN	1.00	30	10	5	24	5
DR	2	FRASIN	1.00	20	6	5	14	5
	3	SALCAM	1.00	15	5	5	9	5
	4	TEI	1.00	30	10	5	24	5
	5	SALCAM	1.00	10	5	5	9	5
	6	TEI	1.00	20	6	5	14	5
	7	FRASIN	1.00	30	12	5	24	5
	8	FRASIN	1.00	35	12	5	24	5
	9	TEI	1.00	15	5	5	9	5
	10	FRASIN	1.00	45	15	5	24	5
	11	TEI	1.00	30	10	5	24	5
	12	FRASIN	1.00	40	13	5	34	5
	13	TEI	1.00	25	8	5	19	5
	14	FRASIN	1.00	35	11	5	29	5
	15	TEI	1.00	20	6	5	14	5
	16	CARPEN	1.00	15	3	5	9	5
	17	FRASIN	1.00	30	10	5	24	5
	18	FRASIN	1.00	40	12	5	36	5

7. DOCUMENTE EMISE CU PRIVIRE LA TERENUL SPAȚIU VERDE ȘI CONSTRUCȚIILE EXISTENTE

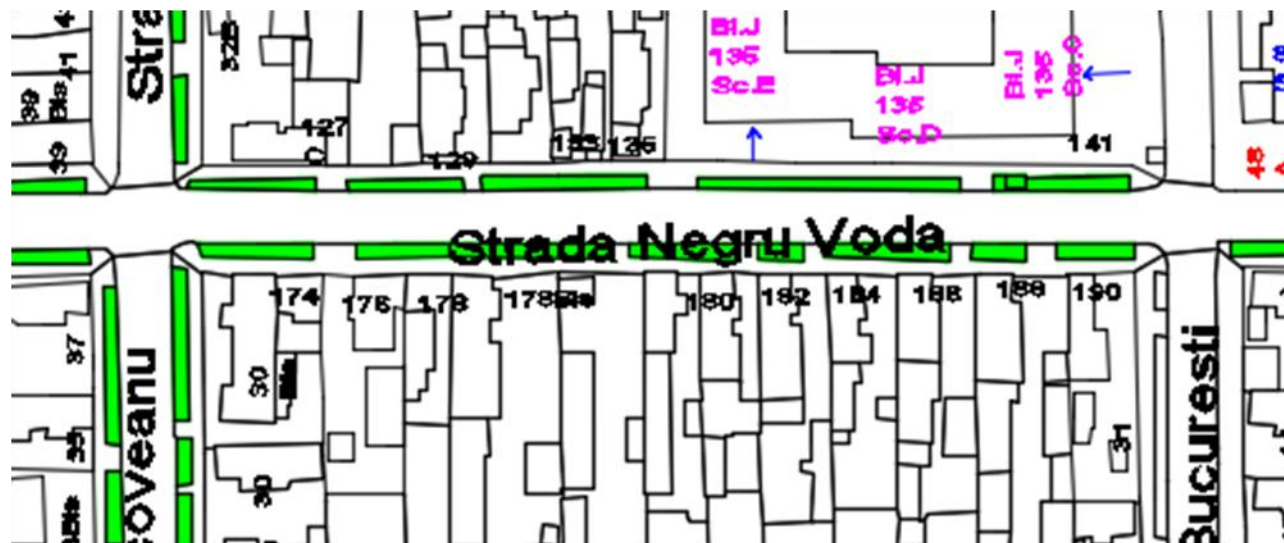
FASII PLANTATE

FIȘA SPAȚIULUI VERDE NR. 135

Judetul: Teleorman
Municipiul Alexandria
Cod Siruta: 151807

1. SCHIȚA AMPLASAMENTULUI TERENULUI SPAȚIU VERDE

2. ADRESA **Negru Voda**
TRONSON C. Brancoveanu - Bucuresti



3. DATE DESPRE TERENUL SPAȚIU VERDE

Proprietar/detinator teren spatiu verde	Tip proprietate	Mod administrare	Categoria de folosinta	Regl. urban	Suprafata masurata (mp) Teren		Total Sp. Verde MP	Observatii
					Exclusiv	Indiviziune		
Municipiul Alexandria	Prop. Publica	Adm. Pub.	CC	Spatiu verde	677.00		677.00	

4. DATE PRIVIND CONSTRUCȚIILE EXISTENTE PE TERENUL SPAȚIU VERDE

MUNICIPIUL ALEXANDRIA

Nume si prenume proprietar constructii	Tip proprietate	Mod administrare	Numar corp constr.	Cod grupa destinatie	Suprafata construita la sol (mp)	Observatii
Municipiul Alexandria	Prop. Publica	Adm. Pub.	0	CIE	0.00	
Total suprafață ocupată din terenul spațiu verde					0.00	

5. ECHIPAREA EDILITARĂ A TERENULUI

A - APA	C - CANAL	t - ENERGIE TERMICA	E - ENERGIE ELECTRICA	G - GAZ	T - TELEFON
X	X	X	X	X	X

6. DATE PRIVIND VEGETAȚIA EXISTENTĂ PE TERENUL SPAȚIU VERDE

NR. UNIC	DENUMIRE	CATEGORIE SP. VERDE	AMPLASAMENT	CAT. DE FOLOSINTA	REGIM JURIDIC	REGLEM URB. NR. PARCELA
135	Covor vegetal	Cu acces public nelimitat	Negru Voda	CC	Public	Spatiu verde

SPECII DE ARBORI

COLT CU C-TIN BRANCOVEANU	1	TEI	1.00	25	8	5	19	5
	2	PIN	1.00	20	7	5	14	5
	3	FRASIN	1.00	20	7	5	14	5
COLT CU CTIN.BRANCOVEANU	1	CASTAN	1.00	25	8	5	19	5
	2	CASTAN	1.00	25	8	5	19	5
	3	CASTAN	1.00	15	8	5	19	5
	4	CASTAN	1.00	25	8	5	19	5

MUNICIPIUL ALEXANDRIA

	5	STEJAR	1.00	20	8	5	9	5
	6	TEI	1.00	15	5	5	9	5
	7	TEI	1.00	20	7	5	14	5
	8	STEJAR	1.00	20	7	5	14	5
	9	TEI	1.00	30	10	5	24	5
	10	FRASIN	1.00	10	3	5	6	5
	11	CASTAN	1.00	15	5	3	6	5
	12	CASTAN	1.00	25	8	5	19	5
	13	FRASIN	1.00	10	3	5	6	5

7. DOCUMENTE EMISE CU PRIVIRE LA TERENUL SPAȚIU VERDE ȘI CONSTRUCȚIILE EXISTENTE

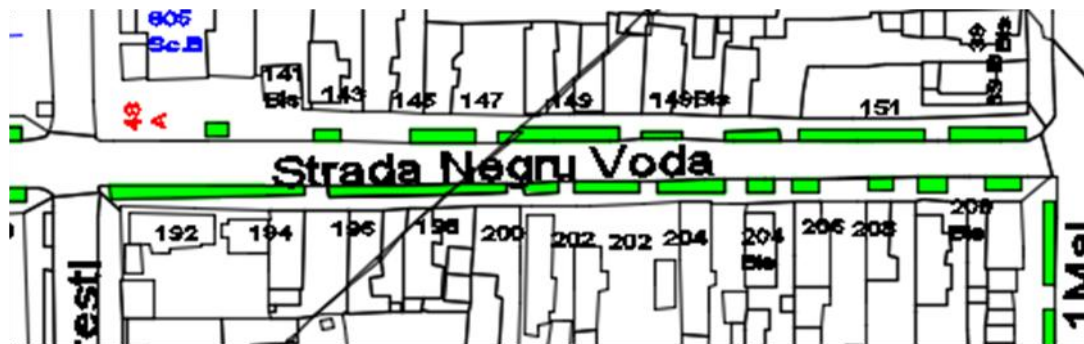
FASII PLANTATE

FIȘA SPAȚIULUI VERDE NR. 136

Judetul: Teleorman
Municipiul Alexandria
Cod Siruta: 151807

1. SCHIȚA AMPLASAMENTULUI TERENULUI SPAȚIU VERDE

2. ADRESA Negru Voda
TRONSON Bucuresti - 1 Mai



3. DATE DESPRE TERENUL SPAȚIU VERDE

Proprietar/detinător teren spațiu verde	Tip proprietate	Mod administrare	Categoria de folosință	Regl. urban	Suprafața măsurată (mp) Teren		Total Sp. Verde MP	Observatii
					Exclusiv	Indiviziune		
Municipiul Alexandria	Prop. Publica	Adm. Pub.	CC	Spațiu verde	717.00		717.00	

4. DATE PRIVIND CONSTRUCȚIILE EXISTENTE PE TERENUL SPAȚIU VERDE

Nume și prenume proprietar construcții	Tip proprietate	Mod administrare	Număr corp constr.	Cod grupă destinație	Suprafața construită la sol (mp)	Observatii
Municipiul Alexandria	Prop. Publica	Adm. Pub.	0	CIE	0.00	
Total suprafață ocupată din terenul spațiu verde					0.00	

5. ECHIPAREA EDILITARĂ A TERENULUI

A - APA	C - CANAL	t - ENERGIE TERMICA	E - ENERGIE ELECTRICA	G - GAZ	T - TELEFON
X	X	X	X	X	X

6. DATE PRIVIND VEGETAȚIA EXISTENTĂ PE TERENUL SPAȚIU VERDE

NR. UNIC	DENUMIRE	CATEGORIE SP. VERDE	AMPLASAMENT	CAT. DE FOLOSINTA	REGIM JURIDIC	REGLEM URB. NR. PARCELA
136	Covor vegetal	Cu acces public nelimitat	Negru Voda	CC	Public	Spatiu verde

SPECII DE ARBORI

COLT CU STR. BUCURESTI	1	FRASIN	1.00	15	5	5	9	5
ST	2	FRASIN	1.00	20	6	5	14	5
	3	FRASIN	1.00	15	5	5	9	5
	4	VISIN TURCESC	1.00	10	3	5	6	5
	5	MIMOZA	1.00	5	2	5	6	5
	6	ARTAR	1.00	5	3	5	6	5
	7	ARTAR	1.00	5	3	5	6	5
	8	ARTAR	1.00	5	3	5	6	5
	9	ARTAR	1.00	5	3	5	6	5
COLT CU STR.BUCURESTI	1	CASTAN	1.00	20	7	5	14	5
DR	2	CATALPA	1.00	15	3	5	9	5
	3	FRASIN	1.00	30	10	5	24	5
	4	ARTAR	1.00	10	3	5	6	5
	5	ARTAR	1.00	20	6	5	14	5

MUNICIPIUL ALEXANDRIA

	6	ARTAR	1.00	15	5	5	9	5
	7	ARTAR	1.00	15	5	5	9	5
	8	ARTAR	1.00	15	5	5	9	5
	9	ARTAR	1.00	10	3	5	6	5
	10	ARTAR	1.00	25	8	5	19	5
	11	CASTAN	1.00	20	7	5	14	5
	12	CASTAN	1.00	15	5	5	9	5
	13	CASTAN	1.00	20	7	5	14	5
	14	CASTAN	1.00	30	10	5	24	5
	15	CASTAN	1.00	25	8	5	19	5
	16	CASTAN	1.00	30	10	5	24	5
	17	CASTAN	1.00	25	8	5	19	5
	18	CASTAN	1.00	25	8	5	19	5
	19	CASTAN	1.00	25	8	5	19	5
	20	CASTAN	1.00	25	8	5	19	5

7. DOCUMENTE EMISE CU PRIVIRE LA TERENUL SPAȚIU VERDE ȘI CONSTRUCȚIILE EXISTENTE

FASII PLANTATE

FIȘA SPAȚIULUI VERDE NR. 137

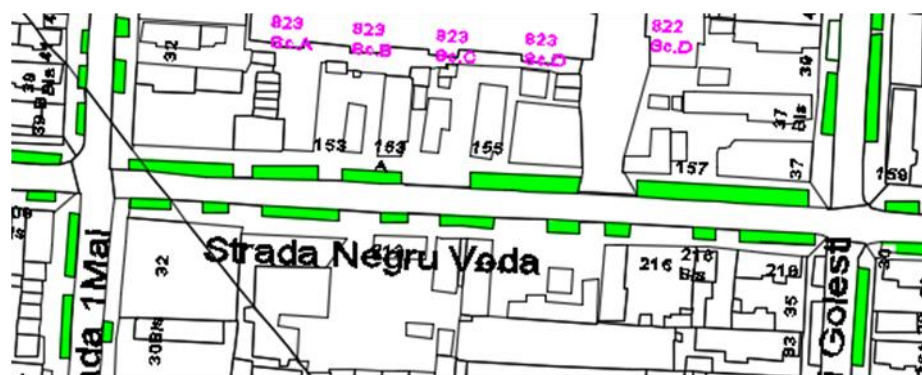
Judetul: Teleorman
Municipiul Alexandria
Cod Siruta: 151807

1. SCHIȚA AMPLASAMENTULUI TERENULUI SPAȚIU VERDE

2. ADRESA
TRONSON

Negru Voda

1 Mai - Fratii Golesti



3. DATE DESPRE TERENUL SPAȚIU VERDE

Proprietar/detinator teren spatiu verde	Tip proprietate	Mod administrare	Categoria de folosinta	Regl. urban	Suprafata masurata (mp) Teren		Total Sp. Verde MP	Observatii
					Exclusiv	Indiviziune		
Municipiul Alexandria	Prop. Publica	Adm. Pub.	CC	Spatiu verde	417.00		417.00	

4. DATE PRIVIND CONSTRUCȚIILE EXISTENTE PE TERENUL SPAȚIU VERDE

Nume si prenume proprietar constructii	Tip proprietate	Mod administrare	Numar corp constr.	Cod grupa destinatie	Suprafata construita la sol	Observatii
---	--------------------	---------------------	-----------------------	-------------------------	-----------------------------------	------------

MUNICIPIUL ALEXANDRIA

					(mp)	
Municipiul Alexandria	Prop. Publica	Adm. Pub.	0	CIE	0.00	
Total suprafață ocupată din terenul spațiu verde					0.00	

5. ECHIPAREA EDILITARĂ A TERENULUI

A - APA	C - CANAL	t - ENERGIE TERMICA	E - ENERGIE ELECTRICA	G - GAZ	T - TELEFON
X	X	X	X	X	X

6. DATE PRIVIND VEGETAȚIA EXISTENTĂ PE TERENUL SPAȚIU VERDE

NR. UNIC	DENUMIRE	CATEGORIE SP. VERDE	AMPLASAMENT	CAT. DE FOLOSINTA	REGIM JURIDIC	REGLEM URB. NR. PARCELA
137	Covor vegetal	Cu acces public nelimitat	Negru Voda	CC	Public	Spatiu verde

SPECII DE ARBORI

COLT CU STR. 1 MAI	1	ARTAR	1.00	10	3	5	6	5
ST	2	ARTAR	1.00	5	3	5	6	5
	3	FRASIN	1.00	20	6	5	14	5
	4	FRASIN	1.00	15	5	5	9	5
	5	FRASIN	1.00	15	5	5	9	5
	6	FRASIN	1.00	15	5	5	9	5
	7	FRASIN	1.00	20	7	5	14	5
	8	FRASIN	1.00	10	4	5	6	5
	9	FRASIN	1.00	20	7	5	14	5

MUNICIPIUL ALEXANDRIA

	10	FRASIN	1.00	15	5	5	9	5
	11	VISIN TURCESC	1.00	5	2	5	5	5
	12	VISIN TURCESC	1.00	5	2	5	5	5
	13	CASTAN	1.00	30	10	5	24	5
	14	THUJA	1.00	20	3	5	14	5
	15	ARTAR	1.00	10	3	5	6	5
	16	ARTAR	1.00	10	3	5	6	5
	17	ARTAR	1.00	10	3	5	6	5
	18	THUJA	1.00	10	2	5	6	5
	19	CASTAN	1.00	25	8	5	19	5
	20	CASTAN	1.00	40	12	5	34	5
COLT CU 1 MAI	1	CASTAN	1.00	25	8	5	19	5
DR	2	CASTAN	1.00	30	10	5	24	5
	3	CASTAN	1.00	30	10	5	24	5
	4	CASTAN	1.00	25	8	5	19	5
	5	CASTAN	1.00	20	6	5	14	5
	6	CASTAN	1.00	30	10	5	24	5
	7	CASTAN	1.00	20	7	5	14	5
	8	CASTAN	1.00	30	10	5	24	5
	9	CASTAN	1.00	30	10	5	24	5
	10	CASTAN	1.00	30	10	5	24	5
	11	CASTAN	1.00	25	8	5	19	5
	12	CASTAN	1.00	20	6	5	14	5
	13	ARTAR	1.00	10	3	5	6	5
	14	CASTAN	1.00	30	10	5	24	5
	15	CASTAN	1.00	25	8	5	19	5

7. DOCUMENTE EMISE CU PRIVIRE LA TERENUL SPAȚIU VERDE ȘI CONSTRUCȚIILE EXISTENTE

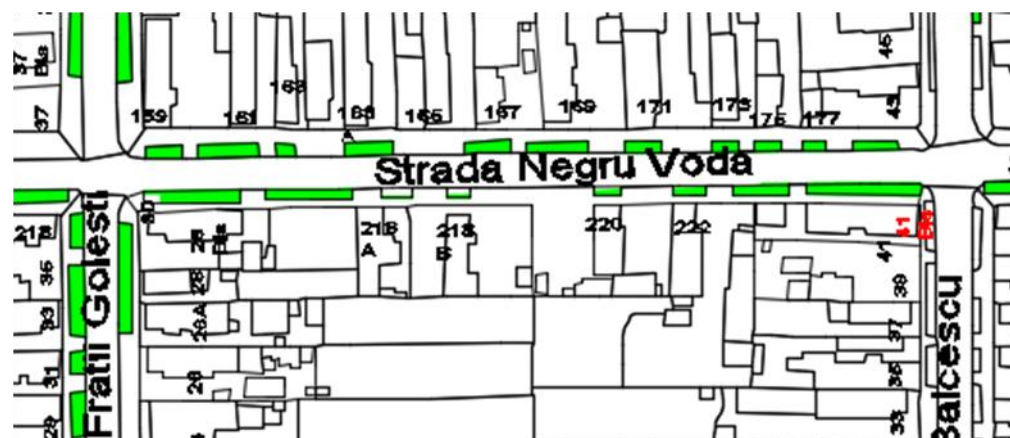
FASII PLANTATE

FIȘA SPAȚIULUI VERDE NR. 138

Judetul: Teleorman
Municipiul Alexandria
Cod Siruta: 151807

1. SCHIȚA AMPLASAMENTULUI TERENULUI SPAȚIU VERDE

2. ADRESA Negru Voda
TRONSON Fratii Golesti - N. Balcescu



3. DATE DESPRE TERENUL SPAȚIU VERDE

Proprietar/detinator teren spatiu verde	Tip proprietate	Mod administrare	Categoria de folosinta	Regl. urban	Suprafata masurata (mp) Teren		Total Sp. Verde MP	Observatii
					Exclusiv	Indiviziune		
Municipiul Alexandria	Prop. Publica	Adm. Pub.	CC	Spatiu verde	589.00		589.00	

4. DATE PRIVIND CONSTRUCȚIILE EXISTENTE PE TERENUL SPAȚIU VERDE

Nume si prenume proprietar constructii	Tip proprietate	Mod administrare	Numar corp constr.	Cod grupa destinatie	Suprafata construita	Observatii
--	-----------------	------------------	--------------------	----------------------	----------------------	------------

MUNICIPIUL ALEXANDRIA

					la sol (mp)	
Municipiul Alexandria	Prop. Publica	Adm. Pub.	0	CIE	0.00	
Total suprafață ocupată din terenul spațiu verde					0.00	

5. ECHIPAREA EDILITARĂ A TERENULUI

A - APA	C - CANAL	t - ENERGIE TERMICA	E - ENERGIE ELECTRICA	G - GAZ	T - TELEFON
X	X	X	X	X	X

6. DATE PRIVIND VEGETAȚIA EXISTENTĂ PE TERENUL SPAȚIU VERDE

NR. UNIC	DENUMIRE	CATEGORIE SP. VERDE	AMPLASAMENT	CAT. DE FOLOSINTA	REGIM JURIDIC	REGLEM URB. NR. PARCELA
138	Covor vegetal	Cu acces public nelimitat	Negru Voda	CC	Public	Spatiu verde

SPECII DE ARBORI

COLT CU F-TII GOLESTI	1	TEI	1.00	25	8	5	19	5
ST	2	FRASIN	1.00	10	3	5	6	5
	3	TEI	1.00	10	3	5	6	5
	4	FRASIN	1.00	10	3	5	6	5
	5	TEI	1.00	15	5	5	9	5
	6	TEI	1.00	40	13	5	34	5
	7	NUC	1.00	10	3	5	6	5
	8	SALCAM	1.00	15	5	5	9	5
	9	SALCAM	1.00	20	6	5	14	5
	10	FRASIN	1.00	5	2	5	5	5
	11	TEI	1.00	25	8	5	19	5
	12	TEI	1.00	20	6	5	14	5

MUNICIPIUL ALEXANDRIA

	13	TEI	1.00	15	3	5	9	5
	14	TEI	1.00	25	8	5	19	5
	15	TEI	1.00	25	8	5	19	5
	16	SALCAM	1.00	5	2	5	5	5
	17	SALCAM	1.00	25	8	5	19	5
	18	SALCAM	1.00	10	3	5	6	5
	19	SALCAM	1.00	10	3	5	6	5
	20	SALCAM	1.00	10	3	5	6	5
	21	SALCAM	1.00	10	3	5	6	5
	22	TEI	1.00	25	8	5	19	5
	23	SALCAM	1.00	10	3	5	6	5
COLT CU F-TII GOLESTI	1	FRASIN	1.00	20	7	5	14	5
DR	2	FRASIN	1.00	25	8	5	19	5
	3	VISIN TURCESC	1.00	10	3	5	6	5
	4	THUJA	1.00	10	3	5	6	5
	5	FRASIN	1.00	20	6	5	14	5
	6	FRASIN	1.00	15	3	5	9	5
	7	CASTAN	1.00	30	10	5	24	5
	8	TEI	1.00	25	8	5	19	5
	9	CORCODUS	1.00	10	3	5	6	5
	10	FRASIN	1.00	25	10	5	19	5
	11	TEI	1.00	25	8	5	19	5
	12	SALCAM	1.00	10	5	5	6	5
	13	TEI	1.00	15	5	5	9	5
	14	ARTAR	1.00	10	3	5	6	5
	15	TEI	1.00	10	3	5	6	5
	16	ARTAR	1.00	10	3	5	6	5
	17	ARTAR	1.00	10	3	5	6	5

7. DOCUMENTE EMISE CU PRIVIRE LA TERENUL SPAȚIU VERDE ȘI CONSTRUCȚIILE EXISTENTE

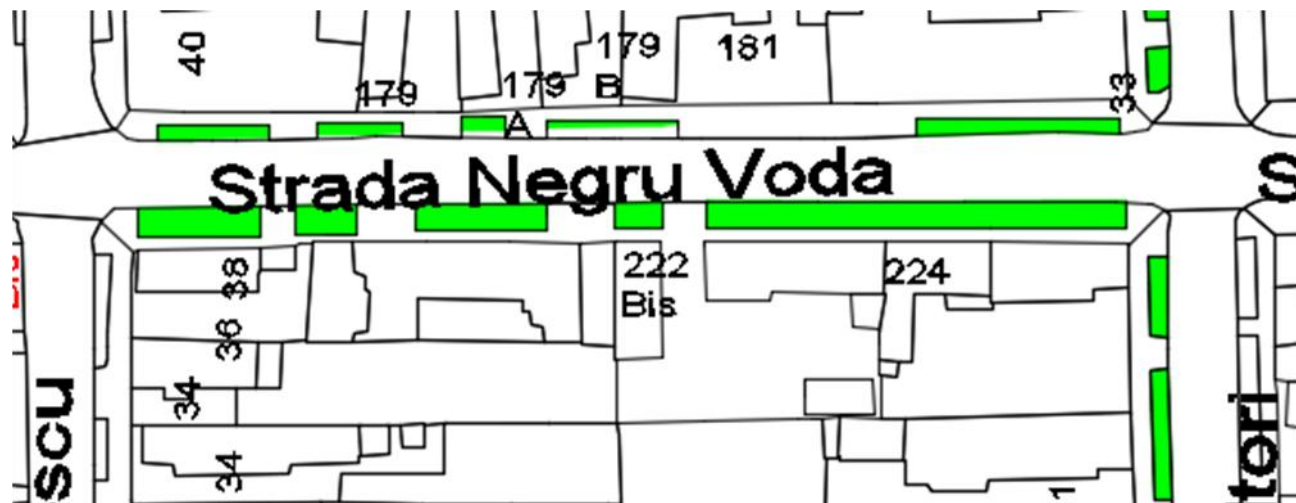
FASII PLANTATE

FIȘA SPAȚIULUI VERDE NR. 139

Judetul: Teleorman
Municipiul Alexandria
Cod Siruta: 151807

1. SCHIȚA AMPLASAMENTULUI TERENULUI SPAȚIU VERDE

2. ADRESA Negru Voda
TRONSON N. Balcescu - Agricultori



3. DATE DESPRE TERENUL SPAȚIU VERDE

Proprietar/detinator teren spatiu verde	Tip proprietate	Mod administrare	Categoria de folosinta	Regl. urban	Suprafata masurata (mp) Teren		Total Sp. Verde MP	Observatii
					Exclusiv	Indiviziune		
Municipiul Alexandria	Prop. Publica	Adm. Pub.	CC	Spatiu verde	456.00		456.00	

4. DATE PRIVIND CONSTRUCȚIILE EXISTENTE PE TERENUL SPAȚIU VERDE

Nume si prenume proprietar construcții	Tip proprietate	Mod administrare	Numar corp constr.	Cod grupa destinatie	Suprafata construita	Observatii
---	--------------------	---------------------	-----------------------	-------------------------	-------------------------	------------

MUNICIPIUL ALEXANDRIA

					la sol (mp)	
Municipiul Alexandria	Prop. Publica	Adm. Pub.	0	CIE	0.00	
Total suprafață ocupată din terenul spațiu verde					0.00	

5. ECHIPAREA EDILITARĂ A TERENULUI

A - APA	C - CANAL	t - ENERGIE TERMICA	E - ENERGIE ELECTRICA	G - GAZ	T - TELEFON
X	X	X	X	X	X

6. DATE PRIVIND VEGETAȚIA EXISTENTĂ PE TERENUL SPAȚIU VERDE

NR. UNIC	DENUMIRE	CATEGORIE SP. VERDE	AMPLASAMENT	CAT. DE FOLOSINTA	REGIM JURIDIC	REGLEM URB. NR. PARCELA
139	Covor vegetal	Cu acces public nelimitat	Negru Voda	CC	Public	Spatiu verde

SPECII DE ARBORI

COLT CU N.BALCESCU	1	TEI	1.00	20	6	5	14	5
ST	2	TEI	1.00	20	6	5	14	5
	3	TEI	1.00	30	10	5	24	5
	4	TEI	1.00	20	6	5	14	5
	5	TEI	1.00	20	2	1	14	1
	6	TEI	1.00	30	10	5	24	5
	7	TEI	1.00	25	8	5	19	5
	8	TEI	1.00	35	12	5	29	5
	9	SALCAM	1.00	15	5	5	9	5
	10	SALCAM	1.00	10	3	5	6	5
	11	TEI	1.00	30	10	5	24	5

MUNICIPIUL ALEXANDRIA

	12	TEI	1.00	30	10	5	24	5
COLT CU N.BALCESCU	1	TEI	1.00	10	3	5	6	5
DR	2	THUJA	1.00	5	1	5	4	5
	3	ARTAR	1.00	5	2	5	5	5
	4	SALCAM	1.00	10	3	5	6	5
	5	SALCAM	1.00	10	3	5	6	3
	6	SALCAM	1.00	10	3	5	6	5

7. DOCUMENTE EMISE CU PRIVIRE LA TERENUL SPAȚIU VERDE ȘI CONSTRUCȚIILE EXISTENTE

FASII PLANTATE

FIȘA SPAȚIULUI VERDE NR. 140

Judetul: Teleorman
Municipiul Alexandria
Cod Siruta: 151807

1. SCHIȚA AMPLASAMENTULUI TERENULUI SPAȚIU VERDE

2. ADRESA Negru Voda
TRONSON Agricultori - Victor Antonescu



3. DATE DESPRE TERENUL SPAȚIU VERDE

Proprietar/detinator teren spatiu verde	Tip proprietate	Mod administrare	Categoria de folosinta	Regl. urban	Suprafata masurata (mp) Teren		Total Sp. Verde MP	Observatii
					Exclusiv	Indiviziune		
Municipiul Alexandria	Prop. Publica	Adm. Pub.	CC	Spatiu verde	323.00		323.00	

4. DATE PRIVIND CONSTRUCȚIILE EXISTENTE PE TERENUL SPAȚIU VERDE

Nume si prenume proprietar construcții	Tip proprietate	Mod administrare	Numar corp constr.	Cod grupa destinatie	Suprafata construita la sol (mp)	Observatii
Municipiul Alexandria	Prop. Publica	Adm. Pub.	0	CIE	0.00	
Total suprafață ocupată din terenul spațiu verde					0.00	

5. ECHIPAREA EDILITARĂ A TERENULUI

A - APA	C - CANAL	t - ENERGIE TERMICA	E - ENERGIE ELECTRICA	G - GAZ	T - TELEFON
X	X	X	X	X	X

6. DATE PRIVIND VEGETAȚIA EXISTENTĂ PE TERENUL SPAȚIU VERDE

NR. UNIC	DENUMIRE	CATEGORIE SP. VERDE	AMPLASAMENT	CAT. DE FOLOSINTA	REGIM JURIDIC	REGLEM URB. NR. PARCELA
140	Covor vegetal	Cu acces public nelimitat	Negru Voda	CC	Public	Spatiu verde

SPECII DE ARBORI

COLT CU AGRICULTORI	1	MESTEACAN	1.00	10	3	5	6	5
ST	2	MESTEACAN	1.00	10	3	5	6	5
	3	MESTEACAN	1.00	10	3	5	6	5
	4	MESTEACAN	1.00	10	3	5	6	5
	5	FRASIN	1.00	10	3	5	6	5
	6	VISIN TURCESC	1.00	10	2	5	6	5
	7	MESTEACAN	1.00	10	3	5	6	5
	8	MESTEACAN	1.00	5	3	5	5	5
	9	MESTEACAN	1.00	5	3	5	5	5
	10	MESTEACAN	1.00	5	3	5	5	5
	11	MESTEACAN	1.00	5	3	5	5	5
	12	MESTEACAN	1.00	10	3	5	6	5
	13	MESTEACAN	1.00	20	6	5	14	5
	14	MESTEACAN	1.00	20	6	5	14	5
	15	MESTEACAN	1.00	10	3	5	6	5
	16	MESTEACAN	1.00	10	3	5	6	5
	17	MESTEACAN	1.00	10	3	5	6	5
	18	VISIN	1.00	10	2	5	6	5

MUNICIPIUL ALEXANDRIA

		TURCESC						
	19	MESTEACAN	1.00	10	3	5	6	5
	21	MESTEACAN	1.00	10	3	5	6	5
	22	MESTEACAN	1.00	10	3	5	6	5
	23	MESTEACAN	1.00	10	3	5	6	5
	24	MESTEACAN	1.00	10	3	5	6	5
	25	MESTEACAN	1.00	10	3	5	6	5
	26	MESTEACAN	1.00	10	3	5	6	5
	27	MESTEACAN	1.00	10	3	5	6	5
	28	NUC	1.00	15	5	5	9	5
	29	NUC	1.00	15	5	5	9	5
	30	FRASIN	1.00	15	5	5	9	5

COLT CU AGRICULTORI	1	NUC	1.00	20	6	5	14	5
DR	2	NUC	1.00	15	5	5	9	5
	3	NUC	1.00	15	5	5	9	5
	4	NUC	1.00	15	5	5	9	5
	5	NUC	1.00	20	6	5	14	5
	6	NUC	1.00	15	5	5	9	5
	7	NUC	1.00	10	3	5	6	5
	8	NUC	1.00	10	3	5	6	5
	9	NUC	1.00	20	6	5	14	5
	10	NUC	1.00	5	2	5	6	5
	11	NUC	1.00	15	5	5	9	5
	12	NUC	1.00	5	2	5	6	5

7. DOCUMENTE EMISE CU PRIVIRE LA TERENUL SPAȚIU VERDE ȘI CONSTRUCȚIILE EXISTENTE

FASII PLANTATE

FIȘA SPAȚIULUI VERDE NR. 140.1

Judetul: Teleorman
Municipiul Alexandria
Cod Siruta: 151807

1. SCHIȚA AMPLASAMENTULUI TERENULUI SPAȚIU VERDE

2. ADRESA Negru Voda
TRONSON Victor Antonescu - Fabricii



3. DATE DESPRE TERENUL SPAȚIU VERDE

Proprietar/detinator teren spatiu verde	Tip proprietate	Mod administrare	Categoria de folosinta	Regl. urban	Suprafata masurata (mp) Teren		Total Sp. Verde MP	Observatii
					Exclusiv	Indiviziune		
Municipiul Alexandria	Prop. Publica	Adm. Pub.	CC	Spatiu verde	831.00		831.00	

4. DATE PRIVIND CONSTRUCȚIILE EXISTENTE PE TERENUL SPAȚIU VERDE

Nume si prenume proprietar construcții	Tip proprietate	Mod administrare	Numar corp constr.	Cod grupa destinatie	Suprafata construita la sol (mp)	Observatii
Municipiul Alexandria	Prop. Publica	Adm. Pub.	0	CIE	0.00	

Total suprafață ocupată din terenul spațiu verde	0.00	
--	------	--

5. ECHIPAREA EDILITARĂ A TERENULUI

A - APA	C - CANAL	t - ENERGIE TERMICA	E - ENERGIE ELECTRICA	G - GAZ	T - TELEFON
X	X	X	X	X	X

6. DATE PRIVIND VEGETAȚIA EXISTENTĂ PE TERENUL SPAȚIU VERDE

NR. UNIC	DENUMIRE	CATEGORIE SP. VERDE	AMPLASAMENT	CAT. DE FOLOSINTA	REGIM JURIDIC	REGLEM URB. NR. PARCELA
140.1	Covor vegetal	Cu acces public nelimitat	Negru Voda	CC	Public	Spatiu verde

SPECII DE ARBORI

COLT CU V.ANTONESCU	1	TEI	1.00	10	3	5	6	5
ST	2	SALCAM	1.00	10	3	5	6	5
	3	FRASIN	1.00	25	8	5	19	5
	4	SALCAM	1.00	10	3	5	6	5
	5	SALCAM	1.00	15	5	5	9	5
	6	SALCAM	1.00	10	3	5	6	5
	7	VISIN TURCESC	1.00	10	2	5	6	5
	8	SALCAM	1.00	10	3	5	6	5
	9	SALCAM	1.00	10	3	5	6	5
	10	NUC	1.00	20	6	5	14	5
	11	NUC	1.00	20	6	5	6	5
	12	SALCIE	1.00	25	8	5	19	5
	13	NUC	1.00	20	6	5	14	5

MUNICIPIUL ALEXANDRIA

	14	FRASIN	1.00	5	2	5	5	5
	15	FRASIN	1.00	5	2	5	5	5
	16	FRASIN	1.00	5	2	5	5	5
	17	FRASIN	1.00	5	2	5	5	5
	18	SALCAM	1.00	15	5	5	9	5
	19	NUC	1.00	15	5	5	9	5
	20	SALCAM	1.00	15	5	5	9	5
CAPAT FABRICII	21	SALCAM	1.00	15	5	5	9	5
COLT CU V. ANTONESCU	1	SALCAM	1.00	20	6	5	14	5
	2	SALCAM	1.00	20	6	5	14	5
	3	NUC	1.00	20	7	5	14	5
	4	FRASIN	1.00	15	5	5	9	5
	5	VISIN TURCESC	1.00	15	3	5	9	5
	6	VISIN TURCESC	1.00	15	3	5	9	5
	7	VISIN TURCESC	1.00	15	3	5	9	5
	8	VISIN TURCESC	1.00	15	3	5	9	5
	9	FRASIN	1.00	15	5	5	9	5
	10	TEI	1.00	10	3	5	6	5
CAPAT FABRICII	11	SALCAM	19.00	10	3	5	6	5

7. DOCUMENTE EMISE CU PRIVIRE LA TERENUL SPAȚIU VERDE ȘI CONSTRUCȚIILE EXISTENTE

FASII PLANTATE

FIȘA SPAȚIULUI VERDE NR. 140.2

Judetul: Teleorman
Municipiul Alexandria
Cod Siruta: 151807

1. SCHIȚA AMPLASAMENTULUI TERENULUI SPAȚIU VERDE

2. ADRESA Independentei
TRONSON Av. Colfescu - C. Brancoveanu



3. DATE DESPRE TERENUL SPAȚIU VERDE

Proprietar/detinator teren spatiu verde	Tip proprietate	Mod administrare	Categoria de folosinta	Regl. urban	Suprafata masurata (mp) Teren		Total Sp. Verde MP	Observatii
					Exclusiv	Indiviziune		
Municipiul Alexandria	Prop. Publica	Adm. Pub.	CC	Spatiu verde	907.00		907.00	

4. DATE PRIVIND CONSTRUCȚIILE EXISTENTE PE TERENUL SPAȚIU VERDE

Nume si prenume proprietar construcții	Tip proprietate	Mod administrare	Numar corp constr.	Cod grupa destinatie	Suprafata construita la sol (mp)	Observatii
Municipiul Alexandria	Prop. Publica	Adm. Pub.	0	CIE	0.00	
Total suprafață ocupată din terenul spațiu verde					0.00	

5. ECHIPAREA EDILITARĂ A TERENULUI

A - APA	C - CANAL	t - ENERGIE TERMICA	E - ENERGIE ELECTRICA	G - GAZ	T - TELEFON
X	X	X	X	X	X

6. DATE PRIVIND VEGETAȚIA EXISTENTĂ PE TERENUL SPAȚIU VERDE

NR. UNIC	DENUMIRE	CATEGORIE SP. VERDE	AMPLASAMENT	CAT. DE FOLOSINTA	REGIM JURIDIC	REGLEM URB. NR. PARCELA
140.2	Covor vegetal	Cu acces public nelimitat	Independentei	CC	Public	Spatiu verde

SPECII DE ARBORI**7. DOCUMENTE EMISE CU PRIVIRE LA TERENUL SPAȚIU VERDE ȘI CONSTRUCTIILE EXISTENTE**

FASII PLANTATE

FIȘA SPAȚIULUI VERDE NR. 141

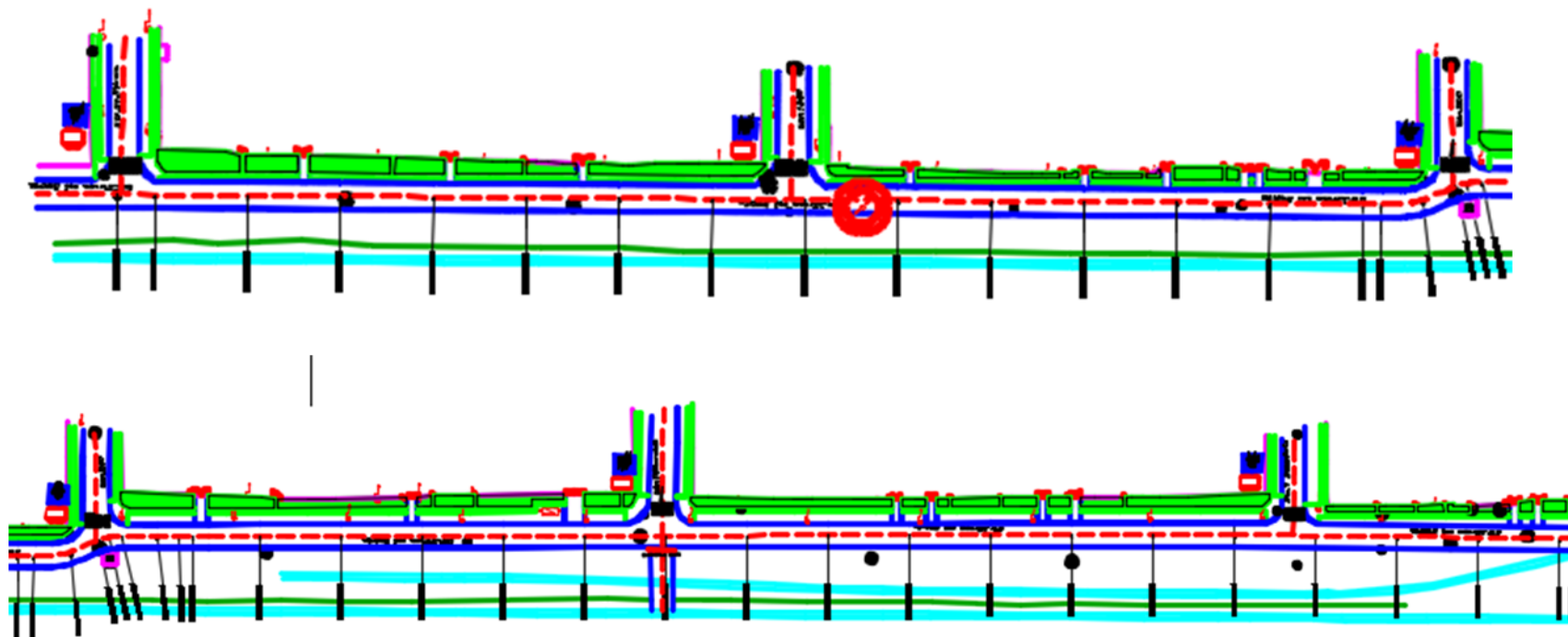
Judetul: Teleorman
Municipiul Alexandria
Cod Siruta: 151807

1. SCHIȚA AMPLASAMENTULUI TERENULUI SPAȚIU VERDE

2. ADRESA
TRONSON

Mircea cel Batran

Dr. Stanca - 1 Decembrie



3. DATE DESPRE TERENUL SPAȚIU VERDE

Proprietar/detinator teren spatiu verde	Tip proprietate	Mod administrare	Categoria de folosinta	Regl. urban	Suprafata masurata (mp) Teren	Total Sp.	Observatii
--	--------------------	---------------------	---------------------------	-------------	----------------------------------	--------------	------------

MUNICIPIUL ALEXANDRIA

					Exclusiv	Indiviziune	Verde MP	
Municipiul Alexandria	Prop. Publica	Adm. Pub.	CC	Spatiu verde	2,406.00		2,406.00	

4. DATE PRIVIND CONSTRUCȚIILE EXISTENTE PE TERENUL SPAȚIU VERDE

Nume si prenume proprietar constructii	Tip proprietate	Mod administrare	Numar corp constr.	Cod grupa destinatie	Suprafata construita la sol (mp)	Observatii
Municipiul Alexandria	Prop. Publica	Adm. Pub.	0	CIE	0.00	
Total suprafață ocupată din terenul spațiu verde					0.00	

5. ECHIPAREA EDILITARĂ A TERENULUI

A - APA	C - CANAL	t - ENERGIE TERMICA	E - ENERGIE ELECTRICA	G - GAZ	T - TELEFON
X	X	X	X	X	X

6. DATE PRIVIND VEGETAȚIA EXISTENTĂ PE TERENUL SPAȚIU VERDE

NR. UNIC	DENUMIRE	CATEGORIE SP. VERDE	AMPLASAMENT	CAT. DE FOLOSINTA	REGIM JURIDIC	REGLEM URB. NR. PARCELA
141	Covor vegetal	Cu acces public nelimitat	Mircea cel Batran	CC	Public	Spatiu verde

SPECII DE ARBORI

AMPLASAMENT	NR. UNIC	SPECIE DE ARBORI	BUC.	DIAM CM	INAL. M	VITALIT	VARSTA	GR. INTR
STR. MIRCEA CEL BATRAN	1	NUC	1.00	15	5	5	15	5

MUNICIPIUL ALEXANDRIA

PARTEA STANGA	2	NUC	1.00	10	3	5	10	5
COLT CU STR. DR.STANCA	3	NUC	1.00	10	3	5	10	5
COLT CU STR. 1907								
COLT CU STR.H.C.C.	1	NUC	1.00	20	6	5	14	5
	2	NUC	1.00	20	6	5	14	5
	3	NUC	1.00	20	6	5	14	5
	4	TEI	1.00	20	7	5	14	5
COLT CU STR. VIITORULUI	1	NUC	1.00	25	8	5	19	5
	2	NUC	1.00	25	8	5	19	5
	3	TEI	1.00	20	7	5	14	5
	4	TEI	1.00	25	6	5	19	5
	5	TEI	1.00	15	5	5	14	5
	6	TEI	1.00	15	5	5	14	5
	7	TEI	1.00	15	5	5	14	5
	8	TEI	1.00	15	5	5	14	5
	9	SALCIE	1.00	20	6	5	14	5
COLT CU STR. 1 DECEMBRIE	1	SALCIE	1.00	30	4	5	24	5
	2	SALCIE	1.00	20	6	5	14	5
	3	SALCIE	1.00	20	6	5	14	5
PARTEA DREAPTA	1	PLOP	1.00	30	10	5	24	5
COLT CU STR. I.CREANGA	2	PLOP	1.00	30	10	5	24	5
	3	PLOP	1.00	30	10	5	24	5
	4	PLOP	1.00	30	10	0	24	0
	5	PLOP	1.00	30	8	5	24	5
	6	PLOP	1.00	30	10	5	24	5
	7	PLOP	1.00	30	10	5	24	5
	8	PLOP	1.00	30	10	5	24	5
	9	PLOP	1.00	30	10	5	24	5
	10	PLOP	1.00	30	10	5	24	5
	11	PLOP	1.00	30	10	5	24	5
	12	PLOP	1.00	30	10	5	24	5
	13	PLOP	1.00	30	10	5	24	5
	14	PLOP	1.00	30	10	5	24	5
	15	PLOP	1.00	30	10	5	24	5

7. DOCUMENTE EMISE CU PRIVIRE LA TERENUL SPAȚIU VERDE ȘI CONSTRUCȚIILE EXISTENTE

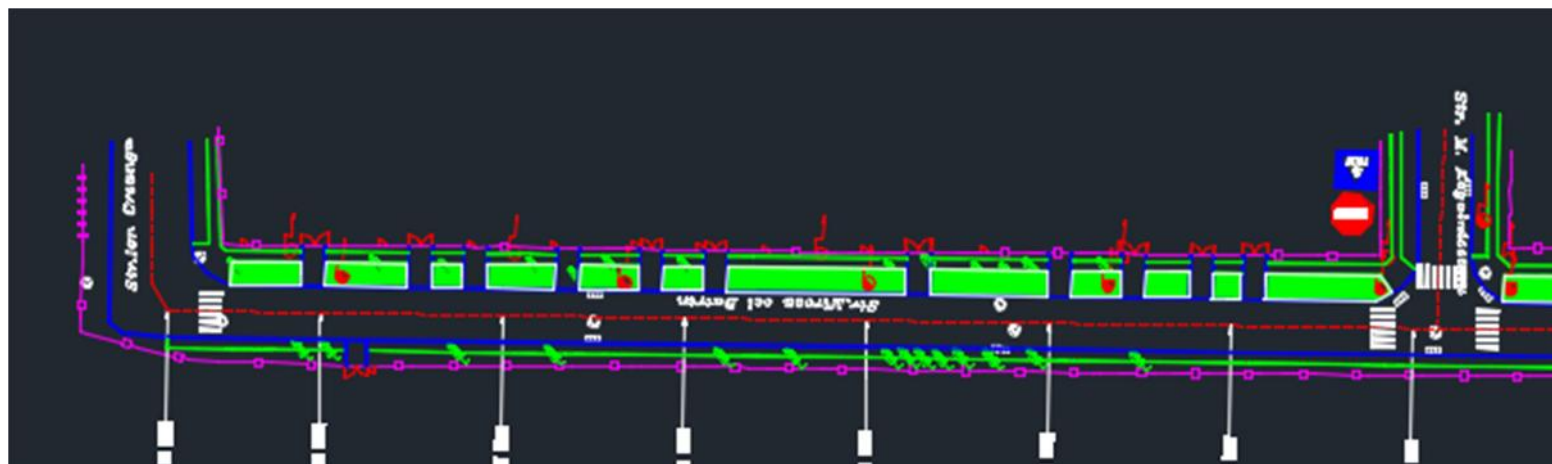
FASII PLANTATE

Judetul: Teleorman
Municipiul Alexandria
Cod Siruta: 151807

FIȘA SPAȚIULUI VERDE NR. 143

1. SCHIȚA AMPLASAMENTULUI TERENULUI SPAȚIU VERDE

2. ADRESA Mircea cel Batran
TRONSON Ion Creanga - M. Kogalniceanu



3. DATE DESPRE TERENUL SPAȚIU VERDE

Proprietar/detinator teren spatiu verde	Tip proprietate	Mod administrare	Categoria de folosinta	Regl. urban	Suprafata masurata (mp) Teren	Total Sp.	Observatii
--	--------------------	---------------------	---------------------------	-------------	----------------------------------	--------------	------------

800

ELABORATOR SC ECOLOGIC A.M.B. S.R.L.

TEL. 0734 534616

MUNICIPIUL ALEXANDRIA

					Exclusiv	Indiviziune	Verde MP	
Municipiul Alexandria	Prop. Publica	Adm. Pub.	CC	Spatiu verde	620.00		620.00	

4. DATE PRIVIND CONSTRUCȚIILE EXISTENTE PE TERENUL SPAȚIU VERDE

Nume si prenume proprietar constructii	Tip proprietate	Mod administrare	Numar corp constr.	Cod grupa destinatie	Suprafata construita la sol (mp)	Observatii
Municipiul Alexandria	Prop. Publica	Adm. Pub.	0	CIE	0.00	
Total suprafață ocupată din terenul spațiu verde					0.00	

5. ECHIPAREA EDILITARĂ A TERENULUI

A - APA	C - CANAL	t - ENERGIE TERMICA	E - ENERGIE ELECTRICA	G - GAZ	T - TELEFON
X	X	X	X	X	X

6. DATE PRIVIND VEGETAȚIA EXISTENTĂ PE TERENUL SPAȚIU VERDE

NR. UNIC	DENUMIRE	CATEGORIE SP. VERDE	AMPLASAMENT	CAT. DE FOLOSINTA	REGIM JURIDIC	REGLEM URB. NR. PARCELA
143	Covor vegetal	Cu acces public nelimitat	Mircea cel Batran	CC	Public	Spatiu verde

SPECII DE ARBORI

COLT CU STR. I.CREANGA	1	TEI	1.00	20	6	5	14	5
ST	2	NUC	1.00	20	7	5	14	5
	3	NUC	1.00	25	8	5	19	5

MUNICIPIUL ALEXANDRIA

	4	TEI	1.00	20	6	5	14	5
	5	NUC	1.00	20	7	5	14	5
	6	NUC	1.00	30	10	5	24	5
	7	NUC	1.00	25	8	5	19	5
	8	FRASIN	1.00	20	7	5	14	5
	9	NUC	1.00	20	7	5	14	5
	10	NUC	1.00	30	10	5	24	5
COLT CU STR. I.CREANGA	11	PLOP	1.00	30	10	5	24	5
DR	12	PLOP	1.00	30	10	5	24	5
	13	PLOP	1.00	30	10	0	24	0
	14	PLOP	1.00	30	8	5	24	5
	15	PLOP	1.00	30	10	5	24	5
	16	PLOP	1.00	30	10	5	24	5
	17	PLOP	1.00	30	10	5	24	5
	18	PLOP	1.00	30	10	5	24	5
	19	PLOP	1.00	30	10	5	24	5
	20	PLOP	1.00	30	10	5	24	5
	21	PLOP	1.00	30	10	5	24	5
	22	PLOP	1.00	30	10	5	24	5
	23	PLOP	1.00	30	10	5	24	5
	24	PLOP	1.00	30	10	5	24	5

7. DOCUMENTE EMISE CU PRIVIRE LA TERENUL SPAȚIU VERDE ȘI CONSTRUCȚIILE EXISTENTE

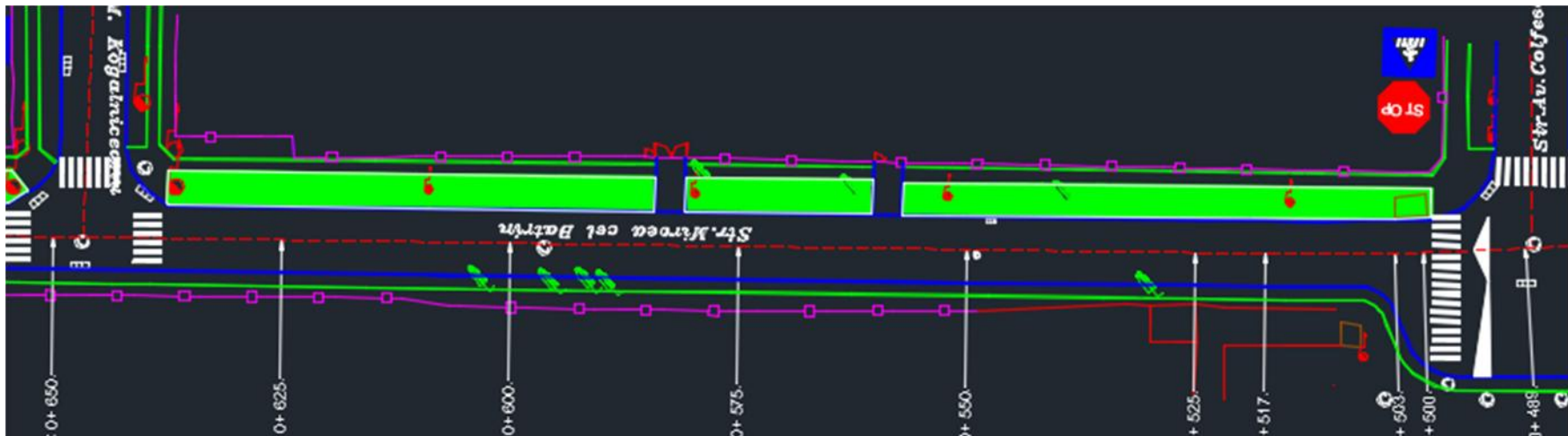
FASII PLANTATE

FIȘA SPAȚIULUI VERDE NR. 144

Judetul: Teleorman
Municipiul Alexandria
Cod Siruta: 151807

1. SCHIȚA AMPLASAMENTULUI TERENULUI SPAȚIU VERDE

2. ADRESA Mircea cel Batran
TRONSON M. Kogalniceanu - Av Colfescu



3. DATE DESPRE TERENUL SPAȚIU VERDE

MUNICIPIUL ALEXANDRIA

Proprietar/detinator teren spatiu verde	Tip proprietate	Mod administrare	Categoria de folosinta	Regl. urban	Suprafata masurata (mp) Teren		Total Sp. Verde MP	Observatii
					Exclusiv	Indiviziune		
Municipiul Alexandria	Prop. Publica	Adm. Pub.	CC	Spatiu verde	496.00		496.00	

4. DATE PRIVIND CONSTRUCȚIILE EXISTENTE PE TERENUL SPAȚIU VERDE

Nume si prenume proprietar construcții	Tip proprietate	Mod administrare	Numar corp constr.	Cod grupa destinatie	Suprafata construita la sol (mp)	Observatii
Municipiul Alexandria	Prop. Publica	Adm. Pub.	0	CIE	0.00	
Total suprafață ocupată din terenul spațiu verde					0.00	

5. ECHIPAREA EDILITARĂ A TERENULUI

A - APA	C - CANAL	t - ENERGIE TERMICA	E - ENERGIE ELECTRICA	G - GAZ	T - TELEFON
X	X	X	X	X	X

6. DATE PRIVIND VEGETAȚIA EXISTENTĂ PE TERENUL SPAȚIU VERDE

NR. UNIC	DENUMIRE	CATEGORIE SP. VERDE	AMPLASAMENT	CAT. DE FOLOSINTA	REGIM JURIDIC	REGLEM URB. NR. PARCELA
144	Covor vegetal	Cu acces public nelimitat	Mircea cel Batran	CC	Public	Spatiu verde

SPECII DE ARBORI

COLT CU STR.M.KOGALNICEANU	1	NUC	1.00	25	8	5	19	5
ST	2	NUC	1.00	20	3	5	14	5
	3	NUC	1.00	20	6	5	14	5
COLT CU STR. M.KOGALNICEANU	1	PLOP	1.00	40	12	5	24	5
DR	2	PLOP	1.00	30	10	5	24	5
	3	PLOP	1.00	30	10	5	24	5
	4	PLOP	1.00	30	10	5	24	5
	5	PLOP	1.00	30	10	5	24	5

7. DOCUMENTE EMISE CU PRIVIRE LA TERENUL SPAȚIU VERDE ȘI CONSTRUCTIILE EXISTENTE

FASII PLANTATE

Judetul: Teleorman
Municipiul Alexandria
Cod Siruta: 151807

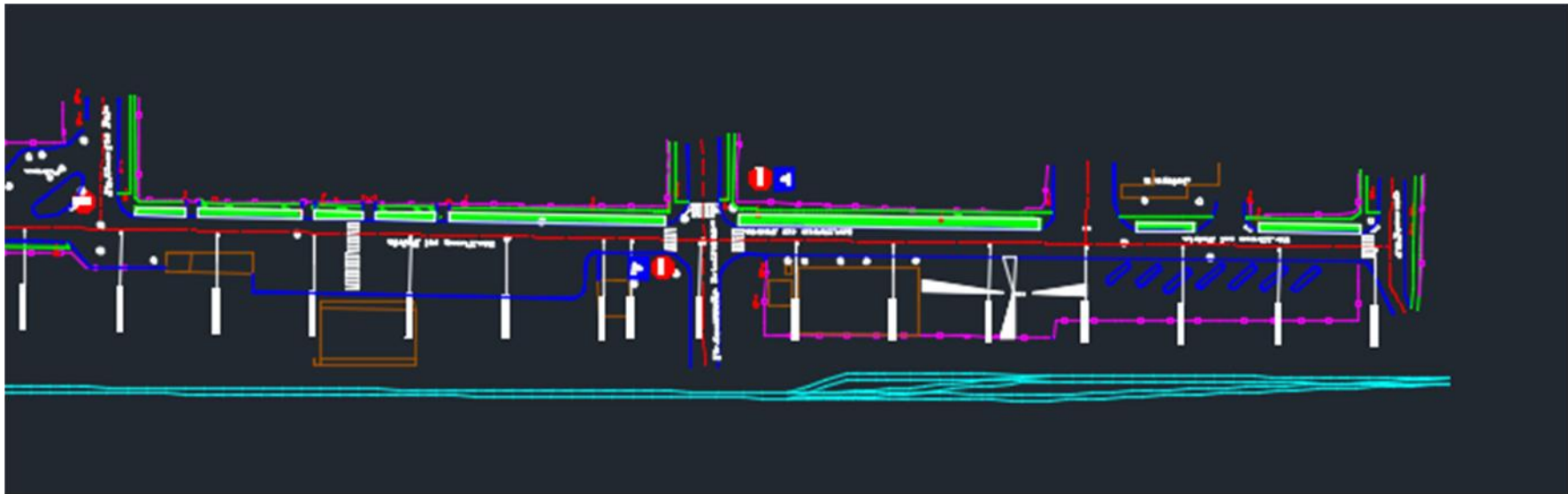
FIȘA SPAȚIULUI VERDE NR. 145

1. SCHIȚA AMPLASAMENTULUI TERENULUI SPAȚIU VERDE

2. ADRESA
TRONSON

Mircea cel Batran

Ghe. Doja - C. Brancoveanu



3. DATE DESPRE TERENUL SPAȚIU VERDE

Proprietar/detinator teren spatiu verde	Tip proprietate	Mod administrare	Categoria de folosinta	Regl. urban	Suprafata masurata (mp) Teren		Total Sp. Verde MP	Observatii
					Exclusiv	Indiviziune		
Municipiul Alexandria	Prop. Publica	Adm. Pub.	CC	Spatiu verde	553.00		553.00	

4. DATE PRIVIND CONSTRUCȚIILE EXISTENTE PE TERENUL SPAȚIU VERDE

Nume si prenume proprietar construcții	Tip proprietate	Mod administrare	Numar corp constr.	Cod grupa destinatie	Suprafata construita la sol (mp)	Observatii
Municipiul Alexandria	Prop. Publica	Adm. Pub.	0	CIE	0.00	
Total suprafață ocupată din terenul spațiu verde					0.00	

5. ECHIPAREA EDILITARĂ A TERENULUI

A - APA	C - CANAL	t - ENERGIE TERMICA	E - ENERGIE ELECTRICA	G - GAZ	T - TELEFON
X	X	X	X	X	X

6. DATE PRIVIND VEGETAȚIA EXISTENTĂ PE TERENUL SPAȚIU VERDE

NR. UNIC	DENUMIRE	CATEGORIE SP. VERDE	AMPLASAMENT	CAT. DE FOLOSINTA	REGIM JURIDIC	REGLEM URB. NR. PARCELA
145	Covor vegetal	Cu acces public nelimitat	Mircea cel Batran	CC	Public	Spatiu verde

SPECII DE ARBORI

0	1	2	3	4	5	6	7	8
AMPLASAMENT	NR. UNIC	SPECIE DE ARBORI	BUC.	DIAM CM	INAL. M	VITALIT	VARSTA	GR. INTR
STR. MIRCEA CEL BATRAN	1	NUC	1.00	15	5	5	15	5
PARTEA STANGA		NUC	1.00	10	3	5	10	5
COLT CU STR. DR.STANCA		NUC	1.00	10	3	5	10	5
COLT CU STR. 1907								
COLT CU STR.H.C.C.		NUC	1.00	20	6	5	14	5
		NUC	1.00	20	6	5	14	5
		NUC	1.00	20	6	5	14	5
		TEI	1.00	20	7	5	14	5
COLT CU STR. VIITORULUI	1	NUC	1.00	25	8	5	19	5
		NUC	1.00	25	8	5	19	5
		TEI	1.00	20	7	5	14	5
		TEI	1.00	25	6	5	19	5
		TEI	1.00	15	5	5	14	5
		TEI	1.00	15	5	5	14	5
		TEI	1.00	15	5	5	14	5
		TEI	1.00	15	5	5	14	5
		TEI	1.00	15	5	5	14	5
		SALCIE	1.00	20	6	5	14	5
COLT CU STR. 1 DECEMBRIE	1	SALCIE	1.00	30	4	5	24	5
		SALCIE	1.00	20	6	5	14	5
		SALCIE	1.00	20	6	5	14	5
COLT CU STR. I.CREANGA	1	TEI	1.00	20	6	5	14	5
		NUC	1.00	20	7	5	14	5
		NUC	1.00	25	8	5	19	5
		TEI	1.00	20	6	5	14	5
		NUC	1.00	20	7	5	14	5
		NUC	1.00	30	10	5	24	5
		NUC	1.00	25	8	5	19	5
		FRASIN	1.00	20	7	5	14	5
		NUC	1.00	20	7	5	14	5

MUNICIPIUL ALEXANDRIA

		NUC	1.00	30	10	5	24	5
COLT CU STR.M.KOGALNICEANU	1	NUC	1.00	25	8	5	19	5
		NUC	1.00	20	3	5	14	5
		NUC	1.00	20	6	5	14	5
COLT CU STR. A.COLFESCU								
COLT CU STR.GHE.DOJA	1	FRASIN	1.00	20	3	5	14	5
		THUJA	1.00	10	3	5	12	5
		TEI	1.00	20	6	5	14	5
		NUC	1.00	15	5	5	14	5
		VISIN TURCESC	1.00	10	3	5	11	5
		TEI	1.00	15	5	5	9	5
		NUC	1.00	20	6	5	14	5
		NUC	1.00	20	6	5	14	5
		NUC	1.00	20	6	5	14	5
COLT CU STR. C-TIN BRANCOVEANU	1	TEI	1.00	30	4	5	24	5
COLT CU STR.BUCURESTI	1		1.00	15	8	5	9	5
COLT CU STR.F-TII GOLESTI								
COLT CU STR. N.BALCESCU								
COLT CU STR. V.ANTONESCU								
COLT CU STR. MESTESUGARILOR								

7. DOCUMENTE EMISE CU PRIVIRE LA TERENUL SPAȚIU VERDE ȘI CONSTRUCȚIILE EXISTENTE

FASII PLANTATE

FIȘA SPAȚIULUI VERDE NR. 146

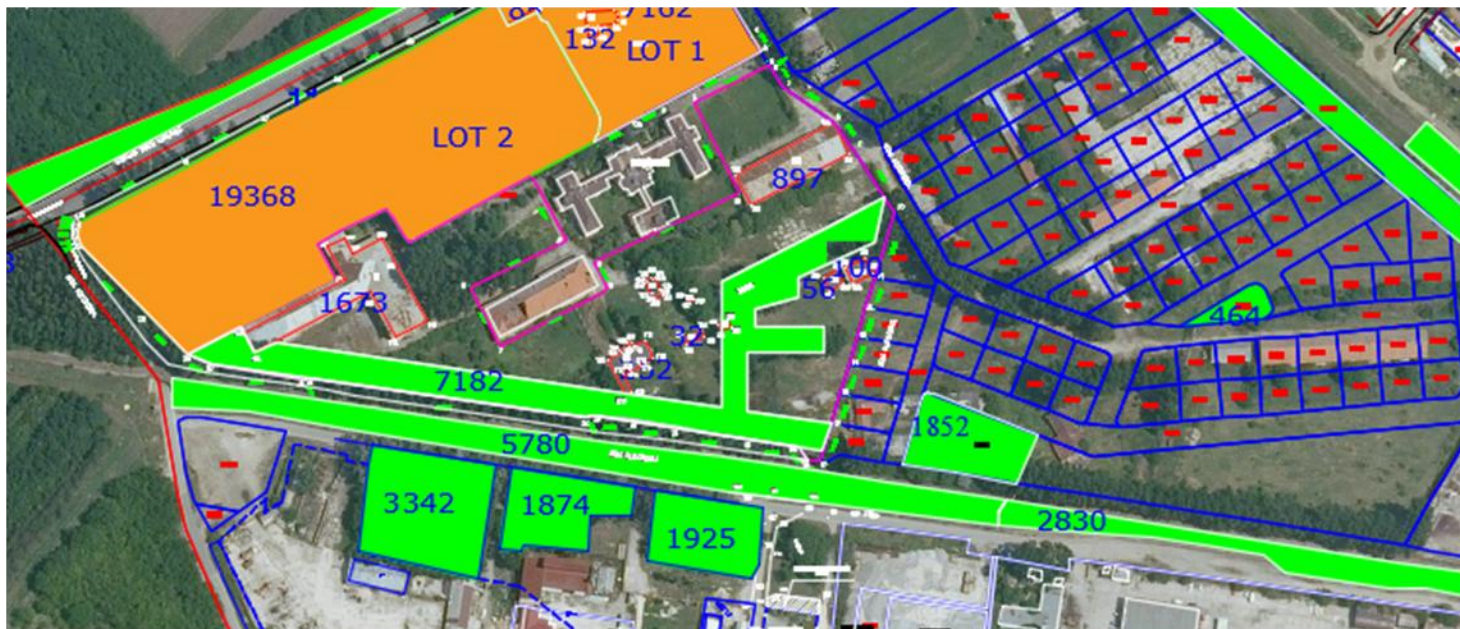
Judetul: Teleorman
Municipiul Alexandria
Cod Siruta: 151807

1. SCHIȚA AMPLASAMENTULUI TERENULUI SPAȚIU VERDE

2. ADRESA
TRONSON

Viilor

Viitorului - Drum de centura



3. DATE DESPRE TERENUL SPAȚIU VERDE

Proprietar/detinator teren spatiu verde	Tip proprietate	Mod administrare	Categoria de folosinta	Regl. urban	Suprafata masurata (mp) Teren		Total Sp. Verde MP	Observatii
					Exclusiv	Indiviziune		
Municipiul Alexandria	Prop. Publica	Adm. Pub.	CC	Spatiu verde	17,076.00		17,076.00	

4. DATE PRIVIND CONSTRUCȚIILE EXISTENTE PE TERENUL SPAȚIU VERDE

Nume si prenume proprietar constructii	Tip proprietate	Mod administrare	Numar corp constr.	Cod grupa destinatie	Suprafata construita la sol (mp)	Observatii
Municipiul Alexandria	Prop. Publica	Adm. Pub.	0	CIE	0.00	
Total suprafață ocupată din terenul spațiu verde					0.00	

5. ECHIPAREA EDILITARĂ A TERENULUI

A - APA	C - CANAL	t - ENERGIE TERMICA	E - ENERGIE ELECTRICA	G - GAZ	T - TELEFON
X	X	X	X	X	X

6. DATE PRIVIND VEGETAȚIA EXISTENTĂ PE TERENUL SPAȚIU VERDE

NR. UNIC	DENUMIRE	CATEGORIE SP. VERDE	AMPLASAMENT	CAT. DE FOLOSINTA	REGIM JURIDIC	REGLEM URB. NR. PARCELA
146	Covor vegetal	Cu acces public nelimitat	Viilor	CC	Public	Spatiu verde

SPECII DE ARBORI**Vegetatie spontana de arbusti****7. DOCUMENTE EMISE CU PRIVIRE LA TERENUL SPAȚIU VERDE ȘI CONSTRUCȚIILE EXISTENTE**

FASII PLANTATE

**Judetul: Teleorman
Municipiul Alexandria
Cod Siruta: 151807**

FIȘA SPAȚIULUI VERDE NR. 147

1. SCHIȚA AMPLASAMENTULUI TERENULUI SPAȚIU VERDE

**2. ADRESA
TRONSON**

**Soseaua Turnu Magurele
Sos. T Magurele - spre Statia de ferizare**



3. DATE DESPRE TERENUL SPAȚIU VERDE

MUNICIPIUL ALEXANDRIA

Proprietar/detinator teren spatiu verde	Tip proprietate	Mod administrare	Categoria de folosinta	Regl. urban	Suprafata masurata (mp) Teren		Total Sp. Verde MP	Observatii
					Exclusiv	Indiviziune		
Municipiul Alexandria	Prop. Publica	Adm. Pub.	CC	Spatiu verde	7,106.00		7,106.00	

4. DATE PRIVIND CONSTRUCȚIILE EXISTENTE PE TERENUL SPAȚIU VERDE

Nume si prenume proprietar construcții	Tip proprietate	Mod administrare	Numar corp constr.	Cod grupa destinatie	Suprafata construita la sol (mp)	Observatii
Municipiul Alexandria	Prop. Publica	Adm. Pub.	0	CIE	0.00	
Total suprafață ocupată din terenul spațiu verde					0.00	

5. ECHIPAREA EDILITARĂ A TERENULUI

A - APA	C - CANAL	t - ENERGIE TERMICA	E - ENERGIE ELECTRICA	G - GAZ	T - TELEFON
X	X	X	X	X	X

6. DATE PRIVIND VEGETAȚIA EXISTENTĂ PE TERENUL SPAȚIU VERDE

NR. UNIC	DENUMIRE	CATEGORIE SP. VERDE	AMPLASAMENT	CAT. DE FOLOSINTA	REGIM JURIDIC	REGLEM URB. NR. PARCELA
147	Covor vegetal	Cu acces public nelimitat	Soseaua Turnu Magurele	CC	Public	Spatiu verde

SPECII DE ARBORI

FASII PLANTATE

FIȘA SPAȚIULUI VERDE NR. 149

Judetul: Teleorman
Municipiul Alexandria
Cod Siruta: 151807

1. SCHIȚA AMPLASAMENTULUI TERENULUI SPAȚIU VERDE

2. ADRESA
TRONSON

Str. Carpati

Ion Creanga- Str. Bucuresti



3. DATE DESPRE TERENUL SPAȚIU VERDE

Proprietar/detinator teren spatiu verde	Tip proprietate	Mod administrare	Categoria de folosinta	Regl. urban	Suprafata masurata (mp) Teren		Total Sp. Verde MP	Observatii
					Exclusiv	Indiviziune		
Municipiul Alexandria	Prop. Publica	Adm. Pub.	CC	Spatiu verde	999.00		999.00	

4. DATE PRIVIND CONSTRUCȚIILE EXISTENTE PE TERENUL SPAȚIU VERDE

Nume si prenume proprietar construcții	Tip proprietate	Mod administrare	Numar corp constr.	Cod grupa destinatie	Suprafata construita la sol	Observatii
---	--------------------	---------------------	-----------------------	-------------------------	-----------------------------------	------------

MUNICIPIUL ALEXANDRIA

					(mp)	
Municipiul Alexandria	Prop. Publica	Adm. Pub.	0	CIE	0.00	
Total suprafață ocupată din terenul spațiu verde					0.00	

5. ECHIPAREA EDILITARĂ A TERENULUI

A - APA	C - CANAL	t - ENERGIE TERMICA	E - ENERGIE ELECTRICA	G - GAZ	T - TELEFON
X	X	X	X	X	X

6. DATE PRIVIND VEGETAȚIA EXISTENTĂ PE TERENUL SPAȚIU VERDE

NR. UNIC	DENUMIRE	CATEGORIE SP. VERDE	AMPLASAMENT	CAT. DE FOLOSINTA	REGIM JURIDIC	REGLEM URB. NR. PARCELA
149	Covor vegetal	Cu acces public nelimitat	Str. Carpati	CC	Public	Spatiu verde

SPECII DE ARBORI

0	1	2	3	4	5	6	7	8
AMPLASAMENT	NR. UNIC	SPECIE DE ARBORI	BUC.	DIAM CM	INAL. M	VITALIT	VARSTA	GR. INTR
STR.CARPATI	1	FRASIN	1.00	20	6	5	19	5
PARTEA DREAPTA	2	ARTAR	1.00	15	5	5	14	5
	3	ARTAR	1.00	15	5	5	14	5
	4	ARTAR	1.00	15	5	5	14	5
	5	ARTAR	1.00	15	5	5	14	5
	6	SALCIE	1.00	25	7	5	19	5
	7	TEI	1.00	30	10	5	25	5
	8	TEI	1.00	30	8	5	25	5
	9	SMOCHIN	1.00	35	4	5	30	5

MUNICIPIUL ALEXANDRIA

COLT CU STR.AL.COLFESCU	1	TEI	1.00	20	6	5	19	5
	2	CASTAN	1.00	25	8	5	24	5
	3	TEI	1.00	20	6	5	19	5
	4	ARTAR	1.00	15	5	5	14	5
	5	ARTAR	1.00	15	5	5	14	5
	6	ARTAR	1.00	15	5	5	14	5
	7	ARTAR	1.00	15	5	5	14	5
	8	ARTAR	1.00	15	5	5	14	5
	9	ARTAR	1.00	15	5	5	14	5
	10	ARTAR	1.00	15	5	5	14	5
	11	ARTAR	1.00	15	5	5	14	5
	12	ARTAR	1.00	15	5	5	14	5
	13	ARTAR	1.00	15	5	5	14	5
	14	ARTAR	1.00	15	5	5	14	5
	15	ARTAR	1.00	20	6	5	19	5
	16	ARTAR	1.00	20	6	5	19	5
	17	TEI	1.00	20	7	5	19	5
COLT CU STR.M.FILIPESCU	1	ARTAR	1.00	15	5	5	14	5
	2	ARTAR	1.00	15	5	5	14	5
	3	ARTAR	1.00	15	5	5	14	5
	4	FRASIN	1.00	10	3	5	9	5
	5	ARTAR	1.00	15	5	5	14	5
	6	ARTAR	1.00	15	5	5	14	5
	7	ARTAR	1.00	15	5	5	14	5
	8	CASTAN	1.00	20	5	5	19	5
	9	CASTAN	1.00	20	5	5	19	5
	10	CASTAN	1.00	20	5	5	19	5
	11	CASTAN	1.00	20	5	5	19	5
	12	CASTAN	1.00	20	5	5	19	5
	13	CASTAN	1.00	20	5	5	19	5
	14	CASTAN	1.00	30	8	5	29	5
	15	ARTAR	1.00	15	5	5	14	5
	16	ARTAR	1.00	15	5	5	14	5
	17	ARTAR	1.00	15	5	5	14	5

MUNICIPIUL ALEXANDRIA

STR.CTIN BRANCOVENU	1	CATALPA	1.00	25	7	5	24	5
	2	SALCIE	1.00	40	13	5	36	5
	3	TEI	1.00	20	6	5	19	5
	4	TEI	1.00	20	6	5	19	5
	5	ARTAR	1.00	15	5	5	14	5
	6	FRASIN	1.00	10	3	5	9	5
	7	ARTAR	1.00	15	5	5	14	5
	8	ARTAR	1.00	15	5	5	14	5
	9	ARTAR	1.00	15	5	5	14	5
	10	ARTAR	1.00	15	5	5	14	5
	11	FRASIN	1.00	20	6	5	19	3
	12	FRASIN	1.00	30	8	5	29	3
	13	TEI	1.00	20	6	5	19	5
	14	ARTAR	1.00	15	5	5	14	5
	15	ARTAR	1.00	15	5	5	14	5
	16	TEI	1.00	20	6	5	19	5
	17	CARPEN	1.00	30	8	5	29	5
CAPAT STR.BUCURESTI	18	ARTAR	1.00	20	6	5	19	5

0	1	2	3	4	5	6	7	8
AMPLASAMENT	NR. UNIC	SPECIE DE ARBORI	BUC.	DIAM CM	INAL. M	VITALIT	VARSTA	GR. INTR
STR.CARPATI	1	TEI	1.00	15	4	5	14	5
PARTEA STANGA	2	TEI	1.00	15	4	5	14	5
	3	TEI	1.00	15	4	5	14	5
	4	TEI	1.00	15	4	5	14	5
	5	PIN	1.00	20	5	5	19	5
	6	PIN	1.00	20	5	5	19	5
	7	PIN	1.00	20	5	5	19	5
	8	CASTAN	1.00	25	7	5	24	5

MUNICIPIUL ALEXANDRIA

	9	CASTAN	1.00	30	10	5	25	5
	10	TEI	1.00	25	7	5	19	5
	11	TEI	1.00	25	7	5	19	5
	12	TEI	1.00	25	7	5	19	5
COLT CU AL.COLFESCU	1	TEI	1.00	20	6	5	19	5
	2	TEI	1.00	15	3	5	14	5
	3	TEI	1.00	15	3	5	14	5
	4	TEI	1.00	15	3	5	14	5
	5	THUJA	1.00	15	5	5	14	5
	6	TEI	1.00	20	5	5	19	5
	7	THUJA	1.00	15	5	5	19	5
	8	THUJA	1.00	25	5	5	19	5
	9	THUJA	1.00	15	5	5	14	5
	10	TEI	1.00	20	5	5	19	5
	11	FRASIN	1.00	20	5	5	19	5
	12	FRASIN	1.00	30	8	5	25	5
	13	FRASIN	1.00	10	3	5	9	5
	14	FRASIN	1.00	25	7	5	19	5
	15	SALCAM	1.00	25	6	5	19	5
	16	FRASIN	1.00	10	3	5	9	5
	17	TEI	1.00	20	4	5	19	5
	18	TEI	1.00	20	4	5	19	5
COLT CU M.FILIPESCU	1	TEI	1.00	20	6	5	14	5
	2	TEI	1.00	20	3	5	14	5
	3	TEI	1.00	20	6	5	19	5
	4	TEI	1.00	20	5	5	19	5
	5	TEI	1.00	20	5	5	19	5
	6	TEI	1.00	20	5	5	19	5
	7	TEI	1.00	25	7	5	24	5
	8	TEI	1.00	30	8	5	25	5
	9	TEI	1.00	30	8	5	25	5
	10	TEI	1.00	20	4	5	19	5
	11	FRASIN	1.00	25	6	5	19	5
	12	TEI	1.00	20	6	5	19	5
	13	TEI	1.00	20	4	5	19	5

MUNICIPIUL ALEXANDRIA

	14	FRASIN	1.00	15	5	5	14	5
	15	TEI	1.00	20	5	5	19	5
	16	TEI	1.00	25	7	5	24	5
COLT CU STR.BRANCOVEANU	1	FRASIN	1.00	15	5	5	14	5
	2	SALCAM	1.00	25	5	5	19	5
	3	FRASIN	1.00	25	7	5	19	5
	4	THUJA	1.00	15	5	5	14	5
	5	TEI	1.00	30	10	5	25	5
	6	SALCAM	1.00	20	6	5	19	5
	7	TEI	1.00	20	6	5	19	5
	8	TEI	1.00	20	4	5	19	5
	9	TEI	1.00	20	5	5	19	5
	10	TEI	1.00	25	8	5	24	5
	11	SALCAM	1.00	30	8	2	14	2
	12	TEI	1.00	15	3	5	14	5
	13	TEI	1.00	30	10	5	25	5
	14	TEI	1.00	15	3	5	14	5
CAPAT STR.BUCURESTI	15	TEI	1.00	30	10	5	25	5

7. DOCUMENTE EMISE CU PRIVIRE LA TERENUL SPAȚIU VERDE ȘI CONSTRUCȚIILE EXISTENTE

FASII PLANTATE

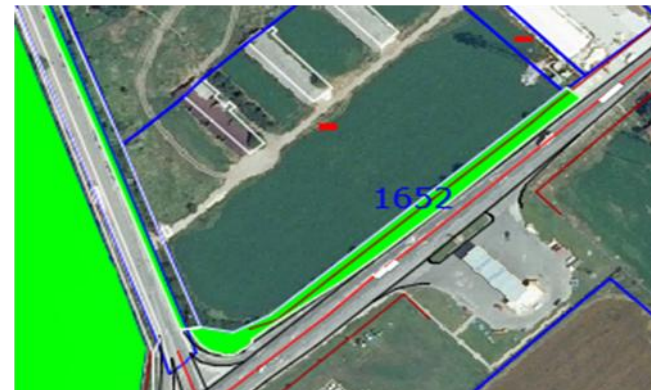
FIȘA SPAȚIULUI VERDE NR. 150

**Judetul: Teleorman
Municipiul Alexandria
Cod Siruta: 151807**

1. SCHIȚA AMPLASAMENTULUI TERENULUI SPAȚIU VERDE

**2. ADRESA
TRONSON**

**Str. Bucuresti
Cimitir Sf Alex - limita intravilan spre Buc (DN 6 - E 70)**



3. DATE DESPRE TERENUL SPAȚIU VERDE

MUNICIPIUL ALEXANDRIA

Proprietar/detinator teren spatiu verde	Tip proprietate	Mod administrare	Categoria de folosinta	Regl. urban	Suprafata masurata (mp) Teren		Total Sp. Verde MP	Observatii
					Exclusiv	Indiviziune		
Statul Roman	Prop. Publica	Adm. Pub.	CC	Spatiu verde	13,030.00		13,030.00	

4. DATE PRIVIND CONSTRUCȚIILE EXISTENTE PE TERENUL SPAȚIU VERDE

Nume si prenume proprietar constructii	Tip proprietate	Mod administrare	Numar corp constr.	Cod grupa destinatie	Suprafata construita la sol (mp)	Observatii
Statul Roman	Prop. Publica	Adm. Pub.	0	CIE	0.00	
Total suprafață ocupată din terenul spațiu verde					0.00	

5. ECHIPAREA EDILITARĂ A TERENULUI

A - APA	C - CANAL	t - ENERGIE TERMICA	E - ENERGIE ELECTRICA	G - GAZ	T - TELEFON
X	X	X	X	X	X

6. DATE PRIVIND VEGETAȚIA EXISTENTĂ PE TERENUL SPAȚIU VERDE

NR. UNIC	DENUMIRE	CATEGORIE SP. VERDE	AMPLASAMENT	CAT. DE FOLOSINTA	REGIM JURIDIC	REGLEM URB. NR. PARCELA
150	Covor vegetal	Cu acces public nelimitat	Str. Bucuresti	CC	Public	Spatiu verde

SPECII DE ARBORI

MUNICIPIUL ALEXANDRIA

COLT CU AD GHICA	1	TEI	1.00	20	5	5	10	5
DR	2	CARPEN	1.00	15	5	5	14	5
	3	FRASIN	1.00	30	10	5	25	5
	4	CASTAN	1.00	25	8	5	20	5
	5	TEI	1.00	15	6	5	14	5
	6	NUC	1.00	30	8	5	25	5
	7	ARTAR	1.00	15	5	5	14	5
	8	ARTAR	1.00	5	3	5	6	5
	9	ARTAR	1.00	15	5	5	14	5
	10	ARTAR	1.00	5	3	5	6	5
	11	TEI	1.00	15	5	5	14	5
	12	SALCIE	1.00	35	10	5	30	5
	13	VISIN TR	1.00	5	3	5	6	5
	14	VISIN TR	1.00	5	3	5	6	5
	15	ARTAR	1.00	5	3	5	6	5
	16	TEI	1.00	15	5	5	14	5
	17	VISIN TR	1.00	5	3	5	6	5
	18	VISIN TR	1.00	5	3	5	6	5
	19	ARTAR	1.00	10	3	5	9	5
	20	VISIN TR	1.00	20	5	5	19	5
	21	TEI	1.00	20	6	5	19	5
	22	SALCAM	1.00	20	7	5	15	5
	23	VISIN TR	1.00	5	2	5	6	5
	24	VISIN TR	1.00	5	2	5	6	5
	25	VISIN TR	1.00	5	2	5	6	5
	26	TEI	1.00	10	5	5	9	5
	27	VISIN TR	1.00	10	3	5	6	5
	28	TEI	1.00	15	5	5	14	5
	29	TEI	1.00	20	6	5	19	5
	30	ARTAR	1.00	5	3	5	6	5
	31	ARTAR	1.00	5	3	5	6	5
	32	ARTAR	1.00	5	3	5	6	5
	33	ARTAR	1.00	5	3	5	6	5
	34	ARTAR	1.00	5	3	5	6	5
	35	ARTAR	1.00	5	3	5	6	5
	36	ARTAR	1.00	5	3	5	6	5

MUNICIPIUL ALEXANDRIA

	37	ARTAR	1.00	5	3	5	6	5
	38	ARTAR	1.00	5	3	5	6	5
	39	ARTAR	1.00	5	3	5	6	5
	40	ARTAR	1.00	5	3	5	6	5
	41	ARTAR	1.00	5	3	5	6	5
	42	ARTAR	1.00	5	3	5	6	5
	43	ARTAR	1.00	5	3	5	6	5
	44	ARTAR	1.00	5	3	5	6	5
	45	ARTAR	1.00	5	3	5	6	5
	46	ARTAR	1.00	5	3	5	6	5
	47	ARTAR	1.00	5	3	5	6	5
	48	ARTAR	1.00	5	3	5	6	5
	49	ARTAR	1.00	5	3	5	6	5
	50	ARTAR	1.00	10	3	5	9	5
	51	ARTAR	1.00	5	3	5	6	5
	52	ARTAR	1.00	5	3	5	6	5
	53	ARTAR	1.00	5	3	5	6	5
	54	ARTAR	1.00	5	3	5	6	5
	55	ARTAR	1.00	5	3	5	6	5
	56	THUJA	1.00	10	3	5	9	5
	57	ARTAR	1.00	5	3	5	6	5
	58	ARTAR	1.00	5	3	5	6	5
	59	ARTAR	1.00	5	3	5	6	5
	60	ARTAR	1.00	5	3	5	6	5
	61	ARTAR	1.00	5	3	5	6	5
	62	ARTAR	1.00	5	3	5	6	5
	63	ARTAR	1.00	5	3	5	6	5
	64	ARTAR	1.00	5	3	5	6	5
	65	ARTAR	1.00	5	3	5	6	5
	66	ARTAR	1.00	5	3	5	6	5
	67	ARTAR	1.00	5	3	5	6	5
	68	ARTAR	1.00	5	3	5	6	5
	69	ARTAR	1.00	5	3	5	6	5
	70	ARTAR	1.00	5	3	5	6	5
	71	ARTAR	1.00	5	3	5	6	5
	72	ARTAR	1.00	5	3	5	6	5
	73	ARTAR	1.00	5	3	5	6	5
	74	ARTAR	1.00	5	3	5	6	5

MUNICIPIUL ALEXANDRIA

	75	ARTAR	1.00	5	3	5	6	5
	76	ARTAR	1.00	5	3	5	6	5
	77	ARTAR	1.00	5	3	5	6	5
	78	ARTAR	1.00	5	3	5	6	5
	79	ARTAR	1.00	5	3	5	6	5
	80	ARTAR	1.00	5	3	5	6	5
	81	ARTAR	1.00	5	3	5	6	5
	82	ARTAR	1.00	5	3	5	6	5
	83	ARTAR	1.00	5	3	5	6	5
	84	ARTAR	1.00	5	3	5	6	5
	85	ARTAR	1.00	5	3	5	6	5
	86	ARTAR	1.00	5	3	5	6	5
	87	ARTAR	1.00	5	3	5	6	5
	88	ARTAR	1.00	5	3	5	6	5
	89	ARTAR	1.00	5	3	5	6	5
	90	ARTAR	1.00	5	3	5	6	5
	91	ARTAR	1.00	5	3	5	6	5
	92	ARTAR	1.00	5	3	5	6	5
	93	ARTAR	1.00	5	3	5	6	5
	94	ARTAR	1.00	5	3	5	6	5
	95	ARTAR	1.00	5	3	5	6	5
	96	ARTAR	1.00	5	3	5	6	5
	97	ARTAR	1.00	5	3	5	6	5
	98	ARTAR	1.00	5	3	5	6	5
	99	ARTAR	1.00	5	3	5	6	5
	100	ARTAR	1.00	5	3	5	6	5
	101	ARTAR	1.00	5	3	5	6	5
	102	ARTAR	1.00	5	3	5	6	5
	103	ARTAR	1.00	5	3	5	6	5
	104	ARTAR	1.00	5	3	5	6	5
	105	ARTAR	1.00	5	3	5	6	5
	106	ARTAR	1.00	5	3	5	6	5
	107	ARTAR	1.00	5	3	5	6	5
	108	ARTAR	1.00	5	3	5	6	5
	109	ARTAR	1.00	5	3	5	6	5
	110	ARTAR	1.00	5	3	5	6	5
	111	ARTAR	1.00	5	3	5	6	5
	112	ARTAR	1.00	5	3	5	6	5

MUNICIPIUL ALEXANDRIA

	113	ARTAR	1.00	5	3	5	6	5
	114	ARTAR	1.00	5	3	5	6	5
	115	ARTAR	1.00	5	3	5	6	5
	116	FRASIN	1.00	5	3	5	6	5
	117	ARTAR	1.00	5	3	5	6	5
CAPAT ORAS	118	ARTAR	1.00	5	3	5	6	5

COLT CU STR. AD.GHICA	1	ARTAR	1.00	10	3	5	9	5
ST	2	MIMOZA	1.00	10	2	5	9	5
	3	ARTAR	1.00	10	3	5	9	5
	4	ARTAR	1.00	5	3	5	6	5
	5	ARTAR	1.00	10	3	5	9	5
	6	ARTAR	1.00	10	3	5	9	5
	7	MIMOZA	1.00	5	2	5	9	5
	8	FRASIN	1.00	15	5	5	14	5
	9	FRASIN	1.00	15	5	5	14	5
	10	FRASIN	1.00	15	5	5	14	5
	11	MIMOZA	1.00	15	3	5	14	5
	12	ARTAR	1.00	10	3	5	9	5
	13	ARTAR	1.00	10	3	5	9	5
	14	VISIN TR	1.00	15	5	5	14	5
	15	VISIN TR	1.00	15	5	5	14	5
	16	VISIN TR	1.00	15	5	5	14	5
	17	VISIN TR	1.00	15	5	5	14	5
	18	VISIN TR	1.00	20	6	5	19	5
	19	VISIN TR	1.00	10	2	5	9	5
	20	VISIN TR	1.00	10	2	5	9	5
	21	NUC	1.00	5	2	5	6	5
	22	ARTAR	1.00	5	3	5	6	5
	23	MIMOZA	1.00	10	3	5	9	5
	24	ARTAR	1.00	10	3	5	9	5
	25	ARTAR	1.00	5	3	5	6	5
	26	ARTAR	1.00	5	3	5	6	5
	27	ARTAR	1.00	5	3	5	6	5
	28	ARTAR	1.00	10	3	5	9	5
	29	ARTAR	1.00	15	3	5	14	5
	30	MIMOZA	1.00	10	2	5	9	5

MUNICIPIUL ALEXANDRIA

	31	MIMOZA	1.00	5	1	5	6	5
	32	ARTAR	1.00	5	3	5	6	5
	33	ARTAR	1.00	5	3	5	6	5
	34	ARTAR	1.00	5	3	5	6	5
	35	MIMOZA	1.00	5	2	5	6	5
	36	ARTAR	1.00	5	3	5	6	5
	37	ARTAR	1.00	5	3	5	6	5
	38	ARTAR	1.00	5	3	5	6	5
	39	ARTAR	1.00	5	3	5	6	5
	40	ARTAR	1.00	5	3	5	6	5
	41	ARTAR	1.00	5	3	5	6	5
	42	ARTAR	1.00	5	3	5	6	5
	43	ARTAR	1.00	5	3	5	6	5
	44	ARTAR	1.00	5	3	5	6	5
	45	ARTAR	1.00	5	3	5	6	5
	46	ARTAR	1.00	5	3	5	6	5
	47	ARTAR	1.00	5	3	5	6	5
	48	ARTAR	1.00	5	3	5	6	5
	49	ARTAR	1.00	5	3	5	6	5
	50	ARTAR	1.00	5	3	5	6	5
	51	ARTAR	1.00	5	3	5	6	5
	52	ARTAR	1.00	5	3	5	6	5
	53	ARTAR	1.00	5	3	5	6	5
	54	ARTAR	1.00	5	3	5	6	5
	55	ARTAR	1.00	5	3	5	6	5
	56	ARTAR	1.00	5	3	5	6	5
STR.VEDEA POD	57	ARTAR	1.00	5	3	5	6	5
ST.	58	ARTAR	1.00	5	3	5	6	5
	59	ARTAR	1.00	5	3	5	6	5
	60	ARTAR	1.00	5	3	5	6	5
	61	ARTAR	1.00	5	3	5	6	5
	62	ARTAR	1.00	5	3	5	6	5
	63	ARTAR	1.00	5	3	5	6	5
	64	ARTAR	1.00	5	3	5	6	5
	65	ARTAR	1.00	5	3	5	6	5
	66	ARTAR	1.00	5	3	5	6	5
	67	ARTAR	1.00	5	3	5	6	5
	68	ARTAR	1.00	5	3	5	6	5

MUNICIPIUL ALEXANDRIA

	69	ARTAR	1.00	5	3	5	6	5
	70	ARTAR	1.00	5	3	5	6	5
	71	ARTAR	1.00	5	3	5	6	5
	72	TEI	1.00	30	10	5	29	5
	73	ARTAR	1.00	5	3	5	6	5
	74	ARTAR	1.00	5	3	5	6	5
	75	ARTAR	1.00	5	3	5	6	5
	76	ARTAR	1.00	5	3	5	6	5
	77	ARTAR	1.00	5	3	5	6	5
	78	ARTAR	1.00	5	3	5	6	5
	79	ARTAR	1.00	5	3	5	6	5
	80	ARTAR	1.00	5	3	5	6	5
	81	ARTAR	1.00	5	3	5	6	5
	82	ARTAR	1.00	5	3	5	6	5
	83	ARTAR	1.00	5	3	5	6	5
	84	ARTAR	1.00	5	3	5	6	5
	85	ARTAR	1.00	5	3	5	6	5
	86	ARTAR	1.00	5	3	5	6	5
	87	ARTAR	1.00	5	3	5	6	5
	88	ARTAR	1.00	5	3	5	6	5
	89	ARTAR	1.00	5	3	5	6	5
	90	ARTAR	1.00	5	3	5	6	5
	91	ARTAR	1.00	5	3	5	6	5
	92	ARTAR	1.00	5	3	5	6	5
	93	ARTAR	1.00	5	3	5	6	5
	94	ARTAR	1.00	5	3	5	6	5
	95	ARTAR	1.00	5	3	5	6	5
	96	ARTAR	1.00	5	3	5	6	5
	97	ARTAR	1.00	5	3	5	6	5
	98	ARTAR	1.00	5	3	5	6	5
	99	ARTAR	1.00	5	3	5	6	5
	100	ARTAR	1.00	5	3	5	6	5
	101	ARTAR	1.00	5	3	5	6	5
	102	ARTAR	1.00	5	3	5	6	5
	103	ARTAR	1.00	5	3	5	6	5
	104	ARTAR	1.00	5	3	5	6	5
	105	ARTAR	1.00	5	3	5	6	5
	106	ARTAR	1.00	5	3	5	6	5

FASII PLANTATE

Judetul: Teleorman
Municipiul Alexandria
Cod Siruta: 151807

FIȘA SPAȚIULUI VERDE NR. 151

1. SCHIȚA AMPLASAMENTULUI TERENULUI SPAȚIU VERDE

2. ADRESA
TRONSON

DJ 504

Alexandria - Orbeasca



3. DATE DESPRE TERENUL SPAȚIU VERDE

Proprietar/detinator teren spatiu verde	Tip proprietate	Mod administrare	Categoria de folosinta	Regl. urban	Suprafata masurata (mp) Teren		Total Sp. Verde MP	Observatii
					Exclusiv	Indiviziune		
Jud. Teleorman	Prop. Publica	Adm. Pub.	CC	Spatiu verde	7,734.00		7,734.00	

4. DATE PRIVIND CONSTRUCȚIILE EXISTENTE PE TERENUL SPAȚIU VERDE

Nume si prenume proprietar construcții	Tip proprietate	Mod administrare	Numar corp constr.	Cod grupa destinatie	Suprafata construita la sol (mp)	Observatii
Jud. Teleorman	Prop. Publica	Adm. Pub.	0	CIE	0.00	
Total suprafață ocupată din terenul spațiu verde					0.00	

5. ECHIPAREA EDILITARĂ A TERENULUI

A - APA	C - CANAL	t - ENERGIE TERMICA	E - ENERGIE ELECTRICA	G - GAZ	T - TELEFON
X			X		X

6. DATE PRIVIND VEGETAȚIA EXISTENTĂ PE TERENUL SPAȚIU VERDE

MUNICIPIUL ALEXANDRIA

NR. UNIC	DENUMIRE	CATEGORIE SP. VERDE	AMPLASAMENT	CAT. DE FOLOSINTA	REGIM JURIDIC	REGLEM URB. NR. PARCELA
151	Covor vegetal	Cu acces public nelimitat	DJ 504	CC	Public	Spatiu verde

SPECII DE ARBORI

0	1	2	3	4	5	6	7	8
AMPLASAMENT	NR. UNIC	SPECIE DE ARBORI	BUC.	DIAM CM	INAL. M	VITALIT	VARSTA	GR. INTR
DJ 504	1	ARTAR	1.00	10	3	5	9	5
PARTEA DREAPTA	2	THUJA	1.00	15	4	5	14	5
	3	THUJA	1.00	15	4	5	14	5
	4	THUJA	1.00	15	4	5	14	5
	5	THUJA	1.00	15	4	5	14	5
	6	THUJA	1.00	15	4	5	14	5
	7	THUJA	1.00	15	4	5	14	5
	8	THUJA	1.00	15	4	5	14	5
	9	THUJA	1.00	15	4	5	14	5
	10	THUJA	1.00	15	4	5	14	5
	11	THUJA	1.00	15	4	5	14	5
	12	THUJA	1.00	15	4	5	14	5
	13	THUJA	1.00	15	4	5	14	5
	14	THUJA	1.00	15	4	5	14	5
	15	THUJA	1.00	15	4	5	14	5
	16	THUJA	1.00	15	4	5	14	5

MUNICIPIUL ALEXANDRIA

	17	THUJA	1.00	15	4	5	14	5
	18	THUJA	1.00	15	4	5	14	5
	19	THUJA	1.00	15	4	5	14	5
	20	THUJA	1.00	15	4	5	14	5
	21	THUJA	1.00	15	4	5	14	5
	22	THUJA	1.00	15	4	5	14	5
	23	THUJA	1.00	15	4	5	14	5
	24	THUJA	1.00	15	4	5	14	5
	25	THUJA	1.00	15	4	5	14	5
	26	THUJA	1.00	15	4	5	14	5
	27	THUJA	1.00	15	4	5	14	5
	28	THUJA	1.00	15	4	5	14	5
	29	THUJA	1.00	15	4	5	14	5
	30	THUJA	1.00	15	4	5	14	5
	31	THUJA	1.00	15	4	5	14	5
	32	THUJA	1.00	15	4	5	14	5
	33	THUJA	1.00	20	5	5	19	5
	34	TEI	1.00	30	10	5	25	5

0	1	2	3	4	5	6	7	8
AMPLASAMENT	NR. UNIC	SPECIE DE ARBORI	BUC.	DIAM CM	INAL. M	VITALIT	VARSTA	GR. INTR
DJ 504	1	FRASIN	1.00	40	10	5	39	5
PARTEA STANGA	2	FRASIN	1.00	40	8	5	29	5
	3	FRASIN	1.00	30	8	5	29	5
	4	FRASIN	1.00	25	4	5	24	5
	5	FRASIN	1.00	25	4	5	24	5
	6	FRASIN	1.00	25	4	5	24	5
	7	FRASIN	1.00	25	4	5	24	5

MUNICIPIUL ALEXANDRIA

	8	FRASIN	1.00	25	4	5	24	5
	9	FRASIN	1.00	30	8	5	29	5
	10	FRASIN	1.00	25	4	5	24	5
	11	FRASIN	1.00	25	4	5	24	5
	12	FRASIN	1.00	25	4	5	24	5
	13	FRASIN	1.00	25	4	5	24	5
	14	FRASIN	1.00	30	10	5	29	5
	15	FRASIN	1.00	25	3	5	24	5
	16	FRASIN	1.00	50	12	5	45	5
	17	FRASIN	1.00	30	8	5	29	5
	18	FRASIN	1.00	30	7	5	29	5
	19	FRASIN	1.00	30	4	5	14	5
	20	FRASIN	1.00	30	6	5	29	5
	21	FRASIN	1.00	30	6	5	29	5
	22	FRASIN	1.00	25	3	5	24	5
	23	FRASIN	1.00	25	3	5	24	5
	24	FRASIN	1.00	30	10	5	29	5
	25	FRASIN	1.00	20	6	5	19	5
	26	FRASIN	1.00	20	6	5	19	5
	27	FRASIN	1.00	20	6	5	19	5
	28	FRASIN	1.00	20	6	5	19	5
	29	TEI	1.00	35	12	5	30	5

7. DOCUMENTE EMISE CU PRIVIRE LA TERENUL SPAȚIU VERDE ȘI CONSTRUCȚIILE EXISTENTE

FASII PLANTATE

FIȘA SPAȚIULUI VERDE NR. 152

Judetul: Teleorman
Municipiul Alexandria
Cod Siruta: 151807

1. SCHIȚA AMPLASAMENTULUI TERENULUI SPAȚIU VERDE

2. ADRESA
TRONSON

Aleea Merilor

Dunarii- Aleea Caisilor



3. DATE DESPRE TERENUL SPAȚIU VERDE

Proprietar/detinator teren spatiu verde	Tip proprietate	Mod administrare	Categoria de folosinta	Regl. urban	Suprafata masurata (mp) Teren		Total Sp. Verde MP	Observatii
					Exclusiv	Indiviziune		
Municipiul Alexandria	Prop. Publica	Adm. Pub.	CC	Spatiu verde	538.00		538.00	

4. DATE PRIVIND CONSTRUCȚIILE EXISTENTE PE TERENUL SPAȚIU VERDE

Nume si prenume proprietar constructii	Tip proprietate	Mod administrare	Numar corp constr.	Cod grupa destinatie	Suprafata construita la sol (mp)	Observatii
Municipiul Alexandria	Prop. Publica	Adm. Pub.	0	CIE	0.00	
Total suprafață ocupată din terenul spațiu verde					0.00	

5. ECHIPAREA EDILITARĂ A TERENULUI

A - APA	C - CANAL	t - ENERGIE TERMICA	E - ENERGIE ELECTRICA	G - GAZ	T - TELEFON
X			X		X

6. DATE PRIVIND VEGETAȚIA EXISTENTĂ PE TERENUL SPAȚIU VERDE

NR. UNIC	DENUMIRE	CATEGORIE SP. VERDE	AMPLASAMENT	CAT. DE FOLOSINTA	REGIM JURIDIC	REGLEM URB. NR. PARCELA
152	Covor vegetal	Cu acces public nelimitat	Aleea Merilor	CC	Public	Spatiu verde

SPECII DE ARBORI**7. DOCUMENTE EMISE CU PRIVIRE LA TERENUL SPAȚIU VERDE ȘI CONSTRUCȚIILE EXISTENTE**

FASII PLANTATE

**Judetul: Teleorman
Municipiul Alexandria
Cod Siruta: 151807**

FIȘA SPAȚIULUI VERDE NR. 153

1. SCHIȚA AMPLASAMENTULUI TERENULUI SPAȚIU VERDE

**2. ADRESA
TRONSON**

**Aleea Magnoliei
Str.Prof.Mircea Scarlat- Crizantemelor**



3. DATE DESPRE TERENUL SPAȚIU VERDE

Proprietar/detinator teren spatiu verde	Tip proprietate	Mod administrare	Categoria de folosinta	Regl. urban	Suprafata masurata (mp) Teren	Total Sp. Verde MP	Observatii
--	--------------------	---------------------	---------------------------	-------------	----------------------------------	-----------------------	------------

MUNICIPIUL ALEXANDRIA

					Exclusiv	Indiviziune		
Municipiul Alexandria	Prop. Publica	Adm. Pub.	CC	Spatiu verde	243.00		243.00	

4. DATE PRIVIND CONSTRUCȚIILE EXISTENTE PE TERENUL SPAȚIU VERDE

Nume si prenume proprietar constructii	Tip proprietate	Mod administrare	Numar corp constr.	Cod grupa destinatie	Suprafata construita la sol (mp)	Observatii
Municipiul Alexandria	Prop. Publica	Adm. Pub.	0	CIE	0.00	
Total suprafață ocupată din terenul spațiu verde					0.00	

5. ECHIPAREA EDILITARĂ A TERENULUI

A - APA	C - CANAL	t - ENERGIE TERMICA	E - ENERGIE ELECTRICA	G - GAZ	T - TELEFON
X			X		X

6. DATE PRIVIND VEGETAȚIA EXISTENTĂ PE TERENUL SPAȚIU VERDE

NR. UNIC	DENUMIRE	CATEGORIE SP. VERDE	AMPLASAMENT	CAT. DE FOLOSINTA	REGIM JURIDIC	REGLEM URB. NR. PARCELA
153	Covor vegetal	Cu acces public nelimitat	Aleea Magnoliei	CC	Public	Spatiu verde

SPECII DE ARBORI

7. DOCUMENTE EMISE CU PRIVIRE LA TERENUL SPAȚIU VERDE ȘI CONSTRUCȚIILE EXISTENTE

FASII PLANTATE

FIȘA SPAȚIULUI VERDE NR. 154

Judetul: Teleorman
Municipiul Alexandria
Cod Siruta: 151807

1. SCHIȚA AMPLASAMENTULUI TERENULUI SPAȚIU VERDE

2. ADRESA
TRONSON

Aleea Trandafirilor
Prof M. Scarlat- Gladiolelor



3. DATE DESPRE TERENUL SPAȚIU VERDE

Proprietar/detinator teren spatiu verde	Tip proprietate	Mod administrare	Categoria de folosinta	Regl. urban	Suprafata masurata (mp) Teren		Total Sp. Verde MP	Observatii
					Exclusiv	Indiviziune		
Municipiul Alexandria	Prop. Publica	Adm. Pub.	CC	Spatiu verde	206.00		206.00	

4. DATE PRIVIND CONSTRUCȚIILE EXISTENTE PE TERENUL SPAȚIU VERDE

Nume si prenume proprietar constructii	Tip proprietate	Mod administrare	Numar corp constr.	Cod grupa destinatie	Suprafata construita la sol (mp)	Observatii
Municipiul Alexandria	Prop. Publica	Adm. Pub.	0	CIE	0.00	
Total suprafață ocupată din terenul spațiu verde					0.00	

5. ECHIPAREA EDILITARĂ A TERENULUI

A - APA	C - CANAL	t - ENERGIE TERMICA	E - ENERGIE ELECTRICA	G - GAZ	T - TELEFON
X			X		X

6. DATE PRIVIND VEGETAȚIA EXISTENTĂ PE TERENUL SPAȚIU VERDE

NR. UNIC	DENUMIRE	CATEGORIE SP. VERDE	AMPLASAMENT	CAT. DE FOLOSINTA	REGIM JURIDIC	REGLEM URB. NR. PARCELA
154	Covor vegetal	Cu acces public nelimitat	Aleea Trandafirilor	CC	Public	Spatiu verde

SPECII DE ARBORI**7. DOCUMENTE EMISE CU PRIVIRE LA TERENUL SPAȚIU VERDE ȘI CONSTRUCȚIILE EXISTENTE**

FIȘA SPAȚIULUI VERDE NR. 156

FASII PLANTATE

Judetul: Teleorman
Municipiul Alexandria
Cod Siruta: 151807

1. SCHIȚA AMPLASAMENTULUI TERENULUI SPAȚIU VERDE

2. ADRESA Aleea Crizantemelor
TRONSON Dunarii - Magnoliei



3. DATE DESPRE TERENUL SPAȚIU VERDE

Proprietar/detinator teren spatiu verde	Tip proprietate	Mod administrare	Categoria de folosinta	Regl. urban	Suprafata masurata (mp) Teren	Total Sp. Verde MP	Observatii
--	--------------------	---------------------	---------------------------	-------------	----------------------------------	-----------------------	------------

MUNICIPIUL ALEXANDRIA

					Exclusiv	Indiviziune		
Municipiul Alexandria	Prop. Publica	Adm. Pub.	CC	Spatiu verde	1,077.00		1,077.00	

4. DATE PRIVIND CONSTRUCȚIILE EXISTENTE PE TERENUL SPAȚIU VERDE

Nume si prenume proprietar constructii	Tip proprietate	Mod administrare	Numar corp constr.	Cod grupa destinatie	Suprafata construita la sol (mp)	Observatii
Municipiul Alexandria	Prop. Publica	Adm. Pub.	0	CIE	0.00	
Total suprafață ocupată din terenul spațiu verde					0.00	

5. ECHIPAREA EDILITARĂ A TERENULUI

A - APA	C - CANAL	t - ENERGIE TERMICA	E - ENERGIE ELECTRICA	G - GAZ	T - TELEFON
X			X		X

6. DATE PRIVIND VEGETAȚIA EXISTENTĂ PE TERENUL SPAȚIU VERDE

NR. UNIC	DENUMIRE	CATEGORIE SP. VERDE	AMPLASAMENT	CAT. DE FOLOSINTA	REGIM JURIDIC	REGLEM URB. NR. PARCELA
156	Covor vegetal	Cu acces public nelimitat	Aleea Crizantemelor	CC	Public	Spatiu verde

SPECII DE ARBORI

7. DOCUMENTE EMISE CU PRIVIRE LA TERENUL SPAȚIU VERDE ȘI CONSTRUCȚIILE EXISTENTE

FASII PLANTATE

Judetul: Teleorman
Municipiul Alexandria
Cod Siruta: 151807

FIȘA SPAȚIULUI VERDE NR. 157

1. SCHIȚA AMPLASAMENTULUI TERENULUI SPAȚIU VERDE

2. ADRESA Aleea re Serelor
TRONSON Al. Trandafirilor- Gladiolelor



3. DATE DESPRE TERENUL SPAȚIU VERDE

MUNICIPIUL ALEXANDRIA

Proprietar/detinator teren spatiu verde	Tip proprietate	Mod administrare	Categoria de folosinta	Regl. urban	Suprafata masurata (mp) Teren		Total Sp. Verde MP	Observatii
					Exclusiv	Indiviziune		
Municipiul Alexandria	Prop. Publica	Adm. Pub.	CC	Spatiu verde	784.00		784.00	

4. DATE PRIVIND CONSTRUCȚIILE EXISTENTE PE TERENUL SPAȚIU VERDE

Nume si prenume proprietar construcții	Tip proprietate	Mod administrare	Numar corp constr.	Cod grupa destinatie	Suprafata construita la sol (mp)	Observatii
Municipiul Alexandria	Prop. Publica	Adm. Pub.	0	CIE	0.00	
Total suprafață ocupată din terenul spațiu verde					0.00	

5. ECHIPAREA EDILITARĂ A TERENULUI

A - APA	C - CANAL	t - ENERGIE TERMICA	E - ENERGIE ELECTRICA	G - GAZ	T - TELEFON
X			X		X

6. DATE PRIVIND VEGETAȚIA EXISTENTĂ PE TERENUL SPAȚIU VERDE

NR. UNIC	DENUMIRE	CATEGORIE SP. VERDE	AMPLASAMENT	CAT. DE FOLOSINTA	REGIM JURIDIC	REGLEM URB. NR. PARCELA
157	Covor vegetal	Cu acces public nelimitat	Al. Trandafirilor- Gladiolelor	CC	Public	Spatiu verde

SPECII DE ARBORI

7. DOCUMENTE EMISE CU PRIVIRE LA TERENUL SPAȚIU VERDE ȘI CONSTRUCȚIILE EXISTENTE

FASII PLANTATE

Judetul: Teleorman
Municipiul Alexandria

Cod Siruta: 151807

FIȘA SPAȚIULUI VERDE NR. 158

1. SCHIȚA AMPLASAMENTULUI TERENULUI SPAȚIU VERDE

2. ADRESA
TRONSON

Aleea
Caisilor

Aleea Merilor - Aleea Cireseilor



3. DATE DESPRE TERENUL SPAȚIU VERDE

Proprietar/detinator teren spatiu verde	Tip proprietate	Mod administrare	Categoria de folosinta	Regl. urban	Suprafata masurata (mp) Teren		Total Sp. Verde MP	Observatii
					Exclusiv	Indiviziune		
Municipiul Alexandria	Prop. Publica	Adm. Pub.	CC	Spatiu verde	327.00		327.00	

4. DATE PRIVIND CONSTRUCȚIILE EXISTENTE PE TERENUL SPAȚIU VERDE

MUNICIPIUL ALEXANDRIA

Nume si prenume proprietar constructii	Tip proprietate	Mod administrare	Numar corp constr.	Cod grupa destinatie	Suprafata construita la sol (mp)	Observatii
Municipiul Alexandria	Prop. Publica	Adm. Pub.	0	CIE	0.00	
Total suprafață ocupată din terenul spațiu verde					0.00	

5. ECHIPAREA EDILITARĂ A TERENULUI

A - APA	C - CANAL	t - ENERGIE TERMICA	E - ENERGIE ELECTRICA	G - GAZ	T - TELEFON
X			X		X

6. DATE PRIVIND VEGETAȚIA EXISTENTĂ PE TERENUL SPAȚIU VERDE

NR. UNIC	DENUMIRE	CATEGORIE SP. VERDE	AMPLASAMENT	CAT. DE FOLOSINTA	REGIM JURIDIC	REGLEM URB. NR. PARCELA
158	Covor vegetal	Cu acces public nelimitat	Aleea Caisilor	CC	Public	Spatiu verde

SPECII DE ARBORI

7. DOCUMENTE EMISE CU PRIVIRE LA TERENUL SPAȚIU VERDE ȘI CONSTRUCTIILE EXISTENTE

FASII PLANTATE

Judetul: Teleorman
Municipiul Alexandria
Cod Siruta: 151807

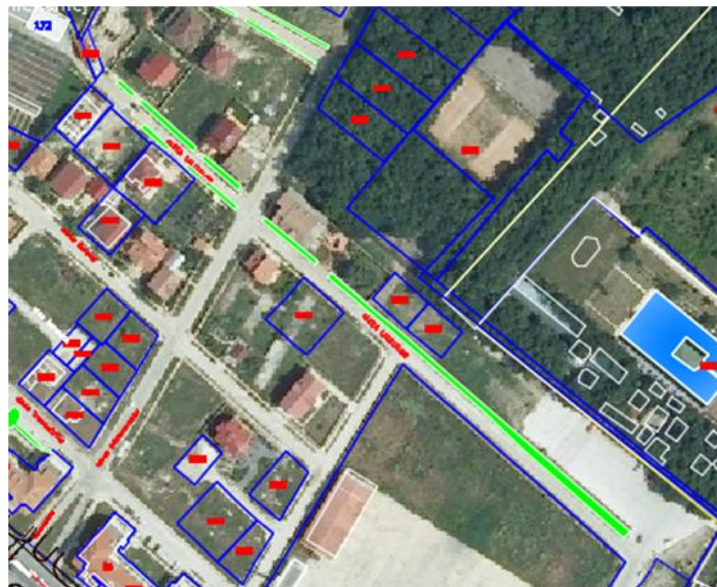
FIȘA SPAȚIULUI VERDE NR. 159

1. SCHIȚA AMPLASAMENTULUI TERENULUI SPAȚIU VERDE

2. ADRESA
TRONSON

Aleea Lalelelor

Aleea Crizantemelor - Prof. Ioan Moraru



3. DATE DESPRE TERENUL SPAȚIU VERDE

Proprietar/detinator teren spatiu verde	Tip proprietate	Mod administrare	Categoria de folosinta	Regl. urban	Suprafata masurata (mp) Teren		Total Sp. Verde MP	Observatii
					Exclusiv	Indiviziune		

MUNICIPIUL ALEXANDRIA

Municipiul Alexandria	Prop. Publica	Adm. Pub.	CC	Spatiu verde	784.00		784.00	
-----------------------	---------------	-----------	----	--------------	--------	--	---------------	--

4. DATE PRIVIND CONSTRUCȚIILE EXISTENTE PE TERENUL SPAȚIU VERDE

Nume si prenume proprietar constructii	Tip proprietate	Mod administrare	Numar corp constr.	Cod grupa destinatie	Suprafata construita la sol (mp)	Observatii
Municipiul Alexandria	Prop. Publica	Adm. Pub.	0	CIE	0.00	
Total suprafață ocupată din terenul spațiu verde					0.00	

5. ECHIPAREA EDILITARĂ A TERENULUI

A - APA	C - CANAL	t - ENERGIE TERMICA	E - ENERGIE ELECTRICA	G - GAZ	T - TELEFON
X			X		X

6. DATE PRIVIND VEGETAȚIA EXISTENTĂ PE TERENUL SPAȚIU VERDE

NR. UNIC	DENUMIRE	CATEGORIE SP. VERDE	AMPLASAMENT	CAT. DE FOLOSINTA	REGIM JURIDIC	REGLEM URB. NR. PARCELA
156	Covor vegetal	Cu acces public nelimitat	Aleea Lalelelor	CC	Public	Spatiu verde

SPECII DE ARBORI

7. DOCUMENTE EMISE CU PRIVIRE LA TERENUL SPAȚIU VERDE ȘI CONSTRUCȚIILE EXISTENTE

FASII PLANTATE

Judetul: Teleorman
Municipiul Alexandria

Cod Siruta: 151807

FIȘA SPAȚIULUI VERDE NR. 159

1. SCHIȚA AMPLASAMENTULUI TERENULUI SPAȚIU VERDE

2. ADRESA
TRONSON

Aleea
Ciresilor

Str. Dunarii - Alea Caisilor



3. DATE DESPRE TERENUL SPAȚIU VERDE

Proprietar/detinator teren spatiu verde	Tip proprietate	Mod administrare	Categoria de folosinta	Regl. urban	Suprafata masurata (mp) Teren		Total Sp. Verde MP	Observatii
					Exclusiv	Indiviziune		
Municipiul Alexandria	Prop. Publica	Adm. Pub.	CC	Spatiu verde	120.00		120.00	

4. DATE PRIVIND CONSTRUCȚIILE EXISTENTE PE TERENUL SPAȚIU VERDE

Nume si prenume proprietar constructii	Tip proprietate	Mod administrare	Numar corp constr.	Cod grupa destinatie	Suprafata construita la sol (mp)	Observatii
Municipiul Alexandria	Prop. Publica	Adm. Pub.	0	CIE	0.00	
Total suprafață ocupată din terenul spațiu verde					0.00	

5. ECHIPAREA EDILITARĂ A TERENULUI

A - APA	C - CANAL	t - ENERGIE TERMICA	E - ENERGIE ELECTRICA	G - GAZ	T - TELEFON
X			X		X

6. DATE PRIVIND VEGETAȚIA EXISTENTĂ PE TERENUL SPAȚIU VERDE

NR. UNIC	DENUMIRE	CATEGORIE SP. VERDE	AMPLASAMENT	CAT. DE FOLOSINTA	REGIM JURIDIC	REGLEM URB. NR. PARCELA
159	Covor vegetal	Cu acces public nelimitat	Aleea Ciresilor	CC	Public	Spatiu verde

SPECII DE ARBORI**7. DOCUMENTE EMISE CU PRIVIRE LA TERENUL SPAȚIU VERDE ȘI CONSTRUCȚIILE EXISTENTE**

SPATII VERZI PENTRU PROTECTIA LACURILOR SI CURSURILOR DE APE ART. 6 alin. 1 lit. d din ORDINUL 1466 /2010)

8. CURSURI DE APA

Judetul: Teleorman

Municipiul Alexandria

Cod Siruta: 151807

Nr crt	Cod de clasificare	Denumirea bunului - cursuri de apa din intravilanul localitatii	Elemente de identificare	S mp	Situatia juridica	Proprietar	Nr. fisa
1.	8.03.03	Zona de protectie a raului Vedea	Raul Vedea	297,559.00	Prop.publica	Apele Romane	1
		TOTAL		297,559.00			

Spatii verzi pentru protectia lacurilor si cursurilor de apa ART. 6 alin. 1 lit. d din ORDINUL 1466 /2010)

FIȘA SPAȚIULUI VERDE NR. 1

ZONA DE PROTECTIE

Judetul: Teleorman

Municipiul Alexandria

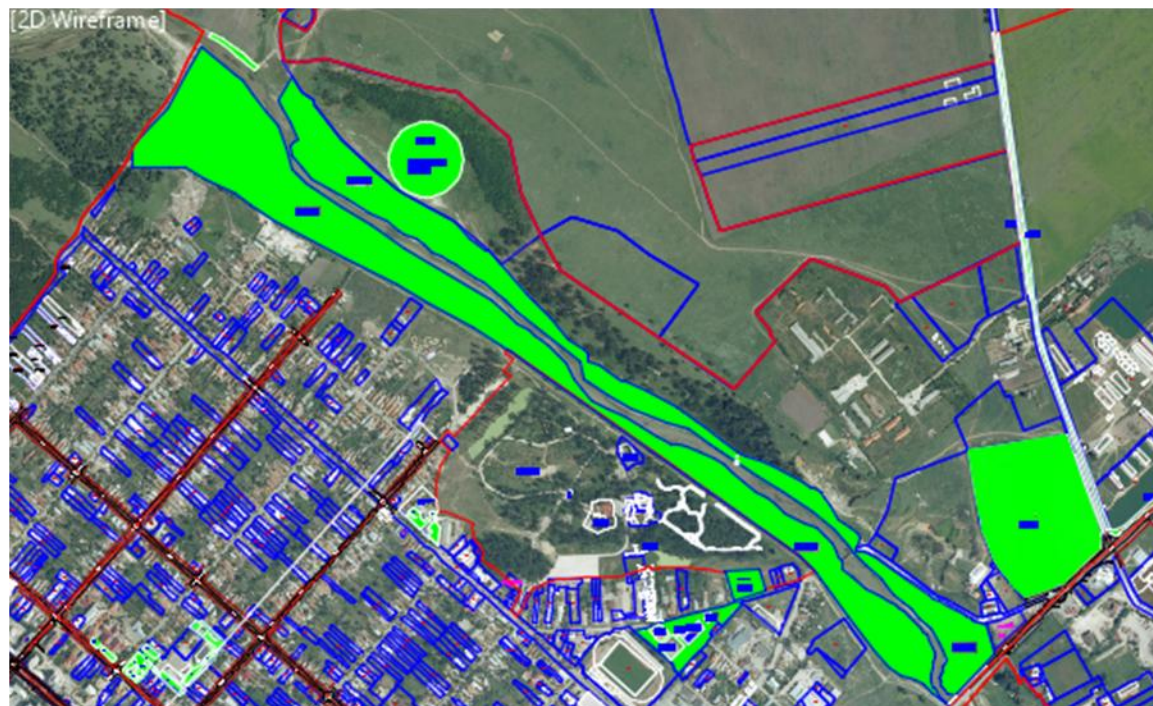
Cod Siruta: 151807

Zona de protectie a raului Vedea

1. SCHIȚA AMPLASAMENTULUI TERENULUI SPAȚIU VERDE

2. ADRESA

Zona de protectie a raului Vedea



3. DATE DESPRE TERENUL SPAȚIU VERDE

MUNICIPIUL ALEXANDRIA

Proprietar/detinator teren spatiu verde	Tip proprietate	Mod administrare	Categoria de folosinta	Regl. urban	Suprafata masurata (mp) Teren		Total Sp. Verde MP	Observatii
					Exclusiv	Indiviziune		
Municipiul Alexandria	Prop. Publica	Adm. Pub.	HR	Zona de protectie	297,559.00		297,559.00	

4. DATE PRIVIND CONSTRUCȚIILE EXISTENTE PE TERENUL SPAȚIU VERDE

Nume si prenume proprietar construcții	Tip proprietate	Mod administrare	Numar corp constr.	Cod grupa destinatie	Suprafata construita la sol (mp)	Observatii
Total suprafață ocupată din terenul spațiu verde						

5. ECHIPAREA EDILITARĂ A TERENULUI

A - APA	C - CANAL	t - ENERGIE TERMICA	E - ENERGIE ELECTRICA	G - GAZ	T - TELEFON

6. DATE PRIVIND VEGETAȚIA EXISTENTĂ PE TERENUL SPAȚIU VERDE

NR. UNIC	DENUMIRE	CATEGORIE SP. VERDE	AMPLASAMENT	CAT. DE FOLOSINTA	REGIM JURIDIC

MUNICIPIUL ALEXANDRIA

1.	Covor vegetal	Cu acces public nelimitat	Zona de protectie a raului Vedea	HR	Public
----	---------------	---------------------------	----------------------------------	----	--------

SPECII DE ARBORI

1	2	3	4	5	6	7	8	9
AMPLASAMENT	SPECIE DE ARBORI	BUC	DIAM CM	INAL. M	VITALIT	VARSTA	GR. INTR	RISC POSIBIL
Zona de protectie a raului Vedea								

7. DOCUMENTE EMISE CU PRIVIRE LA TERENUL SPAȚIU VERDE ȘI CONSTRUCȚIILE EXISTENTE

9. ZONE DE PROTECTIE

Judetul: Teleorman

Municipiul Alexandria

Cod Siruta: 151807

Nr crt	Cod de clasificare	Denumirea bunului - zone de protectie	Elemente de identificare	S mp	Situatia juridica	Proprietar	Nr. fisa
1.	8.03.03	Zona de protectie a caii ferate	Bariera T. Magurele- Zona industriala	59,668.00	Prop.publica	Mun. Alexandria/Statul Roman	1
2	8.03.03	Zona de protectie Statia de Deferizare	Soseaua Turnu Magurele nr. 1	8,818.00	Prop.publica	PMA	2
		TOTAL		68,486.00			

Spatii verzi pentru protectia retelelor edikitare ART. 6 alin. 1 lit. e din ORDINUL 1466 /2010)

FIȘA SPAȚIULUI VERDE NR. 1

ZONA DE PROTECTIE

Judetul: Teleorman

Municipiul Alexandria

Cod Siruta: 151807

Zona de protectie a caii ferate

1. SCHIȚA AMPLASAMENTULUI TERENULUI SPAȚIU VERDE

2. ADRESA

Bariera T. Magurele- Zona industriala



3. DATE DESPRE TERENUL SPAȚIU VERDE

Proprietar/detinator teren spațiu verde	Tip proprietate	Mod administrare	Categoria de folosinta	Regl. urban	Suprafata masurata (mp) Teren		Total Sp. Verde MP	Observatii
					Exclusiv	Indiviziun e		
Proprietate publica a statului	Prop. Publica	CFR	DF	Zona de protectie	59,668.00		59,668.00	

4. DATE PRIVIND CONSTRUCȚIILE EXISTENTE PE TERENUL SPAȚIU VERDE

Nume si prenume proprietar constructii	Tip proprietate	Mod administrare	Numar corp constr.	Cod grupa destinatie	Suprafata construita la sol (mp)	Observatii
Proprietate publica a statului	Prop. Publica	CFR				
Total suprafață ocupată din terenul spațiu verde						

5. ECHIPAREA EDILITARĂ A TERENULUI

A - APA	C - CANAL	t - ENERGIE TERMICA	E - ENERGIE ELECTRICA	G - GAZ	T - TELEFON

6. DATE PRIVIND VEGETAȚIA EXISTENTĂ PE TERENUL SPAȚIU VERDE

NR. UNIC	DENUMIRE	CATEGORIE SP. VERDE	AMPLASAMENT	CAT. DE FOLOSIN TA	REGIM JURIDIC

MUNICIPIUL ALEXANDRIA

1.	Vegetatie spontana	Cu acces public nelimitat	Bariera T. Magurele- Zona industrială	DF	Public
----	--------------------	---------------------------	---------------------------------------	----	--------

SPECII DE ARBORI

1	2	3	4	5	6	7	8	9
AMPLASAMENT	SPECIE DE ARBORI	BUC	DIAM CM	INAL. M	VITALIT	VARSTA	GR. INTR	RISC POSIBIL
Zona de protectie a caii ferate								

7. DOCUMENTE EMISE CU PRIVIRE LA TERENUL SPAȚIU VERDE ȘI CONSTRUCȚIILE EXISTENTE

Spatii verzi pentru protectia retelelor edilitare ART. 6 alin. 1 lit. e din ORDINUL 1466 /2010)

FIȘA SPAȚIULUI VERDE NR. 2**ZONA DE PROTECTIE****Judetul: Teleorman****Municipiul Alexandria****Cod Siruta: 151807**

Zona de protectie Statia de Deferizare

1. SCHIȚA AMPLASAMENTULUI TERENULUI SPAȚIU VERDE**2. ADRESA****Soseaua Turnu Magurele nr. 1****3. DATE DESPRE TERENUL SPAȚIU VERDE**

Proprietar/detinator teren spatiu verde	Tip proprietate	Mod administrare	Categoria de folosinta	Regl. urban	Suprafata masurata (mp) Teran		Total Sp. Verde MP	Observatii
					Exclusiv	Indiviziune		
Municipiul Alexandria	Prop. Publica	Adm. Pub.	DF	Zona de protectie	12,431.00		8,818.00	

4. DATE PRIVIND CONSTRUCȚIILE EXISTENTE PE TERENUL SPAȚIU VERDE

MUNICIPIUL ALEXANDRIA

Nume si prenume proprietar constructii	Tip proprietate	Mod administrare	Numar corp constr.	Cod grupa destinatie	Suprafata construita la sol (mp)	Observatii
Municipiul Alexandria	Prop. Publica	Adm. Pub.			3,613.00	
Total suprafață ocupată din terenul spațiu verde					3,613.00	

5. ECHIPAREA EDILITARĂ A TERENULUI

A - APA	C - CANAL	t - ENERGIE TERMICA	E - ENERGIE ELECTRICA	G - GAZ	T - TELEFON

6. DATE PRIVIND VEGETAȚIA EXISTENTĂ PE TERENUL SPAȚIU VERDE

NR. UNIC	DENUMIRE	CATEGORIE SP. VERDE	AMPLASAMENT	CAT. DE FOLOSINTA	REGIM JURIDIC
1.	Vegetatie spontana	Cu acces public nelimitat	Soseaua Turnu Magurele nr. 1	DF	Public

SPECII DE ARBORI

1	2	3	4	5	6	7	8	9
AMPLASAMENT	SPECIE DE ARBORI	BUC	DIAM CM	INAL. M	VITALIT	VARSTA	GR. INTR	RISC POSIBIL
Zona de protectie Statia de Deferizare								

7. DOCUMENTE EMISE CU PRIVIRE LA TERENUL SPAȚIU VERDE ȘI CONSTRUCȚIILE EXISTENTE