BENEFICIAR: **MUNICIPIUL ALEXANDRIA**

Obiectiv de investiție: **REABILITAREA ȘI MODERNIZAREA REȚELEI STRADALE ÎN MUNICIPIUL ALEXANDRIA: STRADA ALEXANDRU GHICA, STRADA MEȘTEȘUGARI, STRADA DUNĂRII, STRADA FABRICII ȘI ȘOSEAUA TURNU MĂGURELE**

PIESE DESENATE

PROIECT TEHNIC DE EXECUȚIE

Faza: **(Proiect tehnic + Detalii de execuție)**

RO BG 306
Interreg V-A Romania-Bulgaria
FLC request no. .....
Requested amount .....

Proiect nr. 03/2020

ASOCIEREA: **S ENGINEERING DESIGN**

SEDA DESIGN SERVICES

Iulie 2020

FOAIE DE SEMNĂTURI

Director general **S ENGINEERING DESIGN**	**ing. Adrian Simescu**
Șef proiect	**ing. Adrian Simescu**
Șef adjunct proiect/ **Proiectant CFDP**	**ing. Daniel Niță**
Proiectant	**ing. Doina Simescu**
Verificator intern	**ing. Claudiu Păunescu**
Responsabil **cu asigurarea calității, protecției mediului și sănătății și securității în muncă**	**ing. Alexandra Simescu**

SOCIETATEA COMERCIALA S ENGINEERING DESIGN S.R.L. BUCUREȘTI-ROMANIA

RO BG 306
Interreg V-A Romania-Bulgaria
FLC request no. .....
Requested amount .....

BORDEROU

PIESE DESENATE

PA 1	Plan de încadrare	1:10000
PA 2	Plan de încadrare	1:10000
	Obiectul 1 - Strada Alexandru Ghica	
1.1.1 - 1.1.7	Plan de situație	1:500
1.2.1 - 1.2.7	Profil longitudinal	1:500/50
1.3.1 – 1.3.2	Profil transversal tip	1:50
1.4.1 – 1.4.11	Profile transversal curente	1:100
1.5.1	Profile longitudinale bretele acces	1:500/50
1.6.1 - 1.6.7	Plan semnalizari și marcaje	1:500
	Obiectul 2 - Meșteșugari	
2.1.1 - 2.1.4	Plan de situație	1:500
2.2.1 - 2.2.4	Profil longitudinal	1:500/50
2.3	Profil transversal tip	1:50
2.4.1 – 2.4.10	Profile transversal curente	1:100
2.5.1 - 2.5.4	Plan semnalizari și marcaje	1:500
	Obiectul 3 - Strada Dunării	
3.1.1 - 3.1.11	Plan de situatie	1:500
3.2.1 - 3.2.11	Profil longitudinal	1:500/50
3.3.1 - 3.3.2	Profil transversal tip	1:50
3.4.1 – 3.4.31	Profile transversal curente	1:100
3.5.1 – 3.5.11	Plan semnalizari și marcaje	1:500
	Obiectul 4 - Strada Fabricii	
4.1.1 - 4.1.3	Plan de situație	1:500
4.2.1 - 4.2.3	Profil longitudinal	1:500/50
4.3.1 - 4.3.2	Profil transversal tip	1:50, 1:10
4.4.1 – 4.4.9	Profile transversal curente	1:100
4.5.1	Profil longitudinal rețea canalizare	1:1000/100
4.6.1 - 4.6.3	Plan semnalizari și marcaje	1:500
	Obiectul 5 – Șoseaua Turnu Măgurele	
5.1.1 - 5.1.7	Plan de situatie	1:500
5.2.1 - 5.2.7	Profil longitudinal	1:500/50
5.3.1	Profil transversal tip	1:50
5.4.1 – 5.4.28	Profile transversal curente	1:100
5.5.1-5.5.7	Semnalizari si Marcaje	1:500
D01	Detalii treceri de pietoni și accese la proprietati	1:20, 1:50
D02	Detalii borduri prefabricate din beton	1:5, 1:10

LIA M. AUREL
ROMÂNIA
M.D.R.A.P.
NR.: 09687
A4.B2.D
INGINER
VERIFICATOR PROIECTE

RO BG 306
Interreg V-A Romania-Bulgaria
FLC request no. .....
Requested amount .....

D03	Detaliu aducere la cota a căminelor	**1:20**
D04	Detaliu aducere la cota a gurilor de scurgere	**1:20**
D05	Detaliu aducere la cota a aerisirilor rețea de gaze naturale	**1:20**
D06	Detaliu gura de scurgere	**1:20**
D07	Cămin canalizare	**1:20**
D08	Secțiuni tranșee	**1:50**

Întocmit
Ing. Daniel Niță

RO BG 306
Interreg V-A Romania-Bulgaria
FLC request no. .....
Requested amount .....

PLAN DE INCADRARE

Scara 1:10000

RO BG 306
Interreg V-A Romania-Bulgaria
FLC request no. .....
Requested amount .....

SOCIETATEA COMERCIALA S ENGINEERING DESIGN S.R.L. BUCURESTI-ROMANIA

BENEFICIAR **MUNICIPIUL ALEXANDRIA**			**Reabilitarea și modernizarea rețelei stradale în municipiul Alexandria: strada Alexandru Ghica, strada Meșteșugari, strada Dunării, strada Fabricii și Șoseaua Turnu Măgurele**
PROIECTANT Asocierea : **S ENGINEERING DESIGN S.R.L.**	**SEDA DESIGN SERVICES S.R.L.**		
Proiectat	ing. D.Nita		**TITLUL PLANSEI**
Sef proiect	ing. A.Simescu		**PLAN INCADRARE**
Verificat	ing. C.Paunescu		
DATA: **07/2020**	SCARA: **1:10000**	FAZA: **PT+DE**	PROIECT NR: 03/2020 — PLANSA NR: **PA 1**

Prezenta documentatie este proprietatea S.C. S ENGINEERING DESIGN S.R.L. si poate fi folosita numai in scopul pentru care a fost contractata. Folosirea in orice alt mod ori scop a prezentului proiect, fara autorizarea expresa a S.C. S ENGINEERING DESIGN S.R.L. ESTE INTERZISA si constituie infractiune conf. legii nr. 08/1996.

PLAN DE INCADRARE

Scara 1:10000

RO BG 306
Interreg V-A Romania-Bulgaria
FLC request no. .....
Requested amount .....

SOCIETATEA COMERCIALA S ENGINEERING DESIGN S.R.L. BUCURESTI-ROMANIA

BENEFICIAR **MUNICIPIUL ALEXANDRIA**			**Reabilitarea și modernizarea rețelei stradale în municipiul Alexandria: strada Alexandru Ghica, strada Meșteșugari, strada Dunării, strada Fabricii și Șoseaua Turnu Măgurele**
PROIECTANT Asocierea : **S ENGINEERING DESIGN S.R.L.**	**SEDA DESIGN SERVICES S.R.L.**		
Proiectat	ing. D.Nita		**TITLUL PLANSEI**
Sef proiect	ing. A.Simescu		**PLAN INCADRARE**
Verificat	ing. C.Paunescu		PROIECT NR: 03/2020
DATA: 07/2020	SCARA: 1:10000	FAZA: PT+DE	PLANSA NR: **PA 2**

Prezenta documentatie este proprietatea S.C. S ENGINEERING DESIGN S.R.L. si poate fi folosita numai in scopul pentru care a fost contractata. Folosirea in orice alt mod ori scop a prezentului proiect, fara autorizarea expresa a S.C. S ENGINEERING DESIGN S.R.L. ESTE INTERZISA si constituie infractiune conf. legii nr. 08/1996.

str. ALEXANDRU GHICA

RO BG 306
Interreg V-A Romania-Bulgaria
FLC request no. .....
Requested amount .....

PLAN DE SITUATIE

scara 1:500

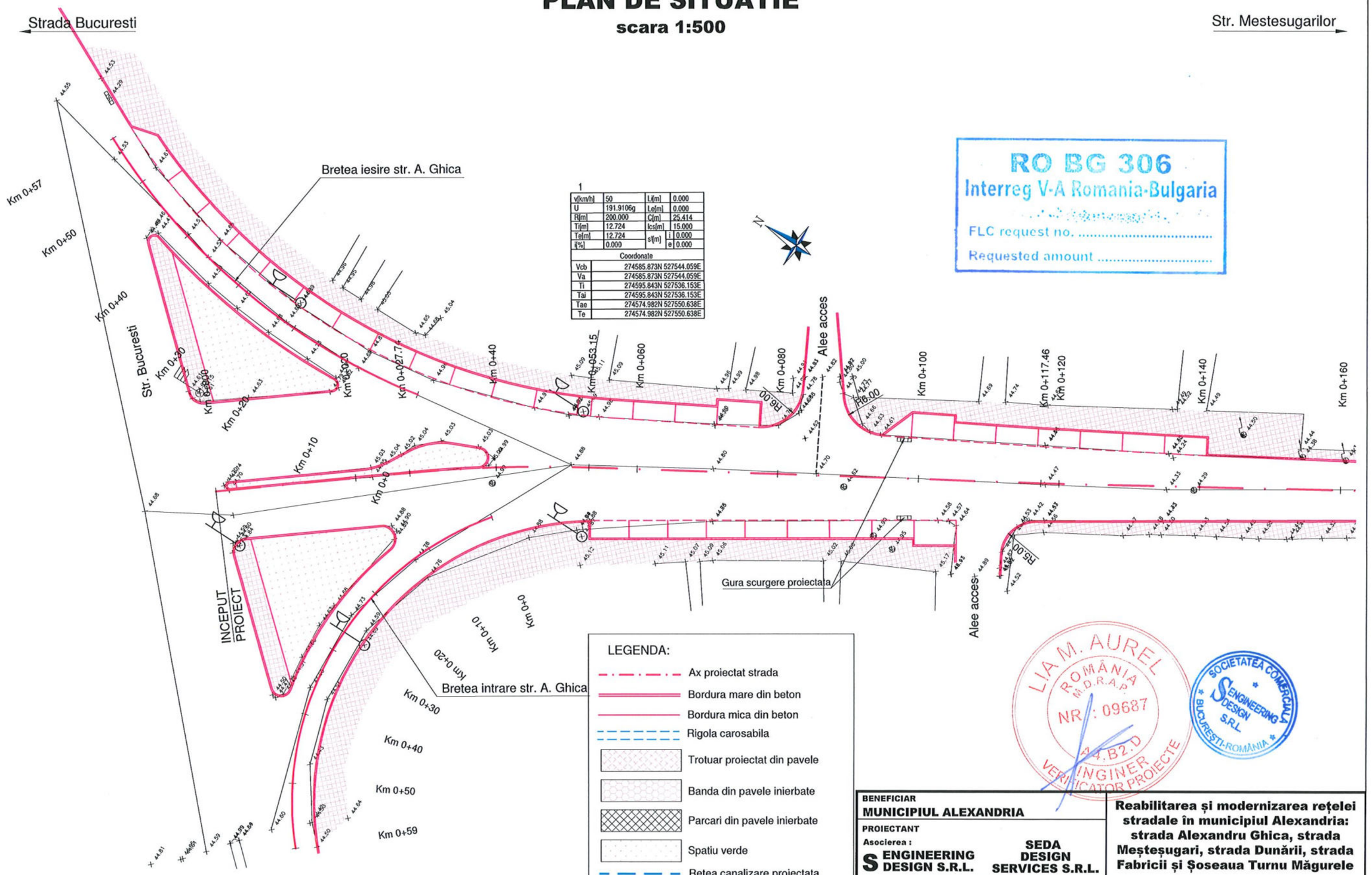

1

v[km/h]	50	Li[m]	0.000
U	191.9106g	Le[m]	0.000
R[m]	200.000	C[m]	25.414
Ti[m]	12.724	lcs[m]	15.000
Te[m]	12.724	s'[m]	i 0.000
i[%]	0.000		e 0.000

Coordonate	
Vcb	274585.873N 527544.059E
Va	274585.873N 527544.059E
Ti	274595.843N 527536.153E
Tai	274595.843N 527536.153E
Tae	274574.982N 527550.638E
Te	274574.982N 527550.638E

LEGENDA:

- Ax proiectat strada
- Bordura mare din beton
- Bordura mica din beton
- Rigola carosabila
- Trotuar proiectat din pavele
- Banda din pavele inierbate
- Parcari din pavele inierbate
- Spatiu verde
- Retea canalizare proiectata
- Stalp electricitate
- Camin canalizare
- Rasuflatoare retea gaze naturale
- Gura de scurgere

BENEFICIAR
MUNICIPIUL ALEXANDRIA

PROIECTANT
Asocierea :
S ENGINEERING DESIGN S.R.L. — **SEDA DESIGN SERVICES S.R.L.**

Reabilitarea și modernizarea rețelei stradale în municipiul Alexandria: strada Alexandru Ghica, strada Meșteșugari, strada Dunării, strada Fabricii și Șoseaua Turnu Măgurele

Proiectat	ing. D.Nita	
Sef proiect	ing. A.Simescu	
Verificat	ing. C.Paunescu	
DATA: 07/2020	SCARA: 1:500	FAZA: PT+DE

TITLUL PLANSEI
OBIECT STRADA ALEXANDRU GHICA

PLAN DE SITUATIE

PROIECT NR: 03/2020

PLANSA NR: **1.1.1**

Prezenta documentatie este proprietatea S.C. S ENGINEERING DESIGN S.R.L. si poate fi folosita numai in scopul pentru care a fost contractata. Folosirea in orice alt mod ori scop a prezentului proiect, fara autorizarea expresa a S.C. S ENGINEERING DESIGN S.R.L. ESTE INTERZISA si constituie infractiune conf. legii nr. 08/1996.

PLAN DE SITUATIE

scara 1:500

Strada Bucuresti ← → Str. Mestesugarilor

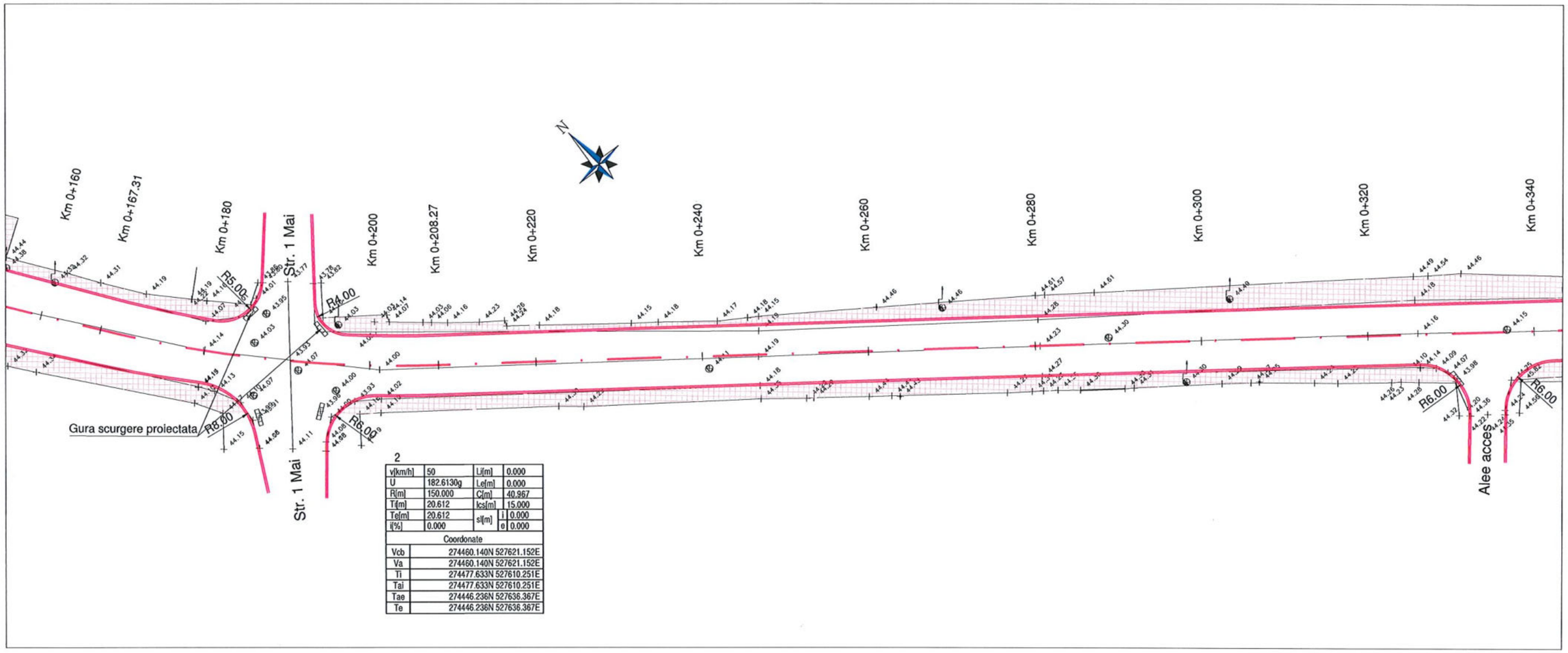

2

v[km/h]	50	Li[m]	0.000
U	182.6130g	Le[m]	0.000
R[m]	150.000	C[m]	40.967
Ti[m]	20.612	lcs[m]	15.000
Te[m]	20.612	sl[m]	i 0.000
i[%]	0.000		e 0.000

Coordonate	
Vcb	274460.140N 527621.152E
Va	274460.140N 527621.152E
Ti	274477.633N 527610.251E
Tai	274477.633N 527610.251E
Tae	274446.236N 527636.367E
Te	274446.236N 527636.367E

LEGENDA:

- Ax proiectat strada
- Bordura mare din beton
- Bordura mica din beton
- Rigola carosabila
- Trotuar proiectat din pavele
- Banda din pavele inierbate
- Parcari din pavele inierbate
- Spatiu verde
- Retea canalizare proiectata
- Stalp electricitate
- Camin canalizare
- Rasuflatoare retea gaze naturale
- Gura de scurgere

RO BG 306
Interreg V-A Romania-Bulgaria
FLC request no. .....
Requested amount .....

LIA M. AUREL ROMÂNIA M.D.R.A.P. NR.: 09687 A4.B2.D INGINER VERIFICATOR PROIECTE

SOCIETATEA COMERCIALA S ENGINEERING DESIGN S.R.L. BUCUREȘTI-ROMÂNIA

BENEFICIAR **MUNICIPIUL ALEXANDRIA**			**Reabilitarea și modernizarea rețelei stradale în municipiul Alexandria: strada Alexandru Ghica, strada Meșteșugari, strada Dunării, strada Fabricii și Șoseaua Turnu Măgurele**
PROIECTANT Asocierea: **S ENGINEERING DESIGN S.R.L.** / **SEDA DESIGN SERVICES S.R.L.**			
Proiectat	ing. D.Nita		**TITLUL PLANSEI** **OBIECT STRADA ALEXANDRU GHICA**
Sef proiect	ing. A.Simescu		**PLAN DE SITUATIE**
Verificat	ing. C.Paunescu		
DATA: **07/2020**	SCARA: **1:500**	FAZA: **PT+DE**	

PROIECT NR: 03/2020

PLANSA NR: **1.1.2**

Prezenta documentatie este proprietatea S.C. S ENGINEERING DESIGN S.R.L. si poate fi folosita numai in scopul pentru care a fost contractata. Folosirea in orice alt mod ori scop a prezentului proiect, fara autorizarea expresa a S.C. S ENGINEERING DESIGN S.R.L. ESTE INTERZISA si constitule infractiune conf. legii nr. 08/1996.

PLAN DE SITUATIE

scara 1:500

Strada Bucuresti

Str. Mestesugarilor

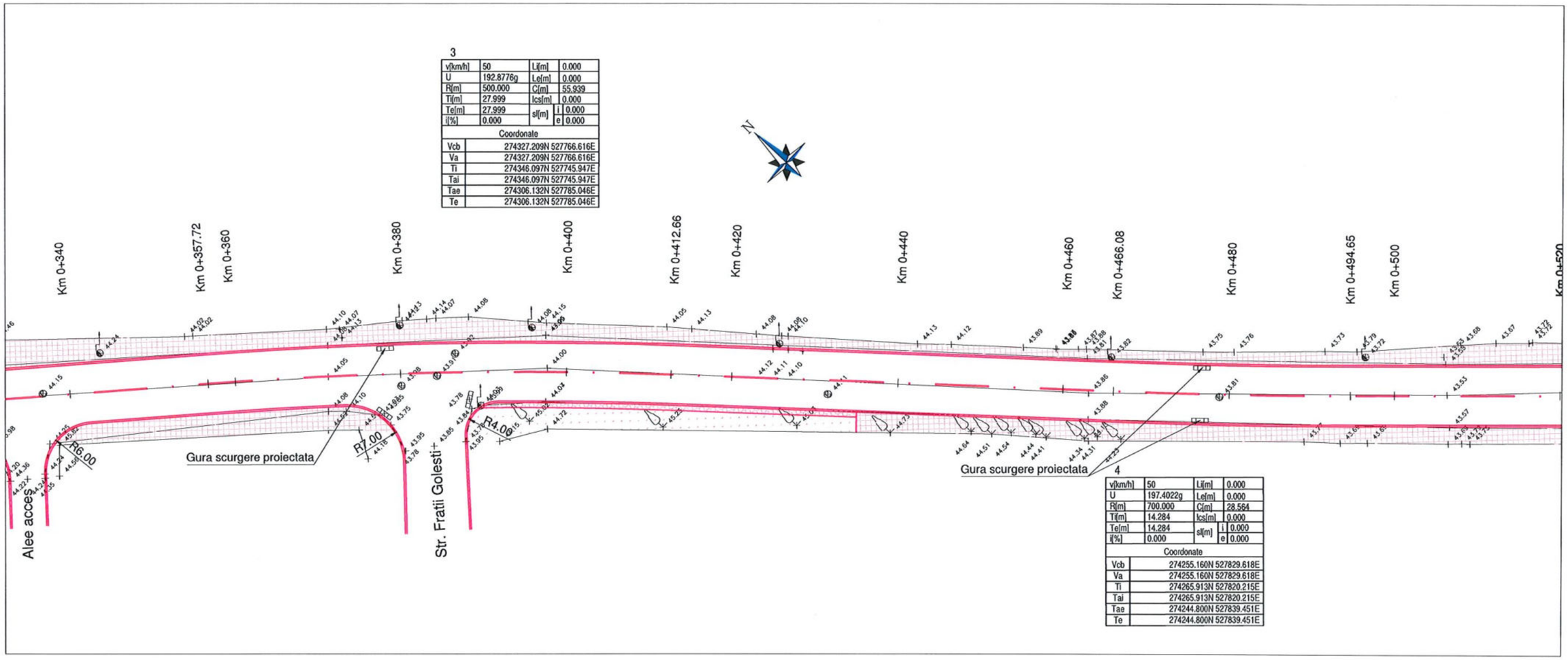

3

v[km/h]	50	Li[m]	0.000
U	192.8776g	Le[m]	0.000
R[m]	500.000	C[m]	55.939
Ti[m]	27.999	lcs[m]	0.000
Te[m]	27.999	sl[m] i	0.000
i[%]	0.000	sl[m] e	0.000
Coordonate			
Vcb	274327.209N 527766.616E		
Va	274327.209N 527766.616E		
Ti	274346.097N 527745.947E		
Tai	274346.097N 527745.947E		
Tae	274306.132N 527785.046E		
Te	274306.132N 527785.046E		

4

v[km/h]	50	Li[m]	0.000
U	197.4022g	Le[m]	0.000
R[m]	700.000	C[m]	28.564
Ti[m]	14.284	lcs[m]	0.000
Te[m]	14.284	sl[m] i	0.000
i[%]	0.000	sl[m] e	0.000
Coordonate			
Vcb	274255.160N 527829.618E		
Va	274255.160N 527829.618E		
Ti	274265.913N 527820.215E		
Tai	274265.913N 527820.215E		
Tae	274244.800N 527839.451E		
Te	274244.800N 527839.451E		

LEGENDA:

- Ax proiectat strada
- Bordura mare din beton
- Bordura mica din beton
- Rigola carosabila
- Trotuar proiectat din pavele
- Banda din pavele inierbate
- Parcari din pavele inierbate
- Spatiu verde
- Retea canalizare proiectata
- Stalp electricitate
- Camin canalizare
- Rasuflatoare retea gaze naturale
- Gura de scurgere

RO BG 306
Interreg V-A Romania-Bulgaria
FLC request no. .....
Requested amount .....

LIA M. AUREL ROMANIA M.D.R.A.P. NR.: 09687 INGINER VERIFICATOR PROIECTE

SOCIETATEA COMERCIALA S ENGINEERING DESIGN S.R.L. BUCUREŞTI-ROMANIA

BENEFICIAR
MUNICIPIUL ALEXANDRIA

PROIECTANT
Asocierea :
S ENGINEERING DESIGN S.R.L.
SEDA DESIGN SERVICES S.R.L.

Reabilitarea și modernizarea rețelei stradale în municipiul Alexandria: strada Alexandru Ghica, strada Meșteșugari, strada Dunării, strada Fabricii și Șoseaua Turnu Măgurele

Proiectat	ing. D.Nita	
Sef proiect	ing. A.Simescu	
Verificat	ing. C.Paunescu	
DATA: 07/2020	SCARA: 1:500	FAZA: PT+DE

TITLUL PLANSEI
OBIECT STRADA ALEXANDRU GHICA

PLAN DE SITUATIE

PROIECT NR: 03/2020

PLANSA NR: **1.1.3**

Prezenta documentatie este proprietatea S.C. S ENGINEERING DESIGN S.R.L. si poate fi folosita numai in scopul pentru care a fost contractata. Folosirea in orice alt mod ori scop a prezentului proiect, fara autorizarea expresa a S.C. S ENGINEERING DESIGN S.R.L. ESTE INTERZISA si constituie infractiune conf. legii nr. 08/1996.

PLAN DE SITUATIE

scara 1:500

Strada Bucuresti ← | → Str. Mestesugarilor

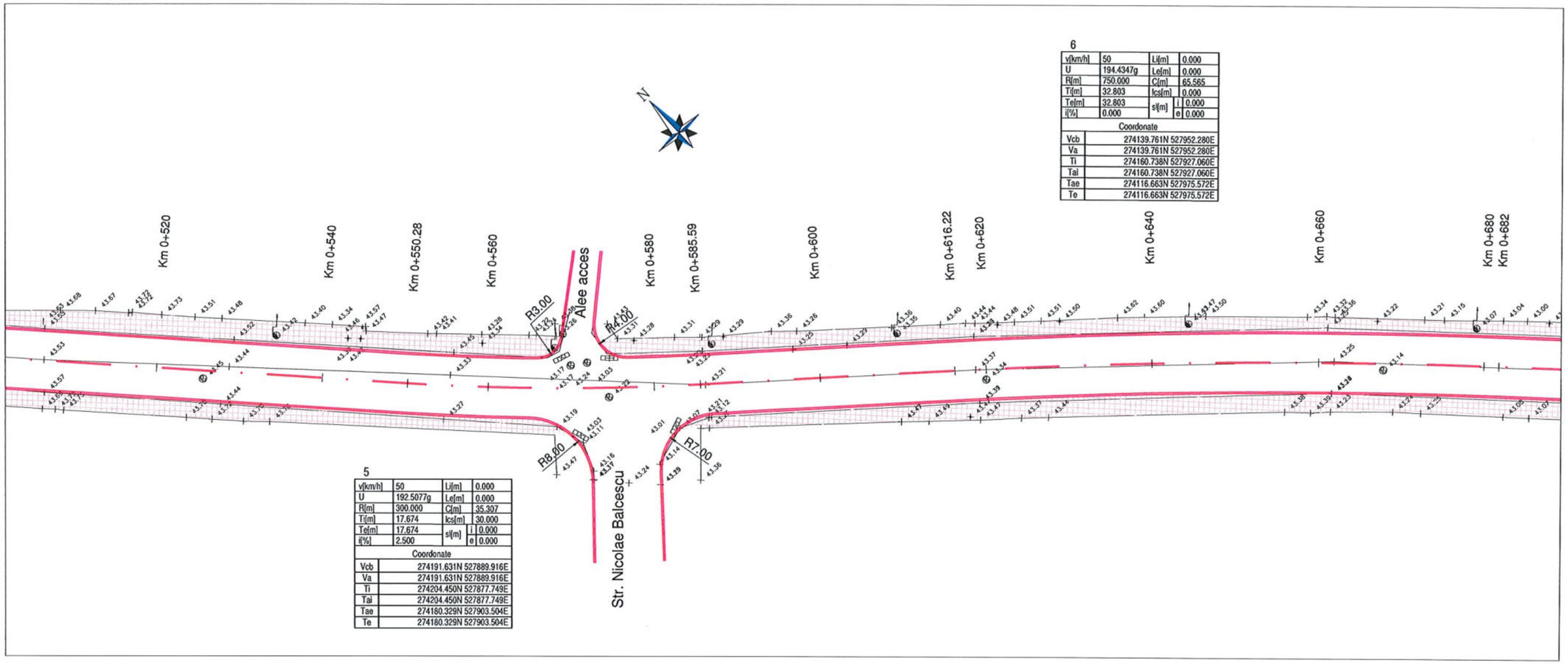

6

v[km/h]	50	Li[m]	0.000
U	194.4347g	Le[m]	0.000
R[m]	750.000	C[m]	65.565
Ti[m]	32.803	lcs[m]	0.000
Te[m]	32.803	si[m]	i 0.000
i[%]	0.000		e 0.000
Coordonate			
Vcb	274139.761N 527952.280E		
Va	274139.761N 527952.280E		
Ti	274160.738N 527927.060E		
Tai	274160.738N 527927.060E		
Tae	274116.663N 527975.572E		
Te	274116.663N 527975.572E		

5

v[km/h]	50	Li[m]	0.000
U	192.5077g	Le[m]	0.000
R[m]	300.000	C[m]	35.307
Ti[m]	17.674	lcs[m]	30.000
Te[m]	17.674	si[m]	i 0.000
i[%]	2.500		e 0.000
Coordonate			
Vcb	274191.631N 527889.916E		
Va	274191.631N 527889.916E		
Ti	274204.450N 527877.749E		
Tai	274204.450N 527877.749E		
Tae	274180.329N 527903.504E		
Te	274180.329N 527903.504E		

LEGENDA:

- Ax proiectat strada
- Bordura mare din beton
- Bordura mica din beton
- Rigola carosabila
- Trotuar proiectat din pavele
- Banda din pavele inierbate
- Parcari din pavele inierbate
- Spatiu verde
- Retea canalizare proiectata
- Stalp electricitate
- Camin canalizare
- Rasuflatoare retea gaze naturale
- Gura de scurgere

RO BG 306
Interreg V-A Romania-Bulgaria
FLC request no. .....
Requested amount .....

LIA M. AUREL ROMÂNIA M.D.R.A.P. NR.: 09687 A4-B2 INGINER VERIFICATOR PROIECTE

SOCIETATEA COMERCIALA S ENGINEERING DESIGN S.R.L. BUCURESTI-ROMANIA

BENEFICIAR
MUNICIPIUL ALEXANDRIA

PROIECTANT
Asocierea :
S ENGINEERING DESIGN S.R.L.
SEDA DESIGN SERVICES S.R.L.

Reabilitarea și modernizarea rețelei stradale în municipiul Alexandria: strada Alexandru Ghica, strada Meșteșugari, strada Dunării, strada Fabricii și Șoseaua Turnu Măgurele

Proiectat	ing. D.Nita	
Sef proiect	ing. A.Simescu	
Verificat	ing. C.Paunescu	
DATA: 07/2020	SCARA: 1:500	FAZA: PT+DE

TITLUL PLANSEI
OBIECT STRADA ALEXANDRU GHICA

PLAN DE SITUATIE

PROIECT NR: 03/2020

PLANSA NR: **1.1.4**

Prezenta documentatie este proprietatea S.C. S ENGINEERING DESIGN S.R.L. si poate fi folosita numai in scopul pentru care a fost contractata. Folosirea in orice alt mod ori scop a prezentului proiect, fara autorizarea expresa a S.C. S ENGINEERING DESIGN S.R.L. ESTE INTERZISA si constituie infractiune conf. legii nr. 08/1996.

PLAN DE SITUATIE

scara 1:500

Strada Bucuresti

Str. Mestesugarilor

7

v[km/h]	50	Li[m]	0.000
U	193.3605g	Le[m]	0.000
R[m]	450.000	C[m]	46.932
Ti[m]	23.487	lcs[m]	0.000
Te[m]	23.487	sl[m] i	0.000
i[%]	0.000	sl[m] e	0.000
Coordonate			
Vcb	274088.614N 528003.857E		
Va	274088.614N 528003.857E		
Ti	274105.152N 527987.180E		
Tai	274105.152N 527987.180E		
Tae	274070.429N 528018.722E		
Te	274070.429N 528018.722E		

8

v[km/h]	50	Li[m]	0.000
U	191.7234g	Le[m]	0.000
R[m]	400.000	C[m]	52.004
Ti[m]	26.039	lcs[m]	0.000
Te[m]	26.039	sl[m] i	0.000
i[%]	0.000	sl[m] e	0.000
Coordonate			
Vcb	274011.207N 528067.133E		
Va	274011.207N 528067.133E		
Ti	274031.367N 528050.654E		
Tai	274031.367N 528050.654E		
Tae	273989.080N 528080.860E		
Te	273989.080N 528080.860E		

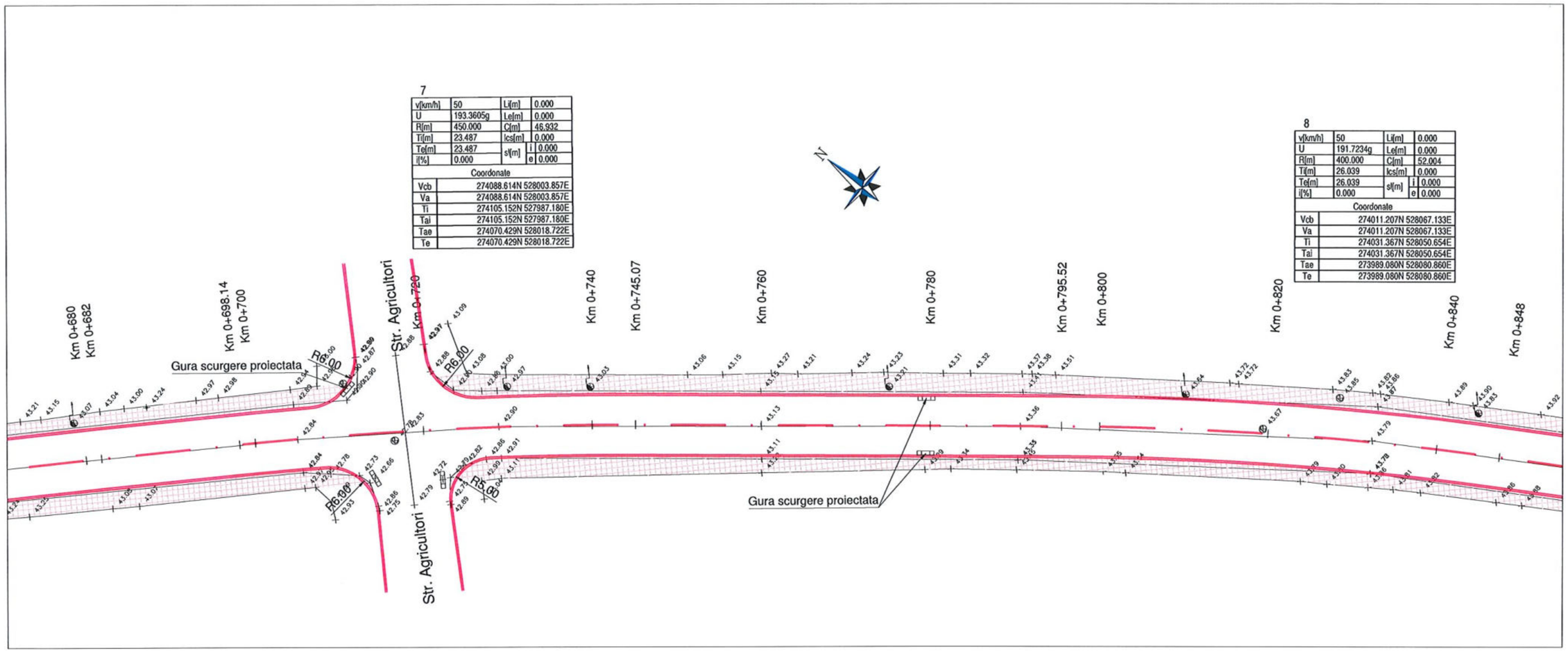

LEGENDA:

- Ax proiectat strada
- Bordura mare din beton
- Bordura mica din beton
- Rigola carosabila
- Trotuar proiectat din pavele
- Banda din pavele inierbate
- Parcari din pavele inierbate
- Spatiu verde
- Retea canalizare proiectata
- Stalp electricitate
- Camin canalizare
- Rasuflatoare retea gaze naturale
- Gura de scurgere

RO BG 306
Interreg V-A Romania-Bulgaria
FLC request no. .....
Requested amount .....

LIA M. AUREL ROMÂNIA M.D.R.A.P. NR.: 9968 INGINER VERIFICATOR PROIECTE

SOCIETATEA COMERCIALA S ENGINEERING DESIGN S.R.L. BUCUREȘTI-ROMÂNIA

BENEFICIAR
MUNICIPIUL ALEXANDRIA

PROIECTANT
Asocierea :
S ENGINEERING DESIGN S.R.L.
SEDA DESIGN SERVICES S.R.L.

Reabilitarea și modernizarea rețelei stradale în municipiul Alexandria: strada Alexandru Ghica, strada Meșteșugari, strada Dunării, strada Fabricii și Șoseaua Turnu Măgurele

Proiectat	ing. D.Nita	
Sef proiect	ing. A.Simescu	
Verificat	ing. C.Paunescu	
DATA: 07/2020	SCARA: 1:500	FAZA: PT+DE

TITLUL PLANSEI
OBIECT STRADA ALEXANDRU GHICA

PLAN DE SITUATIE

PROIECT NR: 03/2020

PLANSA NR: **1.1.5**

Prezenta documentatie este proprietatea S.C. S ENGINEERING DESIGN S.R.L. si poate fi folosita numai în scopul pentru care a fost contractata. Folosirea în orice alt mod ori scop a prezentului proiect, fara autorizarea expresa a S.C. S ENGINEERING DESIGN S.R.L. ESTE INTERZISA si constituie infractiune conf. legii nr. 08/1996.

PLAN DE SITUATIE

scara 1:500

Strada Bucuresti

Str. Mestesugarilor

9

v[km/h]	50	Lj[m]	0.000
U	185.1831g	Le[m]	0.000
R[m]	250.000	C[m]	58.186
Ti[m]	29.225	lcs[m]	0.000
Te[m]	29.225	sl[m]	i 0.000
i[%]	0.000		e 0.000

Coordonate	
Vcb	273952.884N 528103.316E
Va	273952.884N 528103.316E
Ti	273977.718N 528087.909E
Tai	273977.718N 528087.909E
Tae	273925.166N 528112.580E
Te	273925.166N 528112.580E

10

v[km/h]	40	Lj[m]	0.000
U	196.7088g	Le[m]	0.000
R[m]	900.000	C[m]	46.528
Ti[m]	23.269	lcs[m]	0.000
Te[m]	23.269	sl[m]	i 0.000
i[%]	0,000		e 0.000

Coordonate	
Vcb	273861.091N 528133.994E
Va	273861.091N 528133.994E
Ti	273883.160N 528126.619E
Tai	273883.160N 528126.619E
Tae	273838.671N 528140.220E
Te	273838.671N 528140.220E

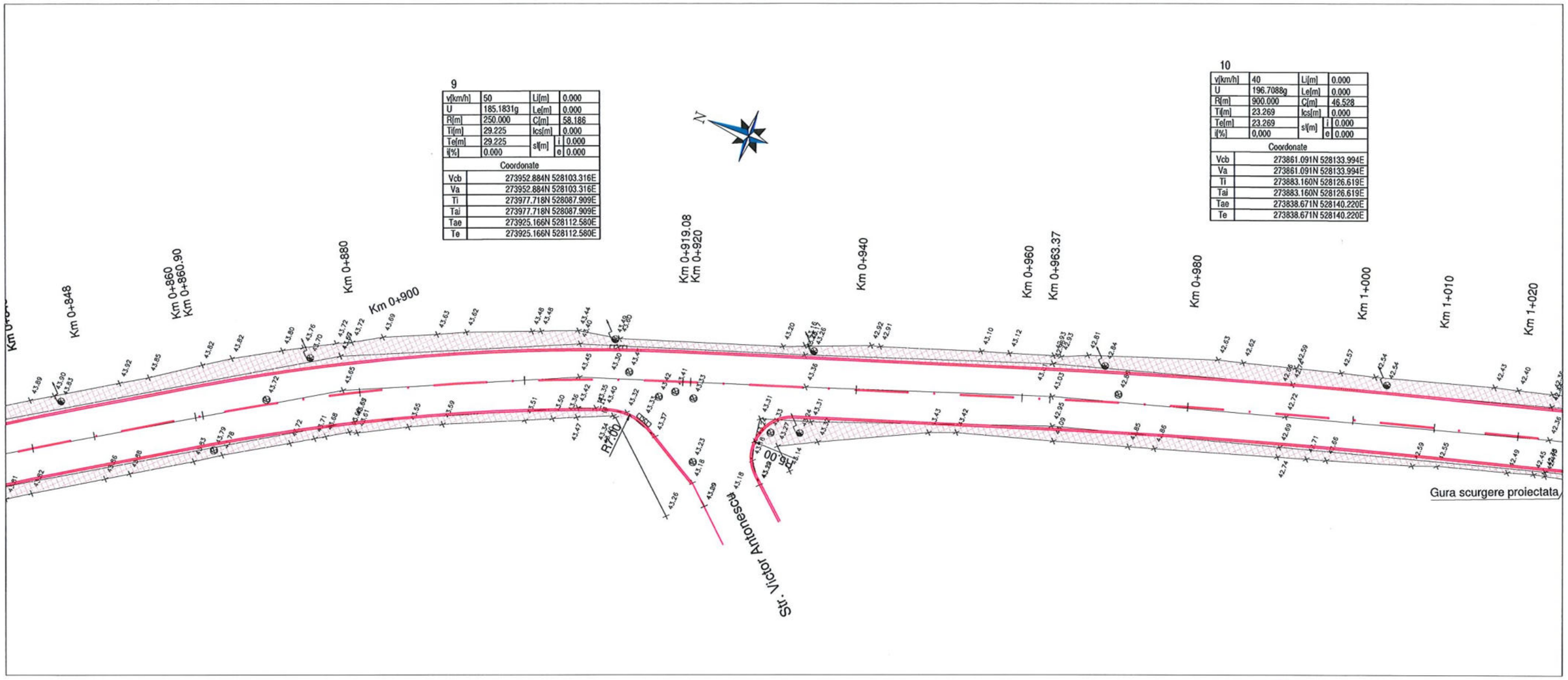

LEGENDA:

- Ax proiectat strada
- Bordura mare din beton
- Bordura mica din beton
- Rigola carosabila
- Trotuar proiectat din pavele
- Banda din pavele inierbate
- Parcari din pavele inierbate
- Spatiu verde
- Retea canalizare proiectata
- Stalp electricitate
- Camin canalizare
- Rasuflatoare retea gaze naturale
- Gura de scurgere

RO BG 306
Interreg V-A Romania-Bulgaria
FLC request no. .....
Requested amount .....

LIA M. AUREL ROMÂNIA M.D.R.A. NR.: 09687 A.B2.D INGINER VERIFICATOR PROIECTE

SOCIETATEA COMERCIALA S ENGINEERING DESIGN S.R.L. BUCURESTI-ROMANIA

BENEFICIAR
MUNICIPIUL ALEXANDRIA

PROIECTANT
Asocierea :
S ENGINEERING DESIGN S.R.L.
SEDA DESIGN SERVICES S.R.L.

Reabilitarea și modernizarea rețelei stradale în municipiul Alexandria: strada Alexandru Ghica, strada Meșteșugari, strada Dunării, strada Fabricii și Șoseaua Turnu Măgurele

Proiectat	ing. D.Nita	
Sef proiect	ing. A.Simescu	
Verificat	ing. C.Paunescu	
DATA: 07/2020	SCARA: 1:500	FAZA: PT+DE

TITLUL PLANSEI
OBIECT STRADA ALEXANDRU GHICA

PLAN DE SITUATIE

PROIECT NR: 03/2020

PLANSA NR: **1.1.6**

Prezenta documentatie este proprietatea S.C. S ENGINEERING DESIGN S.R.L. si poate fi folosita numai in scopul pentru care a fost contractata. Folosirea in orice alt mod ori scop a prezentului proiect, fara autorizarea expresa a S.C. S ENGINEERING DESIGN S.R.L. ESTE INTERZISA si constituie infractiune conf. legii nr. 08/1996.

PLAN DE SITUATIE

scara 1:500

Strada Bucuresti

Str. Mestesugarilor

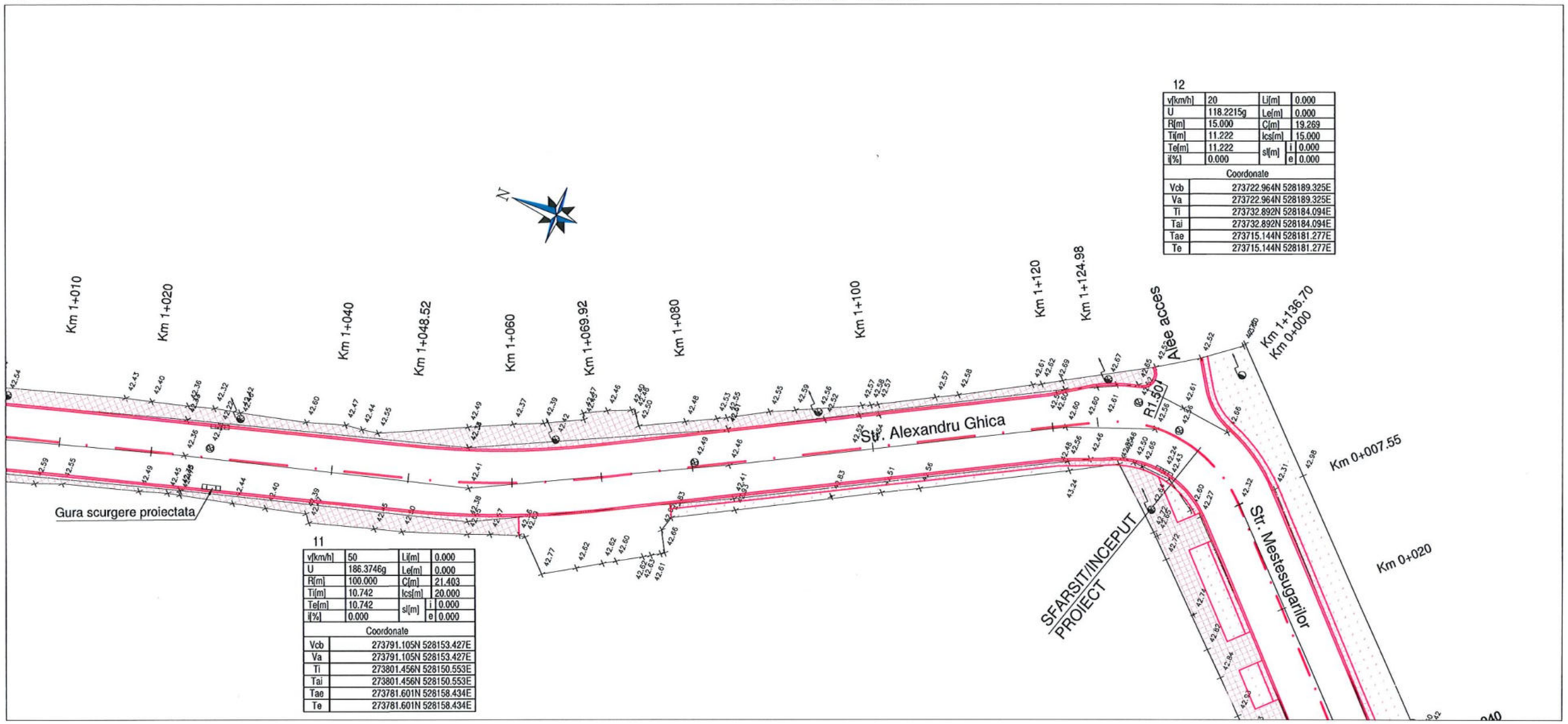

11

v[km/h]	50	Li[m]	0.000
U	186.3746g	Le[m]	0.000
R[m]	100.000	C[m]	21.403
Ti[m]	10.742	Ics[m]	20.000
Te[m]	10.742	sl[m] i	0.000
i[%]	0.000	sl[m] e	0.000
Coordonate			
Vcb	273791.105N 528153.427E		
Va	273791.105N 528153.427E		
Ti	273801.456N 528150.553E		
Tai	273801.456N 528150.553E		
Tae	273781.601N 528158.434E		
Te	273781.601N 528158.434E		

12

v[km/h]	20	Li[m]	0.000
U	118.2215g	Le[m]	0.000
R[m]	15.000	C[m]	19.269
Ti[m]	11.222	Ics[m]	15.000
Te[m]	11.222	sl[m] i	0.000
i[%]	0.000	sl[m] e	0.000
Coordonate			
Vcb	273722.964N 528189.325E		
Va	273722.964N 528189.325E		
Ti	273732.892N 528184.094E		
Tai	273732.892N 528184.094E		
Tae	273715.144N 528181.277E		
Te	273715.144N 528181.277E		

LEGENDA:

- Ax proiectat strada
- Bordura mare din beton
- Bordura mica din beton
- Rigola carosabila
- Trotuar proiectat din pavele
- Banda din pavele inierbate
- Parcari din pavele inierbate
- Spatiu verde
- Retea canalizare proiectata
- Stalp electricitate
- Camin canalizare
- Rasuflatoare retea gaze naturale
- Gura de scurgere

RO BG 306
Interreg V-A Romania-Bulgaria
FLC request no. .....
Requested amount .....

LIA M. AUREL ROMÂNIA M.D.R.A.P. NR.: 0968 INGINER VERIFICATOR PROIECTE

SOCIETATEA COMERCIALA S ENGINEERING DESIGN S.R.L. BUCURESTI-ROMANIA

BENEFICIAR
MUNICIPIUL ALEXANDRIA

PROIECTANT
Asocierea :
S ENGINEERING DESIGN S.R.L.
SEDA DESIGN SERVICES S.R.L.

Reabilitarea și modernizarea rețelei stradale în municipiul Alexandria: strada Alexandru Ghica, strada Meșteșugari, strada Dunării, strada Fabricii și Șoseaua Turnu Măgurele

Proiectat	ing. D.Nita	
Sef proiect	ing. A.Simescu	
Verificat	ing. C.Paunescu	
DATA: 07/2020	SCARA: 1:500	FAZA: PT+DE

TITLUL PLANSEI
OBIECT STRADA ALEXANDRU GHICA

PLAN DE SITUATIE

PROIECT NR: 03/2020

PLANSA NR: **1.1.7**

Prezenta documentatie este proprietatea S.C. S ENGINEERING DESIGN S.R.L. si poate fi folosita numai in scopul pentru care a fost contractata. Folosirea in orice alt mod ori scop a prezentului proiect, fara autorizarea expresa a S.C. S ENGINEERING DESIGN S.R.L. ESTE INTERZISA si constituie infractiune conf. legii nr. 08/1996.

PROFIL LONGITUDINAL

scara 1:500; 1:50

Strada Bucuresti ← → Str. Mestesugarilor

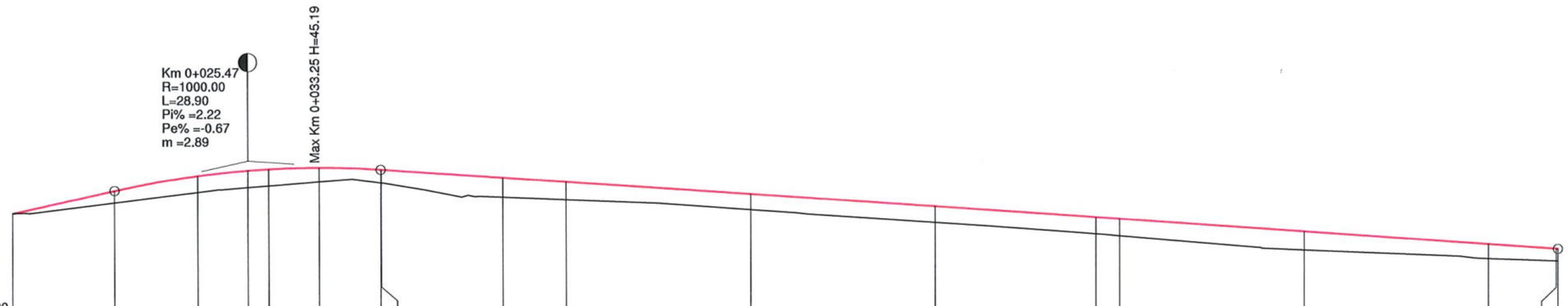

COTA REF. 43.600

COTE PROIECT	44.70	44.95	45.10	45.16	45.18	45.19	45.17	45.17	45.08	45.04	44.90	44.77	44.65	44.64	44.50	44.37	44.32	44.32		
COTE TEREN	44.70	44.81	44.93	44.98	45.00	45.04	45.03	45.03	44.87	44.84	44.73	44.59	44.47	44.45	44.30	44.21	44.19	44.19		
DIFERENTE IN AX	+0.00	+0.14	+0.17	+0.18	+0.18	+0.15	+0.14	+0.14	+0.21	+0.20	+0.17	+0.18	+0.18	+0.19	+0.20	+0.16	+0.13	+0.13		
RACORDARI VERTICALE	L=11.023 P=2.223%		R=1000.00 L=28.902					L=127.564									P=-0.668%			
ALINIAMENTE SI CURBE		L=27.739 B=141°35'05"					L=25.414 R=200.000				L=64.305 B=148°51'55"				L=49.848 B=148°51'55"				L=40.967 R=150.000	
DISTANTE CUMULATE	0+000.00	0+011.02	0+020.00	0+025.47	0+027.74	0+033.25	0+039.93	0+040.00	0+053.15	0+060.00	0+080.00	0+100.00	0+117.46	0+120.00	0+140.00	0+160.00	0+167.31	0+167.49		

RO BG 306
Interreg V-A Romania-Bulgaria
FLC request no. .....
Requested amount .....

SOCIETATEA COMERCIALA S ENGINEERING DESIGN S.R.L. BUCUREŞTI-ROMANIA

LIA M. AUREL ROMANIA M.D.R.A.P. NR. 09687 A4.B2.D INGINER VERIFICATOR PROIECTE

BENEFICIAR **MUNICIPIUL ALEXANDRIA**			**Reabilitarea și modernizarea rețelei stradale în municipiul Alexandria: strada Alexandru Ghica, strada Meșteșugari, strada Dunării, strada Fabricii și Șoseaua Turnu Măgurele**
PROIECTANT Asocierea : **S ENGINEERING DESIGN S.R.L.**	**SEDA DESIGN SERVICES S.R.L.**		
Proiectat	ing. D.Nita		TITLUL PLANSEI OBIECT STRADA ALEXNDRU GHICA — PROIECT NR: 03/2020
Sef proiect	ing. A.Simescu		**PROFIL LONGITUDINAL**
Verificat	ing. C.Paunescu		PLANSA NR: **1.2.1**
DATA: 07/2020	SCARA: 1:500/1:50	FAZA: PT+DE	

Prezenta documentatie este proprietatea S.C. S ENGINEERING DESIGN S.R.L. si poate fi folosita numai in scopul pentru care a fost contractata. Folosirea in orice alt mod ori scop a prezentului proiect, fara autorizarea expresa a S.C. S ENGINEERING DESIGN S.R.L. ESTE INTERZISA si constituie infractiune conf. legii nr. 08/1996.

PROFIL LONGITUDINAL

scara 1:500; 1:50

Strada Bucuresti ← → Str. Mestesugarilor

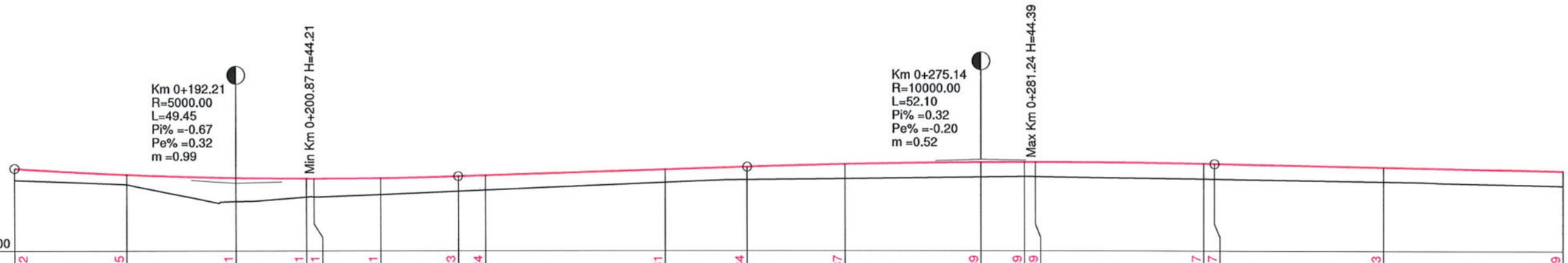

COTA REF. 43.400

COTE PROIECT	44.32	44.25	44.21	44.21	44.21	44.21	44.23	44.24	44.31	44.34	44.37	44.39	44.39	44.39	44.37	44.37	44.33	44.29
COTE TEREN	44.19	44.14	43.95	44.00	44.00	44.03	44.07	44.08	44.16	44.19	44.21	44.22	44.23	44.23	44.20	44.20	44.17	44.13
DIFERENTE IN AX	+0.13	+0.11	+0.26	+0.21	+0.21	+0.18	+0.16	+0.16	+0.15	+0.15	+0.16	+0.17	+0.16	+0.16	+0.17	+0.17	+0.16	+0.16
RACORDARI VERTICALE	P=-0.668%		R=5000.00 L=49.450					L=32.147		P=0.321%		R=10000.00 L=52.098				L=136.662		P=-0.199%
ALINIAMENTE SI CURBE			L=40.967 R=150.000								L=148.444 B=132°25'20"							
DISTANTE CUMULATE	0+167.49	0+180.00	0+192.21	0+200.00	0+200.87	0+208.27	0+216.94	0+220.00	0+240.00	0+249.09	0+260.00	0+275.14	0+280.00	0+281.24	0+300.00	0+301.18	0+320.00	0+340.00

RO BG 306
Interreg V-A Romania-Bulgaria
FLC request no. .....
Requested amount .....

SOCIETATEA COMERCIALA S ENGINEERING DESIGN S.R.L. BUCURESTI-ROMANIA

ION M. AUREL ROMÂNIA R.S.D.R.S.A. NR. 10962 44.B2.D INGINER VERIFICATOR PROIECTE

BENEFICIAR **MUNICIPIUL ALEXANDRIA**			**Reabilitarea și modernizarea rețelei stradale în municipiul Alexandria: strada Alexandru Ghica, strada Meșteșugari, strada Dunării, strada Fabricii și Șoseaua Turnu Măgurele**
PROIECTANT Asocierea : **S ENGINEERING DESIGN S.R.L.** / **SEDA DESIGN SERVICES S.R.L.**			
Proiectat	ing. D.Nita		**TITLUL PLANSEI** **OBIECT STRADA ALEXNDRU GHICA**
Sef proiect	ing. A.Simescu		**PROFIL LONGITUDINAL**
Verificat	ing. C.Paunescu		PROIECT NR: 03/2020
DATA: 07/2020	SCARA: 1:500/1:50	FAZA: PT+DE	PLANSA NR: **1.2.2**

Prezenta documentatie este proprietatea S.C. S ENGINEERING DESIGN S.R.L. si poate fi folosita numai in scopul pentru care a fost contractata. Folosirea in orice alt mod ori scop a prezentului proiect, fara autorizarea expresa a S.C. S ENGINEERING DESIGN S.R.L. ESTE INTERZISA si constitute infractiune conf. legii nr. 08/1996.

PROFIL LONGITUDINAL

scara 1:500; 1:50

Strada Bucuresti ← → Str. Mestesugarilor

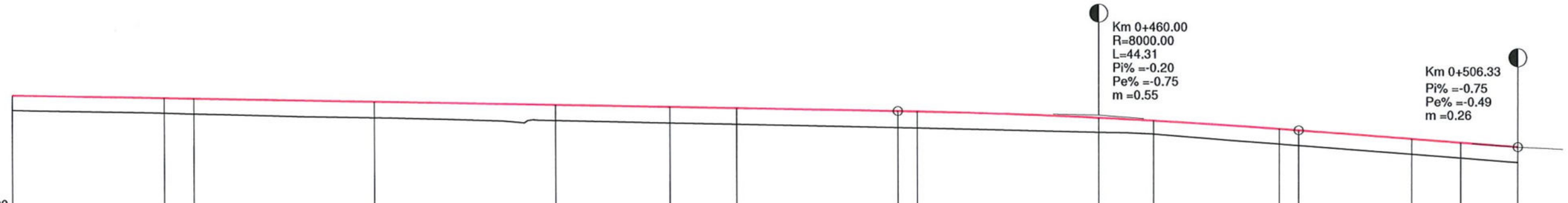

COTA REF. 43.000

COTE PROIECT	44.29	44.26	44.25	44.21	44.17	44.15	44.13	44.10	44.09	44.02	43.99	43.90	43.88	43.79	43.75	43.70			
COTE TEREN	44.13	44.09	44.08	44.03	44.00	43.97	43.95	43.91	43.91	43.86	43.84	43.73	43.72	43.62	43.58	43.53			
DIFERENTE IN AX	+0.16	+0.17	+0.17	+0.18	+0.17	+0.18	+0.18	+0.19	+0.18	+0.16	+0.15	+0.17	+0.16	+0.17	+0.17	+0.17			
RACORDARI VERTICALE	L=136.662							P=-0.199%		R=8000.00 L=44.308				L=24.179		P=-0.753%			
ALINIAMENTE SI CURBE	L=148.444 B=132°25'20"		L=55.939 R=500.000				L=53.427 B=138°49'57"					L=28.564 R=700.000				L=55.632 B=136°29'40"			
DISTANTE CUMULATE	0+340.00	0+356.72	0+360.00	0+380.00	0+400.00	0+412.66	0+420.00	0+437.85	0+440.00	0+460.00	0+466.08	0+480.00	0+482.15	0+494.65	0+500.00	0+506.33			

RO BG 306
Interreg V-A Romania-Bulgaria
FLC request no. .....
Requested amount .....

SOCIETATEA COMERCIALA S ENGINEERING DESIGN S.R.L. BUCUREȘTI-ROMÂNIA

LIA M. AREL ROMÂNIA M.D.R.A.P.A. NR.: 09687 A4.B2.D INGINER VERIFICATOR PROIECTE

BENEFICIAR **MUNICIPIUL ALEXANDRIA**			**Reabilitarea și modernizarea rețelei stradale în municipiul Alexandria: strada Alexandru Ghica, strada Meșteșugari, strada Dunării, strada Fabricii și Șoseaua Turnu Măgurele**
PROIECTANT Asocierea : **S ENGINEERING DESIGN S.R.L.** **SEDA DESIGN SERVICES S.R.L.**			
Proiectat	ing. D.Nita		**TITLUL PLANSEI** **OBIECT STRADA ALEXNDRU GHICA**
Sef proiect	ing. A.Simescu		**PROFIL LONGITUDINAL**
Verificat	ing. C.Paunescu		
DATA: 07/2020	SCARA: 1:500/1:50	FAZA: PT+DE	

PROIECT NR: 03/2020

PLANSA NR: **1.2.3**

Prezenta documentatie este proprietatea S.C. S ENGINEERING DESIGN S.R.L. si poate fi folosita numai in scopul pentru care a fost contractata. Folosirea in orice alt mod ori scop a prezentului proiect, fara autorizarea expresa a S.C. S ENGINEERING DESIGN S.R.L. ESTE INTERZISA si constituie infractiune conf. legii nr. 08/1996.

PROFIL LONGITUDINAL

scara 1:500; 1:50

Strada Bucuresti ← | → Str. Mestesugarilor

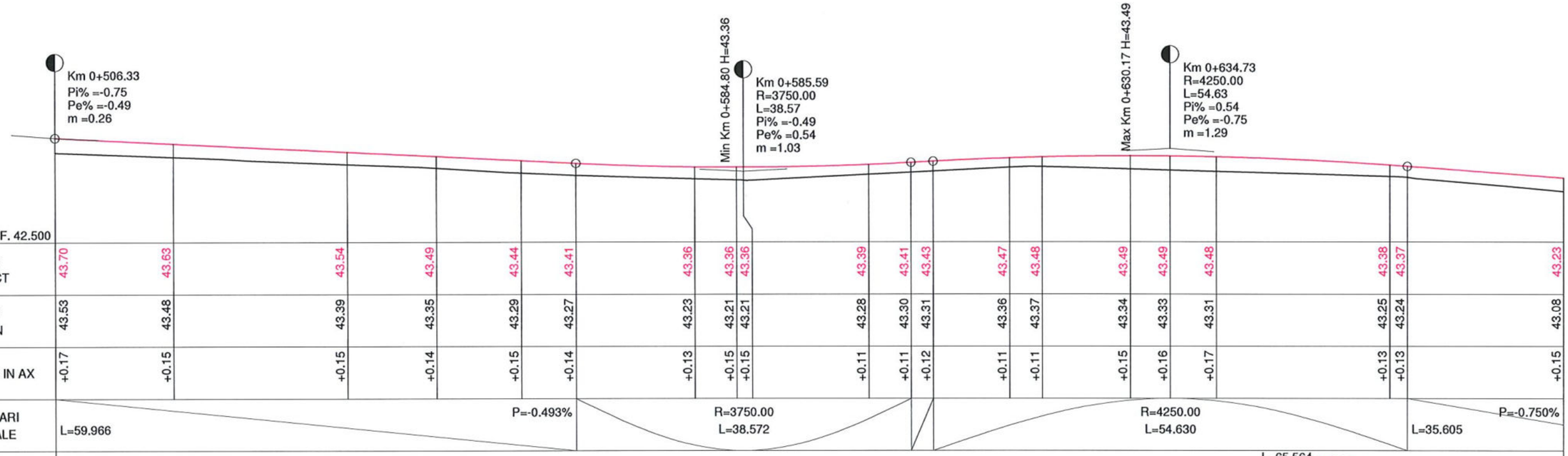

COTA REF. 42.500

COTE PROIECT	43.70	43.63	43.54	43.49	43.44	43.41	43.36	43.36	43.36	43.39	43.41	43.43	43.47	43.48	43.49	43.49	43.48	43.38	43.37	43.23
COTE TEREN	43.53	43.48	43.39	43.35	43.29	43.27	43.23	43.21	43.21	43.28	43.30	43.31	43.36	43.37	43.34	43.33	43.31	43.25	43.24	43.08
DIFERENTE IN AX	+0.17	+0.15	+0.15	+0.14	+0.15	+0.14	+0.13	+0.15	+0.15	+0.11	+0.11	+0.12	+0.11	+0.11	+0.15	+0.16	+0.17	+0.13	+0.13	+0.15
RACORDARI VERTICALE	L=59.966				P=-0.493%		R=3750.00 L=38.572					R=4250.00 L=54.630							L=35.605	P=-0.750%
ALINIAMENTE SI CURBE	L=55.632 B=136°29'40"					L=35.307 R=300.000				L=30.638 B=129°45'05"				L=65.564 R=750.000						
DISTANTE CUMULATE	0+506.33	0+520.00	0+540.00	0+550.28	0+560.00	0+566.30	0+580.00	0+584.80	0+585.59	0+600.00	0+604.87	0+607.41	0+616.22	0+620.00	0+630.17	0+634.73	0+640.00	0+660.00	0+662.04	0+680.00

RO BG 306
Interreg V-A Romania-Bulgaria
FLC request no. .....
Requested amount .....

SOCIETATEA COMERCIALA S ENGINEERING DESIGN S.R.L. BUCUREȘTI-ROMÂNIA

LIA M. AUREL ROMÂNIA M.D.R.A.P. NR.: 09687 A4.B2.D INGINER VERIFICATOR PROIECTE

BENEFICIAR **MUNICIPIUL ALEXANDRIA**			**Reabilitarea și modernizarea rețelei stradale în municipiul Alexandria: strada Alexandru Ghica, strada Meșteșugari, strada Dunării, strada Fabricii și Șoseaua Turnu Măgurele**
PROIECTANT Asocierea : **S ENGINEERING DESIGN S.R.L.** **SEDA DESIGN SERVICES S.R.L.**			
Proiectat	ing. D.Nita		**TITLUL PLANSEI** **OBIECT STRADA ALEXNDRU GHICA**
Sef proiect	ing. A.Simescu		**PROFIL LONGITUDINAL**
Verificat	ing. C.Paunescu		
DATA: 07/2020	SCARA: 1:500/1:50	FAZA: PT+DE	

PROIECT NR: 03/2020

PLANSA NR: **1.2.4**

Prezenta documentatie este proprietatea S.C. S ENGINEERING DESIGN S.R.L. si poate fi folosita numai in scopul pentru care a fost contractata. Folosirea in orice alt mod ori scop a prezentului proiect, fara autorizarea expresa a S.C. S ENGINEERING DESIGN S.R.L. ESTE INTERZISA si constituie infractiune conf. legii nr. 08/1996.

PROFIL LONGITUDINAL

scara 1:500; 1:50

Strada Bucuresti ← | → Str. Mestesugarilor

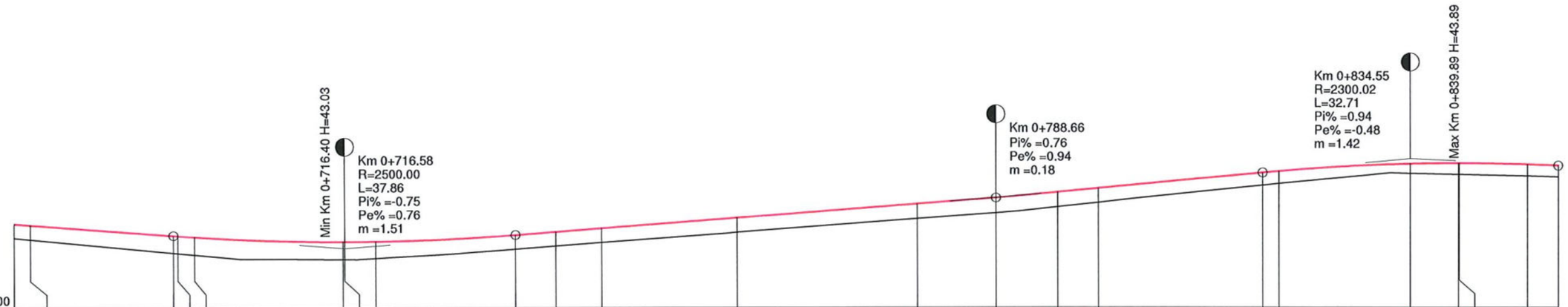

COTA REF. 42.300

COTE PROIECT	43.23	43.22	43.10	43.10	43.09	43.03	43.03	43.03	43.10	43.14	43.18	43.29	43.44	43.51	43.58	43.62	43.79	43.81	43.89	43.89	43.89	43.88	43.87
COTE TEREN	43.08	43.06	42.91	42.91	42.89	42.84	42.84	42.85	42.95	42.98	43.02	43.13	43.28	43.35	43.41	43.46	43.65	43.67	43.78	43.77	43.77	43.75	43.74
DIFERENTE IN AX	+0.15	+0.16	+0.19	+0.19	+0.20	+0.19	+0.19	+0.18	+0.15	+0.16	+0.16	+0.16	+0.16	+0.16	+0.17	+0.16	+0.14	+0.14	+0.11	+0.12	+0.12	+0.13	+0.13
RACORDARI VERTICALE	L=35.605	P=-0.750%		R=2500.00 L=37.861						L=53.145			P=0.764%		L=29.544		P=0.943%		R=2300.00 L=32.708				L=66.380
ALINIAMENTE SI CURBE	L=65.564 R=750.000		L=16.348 B=134°45'37"			L=46.932 R=450.000						L=50.452 B=140°44'09"					L=52.004 R=400.000					L=13.371 B=148°11'05"	
DISTANTE CUMULATE	0+680.00	0+681.79	0+697.65	0+698.14	0+700.00	0+716.40	0+716.58	0+720.00	0+735.51	0+740.00	0+745.07	0+760.00	0+780.00	0+788.66	0+795.52	0+800.00	0+818.20	0+820.00	0+834.55	0+839.89	0+840.00	0+847.52	0+850.91

LIA M. AUREL ROMÂNIA M.D.R.A. NR.: 09987 44.B2.P INGINER VERIFICATOR PROIECTE

RO BG 306
Interreg V-A Romania-Bulgaria
FLC request no. .....
Requested amount .....

SOCIETATEA COMERCIALA S ENGINEERING DESIGN S.R.L. BUCUREȘTI-ROMÂNIA

BENEFICIAR **MUNICIPIUL ALEXANDRIA**		**Reabilitarea și modernizarea rețelei stradale în municipiul Alexandria: strada Alexandru Ghica, strada Meșteșugari, strada Dunării, strada Fabricii și Șoseaua Turnu Măgurele**
PROIECTANT Asocierea : **S ENGINEERING DESIGN S.R.L.** — **SEDA DESIGN SERVICES S.R.L.**		
Proiectat	ing. D.Nita	**TITLUL PLANSEI** **OBIECT STRADA ALEXNDRU GHICA** — PROIECT NR: 03/2020
Sef proiect	ing. A.Simescu	**PROFIL LONGITUDINAL**
Verificat	ing. C.Paunescu	PLANSA NR: **1.2.5**
DATA: 07/2020	SCARA: 1:500/1:50	FAZA: PT+DE

Prezenta documentatie este proprietatea S.C. S ENGINEERING DESIGN S.R.L. si poate fi folosita numai in scopul pentru care a fost contractata. Folosirea in orice alt mod ori scop a prezentului proiect, fara autorizarea expresa a S.C. S ENGINEERING DESIGN S.R.L. ESTE INTERZISA si constituie infractiune conf. legii nr. 08/1996.

PROFIL LONGITUDINAL

scara 1:500; 1:50

Strada Bucuresti ← | → Str. Mestesugarilor

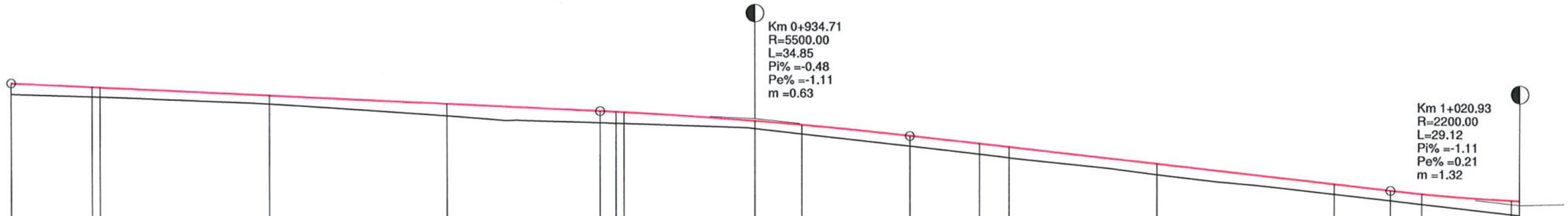

COTA REF. 41.800

COTE PROIECT	43.87	43.82	43.82	43.73	43.63	43.55	43.54	43.53	43.44	43.39	43.27	43.18	43.15	42.96	42.74	42.67	42.63	42.56	42.55
COTE TEREN	43.74	43.71	43.71	43.63	43.50	43.41	43.41	43.41	43.35	43.29	43.15	43.07	43.03	42.84	42.63	42.55	42.51	42.40	42.39
DIFERENTE IN AX	+0.13	+0.11	+0.11	+0.10	+0.13	+0.14	+0.13	+0.12	+0.09	+0.10	+0.12	+0.11	+0.12	+0.12	+0.11	+0.12	+0.12	+0.16	+0.16
RACORDARI VERTICALE	L=66.380				P=-0.479%		R=5500.00 L=34.850				L=54.228				P=-1.113%				
ALINIAMENTE SI CURBE	L=13.371 B=148°11'05"		L=58.186 R=250.000				L=44.291 B=161°31'12"					L=46.526 R=900.000						L=38.623 B=164°28'55"	
DISTANTE CUMULATE	0+850.91	0+860.00	0+860.90	0+880.00	0+900.00	0+917.29	0+919.08	0+920.00	0+934.71	0+940.00	0+952.14	0+960.00	0+963.37	0+980.00	1+000.00	1+006.37	1+009.90	1+020.00	1+020.93

LIA M. AUR. ROMÂNIA MD-AFA NR.: 09687 A4.B2.D INGINER VERIFICATOR PROIECTE

RO BG 306
Interreg V-A Romania-Bulgaria
FLC request no. .....
Requested amount .....

SOCIETATEA COMERCIALA S ENGINEERING DESIGN S.R.L. BUCUREŞTI-ROMANIA

BENEFICIAR **MUNICIPIUL ALEXANDRIA**			**Reabilitarea și modernizarea rețelei stradale în municipiul Alexandria: strada Alexandru Ghica, strada Meșteșugari, strada Dunării, strada Fabricii și Șoseaua Turnu Măgurele**
PROIECTANT Asocierea : **S ENGINEERING DESIGN S.R.L.** **SEDA DESIGN SERVICES S.R.L.**			
Proiectat	ing. D.Nita		**TITLUL PLANSEI** **OBIECT STRADA ALEXNDRU GHICA**
Sef proiect	ing. A.Simescu		**PROFIL LONGITUDINAL**
Verificat	ing. C.Paunescu		
DATA: 07/2020	SCARA: 1:500/1:50	FAZA: PT+DE	PROIECT NR: 03/2020 — PLANSA NR: **1.2.6**

Prezenta documentatie este proprietatea S.C. S ENGINEERING DESIGN S.R.L. si poate fi folosita numai in scopul pentru care a fost contractata. Folosirea in orice alt mod ori scop a prezentului proiect, fara autorizarea expresa a S.C. S ENGINEERING DESIGN S.R.L. ESTE INTERZISA si constituie infractiune conf. legii nr. 08/1996.

PROFIL LONGITUDINAL

scara 1:500; 1:50

Strada Bucuresti ← → Str. Mestesugarilor

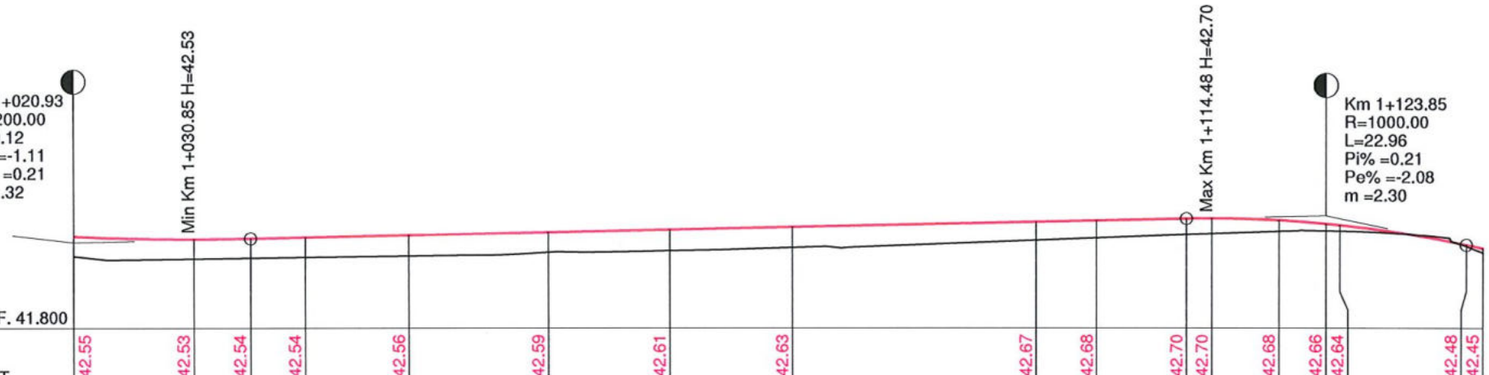

COTA REF. 41.800

COTE PROIECT	42.55	42.53	42.54	42.54	42.56	42.59	42.61	42.63	42.67	42.68	42.70	42.70	42.68	42.66	42.64	42.48	42.45		
COTE TEREN	42.39	42.37	42.38	42.38	42.39	42.42	42.43	42.46	42.52	42.54	42.57	42.57	42.60	42.60	42.60	42.47	42.42		
DIFERENTE IN AX	+0.16	+0.16	+0.16	+0.16	+0.17	+0.17	+0.18	+0.17	+0.15	+0.14	+0.13	+0.13	+0.08	+0.06	+0.04	+0.01	+0.03		
RACORDARI VERTICALE			L=76.884						P=0.211%				R=999.995 L=22.956				L=24.974		
ALINIAMENTE SI CURBE	L=38.623 B=164°28'55"					L=21.403 R=100.000			L=55.055 B=152°13'09"							L=11.720 R=15.000			
DISTANTE CUMULATE	1+020.93	1+030.85	1+035.49	1+040.00	1+048.52	1+060.00	1+069.92	1+080.00	1+100.00	1+104.98	1+112.37	1+114.48	1+120.00	1+123.85	1+124.98	1+135.33	1+136.70		

RO BG 306
Interreg V-A Romania-Bulgaria
FLC request no. .....
Requested amount .....

SOCIETATEA COMERCIALA S ENGINEERING DESIGN S.R.L. BUCUREȘTI-ROMÂNIA

ING. AM. AUREL ROMÂN M.D.R.A. NR.: 09687 A4.B2.B INGINER VERIFICATOR PROIECTE

BENEFICIAR MUNICIPIUL ALEXANDRIA			**Reabilitarea și modernizarea rețelei stradale în municipiul Alexandria: strada Alexandru Ghica, strada Meșteșugari, strada Dunării, strada Fabricii și Șoseaua Turnu Măgurele**
PROIECTANT Asocierea : S ENGINEERING DESIGN S.R.L. — SEDA DESIGN SERVICES S.R.L.			
Proiectat	ing. D.Nita		**TITLUL PLANSEI** OBIECT STRADA ALEXNDRU GHICA — PROIECT NR: 03/2020
Sef proiect	ing. A.Simescu		**PROFIL LONGITUDINAL**
Verificat	ing. C.Paunescu		PLANSA NR: **1.2.7**
DATA: 07/2020	SCARA: 1:500/1:50	FAZA: PT+DE	

Prezenta documentatie este proprietatea S.C. S ENGINEERING DESIGN S.R.L. si poate fi folosita numai in scopul pentru care a fost contractata. Folosirea in orice alt mod ori scop a prezentului proiect, fara autorizarea expresa a S.C. S ENGINEERING DESIGN S.R.L. ESTE INTERZISA si constituie infractiune conf. legii nr. 08/1996.

PROFIL TRANSVERSALE TIP - STRADA ALEXANDRU GHICA

SCARA 1:50

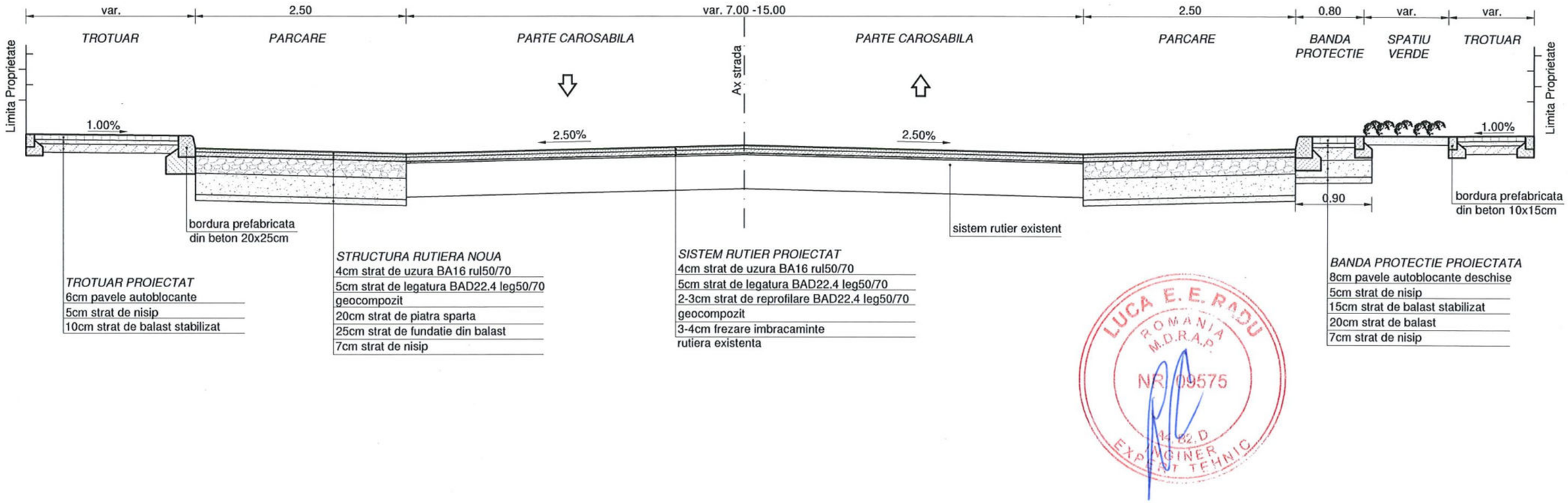

TABELE DE VARIATIE

Carosabil		
Aplicabilitate (Km)		Latime (m)
0+000.00	0+190.00	var. 15.00 - 7.00
0+190.00	1+120.00	7.00
1+120.00	1+136.70	8.00

Spatiu verde + Banda (80cm)					
Stanga			Dreapta		
Aplicabilitate (Km)		Latime (m)	Aplicabilitate (Km)		Latime (m)
			0+386.00	0+435.00	2.5
			1+077.00	1+136.70	2.5

Parcari auto					
Stanga			Dreapta		
Aplicabilitate (Km)		Latime (m)	Aplicabilitate (Km)		Latime (m)
0+000.00	0+140.00	2.5	0+054.00	0+106.00	2.5

RO BG 306
Interreg V-A Romania-Bulgaria
FLC request no. .....
Requested amount .....

LUCA E. E. RADU ROMANIA M.D.R.A.P. NR. 09575 A4.B2.D INGINER EXPERT TEHNIC

LIA M. AUREL ROMÂNIA M.D.R.A.P. NR.: 09687 A4.B2.D INGINER VERIFICATOR PROIECTE

SOCIETATEA COMERCIALA S ENGINEERING DESIGN S.R.L. BUCUREȘTI-ROMÂNIA

BENEFICIAR MUNICIPIUL ALEXANDRIA			Reabilitarea și modernizarea rețelei stradale în municipiul Alexandria: strada Alexandru Ghica, strada Meșteșugari, strada Dunării, strada Fabricii și Șoseaua Turnu Măgurele
PROIECTANT Asocierea : S ENGINEERING DESIGN S.R.L.	SEDA DESIGN SERVICES S.R.L.		
Proiectat	ing. D.Nita		TITLUL PLANSEI OBIECT STRADA ALEXNDRU GHICA
Sef proiect	ing. A.Simescu		PROIECT NR: 03/2020
Verificat	ing. C.Paunescu		PROFIL TRANSVERSAL TIP
DATA: 07/2020	SCARA: 1:50	FAZA: PT+DE	PLANSA NR: 1.3.1

Prezenta documentatie este proprietatea S.C. S ENGINEERING DESIGN S.R.L. si poate fi folosita numai in scopul pentru care a fost contractata. Folosirea in orice alt mod ori scop a prezentului proiect, fara autorizarea expresa a S.C. S ENGINEERING DESIGN S.R.L. ESTE INTERZISA si constituie infractiune conf. legii nr. 08/1996.

PROFIL TRANSVERSALE TIP - BRETEA INTRARE
STR. ALEXANDRU GHICA
SCARA 1:50

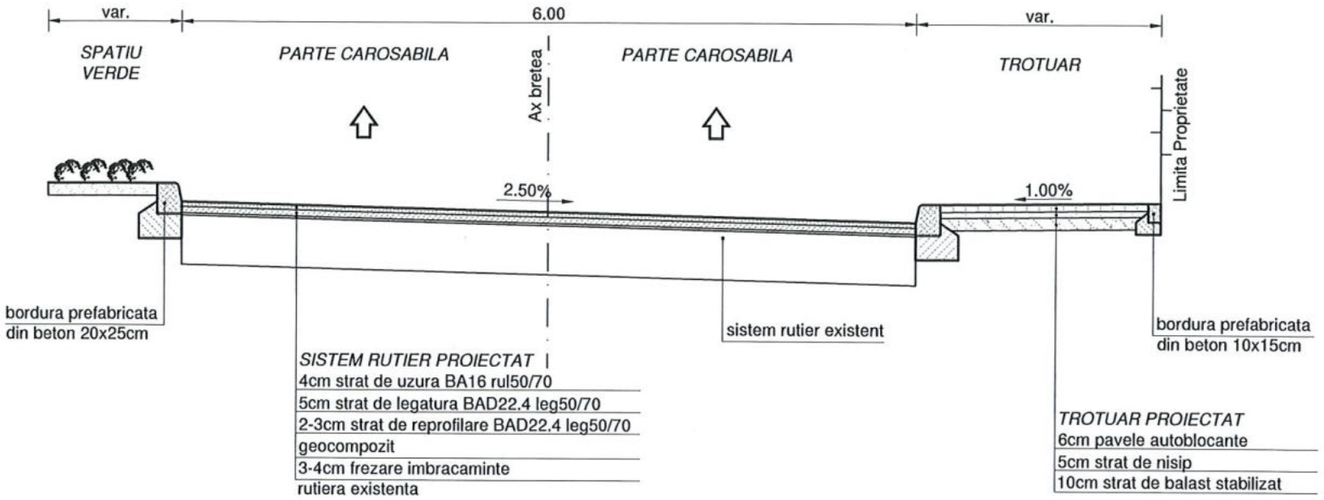

PROFIL TRANSVERSALE TIP - BRETEA IESIRE
STR. ALEXANDRU GHICA
SCARA 1:50

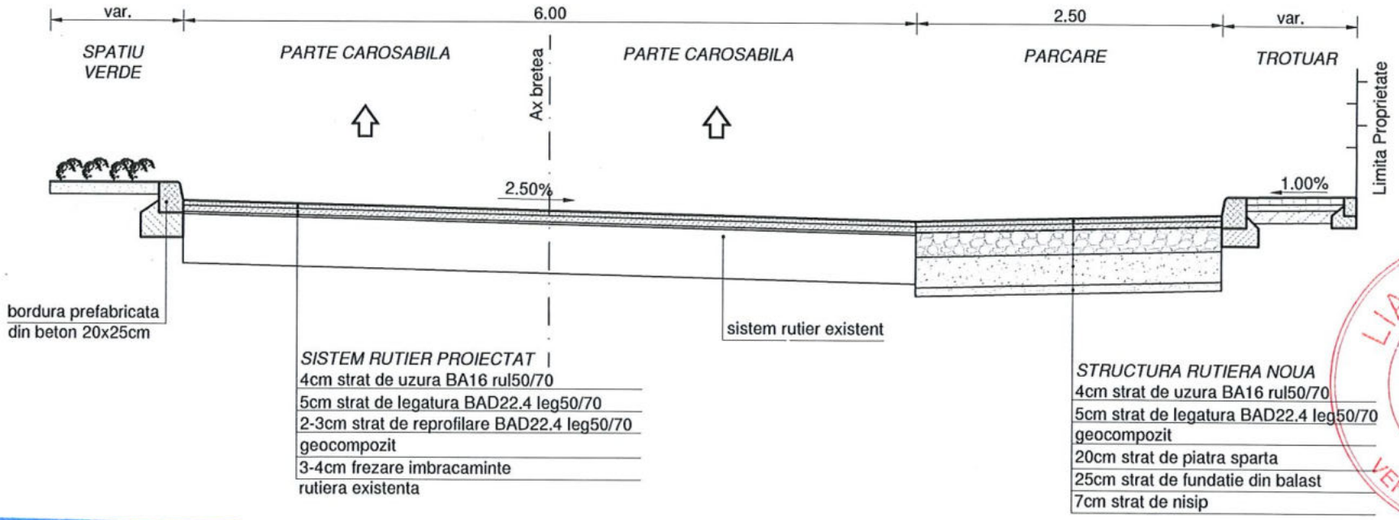

LUCA E. E. RADU ROMÂNIA M.D.R.A.P. NR. 09575 A4 B2 D INGINER EXPERT TEHNIC

LIA M. AUREL ROMÂNIA M.D.R.A.P. NR.: 09687 A4 B2 D INGINER VERIFICATOR PROIECTE

SOCIETATEA COMERCIALA S ENGINEERING DESIGN S.R.L. BUCUREȘTI-ROMÂNIA

RO BG 306
Interreg V-A Romania-Bulgaria
FLC request no. .....
Requested amount .....

BENEFICIAR **MUNICIPIUL ALEXANDRIA**		**Reabilitarea și modernizarea rețelei stradale în municipiul Alexandria: strada Alexandru Ghica, strada Meșteșugari, strada Dunării, strada Fabricii și Șoseaua Turnu Măgurele**
PROIECTANT Asocierea : **S ENGINEERING DESIGN S.R.L.** **SEDA DESIGN SERVICES S.R.L.**		
Proiectat	ing. D.Nita	**TITLUL PLANSEI** **OBIECT STRADA ALEXNDRU GHICA** — PROIECT NR: 03/2020
Sef proiect	ing. A.Simescu	**PROFIL TRANSVERSAL TIP**
Verificat	ing. C.Paunescu	PLANSA NR: **1.3.2**
DATA: 07/2020	SCARA: 1:50	FAZA: PT+DE

Prezenta documentatie este proprietatea S.C. S ENGINEERING DESIGN S.R.L. si poate fi folosita numai in scopul pentru care a fost contractata. Folosirea in orice alt mod ori scop a prezentului proiect, fara autorizarea expresa a S.C. S ENGINEERING DESIGN S.R.L. ESTE INTERZISA si constituie infractiune conf. legii nr. 08/1996.

PROFILE TRANSVERSALE CURENTE

scara 1:100

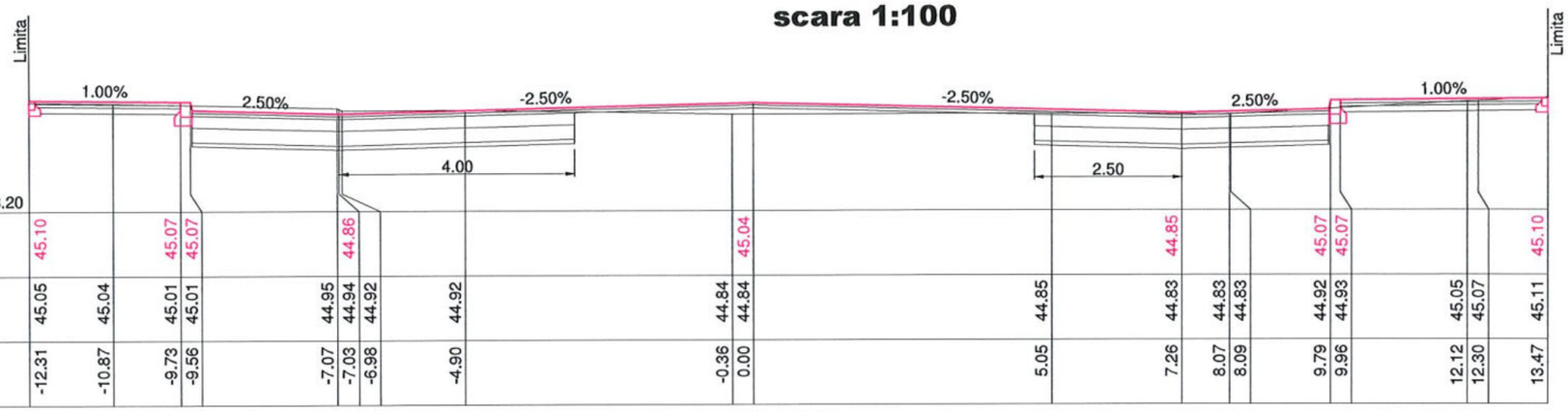

Cota ref. 43.20

COTE PROIECT	45.10		45.07	45.07		44.86				45.04			44.85			45.07	45.07			45.10
COTE TEREN	45.05	45.04	45.01	45.01	44.95	44.94	44.92	44.92	44.84	44.84	44.85	44.83	44.83	44.83	44.92	44.93	45.05	45.07	45.11
DISTANTE	-12.31	-10.87	-9.73	-9.56	-7.07	-7.03	-6.98	-4.90	-0.36	0.00	5.05	7.26	8.07	8.09	9.79	9.96	12.12	12.30	13.47

Km 0+060

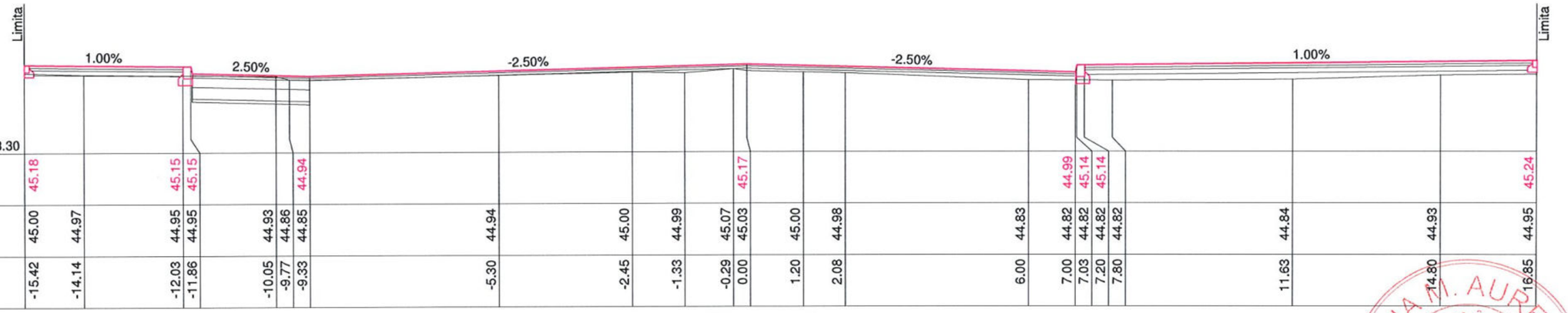

Cota ref. 43.30

COTE PROIECT	45.18		45.15	45.15		44.94						45.17				44.99	45.14	45.14							45.24
COTE TEREN	45.00	44.97	44.95	44.95	44.93	44.86	44.85	44.94	45.00	44.99	45.07	45.03	45.00	44.98	44.83	44.82	44.82	44.82	44.82	44.84	44.93	44.95
DISTANTE	-15.42	-14.14	-12.03	-11.86	-10.05	-9.77	-9.33	-5.30	-2.45	-1.33	-0.29	0.00	1.20	2.08	6.00	7.00	7.03	7.20	7.80	11.63	14.80	16.85

Km 0+040

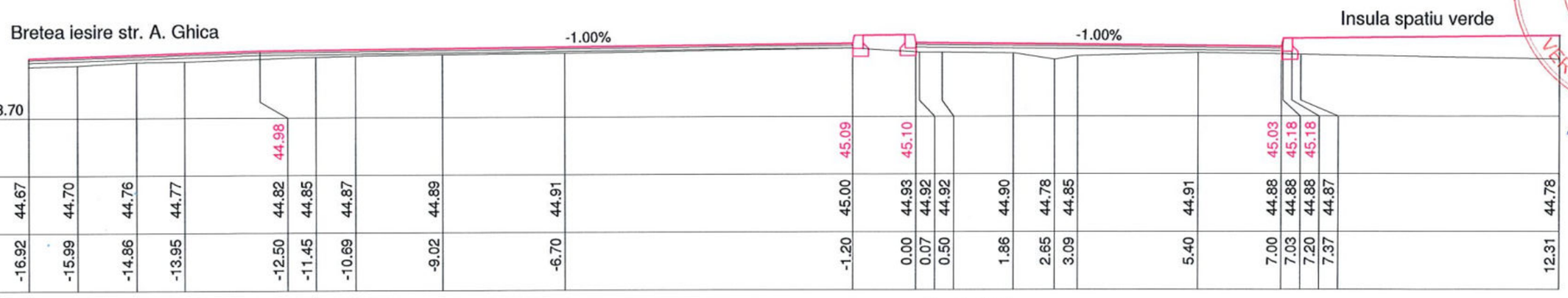

Cota ref. 43.70

COTE PROIECT					44.98						45.09	45.10						45.03	45.18	45.18					
COTE TEREN	44.67	44.70	44.76	44.77	44.82	44.85	44.87	44.89	44.91	45.00	44.93	44.92	44.92	44.90	44.78	44.85	44.91	44.88	44.88	44.88	44.87	44.78
DISTANTE	-16.92	-15.99	-14.86	-13.95	-12.50	-11.45	-10.69	-9.02	-6.70	-1.20	0.00	0.07	0.50	1.86	2.65	3.09	5.40	7.00	7.03	7.20	7.37	12.31

Km 0+020

RO BG 306
Interreg V-A Romania-Bulgaria
FLC request no. .....
Requested amount .....

BENEFICIAR MUNICIPIUL ALEXANDRIA			Reabilitarea și modernizarea rețelei stradale în municipiul Alexandria: strada Alexandru Ghica, strada Meșteșugari, strada Dunării, strada Fabricii și Șoseaua Turnu Măgurele
PROIECTANT Asocierea : S ENGINEERING DESIGN S.R.L. — SEDA DESIGN SERVICES S.R.L.			
Proiectat	ing. D.Nita		TITLUL PLANSEI OBIECT STRADA ALEXNDRU GHICA PROFILE TRNASVERSALE CURENTE
Sef proiect	ing. A.Simescu		
Verificat	ing. C.Paunescu		
DATA: 07/2020	SCARA: 1:100	FAZA: PT+DE	PROIECT NR: 03/2020 PLANSA NR: 1.4.1

Prezenta documentatie este proprietatea S.C. S ENGINEERING DESIGN S.R.L. si poate fi folosita numai in scopul pentru care a fost contractata. Folosirea in orice alt mod ori scop a prezentului proiect, fara autorizarea expresa a S.C. S ENGINEERING DESIGN S.R.L. ESTE INTERZISA si constitule infractiune conf. legii nr. 08/1996.

L.I.A. M. AUREL ROMÂNIA M.D.R.A.P.A. NR.: 09687 A B2.D INGINER VERIFICATOR PROIECTE

SOCIETATEA COMERCIALA S ENGINEERING DESIGN S.R.L. BUCUREȘTI-ROMÂNIA

PROFILE TRANSVERSALE CURENTE

scara 1:100

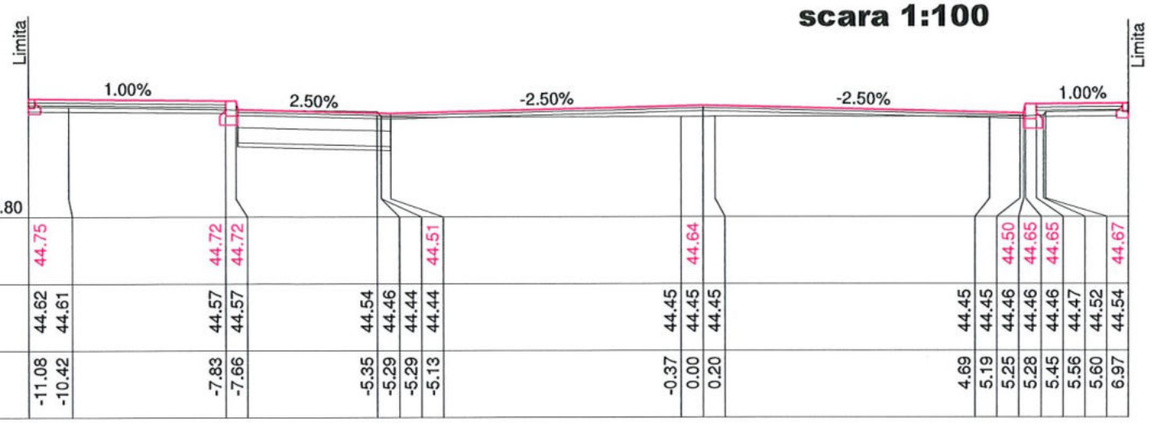

Cota ref. 42.80

COTE PROIECT	44.75			44.72	44.72				44.51				44.64						44.50	44.65	44.65		44.67
COTE TEREN	44.62	44.61		44.57	44.57		44.54	44.46	44.44	44.44			44.45	44.45	44.45			44.45	44.45	44.46	44.46	44.46	44.47	44.52	44.54
DISTANTE	-11.08	-10.42		-7.83	-7.66		-5.35	-5.29	-5.29	-5.13			-0.37	0.00	0.20			4.69	5.19	5.25	5.28	5.45	5.56	5.60	6.97

Km 0+120

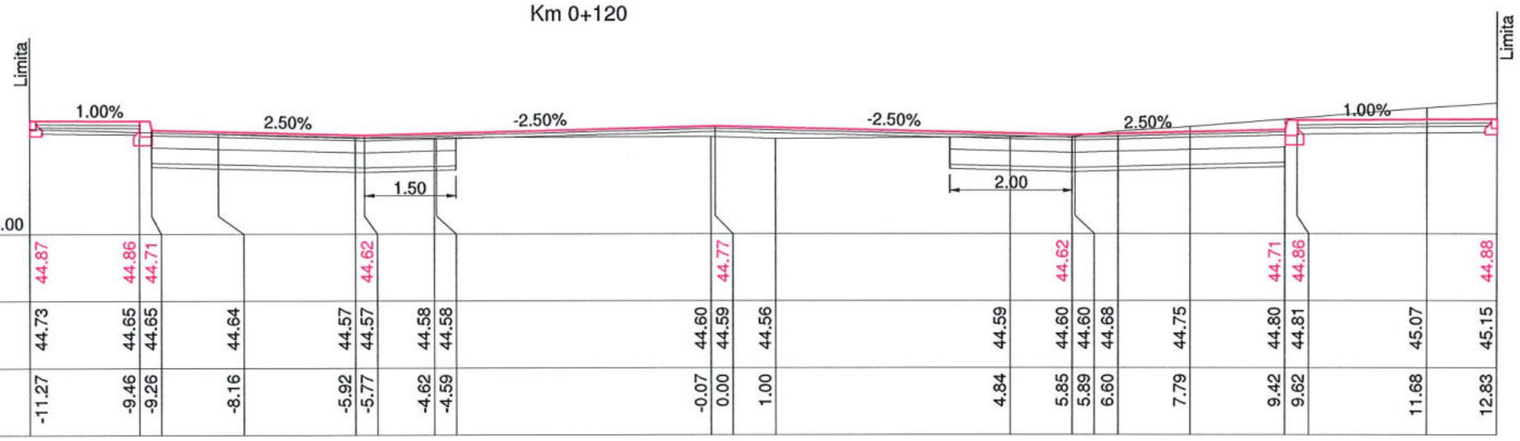

Cota ref. 43.00

COTE PROIECT	44.87		44.86	44.71			44.62					44.77					44.62				44.71	44.86		44.88
COTE TEREN	44.73		44.65	44.65	44.64		44.57	44.57	44.58	44.58		44.60	44.59	44.56			44.59	44.60	44.60	44.68	44.75	44.80	44.81	45.07	45.15
DISTANTE	-11.27		-9.46	-9.26	-8.16		-5.92	-5.77	-4.62	-4.59		-0.07	0.00	1.00			4.84	5.85	5.89	6.60	7.79	9.42	9.62	11.68	12.83

Km 0+100

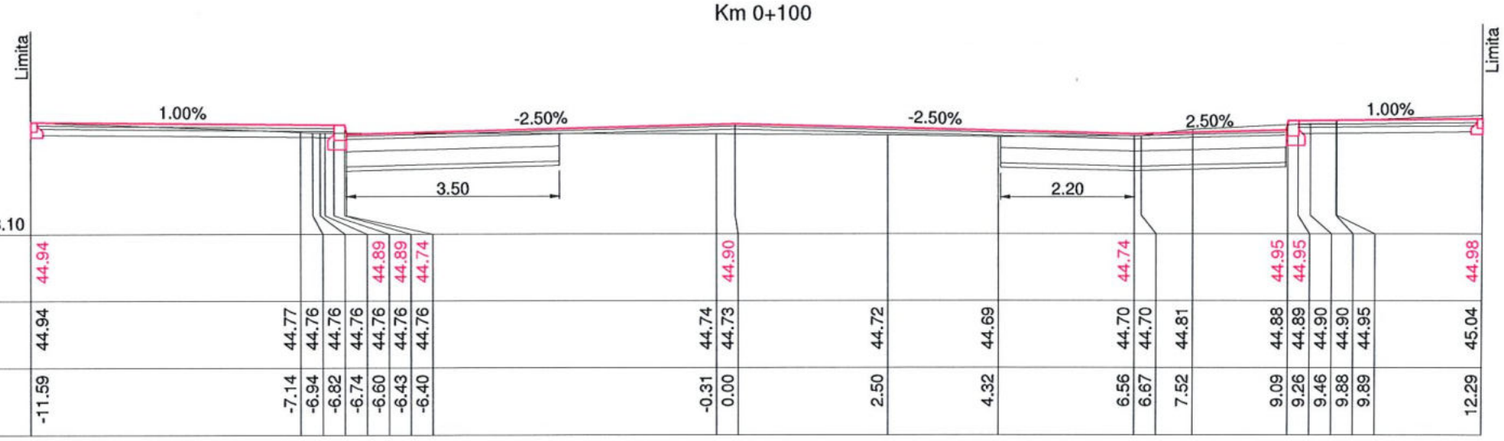

Cota ref. 43.10

COTE PROIECT	44.94						44.89	44.89	44.74			44.90					44.74				44.95	44.95		44.98
COTE TEREN	44.94				44.77	44.76	44.76	44.76	44.76	44.76		44.74	44.73		44.72	44.69		44.70	44.70	44.81	44.88	44.89	44.90	44.90	44.95	45.04
DISTANTE	-11.59				-7.14	-6.94	-6.82	-6.74	-6.60	-6.43	-6.40	-0.31	0.00		2.50	4.32		6.56	6.67	7.52	9.09	9.26	9.46	9.88	9.89	12.29

Km 0+080

RO BG 306
Interreg V-A Romania-Bulgaria
FLC request no. .....
Requested amount .....

LIA M. AUREL ROMÂNIA M.D.R.A.P. NR. 09687 A4.B2.D INGINER VERIFICATOR PROIECTE

SOCIETATEA COMERCIALA S ENGINEERING DESIGN S.R.L. BUCUREȘTI-ROMÂNIA

BENEFICIAR **MUNICIPIUL ALEXANDRIA**			**Reabilitarea și modernizarea rețelei stradale în municipiul Alexandria: strada Alexandru Ghica, strada Meșteșugari, strada Dunării, strada Fabricii și Șoseaua Turnu Măgurele**
PROIECTANT Asocierea : **S ENGINEERING DESIGN S.R.L.**	**SEDA DESIGN SERVICES S.R.L.**		
Proiectat	ing. D.Nita		**TITLUL PLANSEI** **OBIECT STRADA ALEXNDRU GHICA** — PROIECT NR: 03/2020
Sef proiect	ing. A.Simescu		**PROFILE TRNASVERSALE CURENTE**
Verificat	ing. C.Paunescu		PLANSA NR: **1.4.2**
DATA: 07/2020	SCARA: 1:100	FAZA: PT+DE	

Prezenta documentatie este proprietatea S.C. S ENGINEERING DESIGN S.R.L. si poate fi folosita numai in scopul pentru care a fost contractata. Folosirea in orice alt mod ori scop a prezentului proiect, fara autorizarea expresa a S.C. S ENGINEERING DESIGN S.R.L. ESTE INTERZISA si constitule infractiune conf. legii nr. 08/1996.

PROFILE TRANSVERSALE CURENTE

scara 1:100

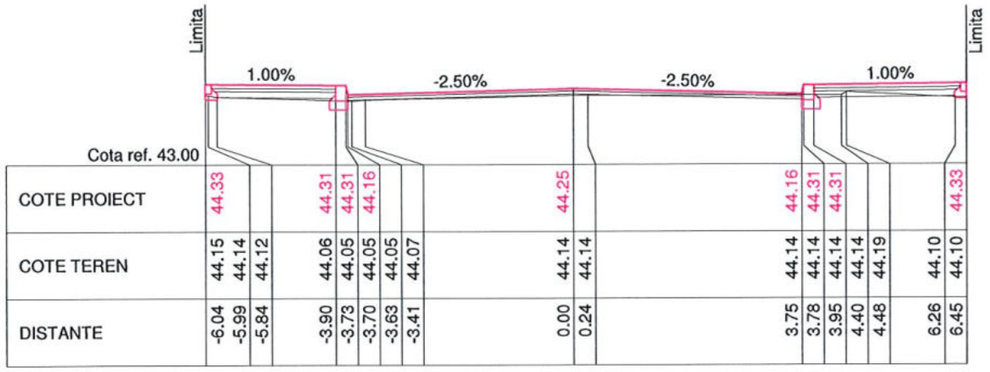

Cota ref. 43.00

COTE PROIECT	44.33			44.31	44.31	44.16			44.25			44.16	44.31	44.31			44.33
COTE TEREN	44.15	44.14	44.12	44.06	44.05	44.05	44.05	44.07	44.14	44.14		44.14	44.14	44.14	44.14	44.19	44.10	44.10
DISTANTE	-6.04	-5.99	-5.84	-3.90	-3.73	-3.70	-3.63	-3.41	0.00	0.24		3.75	3.78	3.95	4.40	4.48	6.26	6.45

Km 0+180

Cota ref. 43.10

COTE PROIECT	44.43		44.42				44.42	44.27			44.37			44.26	44.41		44.41		44.44
COTE TEREN	44.35	44.36	44.31	44.19	44.17	44.32	44.32	44.31	44.31	44.19	44.22	44.21	44.21	44.22	44.22	44.22	44.23	44.34	44.33
DISTANTE	-5.69	-5.35	-4.44	-4.30	-4.27	-4.25	-4.24	-4.13	-4.10	-2.12	-0.07	-0.04	0.00	1.87	4.25	4.28	4.31	4.45	6.67	6.79

Km 0+160

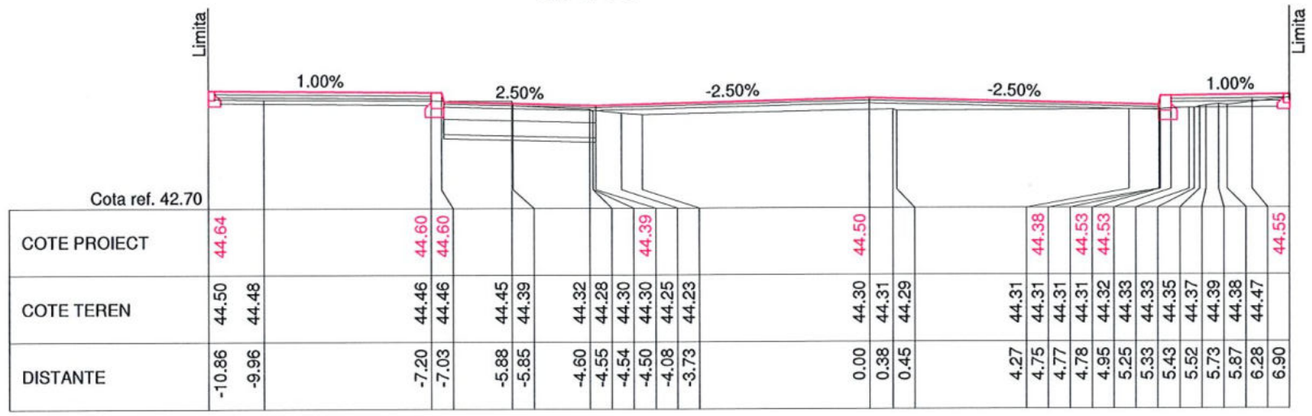

Cota ref. 42.70

COTE PROIECT	44.64			44.60	44.60					44.39				44.50				44.38		44.53	44.53									44.55
COTE TEREN	44.50	44.48		44.46	44.46		44.45	44.39		44.32	44.28	44.30	44.30	44.25	44.23		44.30	44.31	44.29		44.31	44.31	44.31	44.31	44.32	44.33	44.33	44.35	44.37	44.39	44.38	44.47	
DISTANTE	-10.86	-9.96		-7.20	-7.03		-5.88	-5.85		-4.60	-4.55	-4.54	-4.50	-4.08	-3.73		0.00	0.38	0.45		4.27	4.75	4.77	4.78	4.95	5.25	5.33	5.43	5.52	5.73	5.87	6.28	6.90

Km 0+140

RO BG 306
Interreg V-A Romania-Bulgaria
FLC request no. .....
Requested amount .....

LIA M. AUREL
ROMÂNIA M.D.R.A.P.
NR.: 09687
A4.B2.D
INGINER VERIFICATOR PROIECTE

SOCIETATEA COMERCIALA S ENGINEERING DESIGN S.R.L. BUCUREȘTI-ROMÂNIA

BENEFICIAR **MUNICIPIUL ALEXANDRIA**			**Reabilitarea și modernizarea rețelei stradale în municipiul Alexandria: strada Alexandru Ghica, strada Meșteșugari, strada Dunării, strada Fabricii și Șoseaua Turnu Măgurele**
PROIECTANT Asocierea : **S ENGINEERING DESIGN S.R.L.**	**SEDA DESIGN SERVICES S.R.L.**		
Proiectat	ing. D.Nita		**TITLUL PLANSEI** **OBIECT STRADA ALEXNDRU GHICA** — PROIECT NR: 03/2020
Sef proiect	ing. A.Simescu		**PROFILE TRNASVERSALE CURENTE** — PLANSA NR: **1.4.3**
Verificat	ing. C.Paunescu		
DATA: 07/2020	SCARA: 1:100	FAZA: PT+DE	

Prezenta documentatie este proprietatea S.C. S ENGINEERING DESIGN S.R.L. si poate fi folosita numai in scopul pentru care a fost contractata. Folosirea in orice alt mod ori scop a prezentului proiect, fara autorizarea expresa a S.C. S ENGINEERING DESIGN S.R.L. ESTE INTERZISA si constituie infractiune conf. legii nr. 08/1996.

PROFILE TRANSVERSALE CURENTE

scara 1:100

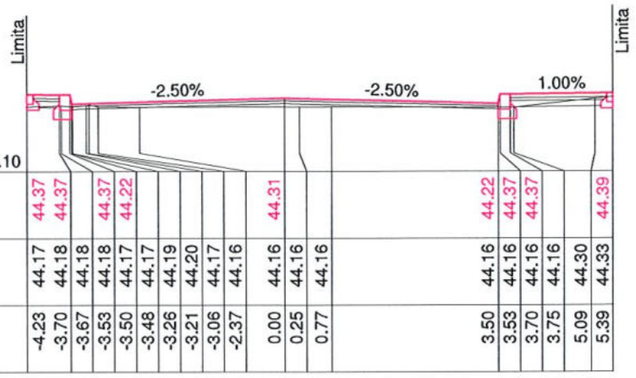

Cota ref. 43.10

COTE PROIECT	44.37	44.37		44.37	44.22						44.31						44.22	44.37	44.37			44.39		
COTE TEREN	44.17	44.18	44.18	44.18	44.17	44.17	44.19	44.20	44.17	44.16	44.16	44.16	44.16				44.16	44.16	44.16	44.16	44.30	44.33		
DISTANTE	-4.23	-3.70	-3.67	-3.53	-3.50	-3.48	-3.26	-3.21	-3.06	-2.37	0.00	0.25	0.77				3.50	3.53	3.70	3.75	5.09	5.39		

Km 0+240

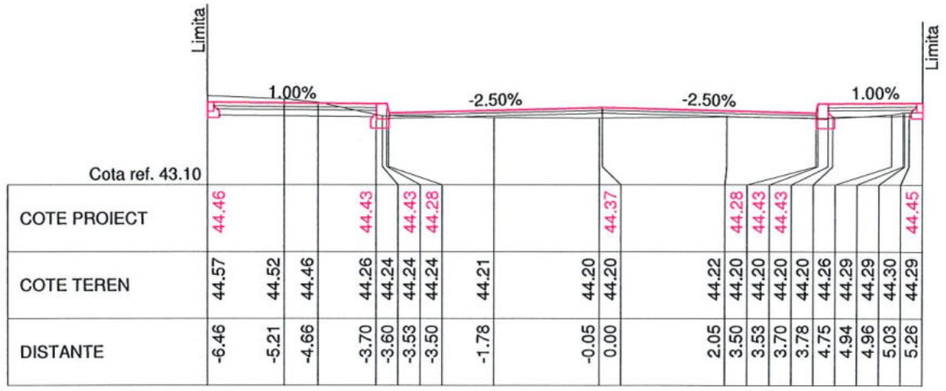

Cota ref. 43.10

COTE PROIECT	44.46			44.43		44.43	44.28				44.37			44.28	44.43	44.43					44.45			
COTE TEREN	44.57	44.52	44.46	44.26	44.24	44.24	44.24	44.21			44.20	44.20		44.22	44.20	44.20	44.20	44.20	44.26	44.29	44.29	44.30	44.29	
DISTANTE	-6.46	-5.21	-4.66	-3.70	-3.60	-3.53	-3.50	-1.78			-0.05	0.00		2.05	3.50	3.53	3.70	3.78	4.75	4.94	4.96	5.03	5.26	

Km 0+300

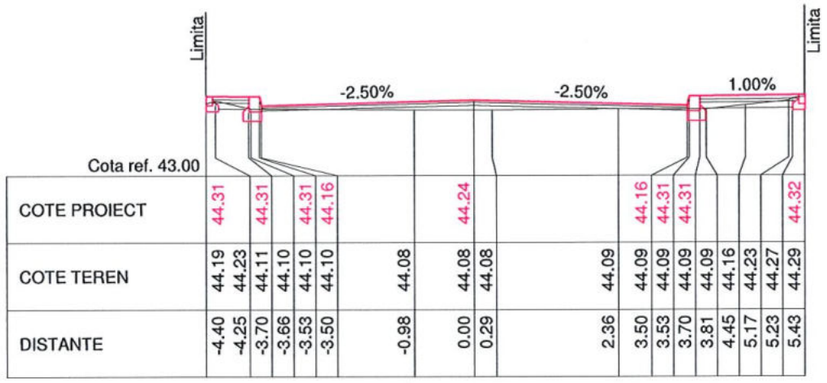

Cota ref. 43.00

COTE PROIECT	44.31	44.31		44.31	44.16				44.24					44.16	44.31	44.31					44.32			
COTE TEREN	44.19	44.23	44.11	44.10	44.10	44.10		44.08	44.08	44.08			44.09	44.09	44.09	44.09	44.09	44.16	44.23	44.27	44.29			
DISTANTE	-4.40	-4.25	-3.70	-3.66	-3.53	-3.50		-0.98	0.00	0.29			2.36	3.50	3.53	3.70	3.81	4.45	5.17	5.23	5.43			

Km 0+220

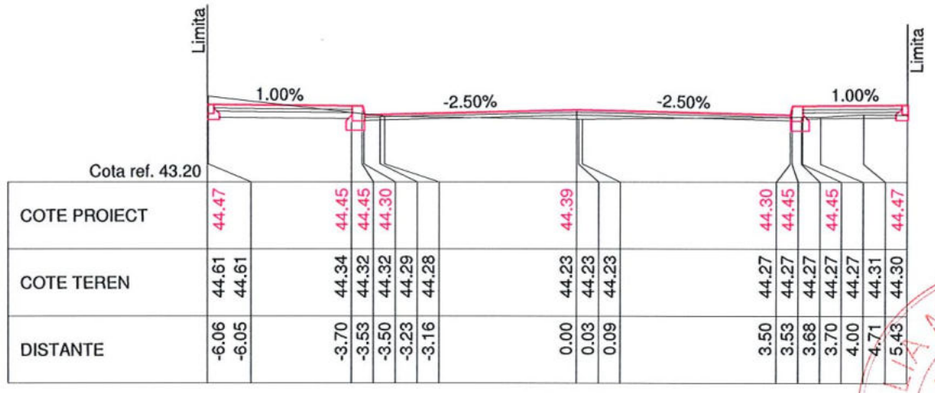

Cota ref. 43.20

COTE PROIECT	44.47			44.45	44.45	44.30					44.39					44.30	44.45		44.45			44.47		
COTE TEREN	44.61	44.61		44.34	44.32	44.32	44.29	44.28			44.23	44.23	44.23			44.27	44.27	44.27	44.27	44.27	44.31	44.30		
DISTANTE	-6.06	-6.05		-3.70	-3.53	-3.50	-3.23	-3.16			0.00	0.03	0.09			3.50	3.53	3.68	3.70	4.00	4.71	5.43		

Km 0+280

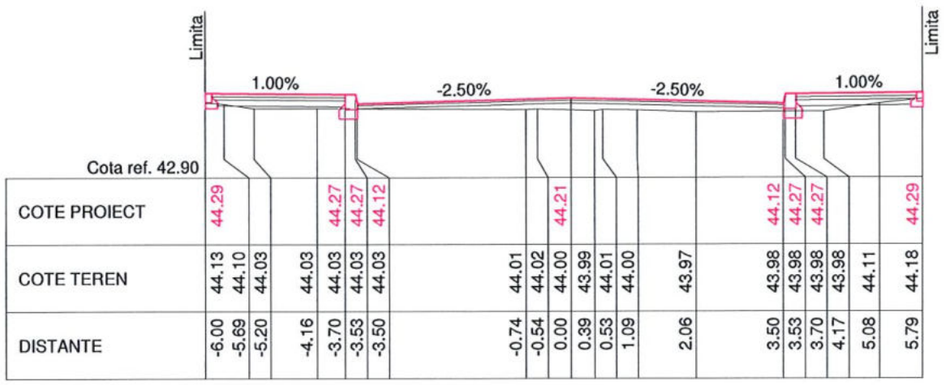

Cota ref. 42.90

COTE PROIECT	44.29			44.27	44.27	44.12					44.21					44.12	44.27	44.27			44.29			
COTE TEREN	44.13	44.10	44.03	44.03	44.03	44.03	44.03		44.01	44.02	44.00	43.99	44.01	44.00	43.97		43.98	43.98	43.98	43.98	44.11	44.18		
DISTANTE	-6.00	-5.69	-5.20	-4.16	-3.70	-3.53	-3.50		-0.74	-0.54	0.00	0.39	0.53	1.09	2.06		3.50	3.53	3.70	4.17	5.08	5.79		

Km 0+200

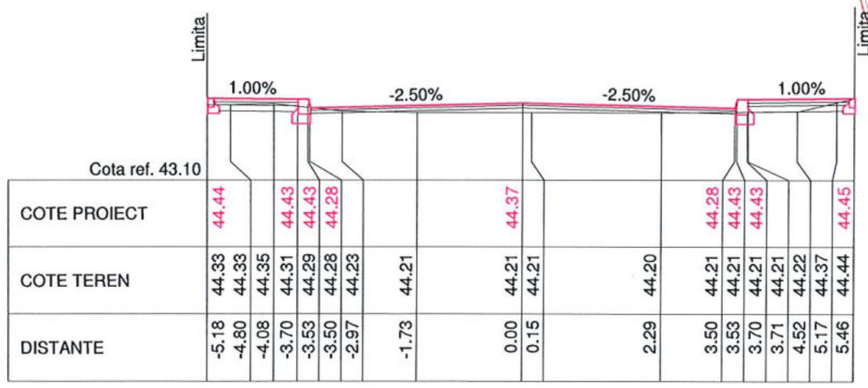

Cota ref. 43.10

COTE PROIECT	44.44			44.43	44.43	44.28					44.37					44.28	44.43	44.43				44.45		
COTE TEREN	44.33	44.33	44.35	44.31	44.29	44.28	44.23		44.21		44.21	44.21		44.20		44.21	44.21	44.21	44.21	44.22	44.37	44.44		
DISTANTE	-5.18	-4.80	-4.08	-3.70	-3.53	-3.50	-2.97		-1.73		0.00	0.15		2.29		3.50	3.53	3.70	3.71	4.52	5.17	5.46		

Km 0+260

RO BG 306
Interreg V-A Romania-Bulgaria
FLC request no. .....
Requested amount .....

BENEFICIAR **MUNICIPIUL ALEXANDRIA**			**Reabilitarea și modernizarea rețelei stradale în municipiul Alexandria: strada Alexandru Ghica, strada Meșteșugari, strada Dunării, strada Fabricii și Șoseaua Turnu Măgurele**
PROIECTANT Asocierea : S ENGINEERING DESIGN S.R.L. — SEDA DESIGN SERVICES S.R.L.			
Proiectat	ing. D.Nita		TITLUL PLANSEI OBIECT STRADA ALEXNDRU GHICA
Sef proiect	ing. A.Simescu		**PROFILE TRNASVERSALE CURENTE**
Verificat	ing. C.Paunescu		
DATA: 07/2020	SCARA: 1:100	FAZA: PT+DE	PROIECT NR: 03/2020 — PLANSA NR: **1.4.4**

Prezenta documentatie este proprietatea S.C. S ENGINEERING DESIGN S.R.L. si poate fi folosita numai in scopul pentru care a fost contractata. Folosirea in orice alt mod ori scop a prezentului proiect, fara autorizarea expresa a S.C. S ENGINEERING DESIGN S.R.L. ESTE INTERZISA si constituie infractiune conf. legii nr. 08/1996.

PROFILE TRANSVERSALE CURENTE

scara 1:100

Cota ref. 43.00

COTE PROIECT	44.33			44.31		44.31	44.16				44.25						44.16	44.31	44.31				44.34
COTE TEREN	44.04	44.04	44.04	44.15	44.11	44.11	44.10	44.10	44.10	44.10	44.08	44.08	44.08	44.06	44.03	44.12	44.13	44.13	44.13	44.14	44.19		44.48
DISTANTE	-5.77	-5.20	-5.11	-4.00	-3.70	-3.69	-3.53	-3.50	-2.68	-2.47	0.00	0.07	0.15	1.45	1.69	2.08	3.50	3.53	3.70	4.85	4.95		6.46

Km 0+360

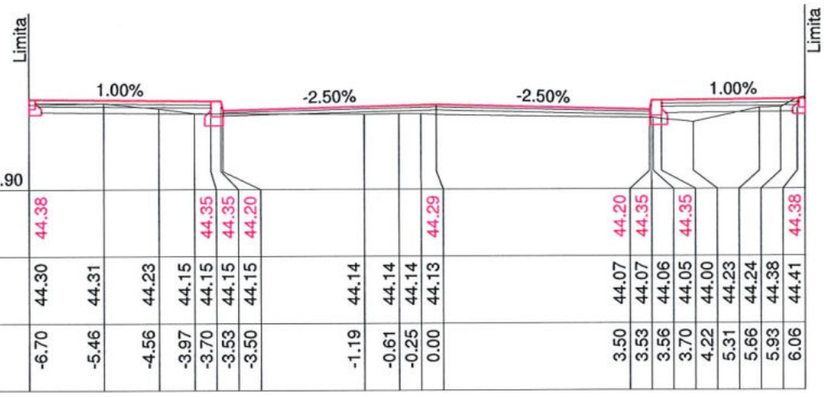

Cota ref. 42.90

COTE PROIECT	44.38				44.35	44.35	44.20				44.29					44.20	44.35		44.35				44.38
COTE TEREN	44.30	44.31	44.23	44.15	44.15	44.15	44.15			44.14	44.14	44.14	44.13			44.07	44.07	44.06	44.05	44.00	44.23	44.24	44.38	44.41
DISTANTE	-6.70	-5.46	-4.56	-3.97	-3.70	-3.53	-3.50			-1.19	-0.61	-0.25	0.00			3.50	3.53	3.56	3.70	4.22	5.31	5.66	5.93	6.06

Km 0+340

Cota ref. 43.10

COTE PROIECT	44.42				44.39	44.39	44.24				44.33					44.24	44.39	44.39					44.41
COTE TEREN	44.51	44.49		44.26	44.19	44.19	44.19	44.19	44.19		44.17	44.17	44.17			44.13	44.13	44.13	44.12	44.15	44.26	44.25	
DISTANTE	-6.89	-6.48		-4.37	-4.04	-3.70	-3.64	-3.53	-3.50		-0.13	0.00	0.36			3.50	3.53	3.70	3.88	4.30	5.57	5.63	

Km 0+320

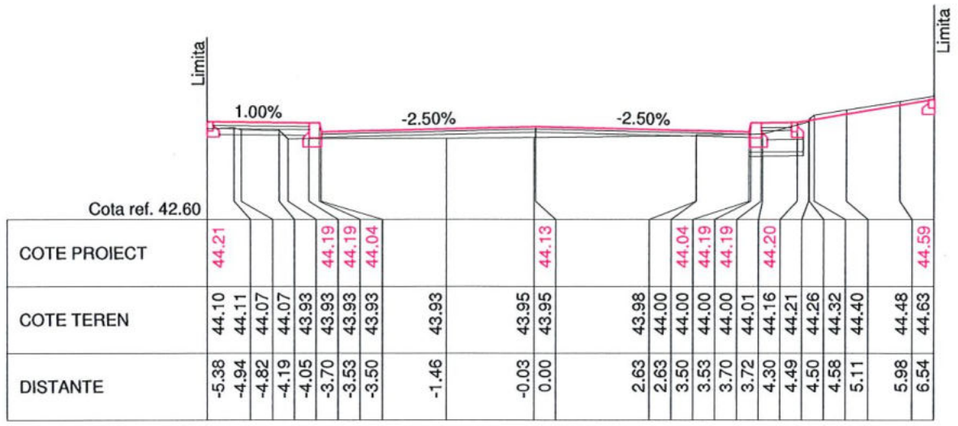

Cota ref. 42.60

COTE PROIECT	44.21				44.19	44.19	44.04						44.13				44.04	44.19	44.19		44.20				44.59
COTE TEREN	44.10	44.11	44.07	44.07	43.93	43.93	43.93	43.93		43.93		43.95	43.95		43.98		44.00	44.00	44.00	44.01	44.16	44.21	44.26	44.32	44.40		44.48	44.63
DISTANTE	-5.38	-4.94	-4.82	-4.19	-4.05	-3.70	-3.53	-3.50		-1.46		-0.03	0.00		2.63	2.63	3.50	3.53	3.70	3.72	4.30	4.49	4.50	4.58	5.11		5.98	6.54

Km 0+420

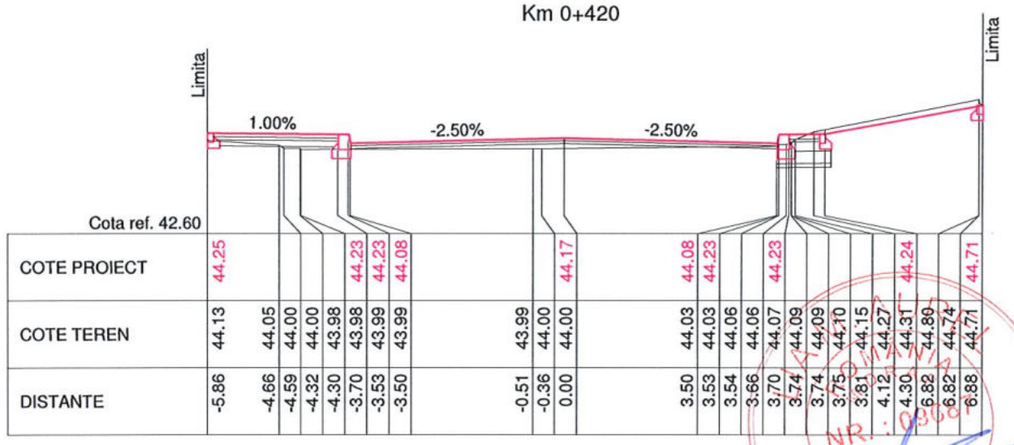

Cota ref. 42.60

COTE PROIECT	44.25				44.23	44.23	44.08					44.17			44.08	44.23			44.23				44.24		44.71
COTE TEREN	44.13	44.05	44.00	44.00	43.98	43.98	43.99	43.99			43.99	44.00	44.00		44.03	44.03	44.06	44.06	44.07	44.09	44.09	44.10	44.15	44.27	44.31	44.89	44.74	44.71
DISTANTE	-5.86	-4.66	-4.59	-4.32	-4.30	-3.70	-3.53	-3.50			-0.51	-0.36	0.00		3.50	3.53	3.54	3.66	3.70	3.74	3.74	3.75	3.81	4.12	4.30	6.82	6.82	6.88

Km 0+400

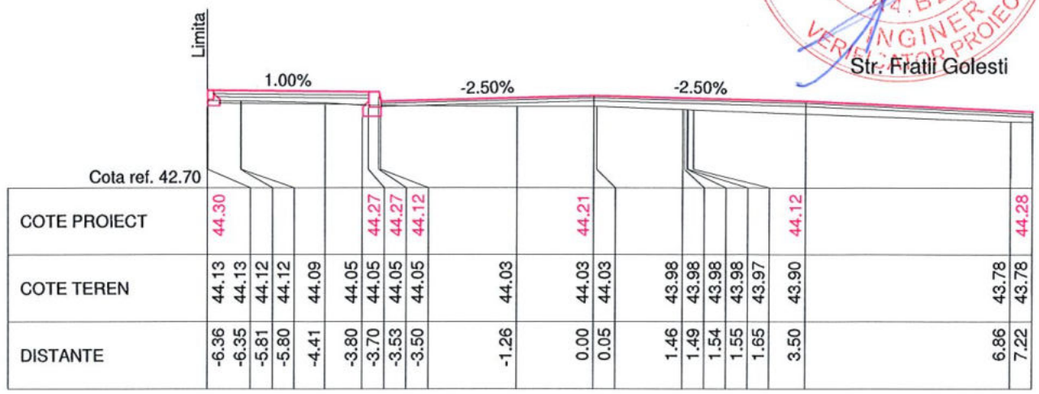

Cota ref. 42.70

COTE PROIECT	44.30					44.27	44.27	44.12				44.21						44.12					44.28
COTE TEREN	44.13	44.13	44.12	44.12	44.09	44.05	44.05	44.05	44.05	44.03		44.03	44.03		43.98	43.98	43.98	43.98	43.97	43.90			43.78	43.78
DISTANTE	-6.36	-6.35	-5.81	-5.80	-4.41	-3.80	-3.70	-3.53	-3.50		-1.26		0.00	0.05		1.46	1.49	1.54	1.55	1.65	3.50		6.86	7.22

Km 0+380

Str. Fratii Golesti

RO BG 306
Interreg V-A Romania-Bulgaria
FLC request no. .....
Requested amount .....

SOCIETATEA COMERCIALA S ENGINEERING DESIGN S.R.L. BUCUREȘTI-ROMÂNIA

BENEFICIAR **MUNICIPIUL ALEXANDRIA**		**Reabilitarea și modernizarea rețelei stradale în municipiul Alexandria: strada Alexandru Ghica, strada Meșteșugari, strada Dunării, strada Fabricii și Șoseaua Turnu Măgurele**
PROIECTANT Asocierea : **S ENGINEERING DESIGN S.R.L.** — **SEDA DESIGN SERVICES S.R.L.**		
Proiectat	ing. D.Nita	**TITLUL PLANSEI** **OBIECT STRADA ALEXNDRU GHICA** — PROIECT NR: 03/2020
Sef proiect	ing. A.Simescu	**PROFILE TRNASVERSALE CURENTE** — PLANSA NR: **1.4.5**
Verificat	ing. C.Paunescu	
DATA: 07/2020	SCARA: 1:100	FAZA: PT+DE

Prezenta documentatie este proprietatea S.C. S ENGINEERING DESIGN S.R.L. si poate fi folosita numai in scopul pentru care a fost contractata. Folosirea in orice alt mod ori scop a prezentului proiect, fara autorizarea expresa a S.C. S ENGINEERING DESIGN S.R.L. ESTE INTERZISA si constituie infractiune conf. legii nr. 08/1996.

PROFILE TRANSVERSALE CURENTE

scara 1:100

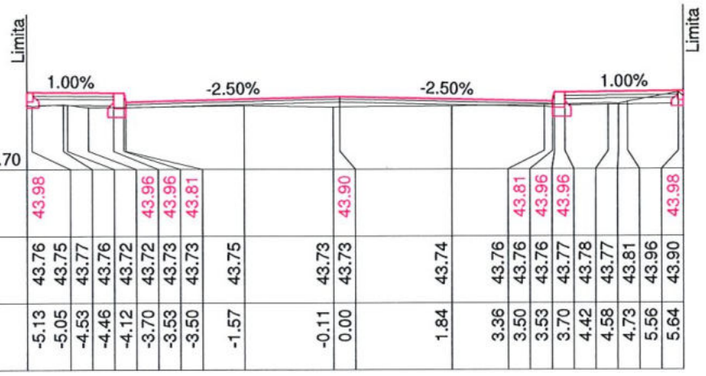

Cota ref. 42.70

COTE PROIECT	43.98					43.96	43.96	43.81				43.90					43.81	43.96	43.96					43.98
COTE TEREN	43.76	43.75	43.77	43.76	43.72	43.72	43.73	43.73	43.75		43.73	43.73		43.74		43.76	43.76	43.76	43.77	43.78	43.77	43.81	43.96	43.90
DISTANTE	-5.13	-5.05	-4.53	-4.46	-4.12	-3.70	-3.53	-3.50	-1.57		-0.11	0.00		1.84		3.36	3.50	3.53	3.70	4.42	4.58	4.73	5.56	5.64

Km 0+480

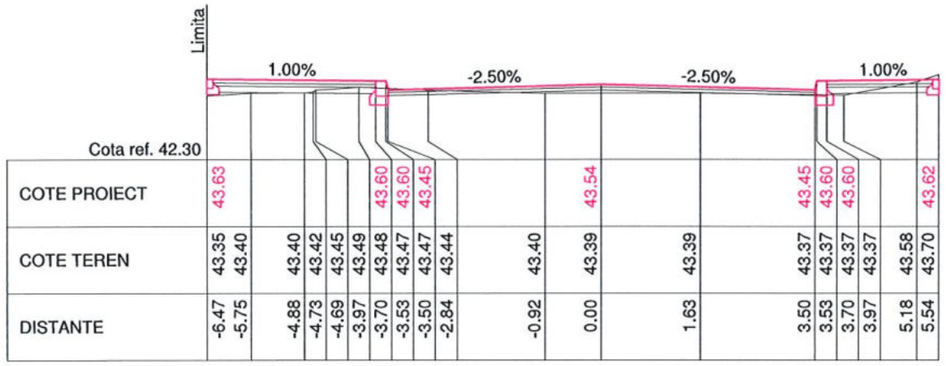

Cota ref. 42.30

COTE PROIECT	43.63					43.60	43.60	43.45				43.54					43.45	43.60	43.60					43.62
COTE TEREN	43.35	43.40		43.40	43.42	43.45	43.49	43.48	43.47	43.47	43.44		43.40		43.39		43.39		43.37	43.37	43.37	43.37	43.58	43.70
DISTANTE	-6.47	-5.75		-4.88	-4.73	-4.69	-3.97	-3.70	-3.53	-3.50	-2.84		-0.92		0.00		1.63		3.50	3.53	3.70	3.97	5.18	5.54

Km 0+540

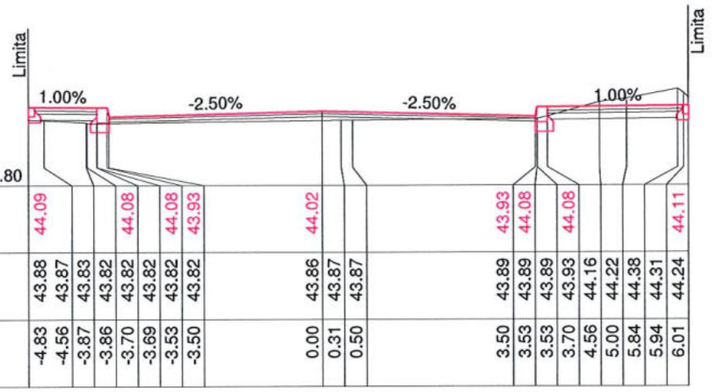

Cota ref. 42.80

COTE PROIECT	44.09			44.08		44.08	43.93			44.02					43.93	44.08		44.08						44.11
COTE TEREN	43.88	43.87	43.83	43.82	43.82	43.82	43.82	43.82		43.86	43.87	43.87			43.89	43.89	43.89	43.93	44.16	44.22	44.38	44.31	44.24	
DISTANTE	-4.83	-4.56	-3.87	-3.86	-3.70	-3.69	-3.53	-3.50		0.00	0.31	0.50			3.50	3.53	3.53	3.70	4.56	5.00	5.84	5.94	6.01	

Km 0+460

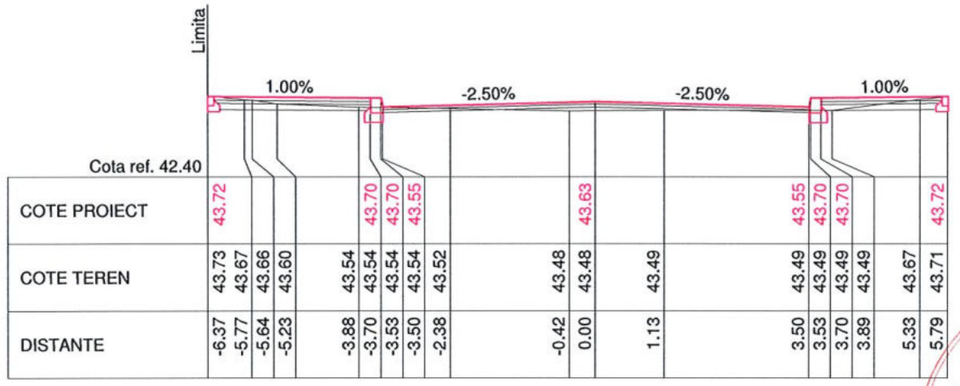

Cota ref. 42.40

COTE PROIECT	43.72					43.70	43.70	43.55				43.63					43.55	43.70	43.70					43.72
COTE TEREN	43.73	43.67	43.66	43.60		43.54	43.54	43.54	43.54	43.52			43.48	43.48		43.49		43.49	43.49	43.49	43.49		43.67	43.71
DISTANTE	-6.37	-5.77	-5.64	-5.23		-3.88	-3.70	-3.53	-3.50	-2.38			-0.42	0.00		1.13		3.50	3.53	3.70	3.89		5.33	5.79

Km 0+520

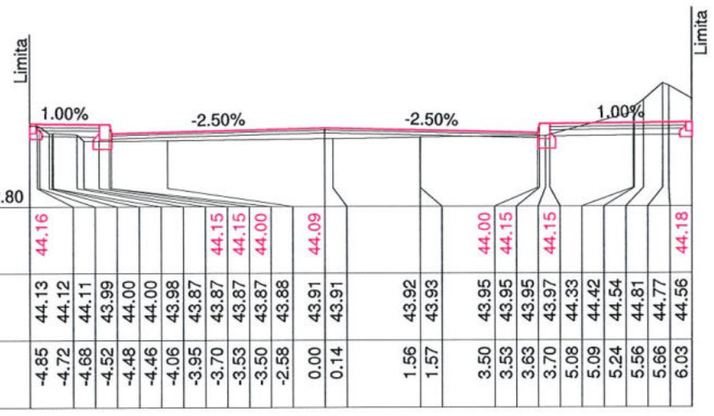

Cota ref. 42.80

COTE PROIECT	44.16							44.15	44.15	44.00		44.09				44.00	44.15		44.15					44.18
COTE TEREN	44.13	44.12	44.11	43.99	44.00	44.00	43.98	43.87	43.87	43.87	43.88	43.91	43.91		43.92	43.93	43.95	43.95	43.95	43.97	44.33	44.42	44.54	44.81	44.77	44.56
DISTANTE	-4.85	-4.72	-4.68	-4.52	-4.48	-4.46	-4.06	-3.95	-3.70	-3.53	-3.50	-2.58	0.00	0.14		1.56	1.57	3.50	3.53	3.63	3.70	5.08	5.09	5.24	5.56	5.66	6.03

Km 0+440

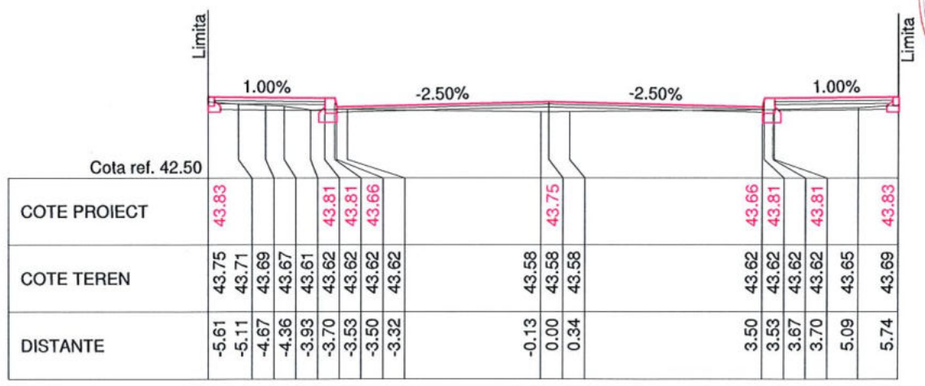

Cota ref. 42.50

COTE PROIECT	43.83					43.81	43.81	43.66				43.75					43.66	43.81	43.81					43.83
COTE TEREN	43.75	43.71	43.69	43.67	43.61	43.62	43.62	43.62	43.62			43.58	43.58	43.58			43.62	43.62	43.62	43.62	43.65		43.69	
DISTANTE	-5.61	-5.11	-4.67	-4.36	-3.93	-3.70	-3.53	-3.50	-3.32			-0.13	0.00	0.34			3.50	3.53	3.67	3.70	5.09		5.74	

Km 0+500

RO BG 306
Interreg V-A Romania-Bulgaria
FLC request no. .....
Requested amount .....

LIA M. AUREL ROMÂNIA M.D.R.A.P. NR. 09687 44.B2.0 INGINER VERIFICATOR PROIECTE

SOCIETATEA COMERCIALA S ENGINEERING DESIGN S.R.L. BUCURESTI-ROMANIA

BENEFICIAR **MUNICIPIUL ALEXANDRIA**			**Reabilitarea și modernizarea rețelei stradale în municipiul Alexandria: strada Alexandru Ghica, strada Meșteșugari, strada Dunării, strada Fabricii și Șoseaua Turnu Măgurele**
PROIECTANT Asocierea : **S ENGINEERING DESIGN S.R.L.**	**SEDA DESIGN SERVICES S.R.L.**		
Proiectat	ing. D.Nita		**TITLUL PLANSEI** **OBIECT STRADA ALEXNDRU GHICA** — PROIECT NR: 03/2020
Sef proiect	ing. A.Simescu		**PROFILE TRNASVERSALE CURENTE** — PLANSA NR: **1.4.6**
Verificat	ing. C.Paunescu		
DATA: **07/2020**	SCARA: **1:100**	FAZA: **PT+DE**	

Prezenta documentatie este proprietatea S.C. S ENGINEERING DESIGN S.R.L. si poate fi folosita numai in scopul pentru care a fost contractata. Folosirea in orice alt mod ori scop a prezentului proiect, fara autorizarea expresa a S.C. S ENGINEERING DESIGN S.R.L. ESTE INTERZISA si constituie infractiune conf. legii nr. 08/1996.

PROFILE TRANSVERSALE CURENTE

scara 1:100

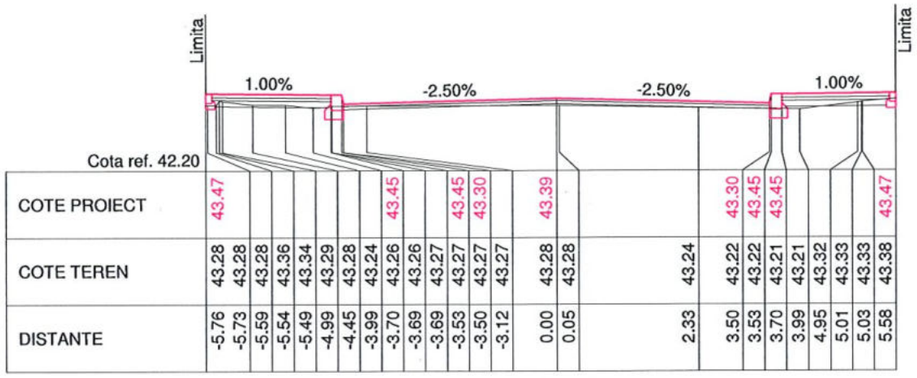

COTE PROIECT	43.47							43.45			43.45	43.30			43.39				43.30	43.45	43.45				43.47
COTE TEREN	43.28	43.28	43.28	43.36	43.34	43.29	43.28	43.24	43.26	43.26	43.27	43.27	43.27	43.27	43.28	43.28		43.24	43.22	43.22	43.21	43.32	43.33	43.33	43.38
DISTANTE	-5.76	-5.73	-5.59	-5.54	-5.49	-4.99	-4.45	-3.99	-3.70	-3.69	-3.69	-3.53	-3.50	-3.12	0.00	0.05		2.33	3.50	3.53	3.70	3.99	4.95	5.01	5.03	5.58

Km 0+600

COTE PROIECT	43.45					43.43	43.43	43.28						43.36				43.28			
COTE TEREN	43.31	43.29	43.26	43.26	43.04	43.11	43.11	43.11	43.11	43.22	43.19	43.24	43.23	43.22			43.08		43.10		
DISTANTE	-5.85	-5.71	-5.18	-5.13	-4.09	-3.81	-3.70	-3.53	-3.50	-1.94	-1.38	-1.11	-0.44	0.00	0.58		3.50		5.29		

Km 0+580

COTE PROIECT	43.53				43.50	43.50	43.35					43.44			43.35	43.50	43.50			43.52
COTE TEREN	43.30	43.27	43.32	43.33	43.31	43.31	43.31	43.28	43.32	43.31	43.29	43.28	43.25	43.25	43.25	43.25	43.24	43.44		
DISTANTE	-6.33	-6.30	-5.41	-5.05	-3.70	-3.53	-3.50	-1.80	-1.26	-0.80	0.00	0.76	3.50	3.53	3.70	4.22	4.61	5.38		

Km 0+560

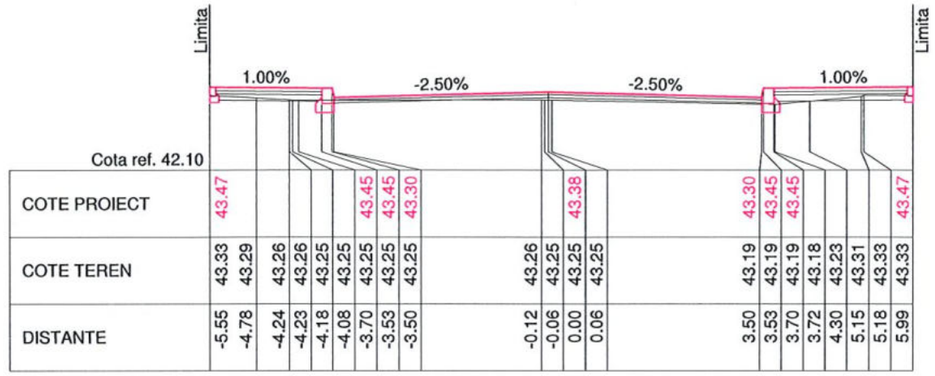

COTE PROIECT	43.47						43.45	43.45	43.30					43.38					43.30	43.45	43.45				43.47
COTE TEREN	43.33	43.29	43.26	43.26	43.25	43.25	43.25	43.25	43.25			43.26	43.25	43.25	43.25				43.19	43.19	43.19	43.18	43.23	43.31	43.33	43.33
DISTANTE	-5.55	-4.78	-4.24	-4.23	-4.18	-4.08	-3.70	-3.53	-3.50			-0.12	-0.06	0.00	0.06				3.50	3.53	3.70	3.72	4.30	5.15	5.18	5.99

Km 0+660

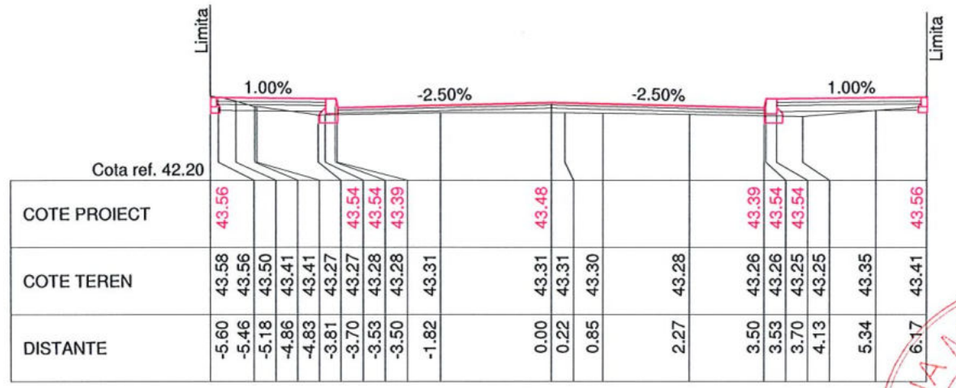

COTE PROIECT	43.56						43.54	43.54	43.39			43.48							43.39	43.54	43.54				43.56
COTE TEREN	43.58	43.56	43.50	43.41	43.41	43.27	43.27	43.28	43.28	43.31		43.31	43.31	43.30		43.28			43.26	43.26	43.25	43.25	43.35		43.41
DISTANTE	-5.60	-5.46	-5.18	-4.86	-4.83	-3.81	-3.70	-3.53	-3.50	-1.82		0.00	0.22	0.85		2.27			3.50	3.53	3.70	4.13	5.34		6.17

Km 0+640

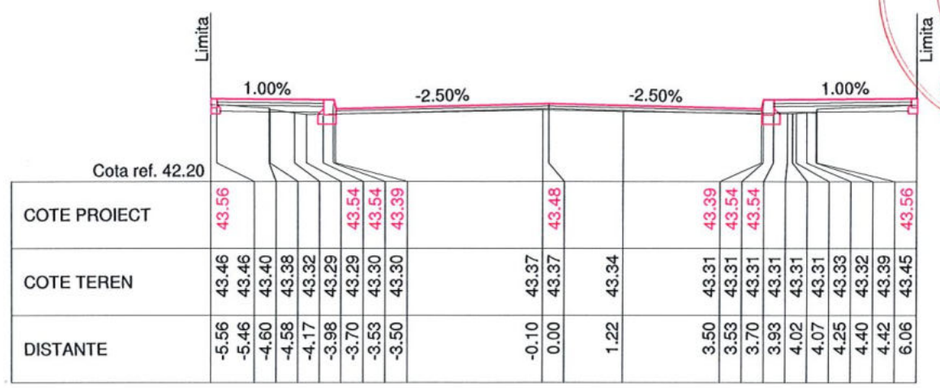

COTE PROIECT	43.56						43.54	43.54	43.39			43.48							43.39	43.54	43.54				43.56
COTE TEREN	43.46	43.46	43.40	43.38	43.32	43.29	43.29	43.30	43.30			43.37	43.37	43.34					43.31	43.31	43.31	43.31	43.31	43.33	43.32	43.39	43.45
DISTANTE	-5.56	-5.46	-4.60	-4.58	-4.17	-3.98	-3.70	-3.53	-3.50			-0.10	0.00	1.22					3.50	3.53	3.70	3.93	4.02	4.07	4.25	4.40	4.42	6.06

Km 0+620

RO BG 306
Interreg V-A Romania-Bulgaria
FLC request no. .....
Requested amount .....

BENEFICIAR MUNICIPIUL ALEXANDRIA			Reabilitarea și modernizarea rețelei stradale în municipiul Alexandria: strada Alexandru Ghica, strada Meșteșugari, strada Dunării, strada Fabricii și Șoseaua Turnu Măgurele
PROIECTANT Asocierea : S ENGINEERING DESIGN S.R.L. — SEDA DESIGN SERVICES S.R.L.			
Proiectat	ing. D.Nita		TITLUL PLANSEI OBIECT STRADA ALEXNDRU GHICA PROFILE TRNASVERSALE CURENTE
Sef proiect	ing. A.Simescu		
Verificat	ing. C.Paunescu		
DATA: 07/2020	SCARA: 1:100	FAZA: PT+DE	PROIECT NR: 03/2020 PLANSA NR: 1.4.7

Prezenta documentatie este proprietatea S.C. S ENGINEERING DESIGN S.R.L. si poate fi folosita numai in scopul pentru care a fost contractata. Folosirea in orice alt mod ori scop a prezentului proiect, fara autorizarea expresa a S.C. S ENGINEERING DESIGN S.R.L. ESTE INTERZISA si constituie infractiune conf. legii nr. 08/1996.

LIA M. AUREL ROMÂNIA M.O.R.A.P. NR.: 09687 A.B2.D INGINER VERIFICATOR PROIECTE

SOCIETATEA COMERCIALA S ENGINEERING DESIGN S.R.L. BUCUREȘTI-ROMÂNIA

PROFILE TRANSVERSALE CURENTE

scara 1:100

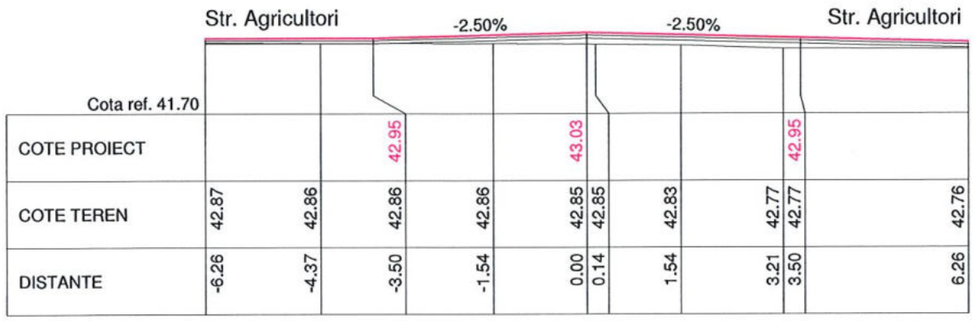

COTE PROIECT			42.95		43.03				42.95		
COTE TEREN	42.87	42.86	42.86	42.86	42.85	42.85	42.83	42.77	42.77		42.76
DISTANTE	-6.26	-4.37	-3.50	-1.54	0.00	0.14	1.54	3.21	3.50		6.26

Km 0+720

COTE PROIECT	43.53			43.51	43.51	43.36			43.44			43.36	43.51	43.51		43.52
COTE TEREN	43.29	43.29	43.27	43.32	43.32	43.32	43.31		43.28	43.28	43.27		43.25	43.25	43.25	43.24	43.32	43.30
DISTANTE	-6.22	-5.82	-4.40	-3.99	-3.70	-3.53	-3.50	-2.53		0.00	0.07	1.42		3.50	3.53	3.70	3.99	4.98	5.17

Km 0+780

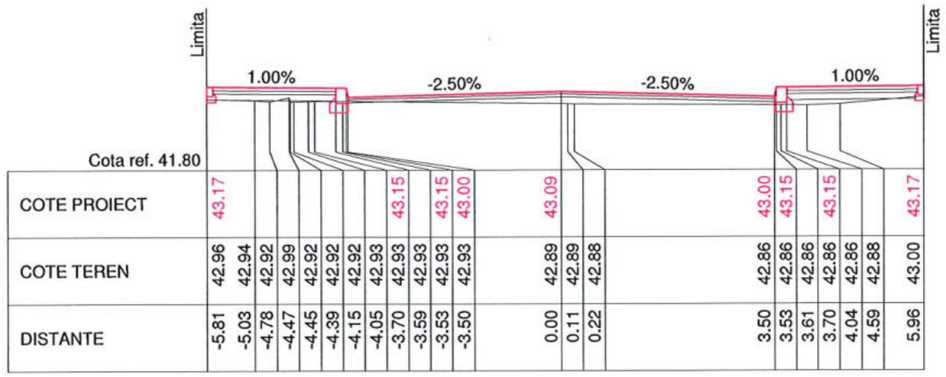

COTE PROIECT	43.17							43.15		43.15	43.00		43.09				43.00	43.15		43.15		43.17
COTE TEREN	42.96	42.94	42.92	42.99	42.92	42.92	42.92	42.93	42.93	42.93	42.93		42.89	42.89	42.88		42.86	42.86	42.86	42.86	42.86	42.88	43.00
DISTANTE	-5.81	-5.03	-4.78	-4.47	-4.45	-4.39	-4.15	-4.05	-3.70	-3.59	-3.53	-3.50		0.00	0.11	0.22		3.50	3.53	3.61	3.70	4.04	4.59	5.96

Km 0+700

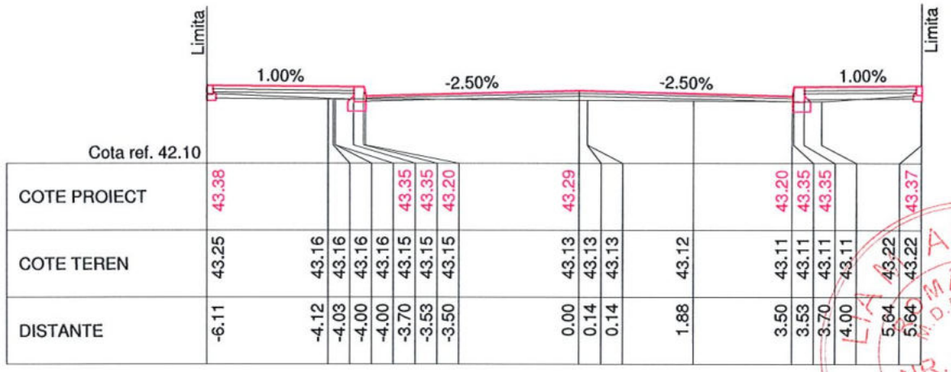

COTE PROIECT	43.38				43.35	43.35	43.20		43.29				43.20	43.35	43.35			43.37
COTE TEREN	43.25		43.16	43.16	43.16	43.15	43.15	43.15		43.13	43.13	43.13	43.12		43.11	43.11	43.11	43.11	43.22	43.22
DISTANTE	-6.11		-4.12	-4.03	-4.00	-4.00	-3.70	-3.53	-3.50		0.00	0.14	0.14	1.88		3.50	3.53	3.70	4.00	5.64	5.64

Km 0+760

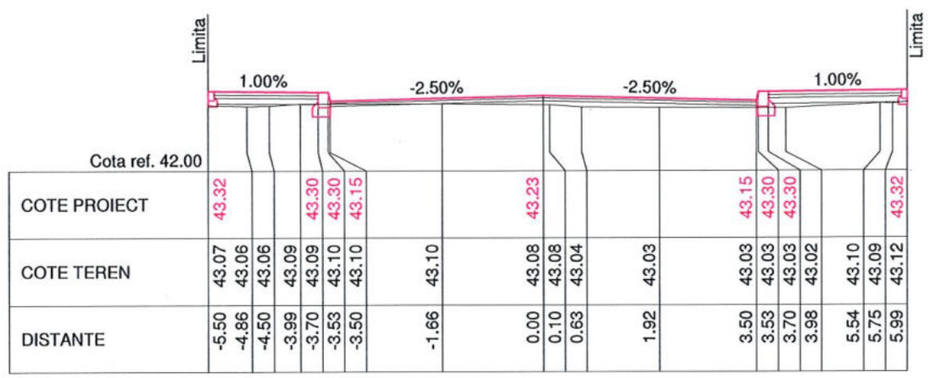

COTE PROIECT	43.32			43.30	43.30	43.15			43.23				43.15	43.30	43.30				43.32
COTE TEREN	43.07	43.06	43.06	43.09	43.09	43.10	43.10	43.10		43.08	43.08	43.04	43.03	43.03	43.03	43.03	43.10	43.09	43.12
DISTANTE	-5.50	-4.86	-4.50	-3.99	-3.70	-3.53	-3.50		-1.66		0.00	0.10	0.63	1.92		3.50	3.53	3.70	3.98	5.54	5.75	5.99

Km 0+680

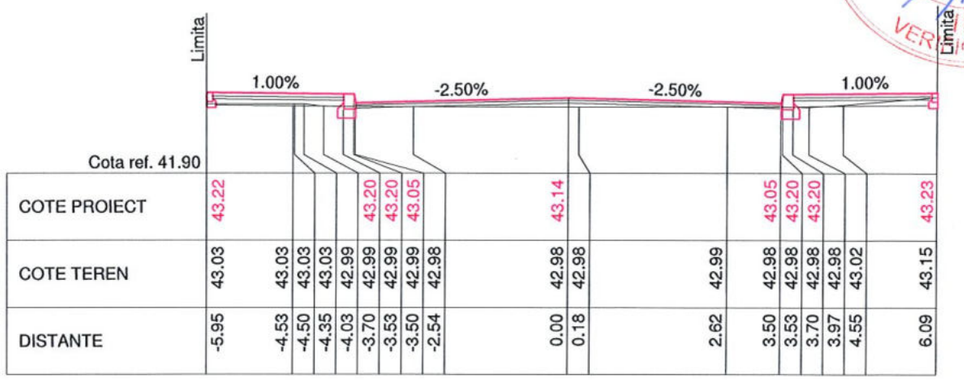

COTE PROIECT	43.22				43.20	43.20	43.05		43.14			43.05	43.20	43.20			43.23
COTE TEREN	43.03	43.03	43.03	43.03	42.99	42.99	42.99	42.98	42.98	42.98	42.99	42.98	42.98	42.98	42.98	43.02	43.15
DISTANTE	-5.95	-4.53	-4.50	-4.35	-4.03	-3.70	-3.53	-3.50	-2.54	0.00	0.18	2.62	3.50	3.53	3.70	3.97	4.55	6.09

Km 0+740

RO BG 306
Interreg V-A Romania-Bulgaria
FLC request no. .....
Requested amount .....

SOCIETATEA COMERCIALA S ENGINEERING DESIGN S.R.L. BUCUREȘTI-ROMÂNIA

LIA AUREL MANIU MADRALA NR.: 03687 14.82.D VERIFICATOR PROIECTE INGINER

BENEFICIAR **MUNICIPIUL ALEXANDRIA**			**Reabilitarea și modernizarea rețelei stradale în municipiul Alexandria: strada Alexandru Ghica, strada Meșteșugari, strada Dunării, strada Fabricii și Șoseaua Turnu Măgurele**
PROIECTANT Asocierea : **S ENGINEERING DESIGN S.R.L.**	**SEDA DESIGN SERVICES S.R.L.**		
Proiectat	ing. D.Nita		**TITLUL PLANSEI** **OBIECT STRADA ALEXNDRU GHICA** — PROIECT NR: 03/2020
Sef proiect	ing. A.Simescu		**PROFILE TRNASVERSALE CURENTE**
Verificat	ing. C.Paunescu		PLANSA NR: **1.4.8**
DATA: **07/2020**	SCARA: **1:100**	FAZA: **PT+DE**	

Prezenta documentatie este proprietatea S.C. S ENGINEERING DESIGN S.R.L. si poate fi folosita numai in scopul pentru care a fost contractata. Folosirea in orice alt mod ori scop a prezentului proiect, fara autorizarea expresa a S.C. S ENGINEERING DESIGN S.R.L. ESTE INTERZISA si constituie infractiune conf. legii nr. 08/1996.

PROFILE TRANSVERSALE CURENTE

scara 1:100

Cota ref. 42.60

COTE PROIECT	43.97			43.95	43.95	43.80				43.89				43.80	43.95	43.95						43.97
COTE TEREN	43.89	43.88	43.81	43.74	43.74	43.74	43.74	43.76	43.78	43.77	43.77	43.71	43.70	43.70	43.70	43.70	43.74	43.75	43.78	43.79	43.83	
DISTANTE	-5.72	-5.56	-4.59	-4.05	-3.70	-3.53	-3.50	-0.63	-0.08	0.00	0.04	3.27	3.50	3.53	3.70	3.91	4.00	4.25	4.43	4.55	5.32	

Km 0+840

Cota ref. 42.40

COTE PROIECT	43.71					43.69	43.69	43.54			43.63				43.54	43.69		43.69		43.70	
COTE TEREN	43.50	43.51	43.49	43.48	43.48	43.44	43.45	43.45	43.45	43.46	43.50	43.50	43.48	43.41	43.41	43.41	43.41	43.51	43.51			
DISTANTE	-5.92	-5.12	-4.87	-4.65	-4.47	-4.07	-3.70	-3.53	-3.50	-3.10	-0.05	0.00	0.88	3.50	3.53	3.68	3.70	4.64	4.81			

Km 0+900

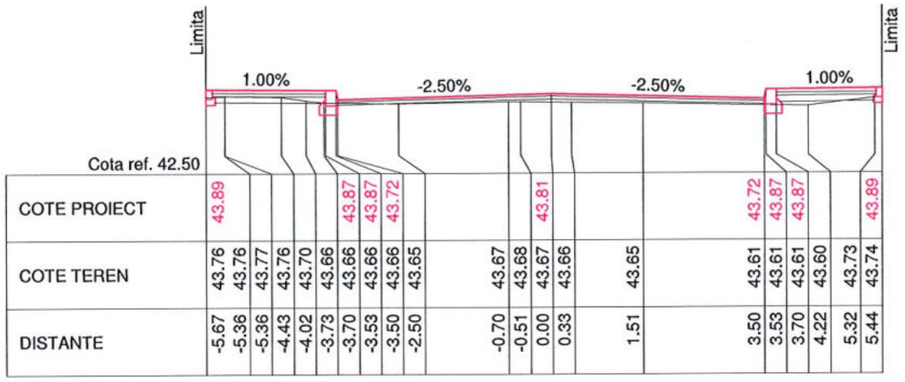

Cota ref. 42.50

COTE PROIECT	43.89					43.87	43.87	43.72			43.81				43.72	43.87	43.87			43.89		
COTE TEREN	43.76	43.76	43.77	43.76	43.70	43.66	43.66	43.66	43.65	43.67	43.68	43.67	43.66	43.65	43.61	43.61	43.61	43.60	43.73	43.74		
DISTANTE	-5.67	-5.36	-5.36	-4.43	-4.02	-3.73	-3.70	-3.53	-3.50	-2.50	-0.70	-0.51	0.00	0.33	1.51	3.50	3.53	3.70	4.22	5.32	5.44	

Km 0+820

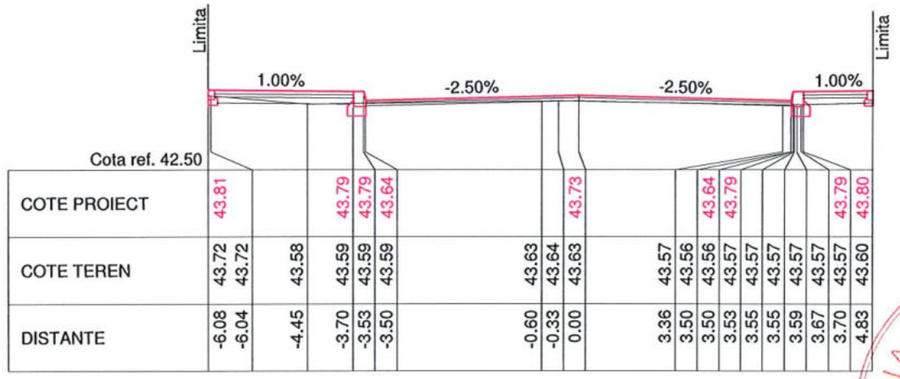

Cota ref. 42.50

COTE PROIECT	43.81			43.79	43.79	43.64				43.73				43.64	43.79				43.79	43.80		
COTE TEREN	43.72	43.72	43.58	43.59	43.59	43.59	43.63	43.64	43.63	43.57	43.56	43.56	43.57	43.57	43.57	43.57	43.57	43.57	43.60			
DISTANTE	-6.08	-6.04	-4.45	-3.70	-3.53	-3.50	-0.60	-0.33	0.00	3.36	3.50	3.50	3.53	3.55	3.55	3.59	3.67	3.70	4.83			

Km 0+880

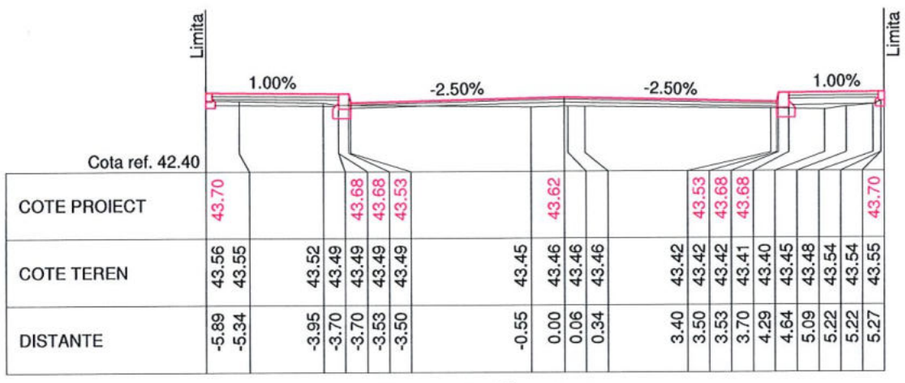

Cota ref. 42.40

COTE PROIECT	43.70				43.68	43.68	43.53			43.62				43.53	43.68	43.68						43.70
COTE TEREN	43.56	43.55	43.52	43.49	43.49	43.49	43.49	43.45	43.46	43.46	43.46	43.42	43.42	43.42	43.41	43.40	43.45	43.48	43.54	43.54	43.55	
DISTANTE	-5.89	-5.34	-3.95	-3.70	-3.70	-3.53	-3.50	-0.55	0.00	0.06	0.34	3.40	3.50	3.53	3.70	4.29	4.64	5.09	5.22	5.22	5.27	

Km 0+800

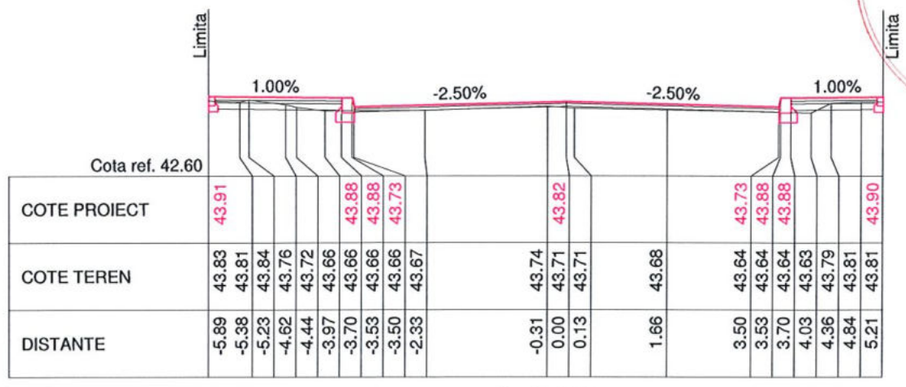

Cota ref. 42.60

COTE PROIECT	43.91					43.88	43.88	43.73			43.82				43.73	43.88	43.88				43.90	
COTE TEREN	43.83	43.81	43.84	43.76	43.72	43.66	43.66	43.66	43.67	43.74	43.71	43.71	43.68	43.64	43.64	43.64	43.63	43.79	43.81	43.81		
DISTANTE	-5.89	-5.38	-5.23	-4.62	-4.44	-3.97	-3.70	-3.53	-3.50	-2.33	-0.31	0.00	0.13	1.66	3.50	3.53	3.70	4.03	4.36	4.84	5.21	

Km 0+860

RO BG 306
Interreg V-A Romania-Bulgaria
FLC request no. .....
Requested amount .....

BENEFICIAR **MUNICIPIUL ALEXANDRIA**			**Reabilitarea și modernizarea rețelei stradale în municipiul Alexandria: strada Alexandru Ghica, strada Meșteșugari, strada Dunării, strada Fabricii și Șoseaua Turnu Măgurele**
PROIECTANT Asocierea : **S ENGINEERING DESIGN S.R.L.** **SEDA DESIGN SERVICES S.R.L.**			
Proiectat	ing. D.Nita		**TITLUL PLANSEI** **OBIECT STRADA ALEXNDRU GHICA** / **PROFILE TRNASVERSALE CURENTE** / PROIECT NR: 03/2020
Sef proiect	ing. A.Simescu		
Verificat	ing. C.Paunescu		PLANSA NR: **1.4.9**
DATA: 07/2020	SCARA: 1:100	FAZA: PT+DE	

Prezenta documentatie este proprietatea S.C. S ENGINEERING DESIGN S.R.L. si poate fi folosita numai in scopul pentru care a fost contractata. Folosirea in orice alt mod ori scop a prezentului proiect, fara autorizarea expresa a S.C. S ENGINEERING DESIGN S.R.L. ESTE INTERZISA si constituie infractiune conf. legii nr. 08/1996.

LIA M. AUREL ROMÂNIA M.D.R.A.P. NR.: 09687 14.B2.D INGINER VERIFICATOR PROIECTE

SOCIETATEA COMERCIALA S ENGINEERING DESIGN S.R.L. BUCUREȘTI-ROMÂNIA

PROFILE TRANSVERSALE CURENTE

scara 1:100

Cota ref. 41.90

COTE PROIECT	43.26							43.25	43.25	43.10			43.18				43.10	43.25		43.25	43.26
COTE TEREN	43.06	43.08	43.07	43.02	42.95	43.00	43.01	43.01	43.01	43.01			43.07	43.07	43.06		43.00	43.05	43.06	43.10	43.11	43.20
DISTANTE	-5.27	-4.95	-4.94	-4.71	-4.46	-4.24	-3.77	-3.70	-3.53	-3.50			-0.31	0.00	0.21		3.34	3.50	3.53	3.66	3.70	4.87

Km 0+960

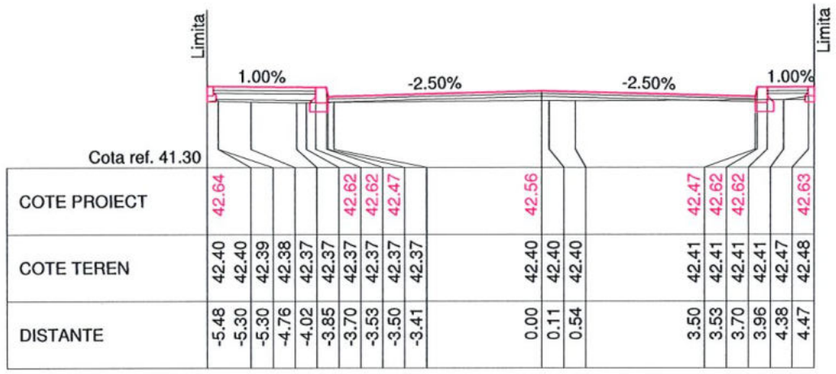

Cota ref. 41.30

COTE PROIECT	42.64					42.62	42.62	42.47			42.56					42.47	42.62	42.62		42.63	
COTE TEREN	42.40	42.40	42.39	42.38	42.37	42.37	42.37	42.37	42.37	42.37			42.40	42.40	42.40		42.41	42.41	42.41	42.47	42.48
DISTANTE	-5.48	-5.30	-5.30	-4.76	-4.02	-3.85	-3.70	-3.53	-3.50	-3.41			0.00	0.11	0.54		3.50	3.53	3.70	3.96	4.38	4.47

Km 1+020

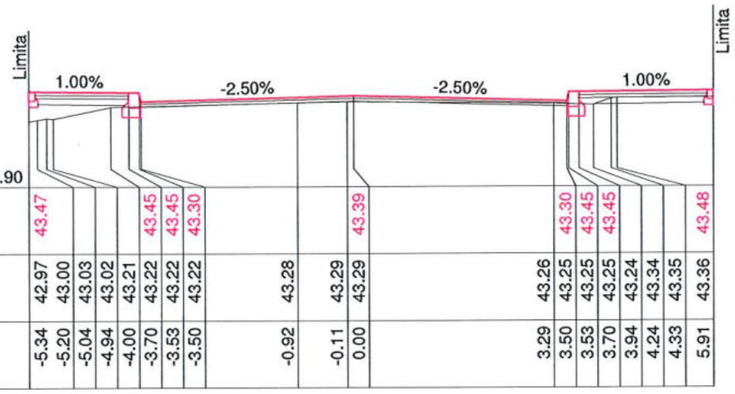

Cota ref. 41.90

COTE PROIECT	43.47					43.45	43.45	43.30					43.39				43.30	43.45	43.45			43.48
COTE TEREN	42.97	43.00	43.03	43.02	43.21	43.22	43.22	43.22			43.28		43.29	43.29			43.26	43.25	43.25	43.25	43.24	43.34	43.35	43.36
DISTANTE	-5.34	-5.20	-5.04	-4.94	-4.00	-3.70	-3.53	-3.50			-0.92		-0.11	0.00			3.29	3.50	3.53	3.70	3.94	4.24	4.33	5.91

Km 0+940

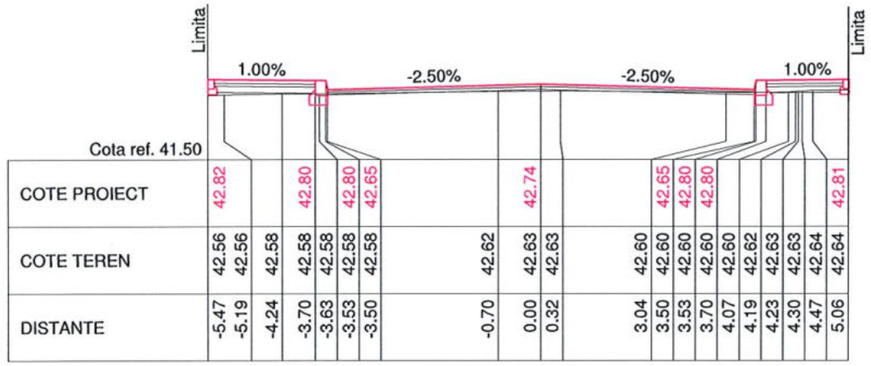

Cota ref. 41.50

COTE PROIECT	42.82			42.80		42.80	42.65				42.74					42.65	42.80	42.80					42.81
COTE TEREN	42.56	42.56	42.58	42.58	42.58	42.58	42.58			42.62		42.63	42.63		42.60	42.60	42.60	42.60	42.60	42.62	42.63	42.63	42.64	42.64
DISTANTE	-5.47	-5.19	-4.24	-3.70	-3.63	-3.53	-3.50			-0.70		0.00	0.32		3.04	3.50	3.53	3.70	4.07	4.19	4.23	4.30	4.47	5.06

Km 1+000

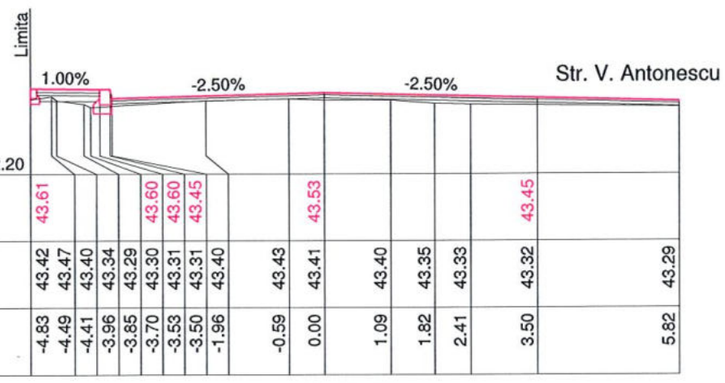

Cota ref. 42.20

COTE PROIECT	43.61					43.60	43.60	43.45			43.53					43.45		
COTE TEREN	43.42	43.47	43.40	43.34	43.29	43.30	43.31	43.31	43.40	43.43	43.41	43.40	43.35	43.33	43.32		43.29
DISTANTE	-4.83	-4.49	-4.41	-3.96	-3.85	-3.70	-3.53	-3.50	-1.96	-0.59	0.00	1.09	1.82	2.41	3.50		5.82

Km 0+920

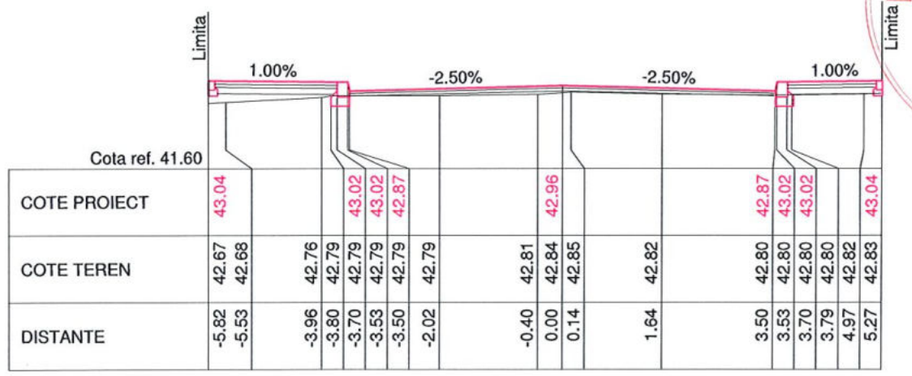

Cota ref. 41.60

COTE PROIECT	43.04			43.02	43.02	42.87			42.96					42.87	43.02	43.02		43.04
COTE TEREN	42.67	42.68	42.76	42.79	42.79	42.79	42.79	42.79		42.81	42.84	42.85	42.82		42.80	42.80	42.80	42.80	42.82	42.83
DISTANTE	-5.82	-5.53	-3.96	-3.80	-3.70	-3.53	-3.50	-2.02		-0.40	0.00	0.14	1.64		3.50	3.53	3.70	3.79	4.97	5.27

Km 0+980

LIA M. AUREL ROMAN M.D.R.A.P. NR. 09687 A4.B2.D INGINER VERIFICATOR PROIECTE

SOCIETATEA COMERCIALA S ENGINEERING DESIGN S.R.L. BUCUREȘTI-ROMANIA

RO BG 306
Interreg V-A Romania-Bulgaria
FLC request no. .....
Requested amount .....

BENEFICIAR **MUNICIPIUL ALEXANDRIA**			**Reabilitarea și modernizarea rețelei stradale în municipiul Alexandria: strada Alexandru Ghica, strada Meșteșugari, strada Dunării, strada Fabricii și Șoseaua Turnu Măgurele**
PROIECTANT Asocierea : **S ENGINEERING DESIGN S.R.L.** / **SEDA DESIGN SERVICES S.R.L.**			
Proiectat	ing. D.Nita		**TITLUL PLANSEI** **OBIECT STRADA ALEXNDRU GHICA** — PROIECT NR: 03/2020
Sef proiect	ing. A.Simescu		**PROFILE TRNASVERSALE CURENTE** — PLANSA NR: **1.4.10**
Verificat	ing. C.Paunescu		
DATA: 07/2020	SCARA: 1:100	FAZA: PT+DE	

Prezenta documentatie este proprietatea S.C. S ENGINEERING DESIGN S.R.L. si poate fi folosita numai in scopul pentru care a fost contractata. Folosirea in orice alt mod ori scop a prezentului proiect, fara autorizarea expresa a S.C. S ENGINEERING DESIGN S.R.L. ESTE INTERZISA si constituie infractiune conf. legii nr. 08/1996.

PROFILE TRANSVERSALE CURENTE

scara 1:100

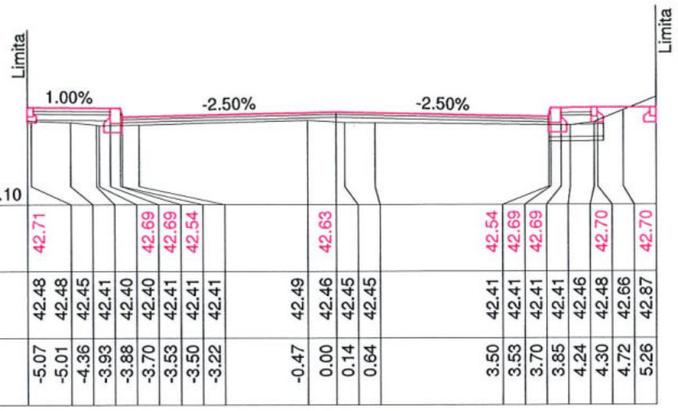

Cota ref. 41.10

COTE PROIECT	42.71				42.69	42.69	42.54			42.63				42.54	42.69	42.69			42.70		42.70	
COTE TEREN	42.48	42.48	42.45	42.41	42.40	42.41	42.41	42.41	42.49	42.46	42.45	42.45	42.41	42.41	42.41	42.41	42.46	42.48	42.66	42.87		
DISTANTE	-5.07	-5.01	-4.36	-3.93	-3.88	-3.70	-3.53	-3.50	-3.22	-0.47	0.00	0.14	0.64	3.50	3.53	3.70	3.85	4.24	4.30	4.72	5.26	

Km 1+080

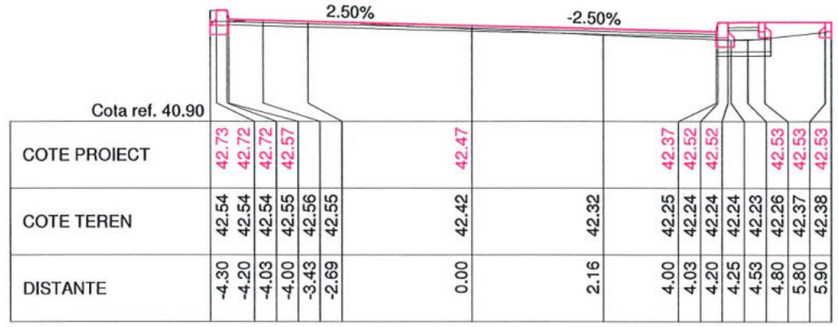

Cota ref. 40.90

COTE PROIECT	42.73	42.72	42.72	42.57			42.47						42.37	42.52	42.52			42.53	42.53	42.53		
COTE TEREN	42.54	42.54	42.54	42.55	42.56	42.55	42.42		42.32				42.25	42.24	42.24	42.24	42.23	42.26	42.37	42.38		
DISTANTE	-4.30	-4.20	-4.03	-4.00	-3.43	-2.69	0.00		2.16				4.00	4.03	4.20	4.25	4.53	4.80	5.80	5.90		

Km 1+136.70

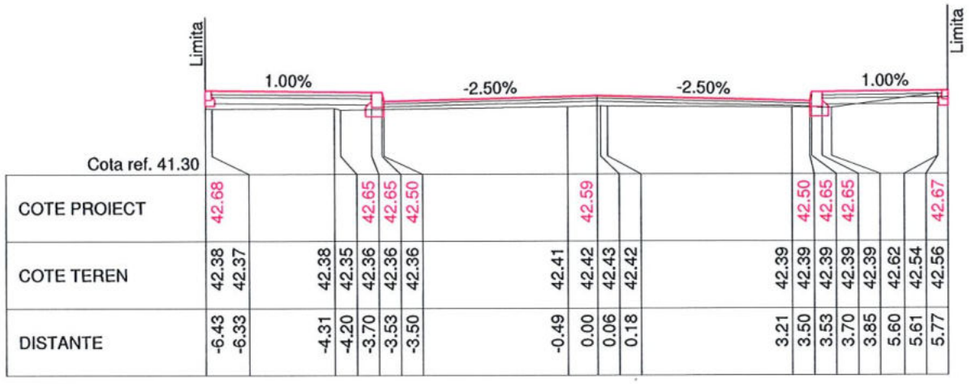

Cota ref. 41.30

COTE PROIECT	42.68				42.65	42.65	42.50				42.59				42.50	42.65	42.65				42.67	
COTE TEREN	42.38	42.37		42.38	42.35	42.36	42.36	42.36		42.41	42.42	42.43	42.42		42.39	42.39	42.39	42.39	42.62	42.54	42.56	
DISTANTE	-6.43	-6.33		-4.31	-4.20	-3.70	-3.53	-3.50		-0.49	0.00	0.06	0.18		3.21	3.50	3.53	3.70	3.85	5.60	5.61	5.77

Km 1+060

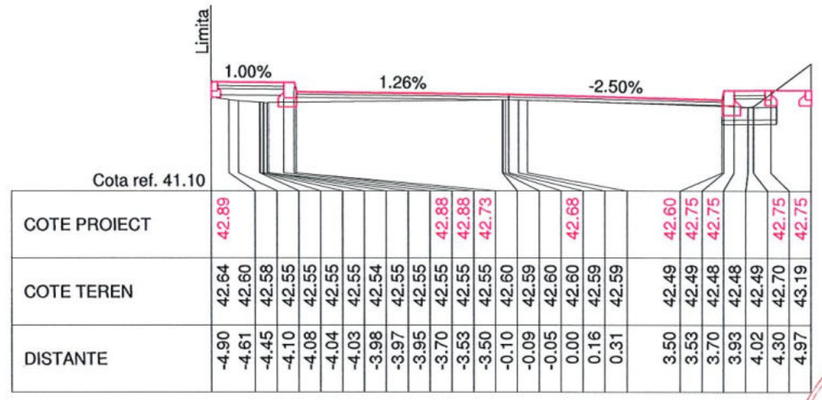

Cota ref. 41.10

COTE PROIECT	42.89									42.88	42.88	42.73			42.68			42.60	42.75	42.75		42.75	42.75
COTE TEREN	42.64	42.60	42.58	42.55	42.55	42.55	42.54	42.55	42.55	42.55	42.55	42.55	42.60	42.59	42.60	42.59	42.59	42.49	42.49	42.48	42.49	42.70	43.19
DISTANTE	-4.90	-4.61	-4.45	-4.10	-4.08	-4.04	-4.03	-3.98	-3.97	-3.95	-3.70	-3.53	-3.50	-0.10	-0.09	-0.05	0.00	0.16	0.31	3.50	3.53	3.70	3.93	4.02	4.30	4.97

Km 1+120

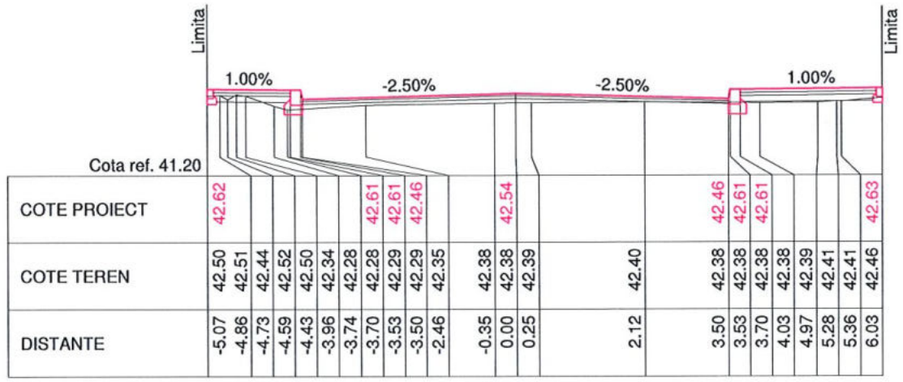

Cota ref. 41.20

COTE PROIECT	42.62						42.61	42.61	42.46			42.54				42.46	42.61	42.61				42.63
COTE TEREN	42.50	42.51	42.44	42.52	42.50	42.34	42.28	42.28	42.29	42.29	42.35	42.38	42.38	42.39	42.40	42.38	42.38	42.38	42.38	42.39	42.41	42.41	42.46
DISTANTE	-5.07	-4.86	-4.73	-4.59	-4.43	-3.96	-3.74	-3.70	-3.53	-3.50	-2.46	-0.35	0.00	0.25	2.12	3.50	3.53	3.70	4.03	4.97	5.28	5.36	6.03

Km 1+040

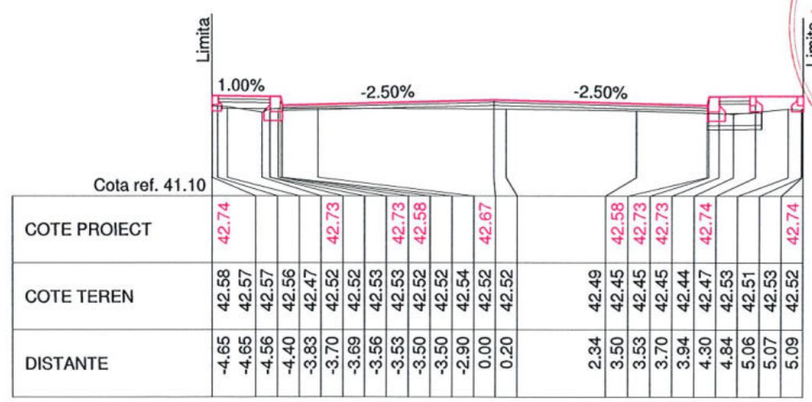

Cota ref. 41.10

COTE PROIECT	42.74				42.73			42.73	42.58			42.67				42.58	42.73	42.73		42.74			42.74
COTE TEREN	42.58	42.57	42.57	42.56	42.47	42.52	42.52	42.53	42.53	42.52	42.52	42.54	42.52	42.52	42.49	42.45	42.45	42.45	42.44	42.47	42.53	42.51	42.53	42.52
DISTANTE	-4.65	-4.65	-4.56	-4.40	-3.83	-3.70	-3.69	-3.56	-3.53	-3.50	-3.50	-2.90	0.00	0.20	2.34	3.50	3.53	3.70	3.94	4.30	4.84	5.06	5.07	5.09

Km 1+100

RO BG 306
Interreg V-A Romania-Bulgaria
FLC request no. .....
Requested amount .....

BENEFICIAR **MUNICIPIUL ALEXANDRIA**			**Reabilitarea și modernizarea rețelei stradale în municipiul Alexandria: strada Alexandru Ghica, strada Meșteșugari, strada Dunării, strada Fabricii și Șoseaua Turnu Măgurele**
PROIECTANT Asocierea : **S ENGINEERING DESIGN S.R.L.**	**SEDA DESIGN SERVICES S.R.L.**		
Proiectat	ing. D.Nita		**TITLUL PLANSEI** **OBIECT STRADA ALEXNDRU GHICA** — PROIECT NR: 03/2020
Sef proiect	ing. A.Simescu		**PROFILE TRNASVERSALE CURENTE** — PLANSA NR: **1.4.11**
Verificat	ing. C.Paunescu		
DATA: 07/2020	SCARA: 1:100	FAZA: PT+DE	

Prezenta documentatie este proprietatea S.C. S ENGINEERING DESIGN S.R.L. si poate fi folosita numai in scopul pentru care a fost contractata. Folosirea in orice alt mod ori scop a prezentului proiect, fara autorizarea expresa a S.C. S ENGINEERING DESIGN S.R.L. ESTE INTERZISA si constituie infractiune conf. legii nr. 08/1996.

LIA M. AUREL ROMÂNIA M.D.R.A.P. NR.: 09687 A4.B2.D INGINER VERIFICATOR PROIECTE

SOCIETATEA COMERCIALA S ENGINEERING DESIGN S.R.L. BUCUREȘTI-ROMÂNIA

PROFIL LONGITUDINAL BRETEA IESIRE
STR. ALEXANDRU GHICA
scara 1:500; 1:50

COTA REF. 43.400

COTE PROIECT	44.91	44.83	44.75	44.67	44.59	44.52	44.46
COTE TEREN	44.74	44.69	44.63	44.57	44.51	44.54	44.45
DIFERENTE IN AX	+0.17	+0.14	+0.12	+0.10	+0.08	-0.02	+0.01
RACORDARI VERTICALE	L=57.448					P=-0.788%	
ALINIAMENTE SI CURBE	L=57.449 R=90.000						
DISTANTE CUMULATE	0+000.00	0+010.00	0+020.00	0+030.00	0+040.00	0+050.00	0+057.45

PROFIL LONGITUDINAL BRETEA INTRARE
STR. ALEXANDRU GHICA
scara 1:500; 1:50

COTA REF. 42.600

COTE PROIECT	44.99	44.91	44.83	44.75	44.67	44.59	44.52
COTE TEREN	44.82	44.80	44.75	44.70	44.62	44.54	44.52
DIFERENTE IN AX	+0.17	+0.11	+0.08	+0.05	+0.05	+0.05	+0.00
RACORDARI VERTICALE	L=59.260					P=-0.792%	
ALINIAMENTE SI CURBE	L=59.261 R=43.000						
DISTANTE CUMULATE	0+000.00	0+010.00	0+020.00	0+030.00	0+040.00	0+050.00	0+059.26

LIA M. AUREL ROMÂNIA M.D.R.A.P. NR.: 09687 A.S.E.D. INGINER VERIFICATOR PROIECTE

SOCIETATEA COMERCIALA S ENGINEERING DESIGN S.R.L. BUCUREȘTI-ROMÂNIA

RO BG 306
Interreg V-A Romania-Bulgaria
FLC request no. .....
Requested amount .....

BENEFICIAR **MUNICIPIUL ALEXANDRIA**		**Reabilitarea și modernizarea rețelei stradale în municipiul Alexandria: strada Alexandru Ghica, strada Meșteșugari, strada Dunării, strada Fabricii și Șoseaua Turnu Măgurele**
PROIECTANT Asocierea : **S ENGINEERING DESIGN S.R.L.** **SEDA DESIGN SERVICES S.R.L.**		
Proiectat	ing. D.Nita	**TITLUL PLANSEI** **OBIECT STRADA ALEXNDRU GHICA** **PROFIL LONGITUDINAL BRETELE ACCES**
Sef proiect	ing. A.Simescu	PROIECT NR: 03/2020
Verificat	ing. C.Paunescu	PLANSA NR: **1.5.1**
DATA: 07/2020	SCARA: 1:500/1:50	FAZA: PT+DE

Prezenta documentatie este proprietatea S.C. S ENGINEERING DESIGN S.R.L. si poate fi folosita numai in scopul pentru care a fost contractata. Folosirea in orice alt mod ori scop a prezentului proiect, fara autorizarea expresa a S.C. S ENGINEERING DESIGN S.R.L. ESTE INTERZISA si constituie infractiune conf. legii nr. 08/1996.

PLAN DE SITUATIE

scara 1:500

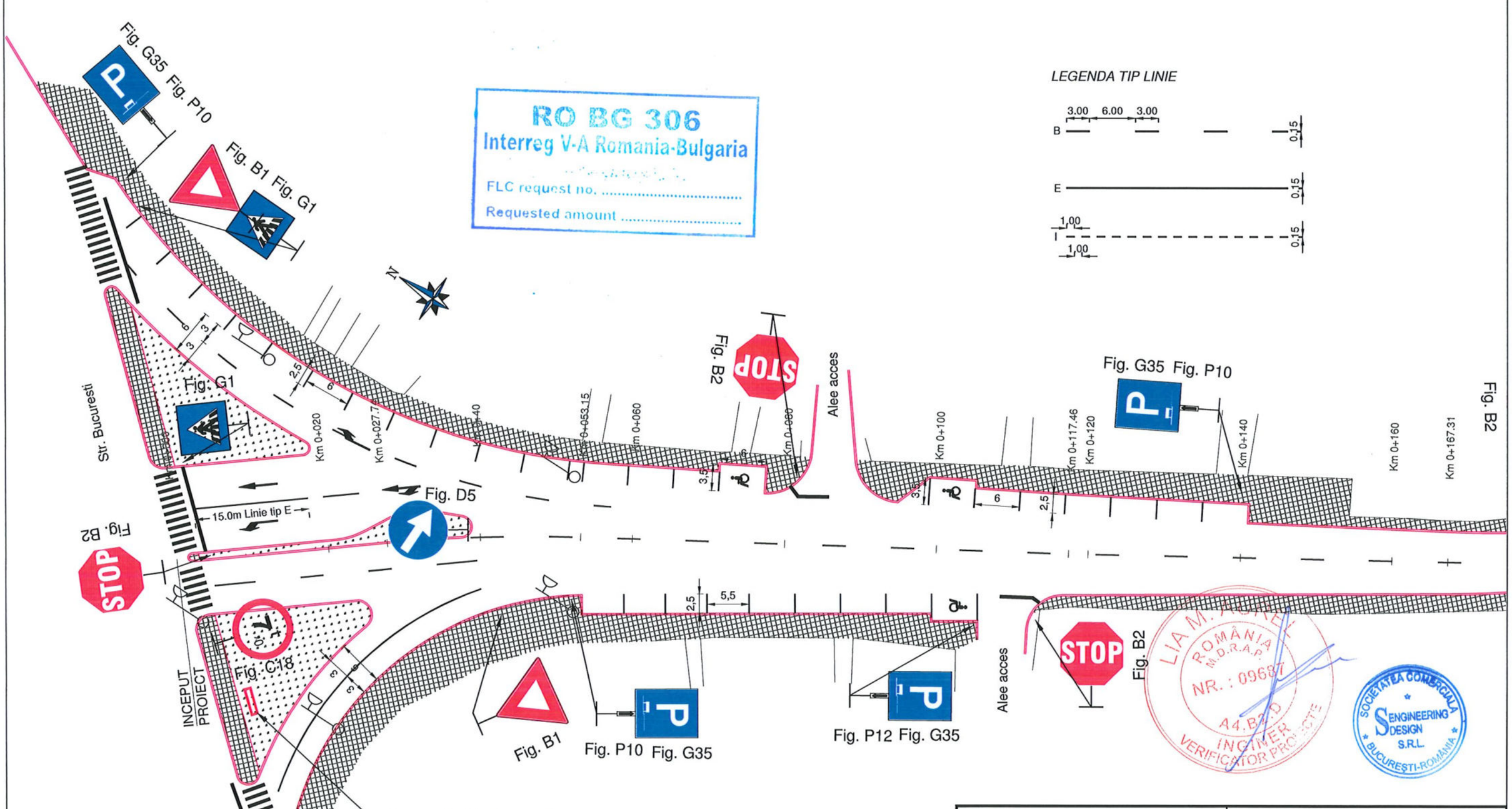

RO BG 306
Interreg V-A Romania-Bulgaria
FLC request no. .....
Requested amount .....

LIA M. ROMÂNIA M.D.R.A.P. NR.: 09687 A4.B2.D INGINER VERIFICATOR PROIECTE

SOCIETATEA COMERCIALA S ENGINEERING DESIGN S.R.L. BUCUREȘTI-ROMÂNIA

BENEFICIAR **MUNICIPIUL ALEXANDRIA**			**Reabilitarea și modernizarea rețelei stradale în municipiul Alexandria: strada Alexandru Ghica, strada Meșteșugari, strada Dunării, strada Fabricii și Șoseaua Turnu Măgurele**
PROIECTANT Asocierea : **S ENGINEERING DESIGN S.R.L.**	**SEDA DESIGN SERVICES S.R.L.**		
Proiectat	ing. D.Nita		**TITLUL PLANSEI** **OBIECT STRADA ALEXANDRU GHICA**
Sef proiect	ing. A.Simescu		**PLAN DE SITUATIE SEMNALIZARI SI MARCAJE**
Verificat	ing. C.Paunescu		
DATA: 07/2020	SCARA: 1:500	FAZA: PT+DE	

PROIECT NR: 03/2020

PLANSA NR: **1.6.1**

Prezenta documentatie este proprietatea S.C. S ENGINEERING DESIGN S.R.L. si poate fi folosita numai in scopul pentru care a fost contractata. Folosirea in orice alt mod ori scop a prezentului proiect, fara autorizarea expresa a S.C. S ENGINEERING DESIGN S.R.L. ESTE INTERZISA si constituie infractiune conf. legii nr. 08/1996.

PLAN DE SITUATIE

scara 1:500

Strada Bucuresti

Str. Mestesugarilor

RO BG 306
Interreg V-A Romania-Bulgaria
FLC request no. .....
Requested amount .....

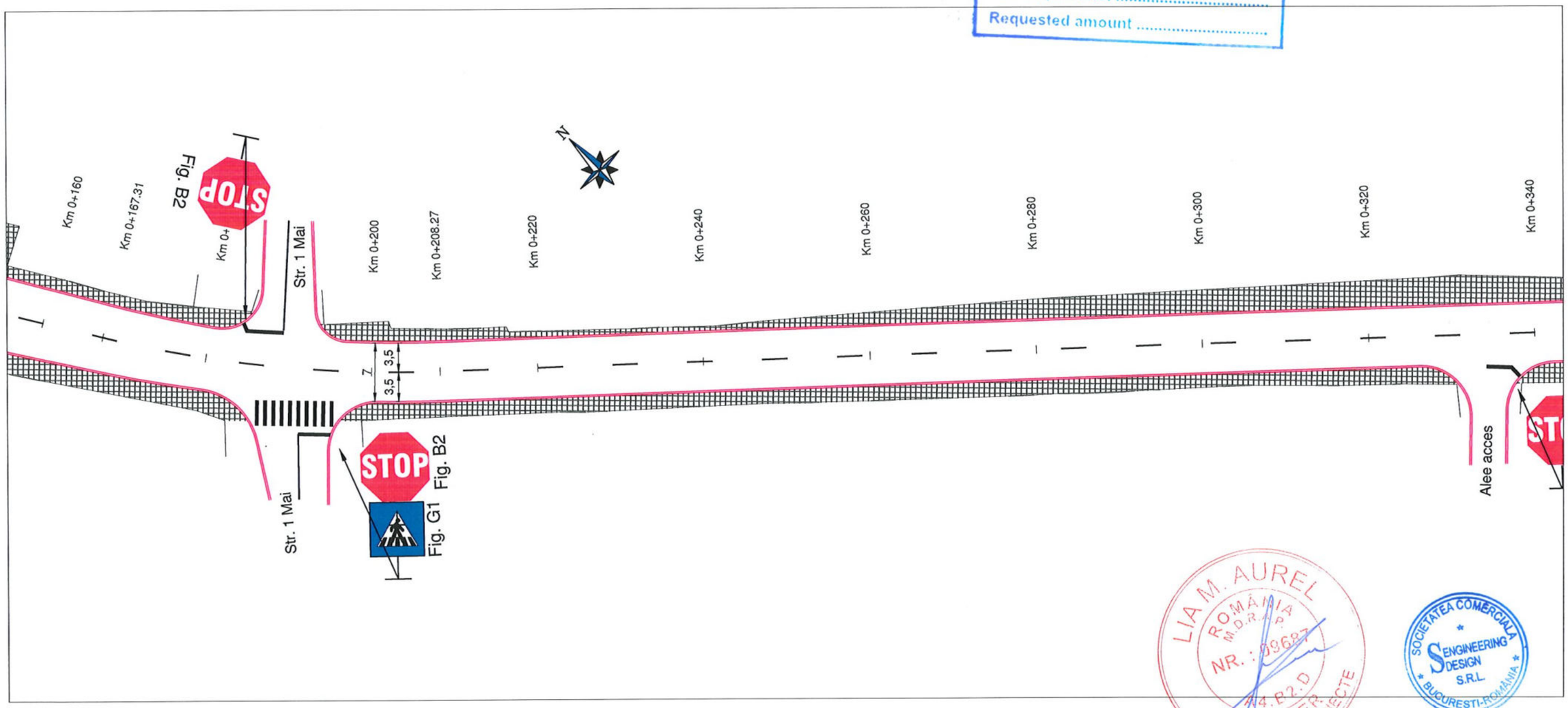

LIA M. AUREL ROMANIA M.D.R.A.P. NR.: 09687 44.82.D INGINER VERIFICATOR PROIECTE

SOCIETATEA COMERCIALA S ENGINEERING DESIGN S.R.L. BUCURESTI-ROMANIA

LEGENDA TIP LINIE

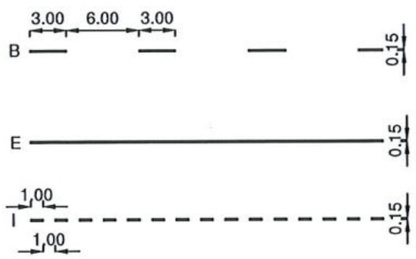

STOP Indicatoare existente - se pastreaza

BENEFICIAR **MUNICIPIUL ALEXANDRIA**		**Reabilitarea și modernizarea rețelei stradale în municipiul Alexandria: strada Alexandru Ghica, strada Meșteșugari, strada Dunării, strada Fabricii și Șoseaua Turnu Măgurele**
PROIECTANT Asocierea : **S ENGINEERING DESIGN S.R.L.** — **SEDA DESIGN SERVICES S.R.L.**		
Proiectat	ing. D.Nita	**TITLUL PLANSEI** **OBIECT STRADA ALEXANDRU GHICA** — PROIECT NR: 03/2020
Sef proiect	ing. A.Simescu	**PLAN DE SITUATIE SEMNALIZARI SI MARCAJE** — PLANSA NR: **1.6.2**
Verificat	ing. C.Paunescu	
DATA: 07/2020	SCARA: 1:500	FAZA: PT+DE

Prezenta documentatie este proprietatea S.C. S ENGINEERING DESIGN S.R.L. si poate fi folosita numai in scopul pentru care a fost contractata. Folosirea in orice alt mod ori scop a prezentului proiect, fara autorizarea expresa a S.C. S ENGINEERING DESIGN S.R.L. ESTE INTERZISA si constituie infractiune conf. legii nr. 08/1996.

PLAN DE SITUATIE

scara 1:500

Strada Bucuresti

Str. Mestesugarilor

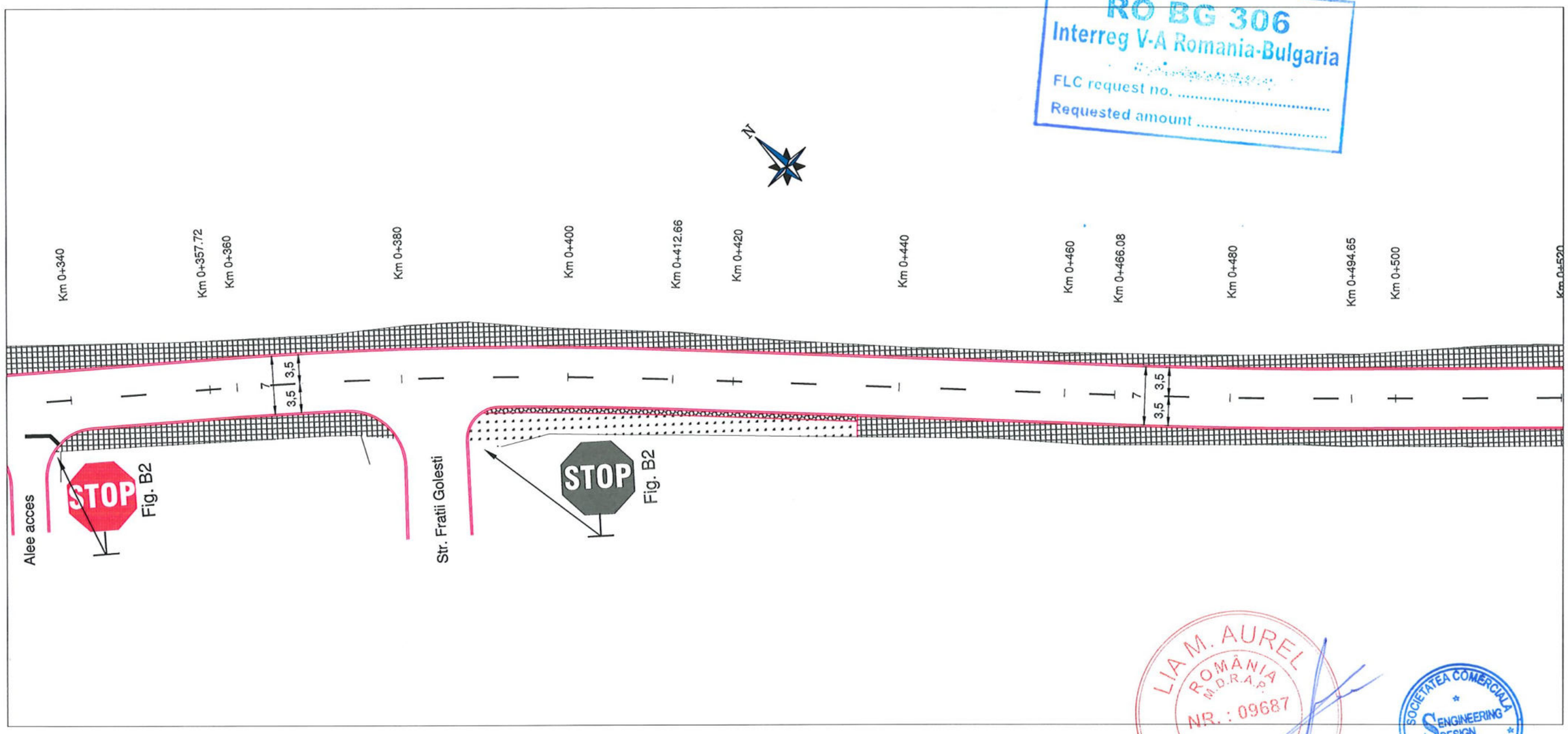

RO BG 306
Interreg V-A Romania-Bulgaria
FLC request no. .....
Requested amount .....

LIA M. AUREL
ROMÂNIA
M.D.R.A.P.
NR.: 09687
A4.B2.D
INGINER
VERIFICATOR PROIECTE

SOCIETATEA COMERCIALA
S ENGINEERING DESIGN S.R.L.
BUCUREȘTI-ROMÂNIA

LEGENDA TIP LINIE

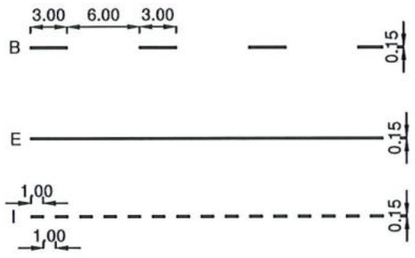

STOP Indicatoare existente - se pastreaza

BENEFICIAR **MUNICIPIUL ALEXANDRIA**			**Reabilitarea și modernizarea rețelei stradale în municipiul Alexandria: strada Alexandru Ghica, strada Meșteșugari, strada Dunării, strada Fabricii și Șoseaua Turnu Măgurele**
PROIECTANT Asocierea : **S ENGINEERING DESIGN S.R.L.**	**SEDA DESIGN SERVICES S.R.L.**		
Proiectat	ing. D.Nita		**TITLUL PLANSEI** **OBIECT STRADA ALEXANDRU GHICA**
Sef proiect	ing. A.Simescu		**PLAN DE SITUATIE SEMNALIZARI SI MARCAJE**
Verificat	ing. C.Paunescu		
DATA: 07/2020	SCARA: 1:500	FAZA: PT+DE	

PROIECT NR: 03/2020

PLANSA NR: **1.6.3**

Prezenta documentatie este proprietatea S.C. S ENGINEERING DESIGN S.R.L. si poate fi folosita numai in scopul pentru care a fost contractata. Folosirea in orice alt mod ori scop a prezentului proiect, fara autorizarea expresa a S.C. S ENGINEERING DESIGN S.R.L. ESTE INTERZISA si constituie infractiune conf. legii nr. 08/1996.

PLAN DE SITUATIE

scara 1:500

Strada Bucuresti

Str. Mestesugarilor

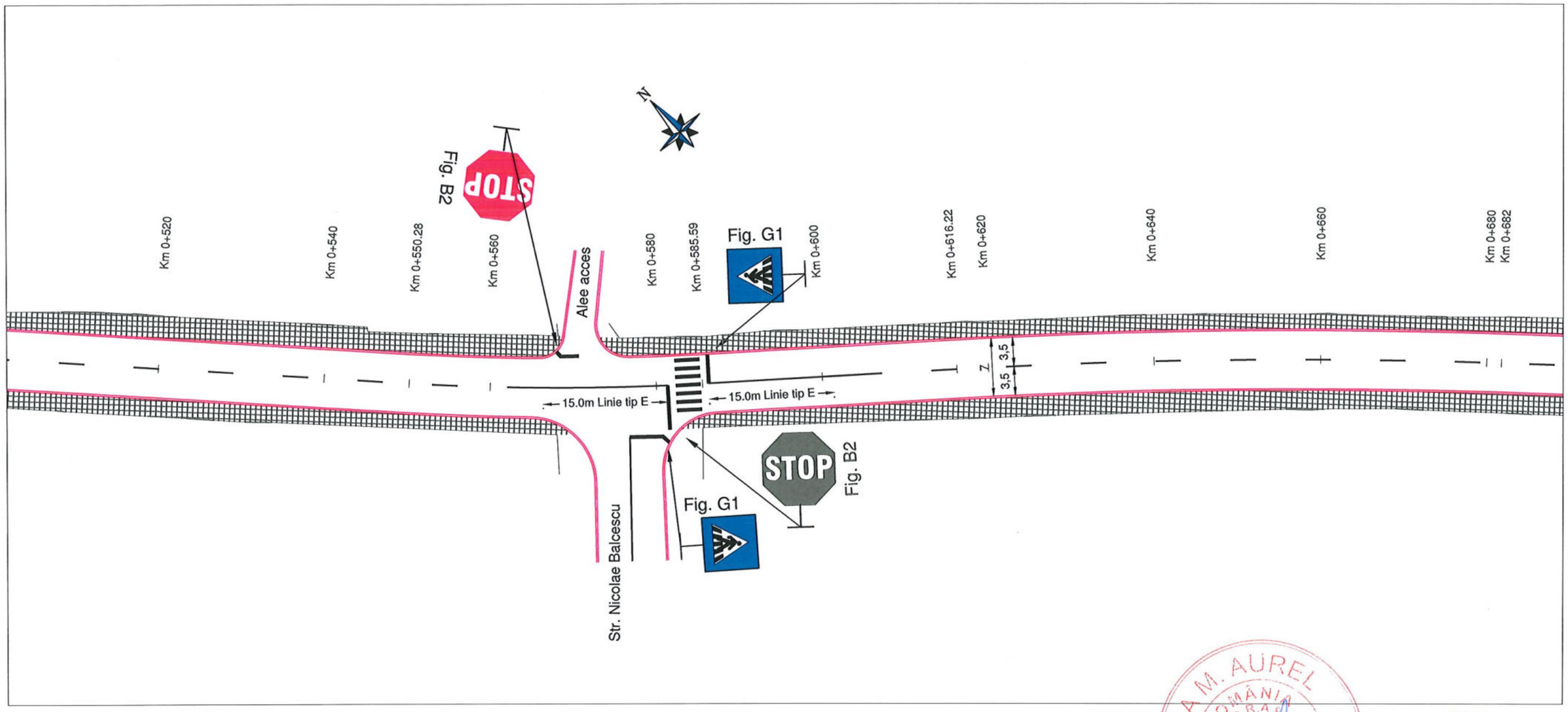

LEGENDA TIP LINIE

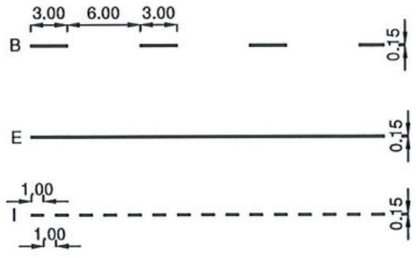

Indicatoare existente - se pastreaza

RO BG 306
Interreg V-A Romania-Bulgaria
FLC request no. .....
Requested amount .....

LIA M. AUREL
ROMÂNIA
M.D.R.A.P.
NR.: 03587
A4 B2 C
VERIFICATOR PROIECTE

SOCIETATEA COMERCIALA
S ENGINEERING DESIGN S.R.L.
BUCUREȘTI-ROMÂNIA

BENEFICIAR **MUNICIPIUL ALEXANDRIA**		**Reabilitarea și modernizarea rețelei stradale în municipiul Alexandria: strada Alexandru Ghica, strada Meșteșugari, strada Dunării, strada Fabricii și Șoseaua Turnu Măgurele**
PROIECTANT **Asocierea :** **S ENGINEERING DESIGN S.R.L.** — **SEDA DESIGN SERVICES S.R.L.**		
Proiectat	ing. D.Nita	**TITLUL PLANSEI** **OBIECT STRADA ALEXANDRU GHICA** **PLAN DE SITUATIE SEMNALIZARI SI MARCAJE**
Sef proiect	ing. A.Simescu	PROIECT NR: 03/2020
Verificat	ing. C.Paunescu	PLANSA NR: **1.6.4**
DATA: **07/2020**	SCARA: **1:500**	FAZA: **PT+DE**

Prezenta documentatie este proprietatea S.C. S ENGINEERING DESIGN S.R.L. si poate fi folosita numai in scopul pentru care a fost contractata. Folosirea in orice alt mod ori scop a prezentului proiect, fara autorizarea expresa a S.C. S ENGINEERING DESIGN S.R.L. ESTE INTERZISA si constituie infractiune conf. legii nr. 08/1996.

PLAN DE SITUATIE

scara 1:500

Strada Bucuresti

Str. Mestesugarilor

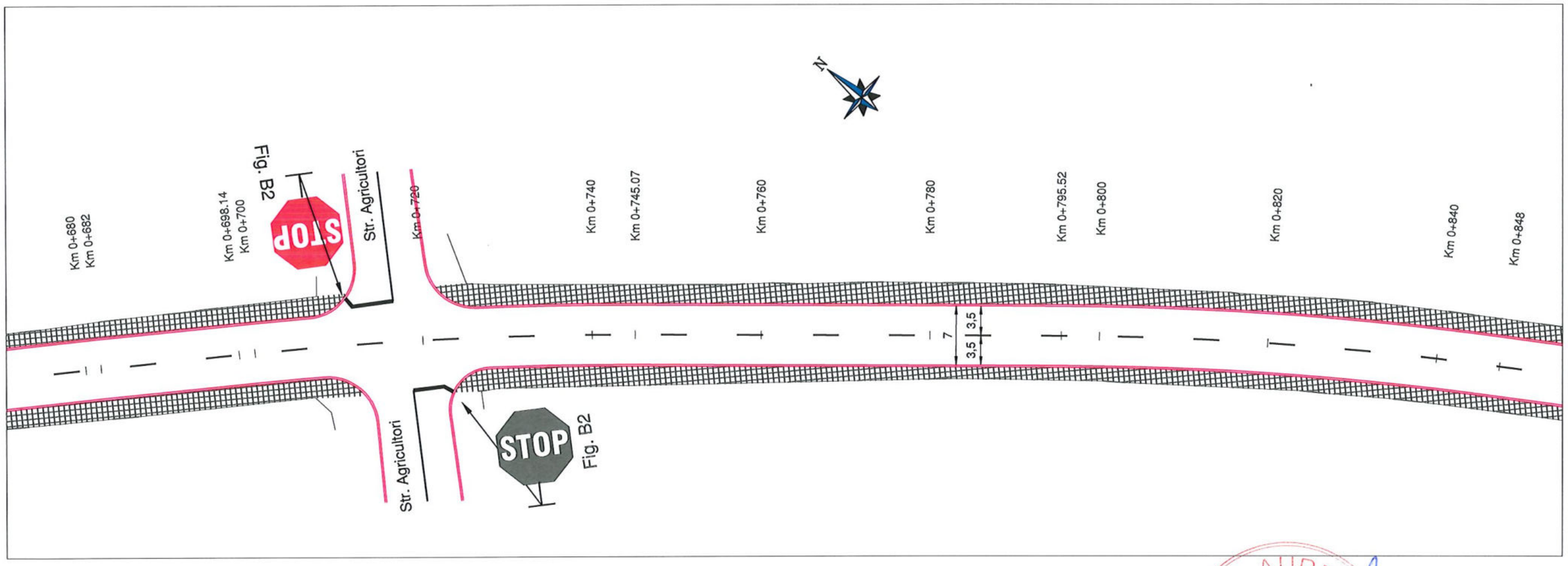

LEGENDA TIP LINIE

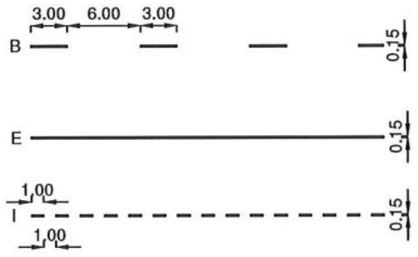

Indicatoare existente - se pastreaza

RO BG 306
Interreg V-A Romania-Bulgaria
FLC request no. .....
Requested amount .....

LIA M. AUREL
ROMÂNIA
M.D.R.A.P.
NR.: 09687
A4.B2.D
INGINER
VERIFICATOR PROIECTE

SOCIETATEA COMERCIALA
S ENGINEERING DESIGN S.R.L.
BUCURESTI-ROMANIA

BENEFICIAR **MUNICIPIUL ALEXANDRIA**			**Reabilitarea și modernizarea rețelei stradale în municipiul Alexandria: strada Alexandru Ghica, strada Meșteșugari, strada Dunării, strada Fabricii și Șoseaua Turnu Măgurele**
PROIECTANT Asocierea : **S ENGINEERING DESIGN S.R.L.**	**SEDA DESIGN SERVICES S.R.L.**		
Proiectat	ing. D.Nita		**TITLUL PLANSEI** **OBIECT STRADA ALEXANDRU GHICA**
Sef proiect	ing. A.Simescu		**PLAN DE SITUATIE SEMNALIZARI SI MARCAJE**
Verificat	ing. C.Paunescu		PROIECT NR: 03/2020
DATA: 07/2020	SCARA: 1:500	FAZA: PT+DE	PLANSA NR: **1.6.5**

Prezenta documentatie este proprietatea S.C. S ENGINEERING DESIGN S.R.L. si poate fi folosita numai in scopul pentru care a fost contractata. Folosirea in orice alt mod ori scop a prezentului proiect, fara autorizarea expresa a S.C. S ENGINEERING DESIGN S.R.L. ESTE INTERZISA si constituie infractiune conf. legii nr. 08/1996.

PLAN DE SITUATIE

scara 1:500

Strada Bucuresti

Str. Mestesugarilor

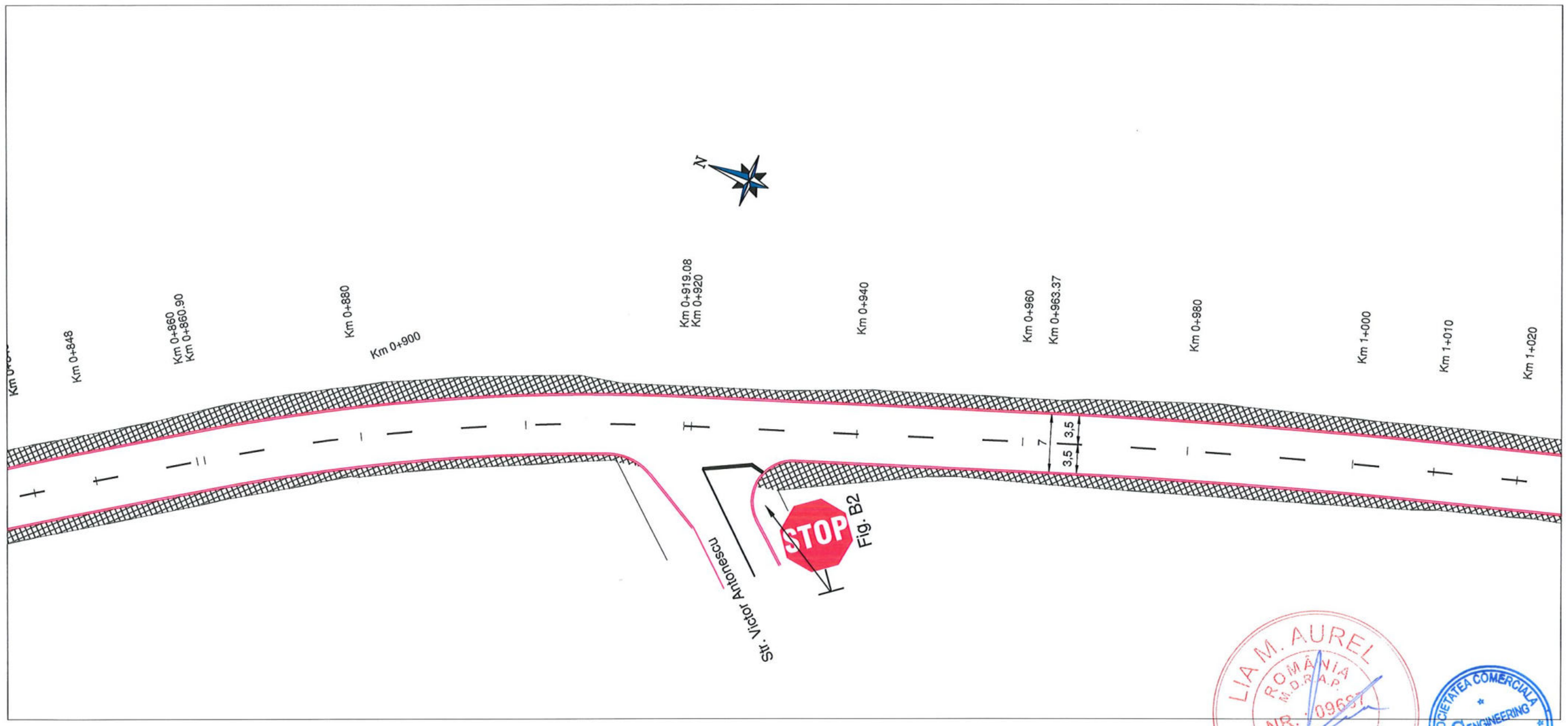

LEGENDA TIP LINIE

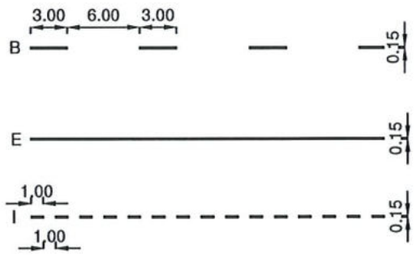

Indicatoare existente - se pastreaza

RO BG 306
Interreg V-A Romania-Bulgaria
FLC request no. .....
Requested amount .....

LIA M. AUREL
ROMÂNIA
M.D.R.A.P.
NR. 09669
4.B2.D
INGINER
VERIFICATOR PROIECTE

SOCIETATEA COMERCIALA
S ENGINEERING DESIGN S.R.L.
BUCUREȘTI-ROMÂNIA

BENEFICIAR **MUNICIPIUL ALEXANDRIA**		**Reabilitarea și modernizarea rețelei stradale în municipiul Alexandria: strada Alexandru Ghica, strada Meșteșugari, strada Dunării, strada Fabricii și Șoseaua Turnu Măgurele**
PROIECTANT Asocierea : **S ENGINEERING DESIGN S.R.L.**	**SEDA DESIGN SERVICES S.R.L.**	
Proiectat	ing. D.Nita	**TITLUL PLANSEI** **OBIECT STRADA ALEXANDRU GHICA**
Sef proiect	ing. A.Simescu	**PLAN DE SITUATIE SEMNALIZARI SI MARCAJE**
Verificat	ing. C.Paunescu	
DATA: **07/2020**	SCARA: **1:500**	FAZA: **PT+DE**
PROIECT NR: 03/2020	PLANSA NR: **1.6.6**	

Prezenta documentatie este proprietatea S.C. S ENGINEERING DESIGN S.R.L. si poate fi folosita numai in scopul pentru care a fost contractata. Folosirea in orice alt mod ori scop a prezentului proiect, fara autorizarea expresa a S.C. S ENGINEERING DESIGN S.R.L. ESTE INTERZISA si constituie infractiune conf. legii nr. 08/1996.

PLAN DE SITUATIE

scara 1:500

Strada Bucuresti

Str. Mestesugarilor

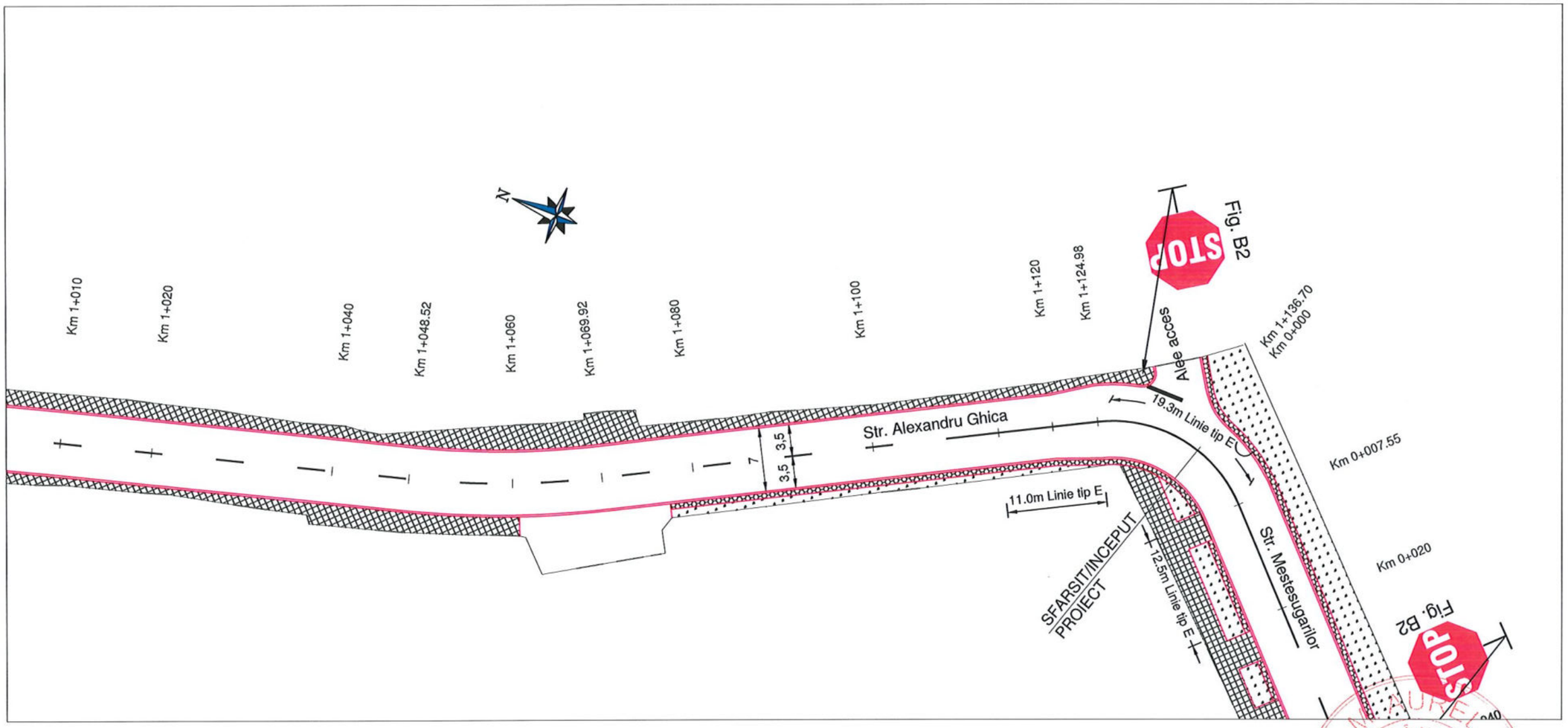

LEGENDA TIP LINIE

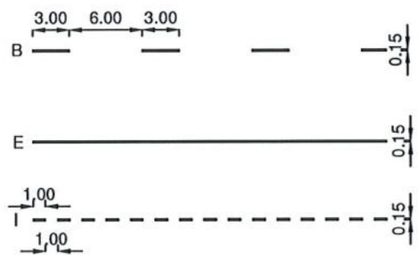

Indicatoare existente - se pastreaza

RO BG 306
Interreg V-A Romania-Bulgaria
FLC request no. .....
Requested amount .....

LIA MAURER ROMÂNIA M.D.R.A.P. NR.: 09687 A.4.B2.D INGINER VERIFICATOR PROIECTE

SOCIETATEA COMERCIALA S ENGINEERING DESIGN S.R.L. BUCUREȘTI-ROMÂNIA

BENEFICIAR **MUNICIPIUL ALEXANDRIA**			**Reabilitarea și modernizarea rețelei stradale în municipiul Alexandria: strada Alexandru Ghica, strada Meșteșugari, strada Dunării, strada Fabricii și Șoseaua Turnu Măgurele**
PROIECTANT Asocierea : **S ENGINEERING DESIGN S.R.L.**	**SEDA DESIGN SERVICES S.R.L.**		
Proiectat	ing. D.Nita		**TITLUL PLANSEI** **OBIECT STRADA ALEXANDRU GHICA**
Sef proiect	ing. A.Simescu		**PLAN DE SITUATIE SEMNALIZARI SI MARCAJE**
Verificat	ing. C.Paunescu		PROIECT NR: 03/2020
DATA: 07/2020	SCARA: 1:500	FAZA: PT+DE	PLANSA NR: **1.6.7**

Prezenta documentatie este proprietatea S.C. S ENGINEERING DESIGN S.R.L. si poate fi folosita numai in scopul pentru care a fost contractata. Folosirea in orice alt mod ori scop a prezentului proiect, fara autorizarea expresa a S.C. S ENGINEERING DESIGN S.R.L. ESTE INTERZISA si constituie infractiune conf. legii nr. 08/1996.

str. MESTESUGARI

RO BG 306
Interreg V-A Romania-Bulgaria
FLC request no. .....
Requested amount .....

PLAN DE SITUATIE

scara 1:500

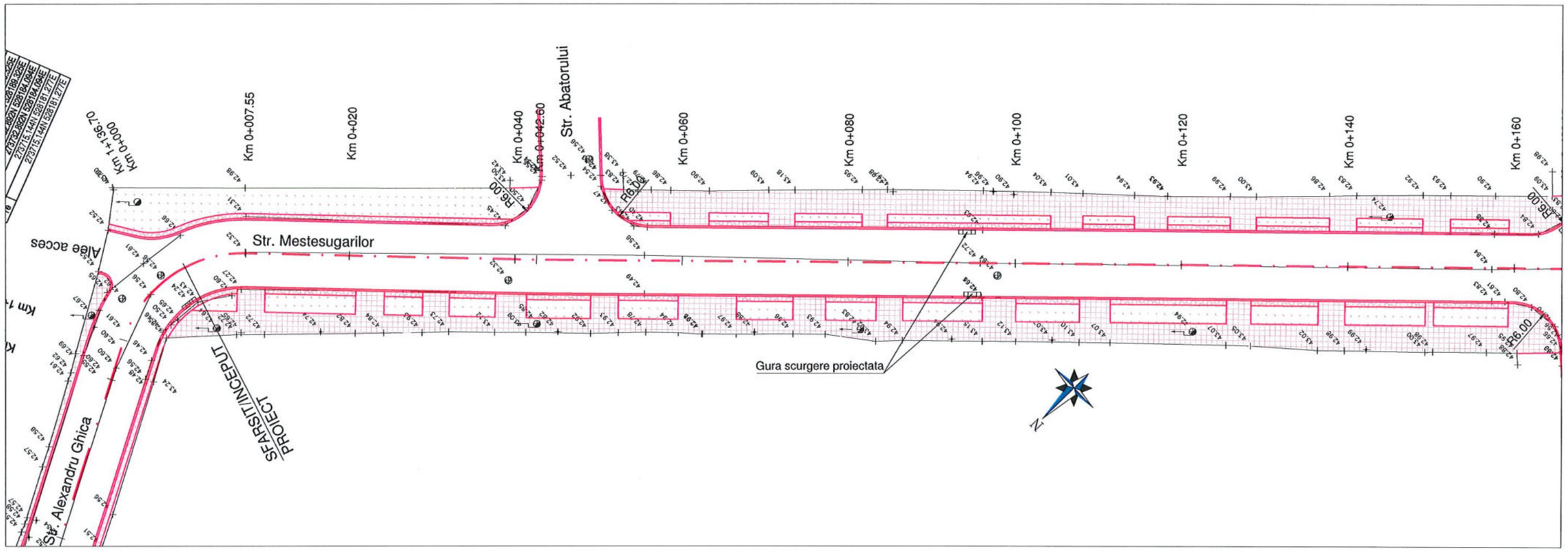

LEGENDA:

- Ax proiectat strada
- Bordura mare din beton
- Bordura mica din beton
- Rigola carosabila
- Trotuar proiectat din pavele
- Banda din pavele inierbate
- Parcari din pavele inierbate
- Spatiu verde
- Retea canalizare proiectata
- Stalp electricitate
- Camin canalizare
- Rasuflatoare retea gaze naturale
- Gura de scurgere

RO BG 306
Interreg V-A Romania-Bulgaria
FLC request no. .....
Requested amount .....

LIA M. AUREL ROMÂN M.D.R.A. NR.: 09687 M.B2.D INGINER VERIFICATOR PROIECTE

SOCIETATEA COMERCIALA S ENGINEERING DESIGN S.R.L. BUCUREȘTI-ROMÂNIA

BENEFICIAR **MUNICIPIUL ALEXANDRIA**			**Reabilitarea și modernizarea rețelei stradale în municipiul Alexandria: strada Alexandru Ghica, strada Meșteșugari, strada Dunării, strada Fabricii și Șoseaua Turnu Măgurele**
PROIECTANT Asocierea : **S ENGINEERING DESIGN S.R.L.**	**SEDA DESIGN SERVICES S.R.L.**		
Proiectat	ing. D.Nita		**TITLUL PLANSEI** **OBIECT STRADA MESTESUGARILOR** / **PLAN DE SITUATIE**
Sef proiect	ing. A.Simescu		PROIECT NR: 03/2020
Verificat	ing. C.Paunescu		PLANSA NR: **2.1.1**
DATA: **07/2020**	SCARA: **1:500**	FAZA: **PT+DE**	

Prezenta documentatie este proprietatea S.C. S ENGINEERING DESIGN S.R.L. si poate fi folosita numai in scopul pentru care a fost contractata. Folosirea in orice alt mod ori scop a prezentului proiect, fara autorizarea expresa a S.C. S ENGINEERING DESIGN S.R.L. ESTE INTERZISA si constituie infractiune conf. legii nr. 08/1996.

PLAN DE SITUATIE

scara 1:500

Str. Alexandru Ghica

Strada Dunarii

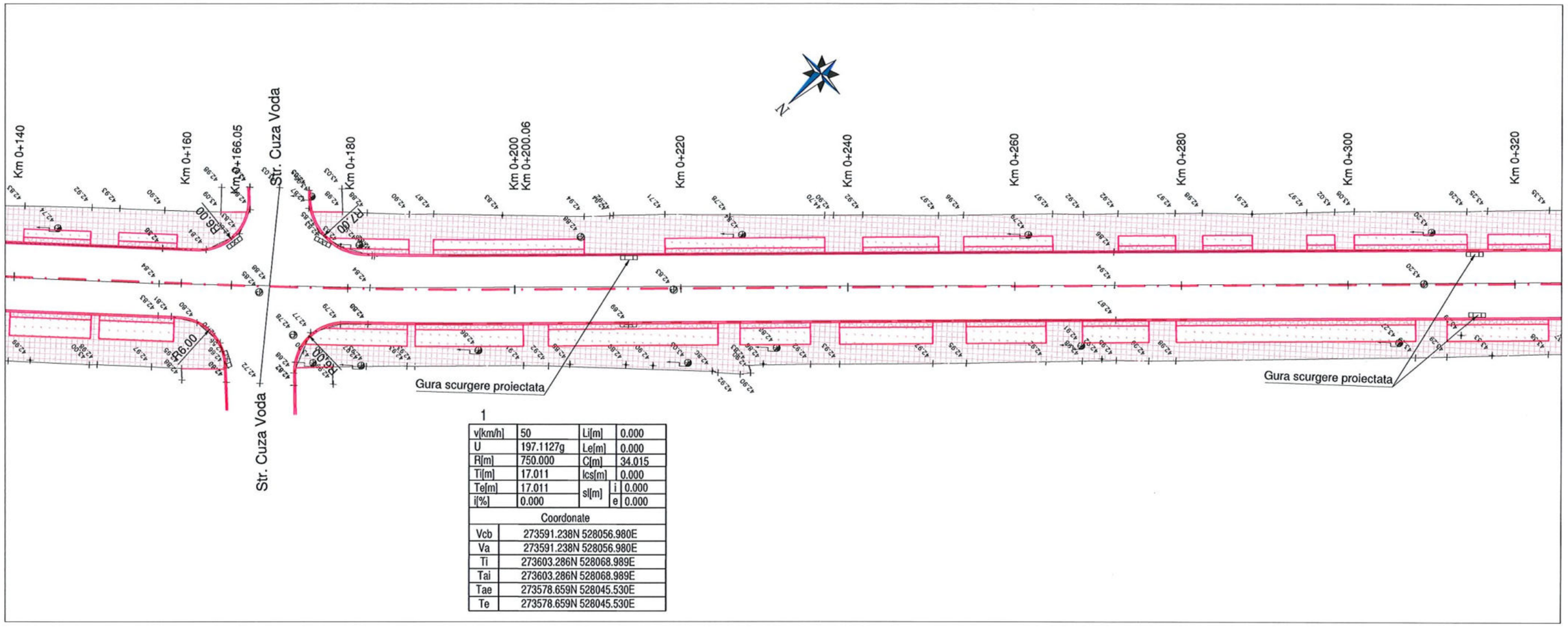

1

v[km/h]	50	Li[m]		0.000
U	197.1127g	Le[m]		0.000
R[m]	750.000	C[m]		34.015
Ti[m]	17.011	lcs[m]		0.000
Te[m]	17.011	sl[m]	i	0.000
i[%]	0.000		e	0.000

Coordonate	
Vcb	273591.238N 528056.980E
Va	273591.238N 528056.980E
Ti	273603.286N 528068.989E
Tai	273603.286N 528068.989E
Tae	273578.659N 528045.530E
Te	273578.659N 528045.530E

LEGENDA:

- Ax proiectat strada
- Bordura mare din beton
- Bordura mica din beton
- Rigola carosabila
- Trotuar proiectat din pavele
- Banda din pavele inierbate
- Parcari din pavele inierbate
- Spatiu verde
- Retea canalizare proiectata
- Stalp electricitate
- Camin canalizare
- Rasuflatoare retea gaze naturale
- Gura de scurgere

RO BG 306
Interreg V-A Romania-Bulgaria
FLC request no. .....
Requested amount .....

LIA M. AUREL ROMÂNIA M.D.R.A.P. NR. 00687 A4/B2.D INGINER VERIFICATOR PROIECTE

SOCIETATEA COMERCIALA S ENGINEERING DESIGN S.R.L. BUCUREȘTI-ROMÂNIA

BENEFICIAR	**MUNICIPIUL ALEXANDRIA**	
PROIECTANT	**Asocierea : S ENGINEERING DESIGN S.R.L.**	**SEDA DESIGN SERVICES S.R.L.**
Proiectat	ing. D.Nita	
Sef proiect	ing. A.Simescu	
Verificat	ing. C.Paunescu	
DATA: 07/2020	SCARA: 1:500	FAZA: PT+DE

Reabilitarea și modernizarea rețelei stradale în municipiul Alexandria: strada Alexandru Ghica, strada Meșteșugari, strada Dunării, strada Fabricii și Șoseaua Turnu Măgurele

TITLUL PLANSEI
OBIECT STRADA MESTESUGARILOR

PLAN DE SITUATIE

PROIECT NR: 03/2020

PLANSA NR: **2.1.2**

Prezenta documentatie este proprietatea S.C. S ENGINEERING DESIGN S.R.L. si poate fi folosita numai in scopul pentru care a fost contractata. Folosirea in orice alt mod ori scop a prezentului proiect, fara autorizarea expresa a S.C. S ENGINEERING DESIGN S.R.L. ESTE INTERZISA si constituie infractiune conf. legii nr. 08/1996.

PLAN DE SITUATIE

scara 1:500

Str. Alexandru Ghica

Strada Dunarii

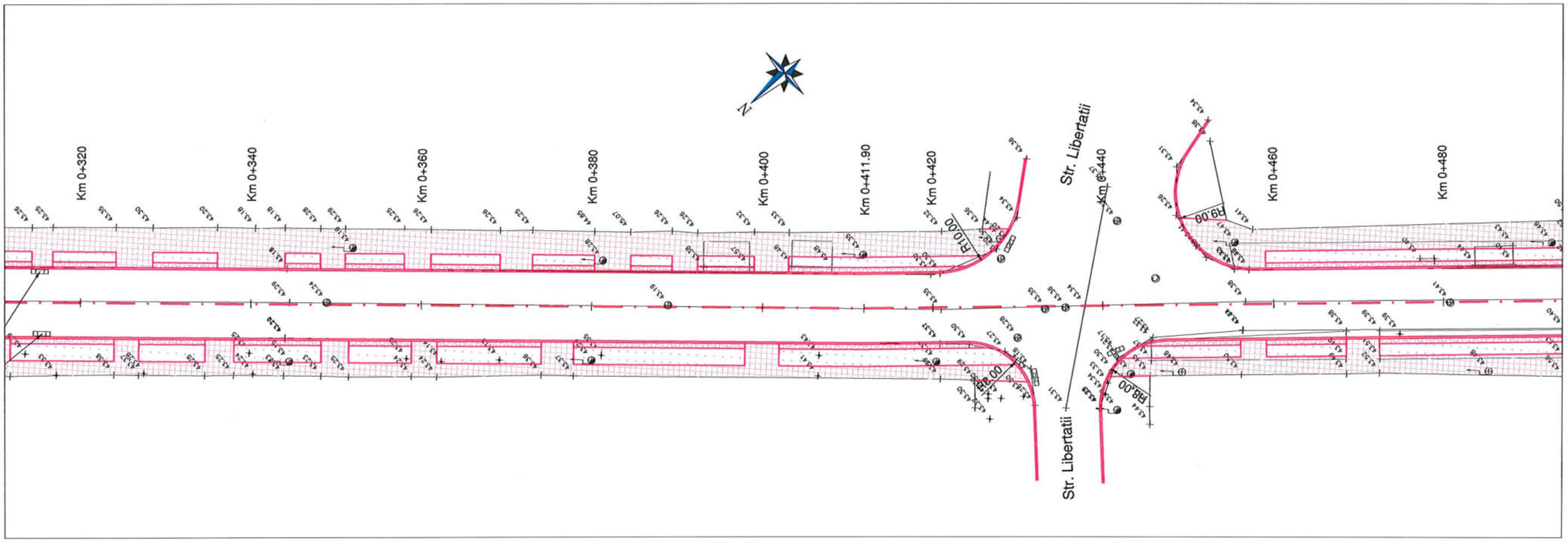

LEGENDA:

- Ax proiectat strada
- Bordura mare din beton
- Bordura mica din beton
- Rigola carosabila
- Trotuar proiectat din pavele
- Banda din pavele inierbate
- Parcari din pavele inierbate
- Spatiu verde
- Retea canalizare proiectata
- Stalp electricitate
- Camin canalizare
- Rasuflatoare retea gaze naturale
- Gura de scurgere

RO BG 306
Interreg V-A Romania-Bulgaria
FLC request no. .....
Requested amount .....

LIA M. AUREL ROMÂNIA M.D.R.A.P. NR.: 09687 A4.B2.D INGINER VERIFICATOR PROIECTE

SOCIETATEA COMERCIALA S ENGINEERING DESIGN S.R.L. BUCUREȘTI-ROMANIA

BENEFICIAR **MUNICIPIUL ALEXANDRIA**			**Reabilitarea și modernizarea rețelei stradale în municipiul Alexandria: strada Alexandru Ghica, strada Meșteșugari, strada Dunării, strada Fabricii și Șoseaua Turnu Măgurele**
PROIECTANT Asocierea : **S ENGINEERING DESIGN S.R.L.**	**SEDA DESIGN SERVICES S.R.L.**		
Proiectat	ing. D.Nita		**TITLUL PLANSEI** **OBIECT STRADA MESTESUGARILOR**
Sef proiect	ing. A.Simescu		**PLAN DE SITUATIE**
Verificat	ing. C.Paunescu		PROIECT NR: 03/2020
DATA: 07/2020	SCARA:	FAZA: PT+DE	PLANSA NR: **2.1.3**

Prezenta documentatie este proprietatea S.C. S ENGINEERING DESIGN S.R.L. si poate fi folosita numai in scopul pentru care a fost contractata. Folosirea in orice alt mod ori scop a prezentului proiect, fara autorizarea expresa a S.C. S ENGINEERING DESIGN S.R.L. ESTE INTERZISA si constituie infractiune conf. legii nr. 08/1996.

PLAN DE SITUATIE

scara 1:500

Str. Alexandru Ghica

Strada Dunarii

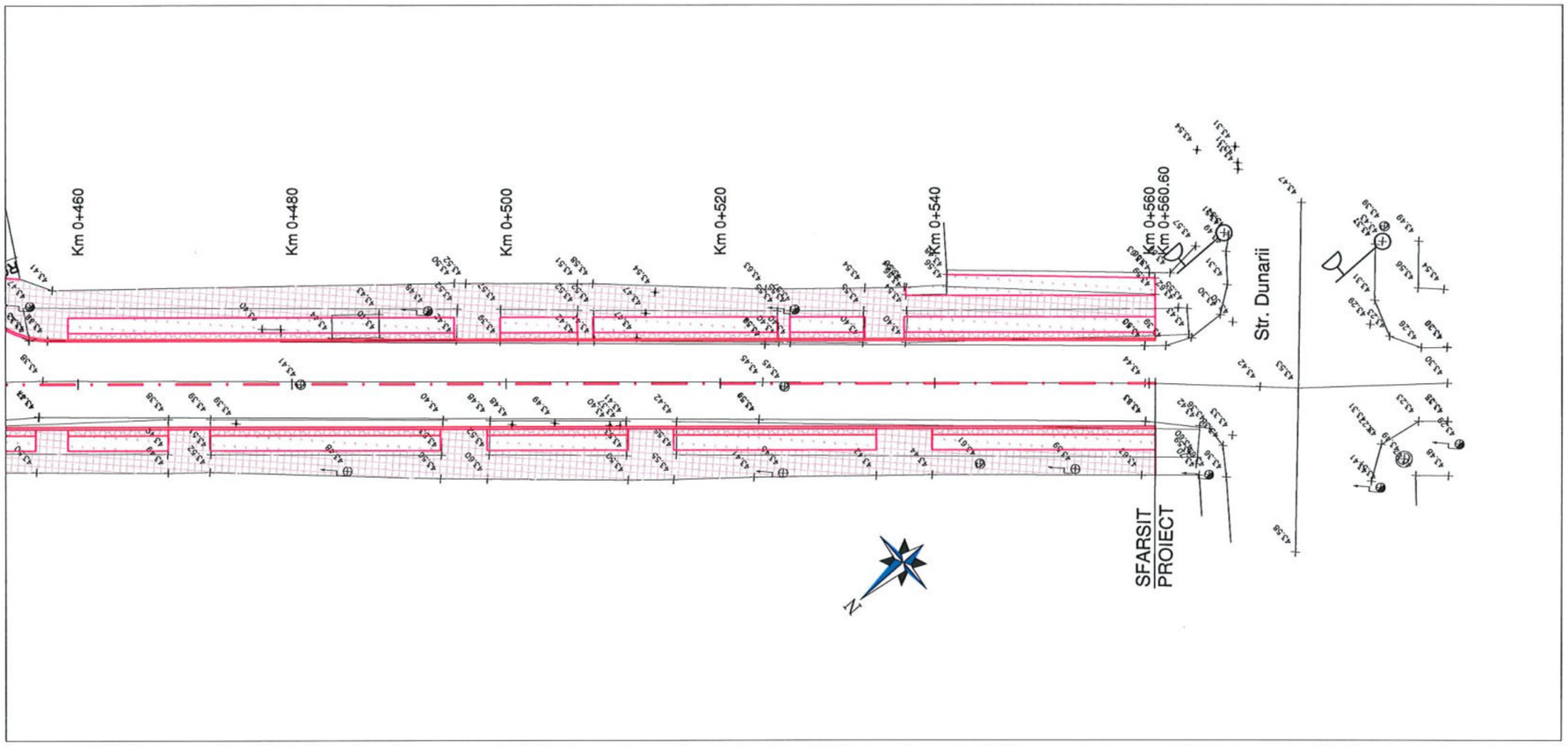

LEGENDA:

- Ax proiectat strada
- Bordura mare din beton
- Bordura mica din beton
- Rigola carosabila
- Trotuar proiectat din pavele
- Banda din pavele inierbate
- Parcari din pavele inierbate
- Spatiu verde
- Retea canalizare proiectata
- Stalp electricitate
- Camin canalizare
- Rasuflatoare retea gaze naturale
- Gura de scurgere

RO BG 306
Interreg V-A Romania-Bulgaria
FLC request no. .....
Requested amount .....

LIA M. AUREL ROMÂNIA M.D.R.A.P. NR.: 09687 A4.B2.D INGINER VERIFICATOR PROIECTE

SOCIETATEA COMERCIALA S ENGINEERING DESIGN S.R.L. BUCUREȘTI-ROMÂNIA

BENEFICIAR **MUNICIPIUL ALEXANDRIA**			**Reabilitarea și modernizarea rețelei stradale în municipiul Alexandria: strada Alexandru Ghica, strada Meșteșugari, strada Dunării, strada Fabricii și Șoseaua Turnu Măgurele**
PROIECTANT Asocierea : **S ENGINEERING DESIGN S.R.L.**	**SEDA DESIGN SERVICES S.R.L.**		
Proiectat	ing. D.Nita		**TITLUL PLANSEI** **OBIECT STRADA MESTESUGARILOR** **PLAN DE SITUATIE**
Sef proiect	ing. A.Simescu		PROIECT NR: 03/2020
Verificat	ing. C.Paunescu		PLANSA NR: **2.1.4**
DATA: 07/2020	SCARA: 1:500	FAZA: PT+DE	

Prezenta documentatie este proprietatea S.C. S ENGINEERING DESIGN S.R.L. si poate fi folosita numai in scopul pentru care a fost contractata. Folosirea in orice alt mod ori scop a prezentului proiect, fara autorizarea expresa a S.C. S ENGINEERING DESIGN S.R.L. ESTE INTERZISA si constituie infractiune conf. legii nr. 08/1996.

PROFIL LONGITUDINAL

scara 1:500; 1:50

Str. Alexandru Ghica

Strada Dunarii

COTA REF. 41.800

COTE PROIECT	42.45	42.47	42.50	42.52	42.55	42.55	42.56	42.64	42.72	42.81	42.86	42.91	42.96
COTE TEREN	42.42	42.32	42.37	42.40	42.45	42.45	42.46	42.57	42.65	42.73	42.77	42.80	42.85
DIFERENTE IN AX	+0.03	+0.15	+0.13	+0.12	+0.10	+0.10	+0.10	+0.07	+0.07	+0.08	+0.09	+0.11	+0.11
RACORDARI VERTICALE	L=38.701				P=0.247%	L=61.297				P=0.427%	L=69.955		P=0.248%
ALINIAMENTE SI CURBE	L=19.269 R=15.000		L=35.054 B=225°49'11"							L=123.444 B=225°49'11"			
DISTANTE CUMULATE	0+000.00	0+007.55	0+020.00	0+027.55	0+038.70	0+040.00	0+042.60	0+060.00	0+080.00	0+100.00	0+120.00	0+140.00	0+160.00

RO BG 306
Interreg V-A Romania-Bulgaria
FLC request no. .....
Requested amount .....

BENEFICIAR **MUNICIPIUL ALEXANDRIA**			**Reabilitarea și modernizarea rețelei stradale în municipiul Alexandria: strada Alexandru Ghica, strada Meșteșugari, strada Dunării, strada Fabricii și Șoseaua Turnu Măgurele**
PROIECTANT Asocierea : **S ENGINEERING DESIGN S.R.L.**	**SEDA DESIGN SERVICES S.R.L.**		
Proiectat	ing. D.Nita		**TITLUL PLANSEI** **OBIECT STRADA MESTESUGARILOR**
Sef proiect	ing. A.Simescu		**PROFIL LONGITUDINAL**
Verificat	ing. C.Paunescu		PROIECT NR: 03/2020
DATA: 07/2020	SCARA: 1:500/1:50	FAZA: PT+DE	PLANSA NR: **2.2.1**

Prezenta documentatie este proprietatea S.C. S ENGINEERING DESIGN S.R.L. si poate fi folosita numai in scopul pentru care a fost contractata. Folosirea in orice alt mod ori scop a prezentului proiect, fara autorizarea expresa a S.C. S ENGINEERING DESIGN S.R.L. ESTE INTERZISA si constituie infractiune conf. legii nr. 08/1996.

PROFIL LONGITUDINAL

scara 1:500; 1:50

Str. Alexandru Ghica ← → Strada Dunarii

COTA REF. 42.300

COTE PROIECT	42.96	42.97	42.98	42.98	42.97	42.97	42.97	42.97	43.00	43.02	43.03	43.06	43.07	43.13	43.17	43.22	43.27
COTE TEREN	42.85	42.86	42.87	42.85	42.86	42.86	42.87	42.88	42.90	42.93	42.93	42.97	42.98	43.04	43.07	43.12	43.17
DIFERENTE IN AX	+0.11	+0.11	+0.11	+0.13	+0.11	+0.11	+0.10	+0.09	+0.10	+0.09	+0.10	+0.09	+0.09	+0.09	+0.10	+0.10	+0.10
RACORDARI VERTICALE	L=69.955 P=0.248%			L=44.045			P=-0.035%	L=48.989			P=0.125%		R=7000.00 L=29.265		L=17.381	P=0.543%	
ALINIAMENTE SI CURBE	L=123.444 B=225°49'11"				L=34.016 R=750.000					L=211.842 B=222°18'36"							
DISTANTE CUMULATE	0+160.00	0+166.05	0+169.96	0+180.00	0+200.00	0+200.06	0+214.00	0+220.00	0+240.00	0+260.00	0+262.99	0+277.62	0+280.00	0+292.25	0+300.00	0+309.63	0+320.00

LIA M. AUREL ROMANIA R.D.R.A. NR.: 09187 A4.B2.D INGINER VERIFICATOR PROIECTE

RO BG 306
Interreg V-A Romania-Bulgaria
FLC request no. .....
Requested amount .....

SOCIETATEA COMERCIALA S ENGINEERING DESIGN S.R.L. BUCUREŞTI-ROMÂNIA

BENEFICIAR **MUNICIPIUL ALEXANDRIA**		**Reabilitarea și modernizarea rețelei stradale în municipiul Alexandria: strada Alexandru Ghica, strada Meșteșugari, strada Dunării, strada Fabricii și Șoseaua Turnu Măgurele**
PROIECTANT Asocierea : **S ENGINEERING DESIGN S.R.L.** **SEDA DESIGN SERVICES S.R.L.**		
Proiectat	ing. D.Nita	**TITLUL PLANSEI** **OBIECT STRADA MESTESUGARILOR**
Sef proiect	ing. A.Simescu	**PROFIL LONGITUDINAL**
Verificat	ing. C.Paunescu	
DATA: 07/2020	SCARA: 1:500/1:50	FAZA: PT+DE

PROIECT NR: 03/2020

PLANSA NR: **2.2.2**

Prezenta documentatie este proprietatea S.C. S ENGINEERING DESIGN S.R.L. si poate fi folosita numai in scopul pentru care a fost contractata. Folosirea in orice alt mod ori scop a prezentului proiect, fara autorizarea expresa a S.C. S ENGINEERING DESIGN S.R.L. ESTE INTERZISA si constituie infractiune conf. legii nr. 08/1996.

PROFIL LONGITUDINAL

scara 1:500; 1:50

Str. Alexandru Ghica

Strada Dunarii

COTA REF. 42.600

COTE PROIECT	43.27	43.30	43.33	43.34	43.37	43.40	43.43	43.45	43.46	43.48	43.50	43.52	
COTE TEREN	43.17	43.20	43.26	43.28	43.30	43.32	43.33	43.34	43.35	43.34	43.39	43.41	
DIFERENTE IN AX	+0.10	+0.10	+0.07	+0.06	+0.07	+0.08	+0.10	+0.11	+0.11	+0.14	+0.11	+0.11	
RACORDARI VERTICALE	R=9000.00 L=34.640				L=67.629			P=0.158%	L=108.094				P=0.103%
ALINIAMENTE SI CURBE			L=211.842 B=222°18'36"							L=148.693 B=222°18'36"			
DISTANTE CUMULATE	0+320.00	0+326.95	0+340.00	0+344.27	0+360.00	0+380.00	0+400.00	0+411.90	0+420.00	0+440.00	0+460.00		0+480.00

LIA M. AUREL
ROMÂNIA
M.D.R.A.P.
NR.: 09687
A.B.Z.
INGINER
VERIFICATOR PROIECTE

RO BG 306
Interreg V-A Romania-Bulgaria
FLC request no. .....
Requested amount .....

SOCIETATEA COMERCIALA S ENGINEERING DESIGN S.R.L. BUCUREŞTI-ROMÂNIA

BENEFICIAR **MUNICIPIUL ALEXANDRIA**			**Reabilitarea și modernizarea rețelei stradale în municipiul Alexandria: strada Alexandru Ghica, strada Meșteșugari, strada Dunării, strada Fabricii și Șoseaua Turnu Măgurele**
PROIECTANT Asocierea : **S ENGINEERING DESIGN S.R.L.**	**SEDA DESIGN SERVICES S.R.L.**		
Proiectat	ing. D.Nita		**TITLUL PLANSEI** **OBIECT STRADA MESTESUGARILOR**
Sef proiect	ing. A.Simescu		**PROFIL LONGITUDINAL**
Verificat	ing. C.Paunescu		
DATA: 07/2020	SCARA: 1:500/1:50	FAZA: PT+DE	

PROIECT NR: 03/2020

PLANSA NR: **2.2.3**

Prezenta documentatie este proprietatea S.C. S ENGINEERING DESIGN S.R.L. si poate fi folosita numai in scopul pentru care a fost contractata. Folosirea in orice alt mod ori scop a prezentului proiect, fara autorizarea expresa a S.C. S ENGINEERING DESIGN S.R.L. ESTE INTERZISA si constituie infractiune conf. legii nr. 08/1996.

PROFIL LONGITUDINAL

scara 1:500; 1:50

Str. Alexandru Ghica

Strada Dunarii

Max Km 0+520.00 H=43.56

Km 0+520.00
Pi% =0.10
Pe% =-0.05
m =0.16

COTA REF. 42.900

COTE PROIECT	43.52	43.54	43.56	43.55	43.54	43.54
COTE TEREN	43.41	43.43	43.45	43.45	43.44	43.44
DIFERENTE IN AX	+0.11	+0.11	+0.11	+0.10	+0.10	+0.10
RACORDARI VERTICALE	L=108.094		P=0.103% L=40.597		P=-0.053%	
ALINIAMENTE SI CURBE	L=148.693 B=222°18'36"					
DISTANTE CUMULATE	0+480.00	0+500.00	0+520.00	0+540.00	0+560.00	0+560.60

LIA M. AUREL
ROMÂNIA
M.D.R.A.P.
NR. : 09687
A4.B2.0
INGINER
VERIFICATOR PROIECTE

RO BG 306
Interreg V-A Romania-Bulgaria
FLC request no. .....
Requested amount .....

SOCIETATEA COMERCIALA S ENGINEERING DESIGN S.R.L. BUCUREŞTI-ROMÂNIA

BENEFICIAR: MUNICIPIUL ALEXANDRIA			Reabilitarea și modernizarea rețelei stradale în municipiul Alexandria: strada Alexandru Ghica, strada Meșteșugari, strada Dunării, strada Fabricii și Șoseaua Turnu Măgurele
PROIECTANT: Asocierea: S ENGINEERING DESIGN S.R.L. — SEDA DESIGN SERVICES S.R.L.			
Proiectat	ing. D.Nita		TITLUL PLANSEI: OBIECT STRADA MESTESUGARILOR — PROFIL LONGITUDINAL
Sef proiect	ing. A.Simescu		PROIECT NR: 03/2020
Verificat	ing. C.Paunescu		PLANSA NR: 2.2.4
DATA: 07/2020	SCARA: 1:500/1:50	FAZA: PT+DE	

Prezenta documentatie este proprietatea S.C. S ENGINEERING DESIGN S.R.L. si poate fi folosita numai in scopul pentru care a fost contractata. Folosirea in orice alt mod ori scop a prezentului proiect, fara autorizarea expresa a S.C. S ENGINEERING DESIGN S.R.L. ESTE INTERZISA si constituie infractiune conf. legii nr. 08/1996.

PROFIL TRANSVERSALE TIP - STRADA MESTESUGARI

SCARA 1:50

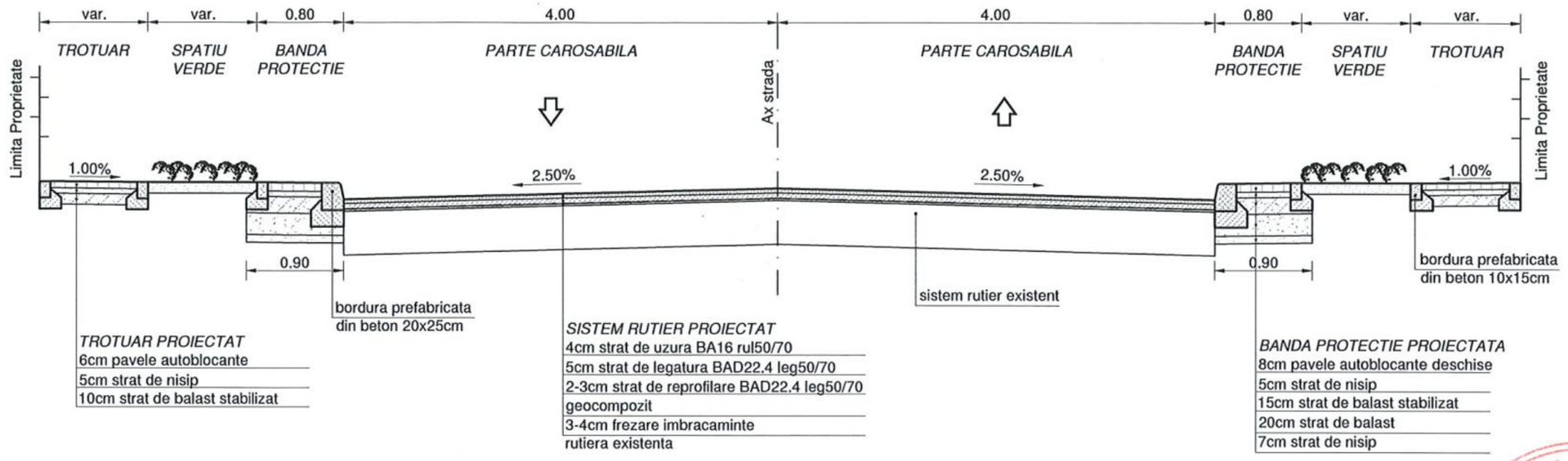

STRUCTURA RUTIERA NOUA

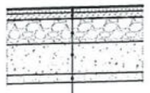

4cm strat de uzura BA16 rul50/70
5cm strat de legatura BAD22.4 leg50/70
geocompozit
20cm strat de piatra sparta
25cm strat de fundatie din balast
7cm strat de nisip

LUCA E. E. RADU ROMÂNIA M.D.R.A.P. NR. 09575 A4.B2.D INGINER EXPERT TEHNIC

RO BG 306
Interreg V-A Romania-Bulgaria
FLC request no. .....
Requested amount .....

LIA M. AUREL ROMÂNIA M.D.R.A.P. NR.: 09587 A4.B2.D INGINER VERIFICATOR PROIECTE

SOCIETATEA COMERCIALA S ENGINEERING DESIGN S.R.L. BUCUREȘTI-ROMÂNIA

TABELE DE VARIATIE

Spatiu verde + Banda (80cm)					
Stanga			Dreapta		
Aplicabilitate (Km)		Latime (m)	Aplicabilitate (Km)		Latime (m)
0+000.00	0+043.20	variabil	0+000.00	0+164.70	3.00
0+51.87	0+166.18	1.80	0+441.97	0+560.60	2.20
0+177.12	0+426.48	2.00			
0+451.53	0+560.60	2.20			

Nota:
Structura rutiera noua se aplica pe zonele unde partea caroasabila existenta este ingusta decat partea carosabila proiectata

BENEFICIAR MUNICIPIUL ALEXANDRIA		Reabilitarea și modernizarea rețelei stradale în municipiul Alexandria: strada Alexandru Ghica, strada Meșteșugari, strada Dunării, strada Fabricii și Șoseaua Turnu Măgurele
PROIECTANT Asocierea : S ENGINEERING DESIGN S.R.L. — SEDA DESIGN SERVICES S.R.L.		
Proiectat	ing. D.Nita	TITLUL PLANSEI OBIECT STRADA MESTESUGARILOR
Sef proiect	ing. A.Simescu	PROFIL TRANSVERSAL TIP
Verificat	ing. C.Paunescu	PROIECT NR: 03/2020
DATA: 07/2020	SCARA: 1:50	FAZA: PT+DE — PLANSA NR: 2.3

Prezenta documentatie este proprietatea S.C. S ENGINEERING DESIGN S.R.L. si poate fi folosita numai in scopul pentru care a fost contractata. Folosirea in orice alt mod ori scop a prezentului proiect, fara autorizarea expresa a S.C. S ENGINEERING DESIGN S.R.L. ESTE INTERZISA si constituie infractiune conf. legii nr. 08/1996.

PROFILE TRANSVERSALE CURENTE

scara 1:100

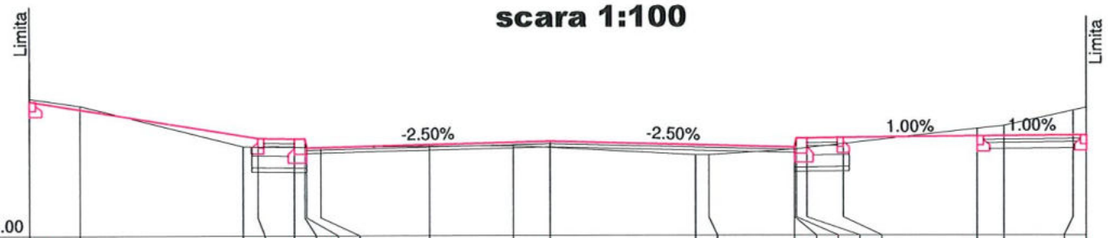

Cota ref. 41.00

COTE PROIECT	43.22				42.61	42.60	42.60	42.45				42.55					42.45	42.60	42.61		42.63			42.65
COTE TEREN	43.27	43.15		42.47	42.47	42.46	42.46	42.46	42.46	42.48	42.48	42.45		42.33	42.33	42.42	42.42	42.42	42.44	42.51	42.76	42.80	43.05	43.10
DISTANTE	-8.54	-7.72		-5.05	-4.80	-4.20	-4.03	-4.00	-3.77	-1.98	-0.60	0.00		2.38	2.59	3.99	4.00	4.03	4.20	4.80	7.00	7.44	8.57	8.79

Km 0+040

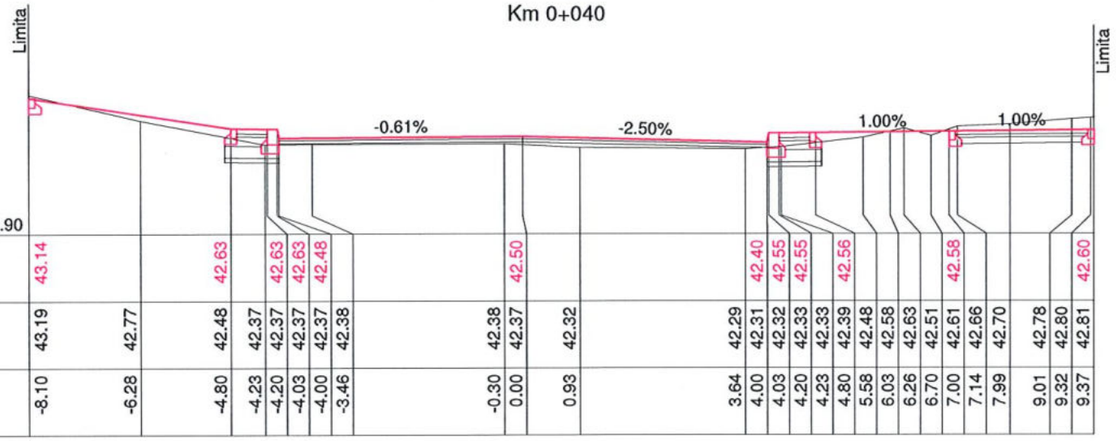

Cota ref. 40.90

COTE PROIECT	43.14		42.63		42.63	42.63	42.48				42.50				42.40	42.55	42.55		42.56			42.58				42.60
COTE TEREN	43.19	42.77	42.48	42.37	42.37	42.37	42.37	42.38		42.38	42.37	42.32		42.29	42.31	42.32	42.33	42.33	42.39	42.48	42.58	42.63	42.51	42.61	42.66	42.70	42.78	42.80	42.81
DISTANTE	-8.10	-6.28	-4.80	-4.23	-4.20	-4.03	-4.00	-3.46		-0.30	0.00	0.93		3.64	4.00	4.03	4.20	4.23	4.80	5.58	6.03	6.26	6.70	7.00	7.14	7.99	9.01	9.32	9.37

Km 0+020

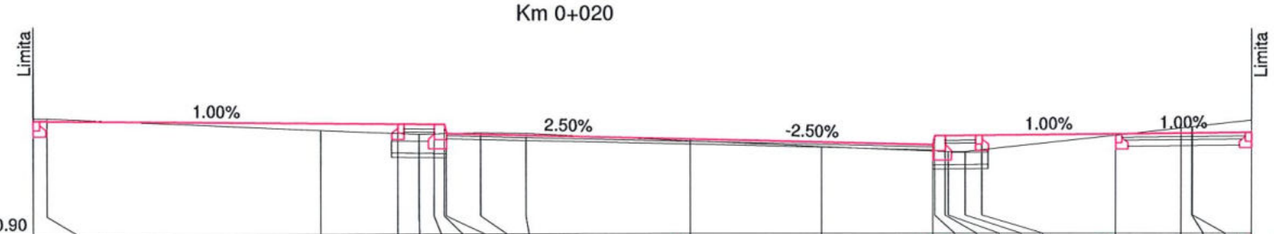

Cota ref. 40.90

COTE PROIECT	42.77				42.71	42.70	42.70	42.55				42.45			42.35	42.50	42.50		42.51		42.53			42.55
COTE TEREN	42.80	42.80		42.60	42.55	42.54	42.54	42.54	42.55	42.56	42.55	42.42		42.32	42.25	42.24	42.24	42.24	42.23	42.26	42.50	42.62	42.64	42.64	42.75
DISTANTE	-10.78	-10.57		-6.07	-4.80	-4.45	-4.20	-4.03	-4.00	-3.43	-2.69	0.00		2.16	4.00	4.03	4.20	4.25	4.53	4.80	7.00	8.08	8.26	8.26	9.24

Km 0+000

LIA M. AUREL ROMÂNIA M.D.R.A.P. NR.: 09687 A.R.P.C.D INGINER VERIFICATOR PROIECTE

SOCIETATEA COMERCIALA S ENGINEERING DESIGN S.R.L. BUCUREȘTI-ROMÂNIA

RO BG 306
Interreg V-A Romania-Bulgaria
FLC request no. .....
Requested amount .....

BENEFICIAR **MUNICIPIUL ALEXANDRIA**			**Reabilitarea și modernizarea rețelei stradale în municipiul Alexandria: strada Alexandru Ghica, strada Meșteșugari, strada Dunării, strada Fabricii și Șoseaua Turnu Măgurele**
PROIECTANT Asocierea : **S ENGINEERING DESIGN S.R.L.** — **SEDA DESIGN SERVICES S.R.L.**			
Proiectat	ing. D.Nita		TITLUL PLANSEI OBIECT STRADA MESTESUGARILOR **PROFILE TRNASVERSALE CURENTE**
Sef proiect	ing. A.Simescu		
Verificat	ing. C.Paunescu		
DATA: 07/2020	SCARA: 1:100	FAZA: PT+DE	

PROIECT NR: 03/2020

PLANSA NR: **2.4.1**

Prezenta documentatie este proprietatea S.C. S ENGINEERING DESIGN S.R.L. si poate fi folosita numai in scopul pentru care a fost contractata. Folosirea in orice alt mod ori scop a prezentului proiect, fara autorizarea expresa a S.C. S ENGINEERING DESIGN S.R.L. ESTE INTERZISA si constituie infractiune conf. legii nr. 08/1996.

PROFILE TRANSVERSALE CURENTE

scara 1:100

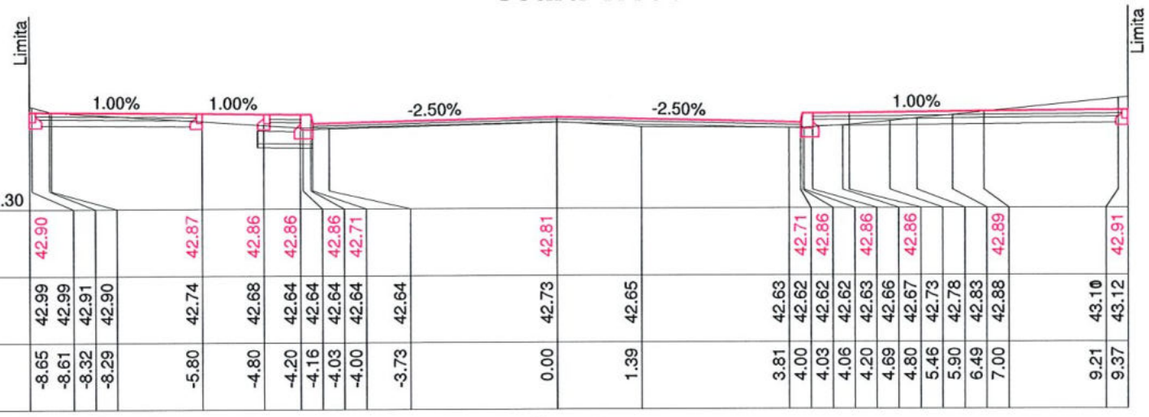

Cota ref. 41.30

COTE PROIECT	42.90				42.87	42.86	42.86	42.86	42.71		42.81			42.71	42.86	42.86	42.86			42.89		42.91
COTE TEREN	42.99	42.99	42.91	42.90	42.74	42.68	42.64	42.64	42.64	42.64	42.64	42.73	42.65	42.63	42.62	42.62	42.63	42.66	42.67	42.73	42.78	42.83	42.88	43.10	43.12
DISTANTE	-8.65	-8.61	-8.32	-8.29	-5.80	-4.80	-4.20	-4.16	-4.03	-4.00	-3.73	0.00	1.39	3.81	4.00	4.03	4.06	4.20	4.69	4.80	5.46	5.90	6.49	7.00	9.21	9.37

Km 0+100



Cota ref. 41.20

COTE PROIECT	42.82				42.79	42.78	42.77	42.77	42.62		42.72			42.62	42.77	42.77	42.78		42.80			42.82
COTE TEREN	43.00	43.02	42.92	42.76	42.72	42.62	42.56	42.54	42.54	42.54	42.60	42.66	42.65	42.63	42.56	42.56	42.56	42.57	42.61	42.76	42.81	42.87	42.97
DISTANTE	-8.69	-7.29	-6.85	-6.16	-5.80	-4.80	-4.20	-4.03	-4.01	-4.00	-2.66	-0.25	0.00	1.57	4.00	4.03	4.04	4.20	4.80	7.00	7.84	8.31	9.06

Km 0+080

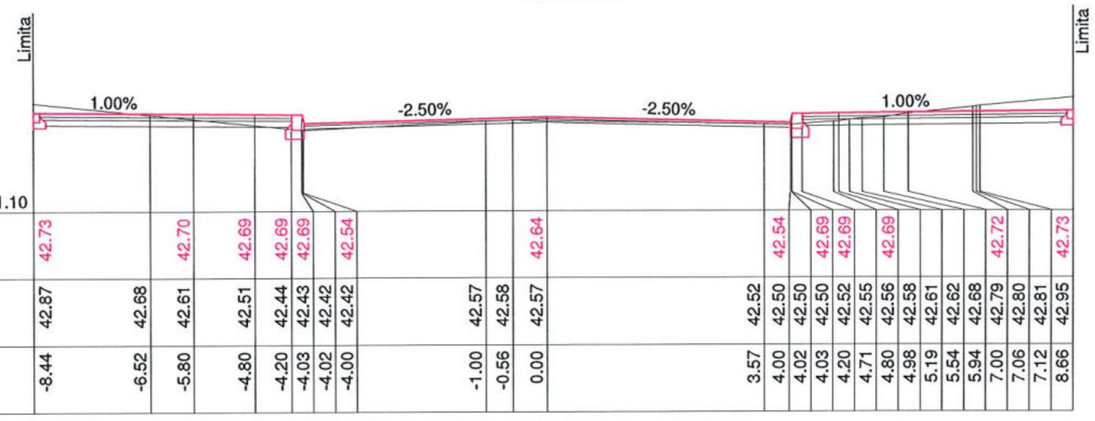

Cota ref. 41.10

COTE PROIECT	42.73		42.70	42.69	42.69	42.69	42.54			42.64			42.54	42.69	42.69	42.69				42.72		42.73
COTE TEREN	42.87	42.68	42.61	42.51	42.44	42.43	42.42	42.42	42.57	42.58	42.57	42.52	42.50	42.50	42.50	42.52	42.55	42.56	42.58	42.61	42.62	42.68	42.79	42.80	42.81	42.95
DISTANTE	-8.44	-6.52	-5.80	-4.80	-4.20	-4.03	-4.02	-4.00	-1.00	-0.56	0.00	3.57	4.00	4.02	4.03	4.20	4.71	4.80	4.98	5.19	5.54	5.94	7.00	7.06	7.12	8.66

Km 0+060

LIA M. AUREL ROMÂNIA M.D.R.A.P. NR.: 09687 A.N.C.I.S.R.D. INGINER VERIFICATOR PROIECTE

SOCIETATEA COMERCIALA S ENGINEERING DESIGN S.R.L. BUCUREȘTI-ROMÂNIA

RO BG 306
Interreg V-A Romania-Bulgaria
FLC request no. .....
Requested amount .....

BENEFICIAR MUNICIPIUL ALEXANDRIA			Reabilitarea și modernizarea rețelei stradale în municipiul Alexandria: strada Alexandru Ghica, strada Meșteșugari, strada Dunării, strada Fabricii și Șoseaua Turnu Măgurele
PROIECTANT Asocierea : S ENGINEERING DESIGN S.R.L. — SEDA DESIGN SERVICES S.R.L.			
Proiectat	ing. D.Nita		TITLUL PLANSEI OBIECT STRADA MESTESUGARILOR PROFILE TRNASVERSALE CURENTE
Sef proiect	ing. A.Simescu		PROIECT NR: 03/2020
Verificat	ing. C.Paunescu		PLANSA NR: 2.4.2
DATA: 07/2020	SCARA: 1:100	FAZA: PT+DE	

Prezenta documentatie este proprietatea S.C. S ENGINEERING DESIGN S.R.L. si poate fi folosita numai in scopul pentru care a fost contractata. Folosirea in orice alt mod ori scop a prezentului proiect, fara autorizarea expresa a S.C. S ENGINEERING DESIGN S.R.L. ESTE INTERZISA si constituie infractiune conf. legii nr. 08/1996.

PROFILE TRANSVERSALE CURENTE

scara 1:100

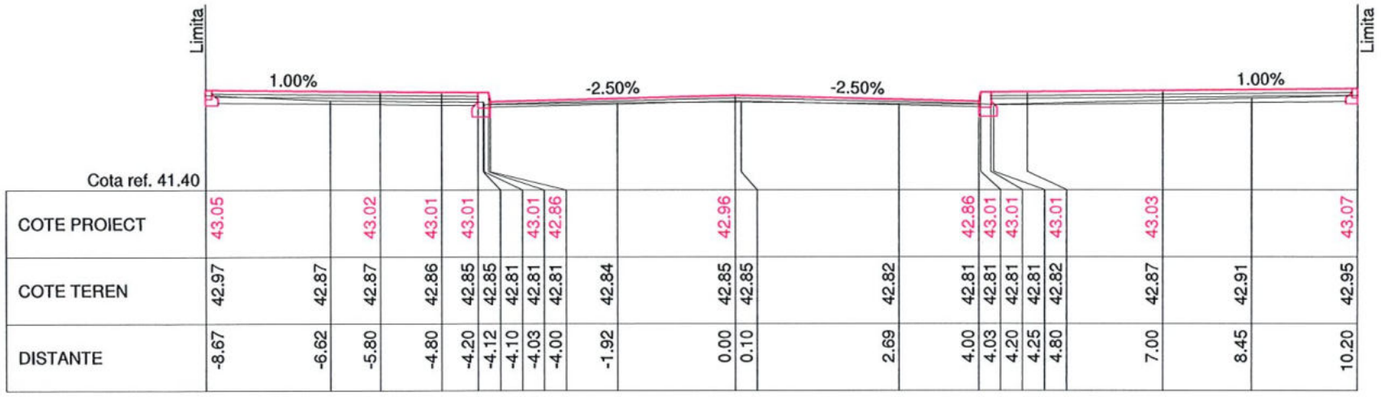

COTE PROIECT	43.05		43.02		43.01	43.01		43.01	42.86		42.96			42.86	43.01	43.01	43.01	43.03			43.07
COTE TEREN	42.97	42.87	42.87	42.86	42.85	42.85	42.81	42.81	42.81	42.84	42.85	42.85	42.82	42.81	42.81	42.81	42.82	42.87	42.91		42.95
DISTANTE	-8.67	-6.62	-5.80	-4.80	-4.20	-4.12	-4.10	-4.03	-4.00	-1.92	0.00	0.10	2.69	4.00	4.03	4.20	4.25	4.80	7.00	8.45	10.20

Km 0+160

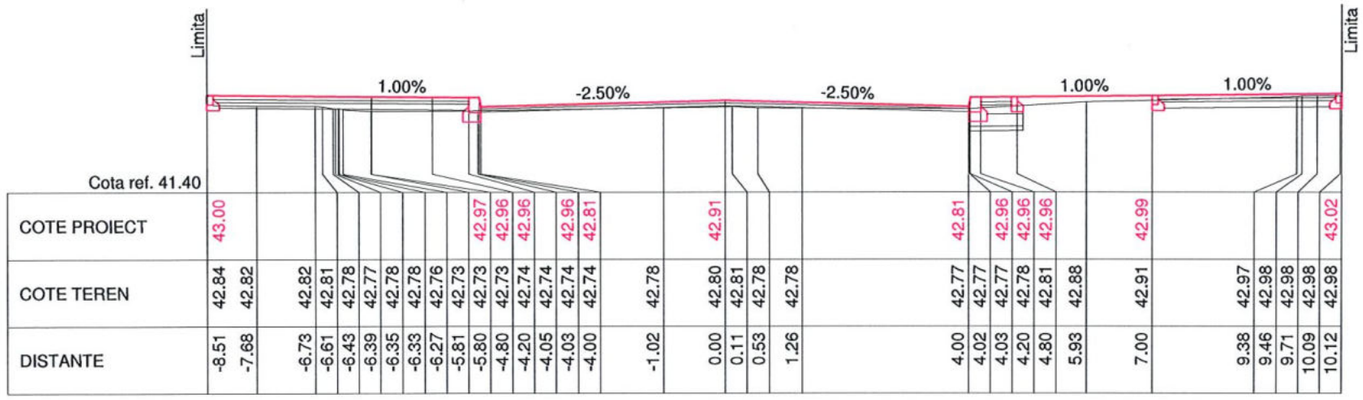

COTE PROIECT	43.00									42.97	42.96	42.96	42.96	42.81			42.91				42.81		42.96	42.96	42.96		42.99				43.02
COTE TEREN	42.84	42.82	42.82	42.81	42.78	42.77	42.78	42.76	42.73	42.73	42.73	42.74	42.74	42.74	42.74	42.78	42.80	42.81	42.78	42.78		42.77	42.77	42.77	42.78	42.81	42.88	42.91		42.97	42.98	42.98	42.98	42.98
DISTANTE	-8.51	-7.68	-6.73	-6.61	-6.43	-6.39	-6.35	-6.33	-6.27	-5.81	-5.80	-4.80	-4.20	-4.05	-4.03	-4.00	-1.02	0.00	0.11	0.53	1.26	4.00	4.02	4.03	4.20	4.80	5.93	7.00		9.38	9.46	9.71	10.09	10.12

Km 0+140

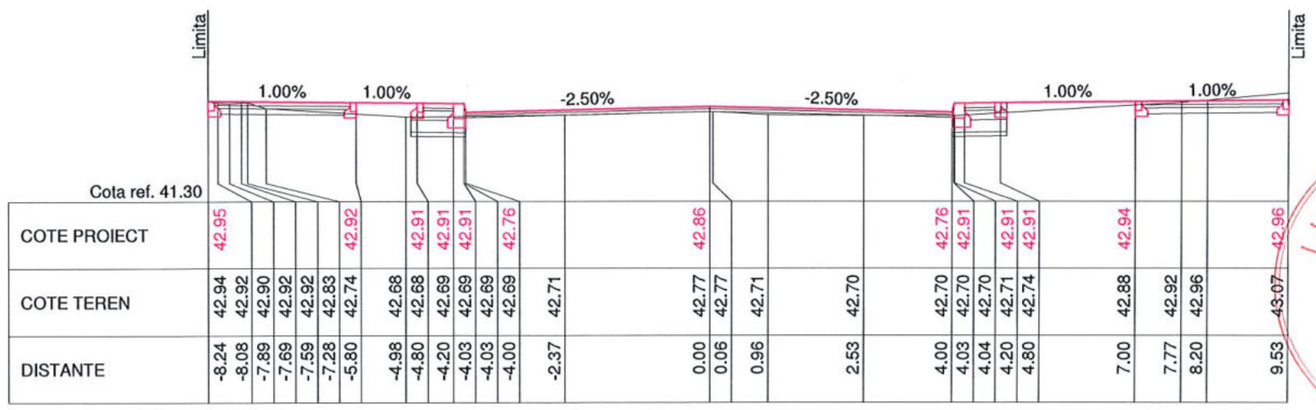

COTE PROIECT	42.95					42.92		42.91	42.91	42.91	42.76			42.86				42.76	42.91		42.91	42.91		42.94				42.96
COTE TEREN	42.94	42.92	42.90	42.92	42.92	42.83	42.74	42.68	42.68	42.69	42.69	42.69	42.69	42.71		42.77	42.77	42.71		42.70		42.70	42.70	42.70	42.71	42.74	42.88	42.92	42.96		43.07
DISTANTE	-8.24	-8.08	-7.89	-7.69	-7.59	-7.28	-5.80	-4.98	-4.80	-4.20	-4.03	-4.03	-4.00	-2.37		0.00	0.06	0.96		2.53		4.00	4.03	4.04	4.20	4.80	7.00	7.77	8.20		9.53

Km 0+120

LIA M. AUREL ROMÂNIA M.D.R.A.P. NR.: 09687 A4.B2.0 INGINER VERIFICATOR PROIECTE

SOCIETATEA COMERCIALA S ENGINEERING DESIGN S.R.L. BUCUREȘTI-ROMÂNIA

RO BG 306
Interreg V-A Romania-Bulgaria
FLC request no. .....
Requested amount .....

BENEFICIAR **MUNICIPIUL ALEXANDRIA**			**Reabilitarea și modernizarea rețelei stradale în municipiul Alexandria: strada Alexandru Ghica, strada Meșteșugari, strada Dunării, strada Fabricii și Șoseaua Turnu Măgurele**
PROIECTANT Asocierea : **S ENGINEERING DESIGN S.R.L.** — **SEDA DESIGN SERVICES S.R.L.**			
Proiectat	ing. D.Nita		TITLUL PLANSEI OBIECT STRADA MESTESUGARILOR **PROFILE TRNASVERSALE CURENTE**
Sef proiect	ing. A.Simescu		
Verificat	ing. C.Paunescu		
DATA: 07/2020	SCARA: 1:100	FAZA: PT+DE	PROIECT NR: 03/2020 PLANSA NR: **2.4.3**

Prezenta documentatie este proprietatea S.C. S ENGINEERING DESIGN S.R.L. si poate fi folosita numai in scopul pentru care a fost contractata. Folosirea in orice alt mod ori scop a prezentului proiect, fara autorizarea expresa a S.C. S ENGINEERING DESIGN S.R.L. ESTE INTERZISA si constituie infractiune conf. legii nr. 08/1996.

PROFILE TRANSVERSALE CURENTE

scara 1:100

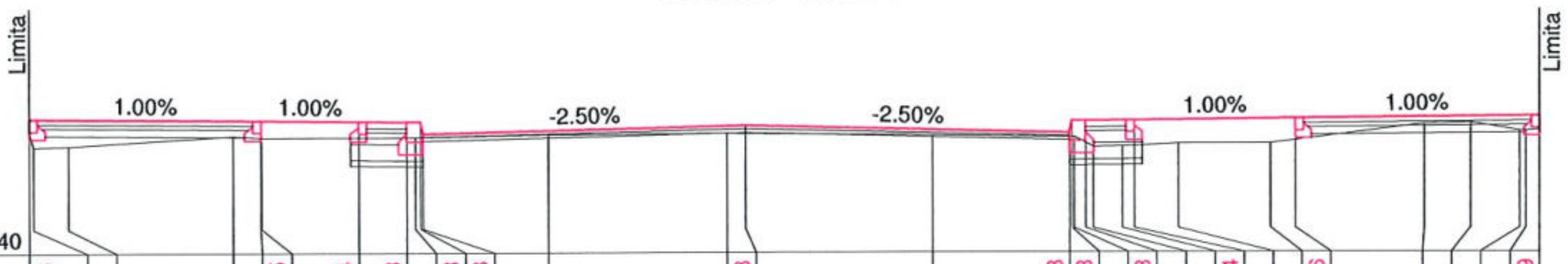

DISTANTE	COTE TEREN	COTE PROIECT
-8.87	42.90	43.08
-8.82	42.73	
-8.39	42.74	
-6.34	42.86	
-6.01	42.84	
-6.00	42.84	43.05
-4.80	42.84	43.04
-4.20	42.84	43.03
-4.09	42.84	
-4.03	42.84	43.03
-4.00	42.84	42.88
-2.45	42.87	
-0.23	42.88	
0.00	42.88	42.98
2.31	42.86	
4.00	42.83	42.88
4.03	42.83	43.03
4.06	42.83	
4.20	42.76	43.03
4.30	42.71	
4.65	42.72	
4.80	42.72	43.04
5.35	42.75	
6.49	42.75	
6.80	42.79	43.06
8.40	42.99	
8.98	43.01	
9.58	42.91	
9.66	42.91	
9.82	42.92	43.09

Km 0+220

DISTANTE	COTE TEREN	COTE PROIECT
-8.90	42.91	43.07
-8.87	42.85	
-8.51	42.84	
-6.00	42.86	43.05
-5.57	42.86	
-4.98	42.83	
-4.80	42.83	43.03
-4.20	42.83	43.03
-4.10	42.83	
-4.03	42.83	43.03
-4.00	42.83	42.88
-3.35	42.84	
-0.28	42.86	
0.00	42.86	42.98
3.23	42.83	
4.00	42.81	42.88
4.03	42.81	43.03
4.05	42.81	
4.20	42.74	
4.20	42.74	43.03
4.80	42.76	43.03
6.55	42.82	
6.80	42.83	43.05
7.96	42.87	
8.26	42.89	
8.77	42.90	
9.13	42.91	43.08

Km 0+200

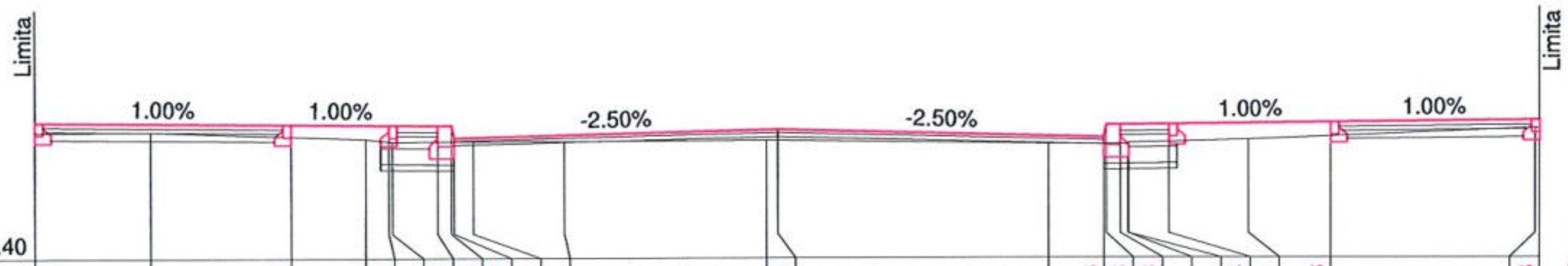

DISTANTE	COTE TEREN	COTE PROIECT
-9.15	42.95	43.08
-7.72	42.96	
-6.00	42.90	43.05
-5.09	42.87	
-4.80	42.83	43.04
-4.76	42.83	
-4.20	42.83	43.03
-4.03	42.83	43.03
-4.00	42.83	42.88
-3.76	42.83	
-2.64	42.84	
-0.14	42.85	
0.00	42.85	42.98
3.32	42.80	
4.00	42.79	42.88
4.03	42.79	43.03
4.20	42.79	43.03
4.29	42.79	
4.30	42.81	
4.80	42.82	43.04
5.78	42.84	
6.80	42.88	43.06
9.32	42.99	
9.37	42.97	43.08

Km 0+180

RO BG 306
Interreg V-A Romania-Bulgaria
FLC request no. ....
Requested amount ....

LIA M. AUREL
ROMÂNIA M.D.R.A.P.
NR.: 09687
A4.B2.D
INGINER VERIFICATOR PROIECTE

SOCIETATEA COMERCIALA
S ENGINEERING DESIGN S.R.L.
BUCUREȘTI-ROMÂNIA

BENEFICIAR
MUNICIPIUL ALEXANDRIA

PROIECTANT
Asocierea :
S ENGINEERING DESIGN S.R.L. **SEDA DESIGN SERVICES S.R.L.**

Reabilitarea și modernizarea rețelei stradale în municipiul Alexandria: strada Alexandru Ghica, strada Meșteșugari, strada Dunării, strada Fabricii și Șoseaua Turnu Măgurele

Proiectat	ing. D.Nita	
Sef proiect	ing. A.Simescu	
Verificat	ing. C.Paunescu	
DATA: 07/2020	SCARA: 1:100	FAZA: PT+DE

TITLUL PLANSEI
OBIECT STRADA MESTESUGARILOR

PROFILE TRNASVERSALE CURENTE

PROIECT NR: 03/2020

PLANSA NR: **2.4.4**

Prezenta documentatie este proprietatea S.C. S ENGINEERING DESIGN S.R.L. si poate fi folosita numai in scopul pentru care a fost contractata. Folosirea in orice alt mod ori scop a prezentului proiect, fara autorizarea expresa a S.C. S ENGINEERING DESIGN S.R.L. ESTE INTERZISA si constituie infractiune conf. legii nr. 08/1996.

PROFILE TRANSVERSALE CURENTE

scara 1:100

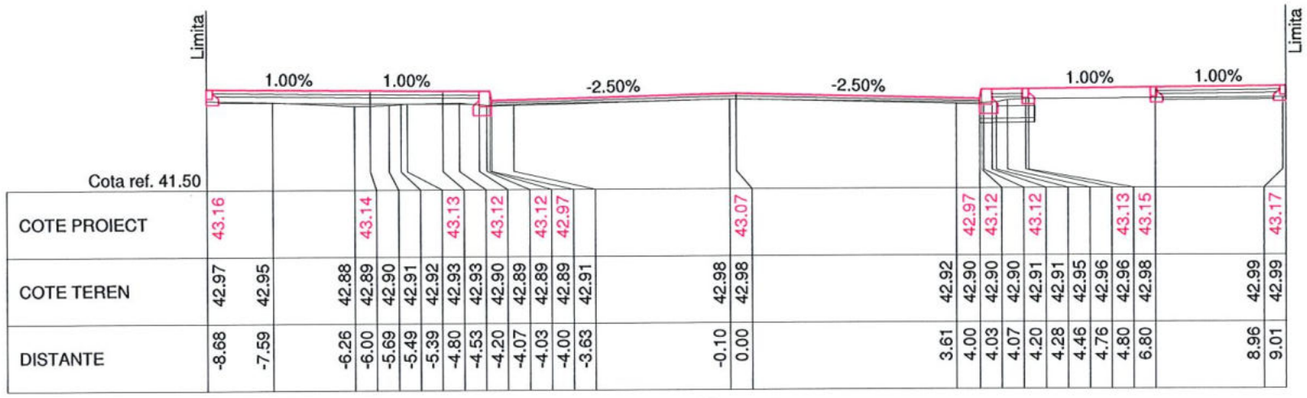

Km 0+280

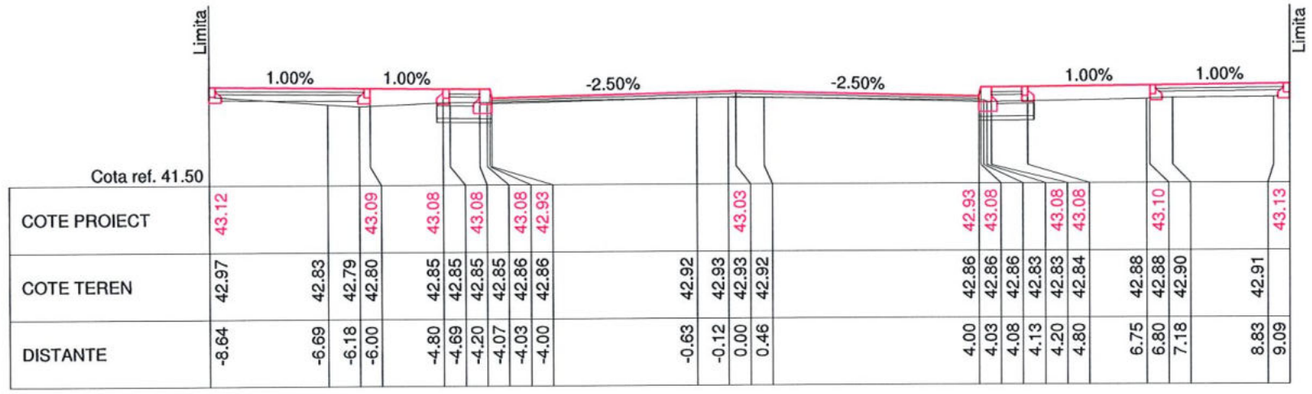

Km 0+260

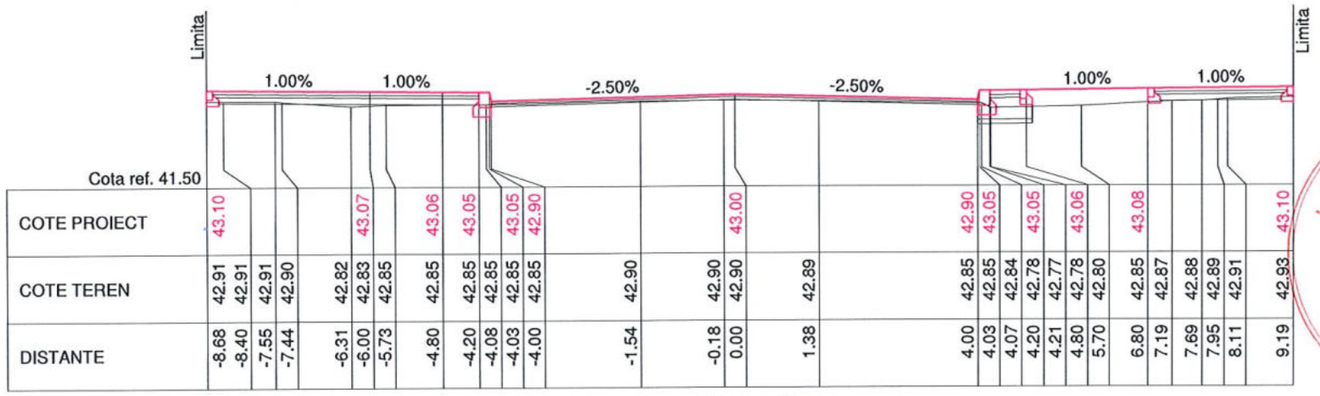

Km 0+240

LIA M. AUREL
ROMÂNIA
M.D.R.A.P.
NR. : 09687
A4.B2.D
INGINER
VERIFICATOR PROIECTE

SOCIETATEA COMERCIALA
S ENGINEERING DESIGN S.R.L.
BUCURESTI-ROMANIA

RO BG 306
Interreg V-A Romania-Bulgaria
FLC request no. .....
Requested amount .....

BENEFICIAR **MUNICIPIUL ALEXANDRIA**		**Reabilitarea și modernizarea rețelei stradale în municipiul Alexandria: strada Alexandru Ghica, strada Meșteșugari, strada Dunării, strada Fabricii și Șoseaua Turnu Măgurele**
PROIECTANT Asocierea : **S ENGINEERING DESIGN S.R.L.** **SEDA DESIGN SERVICES S.R.L.**		
Proiectat	ing. D.Nita	**TITLUL PLANSEI** **OBIECT STRADA MESTESUGARILOR**
Sef proiect	ing. A.Simescu	**PROFILE TRNASVERSALE CURENTE**
Verificat	ing. C.Paunescu	PROIECT NR: 03/2020
DATA: 07/2020	SCARA: 1:100 FAZA: PT+DE	PLANSA NR: **2.4.5**

Prezenta documentatie este proprietatea S.C. S ENGINEERING DESIGN S.R.L. si poate fi folosita numai in scopul pentru care a fost contractata. Folosirea in orice alt mod ori scop a prezentului proiect, fara autorizarea expresa a S.C. S ENGINEERING DESIGN S.R.L. ESTE INTERZISA si constituie infractiune conf. legii nr. 08/1996.

PROFILE TRANSVERSALE CURENTE

scara 1:100

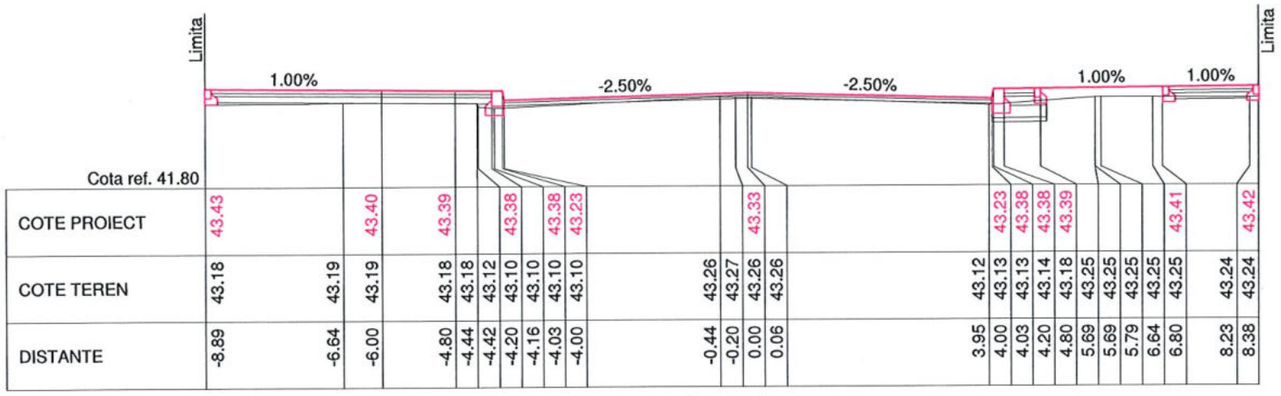

Km 0+340

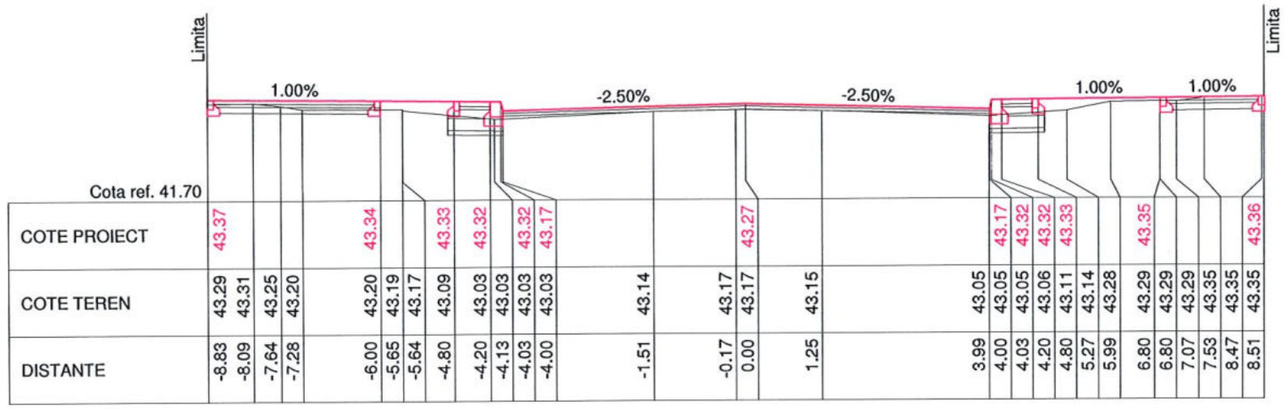

Km 0+320

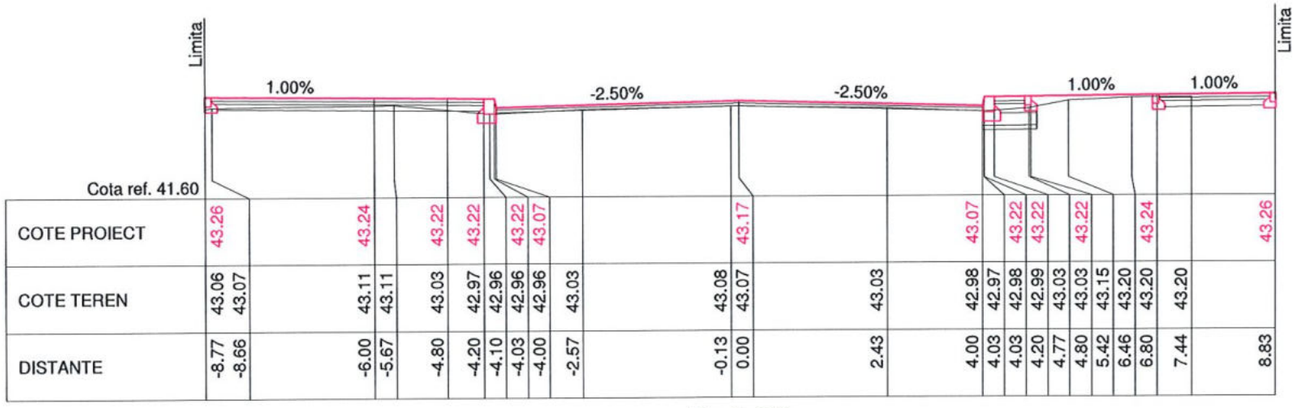

Km 0+300

RO BG 306
Interreg V-A Romania-Bulgaria
FLC request no. .....
Requested amount .....

BENEFICIAR **MUNICIPIUL ALEXANDRIA**		**Reabilitarea și modernizarea rețelei stradale în municipiul Alexandria: strada Alexandru Ghica, strada Meșteșugari, strada Dunării, strada Fabricii și Șoseaua Turnu Măgurele**
PROIECTANT Asocierea : **S ENGINEERING DESIGN S.R.L.** — **SEDA DESIGN SERVICES S.R.L.**		
Proiectat	ing. D.Nita	TITLUL PLANSEI OBIECT STRADA MESTESUGARILOR **PROFILE TRNASVERSALE CURENTE**
Sef proiect	ing. A.Simescu	PROIECT NR: 03/2020
Verificat	ing. C.Paunescu	PLANSA NR: **2.4.6**
DATA: 07/2020	SCARA: 1:100	FAZA: PT+DE

Prezenta documentatie este proprietatea S.C. S ENGINEERING DESIGN S.R.L. si poate fi folosita numai in scopul pentru care a fost contractata. Folosirea in orice alt mod ori scop a prezentului proiect, fara autorizarea expresa a S.C. S ENGINEERING DESIGN S.R.L. ESTE INTERZISA si constituie infractiune conf. legii nr. 08/1996.

PROFILE TRANSVERSALE CURENTE

scara 1:100

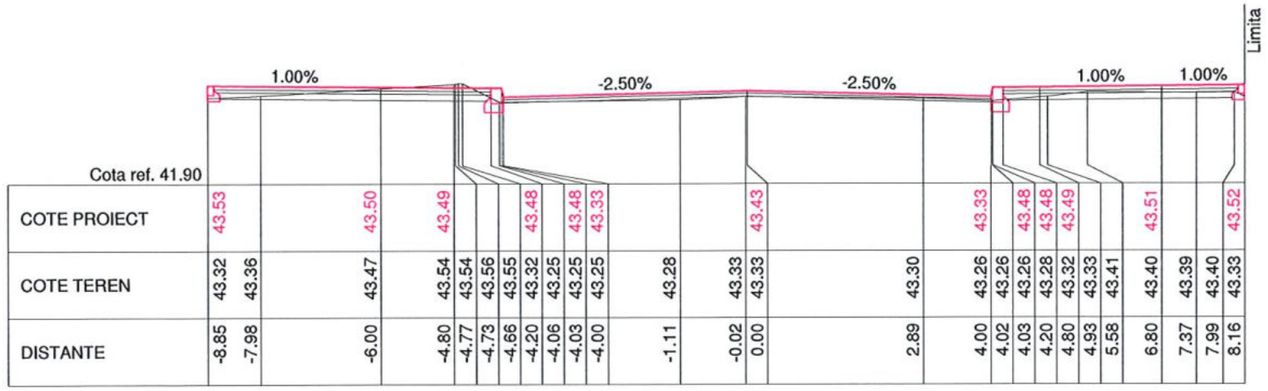

COTE PROIECT	43.53		43.50	43.49			43.48	43.48	43.33		43.43		43.33	43.48	43.48	43.49		43.51		43.52
COTE TEREN	43.32	43.36	43.47	43.54	43.54	43.56	43.55	43.32	43.25	43.25	43.25	43.28	43.33	43.33	43.30	43.26	43.26	43.26	43.28	43.32	43.33	43.41	43.40	43.39	43.40	43.33
DISTANTE	-8.85	-7.98	-6.00	-4.80	-4.77	-4.73	-4.66	-4.20	-4.06	-4.03	-4.00	-1.11	-0.02	0.00	2.89	4.00	4.02	4.03	4.20	4.80	4.93	5.58	6.80	7.37	7.99	8.16

Km 0+400

COTE PROIECT	43.49		43.47			43.45		43.45		43.45	43.30			43.40			43.30	43.45	43.45	43.45				43.47		43.49
COTE TEREN	44.78		43.31	43.28	43.27	43.31	43.31	43.31	43.41	43.25	43.20	43.20	43.20	43.22		43.32	43.32		43.30		43.22	43.22	43.22	43.23	43.28	43.34	43.33	43.24	43.24	43.24	43.36	43.36	43.37	43.37
DISTANTE	-8.78		-6.00	-5.93	-5.44	-5.31	-4.80	-4.55	-4.52	-4.20	-4.10	-4.03	-4.00	-2.20		-0.09	0.00		1.77		3.99	4.00	4.03	4.20	4.80	5.66	5.78	6.31	6.32	6.33	6.58	6.80	8.14	8.15

Km 0+380

COTE PROIECT	43.46						43.43	43.42			43.42		43.42	43.27			43.37				43.27	43.42	43.42		43.42			43.44		43.46
COTE TEREN	43.26	43.25	43.21	43.19		43.19	43.20	43.20	43.20	43.24	43.18	43.15	43.15	43.15	43.16		43.30	43.30	43.29		43.18	43.18	43.18	43.19	43.23	43.22	43.17	43.14	43.20	43.21		43.24
DISTANTE	-8.89	-8.60	-7.66	-7.50		-6.30	-6.26	-6.00	-4.80	-4.34	-4.32	-4.20	-4.14	-4.03	-3.30		-0.15	0.00	0.66		3.96	4.00	4.03	4.20	4.70	4.80	5.47	6.25	6.41	6.80	7.81	8.38

Km 0+360

RO BG 306
Interreg V-A Romania-Bulgaria
FLC request no. .....
Requested amount .....

LIA M. AUREL ROMÂNIA M.D.R.A.P. NR.: 09687 A4.B2.D INGINER VERIFICATOR PROIECTE

SOCIETATEA COMERCIALA S ENGINEERING DESIGN S.R.L. BUCUREȘTI-ROMÂNIA

BENEFICIAR MUNICIPIUL ALEXANDRIA			Reabilitarea și modernizarea rețelei stradale în municipiul Alexandria: strada Alexandru Ghica, strada Meșteșugari, strada Dunării, strada Fabricii și Șoseaua Turnu Măgurele
PROIECTANT Asocierea : S ENGINEERING DESIGN S.R.L.	SEDA DESIGN SERVICES S.R.L.		
Proiectat	ing. D.Nita		TITLUL PLANSEI OBIECT STRADA MESTESUGARILOR PROFILE TRNASVERSALE CURENTE
Sef proiect	ing. A.Simescu		
Verificat	ing. C.Paunescu		
DATA: 07/2020	SCARA: 1:100	FAZA: PT+DE	PROIECT NR: 03/2020 PLANSA NR: 2.4.7

Prezenta documentatie este proprietatea S.C. S ENGINEERING DESIGN S.R.L. si poate fi folosita numai in scopul pentru care a fost contractata. Folosirea in orice alt mod ori scop a prezentului proiect, fara autorizarea expresa a S.C. S ENGINEERING DESIGN S.R.L. ESTE INTERZISA si constituie infractiune conf. legii nr. 08/1996.

PROFILE TRANSVERSALE CURENTE

scara 1:100

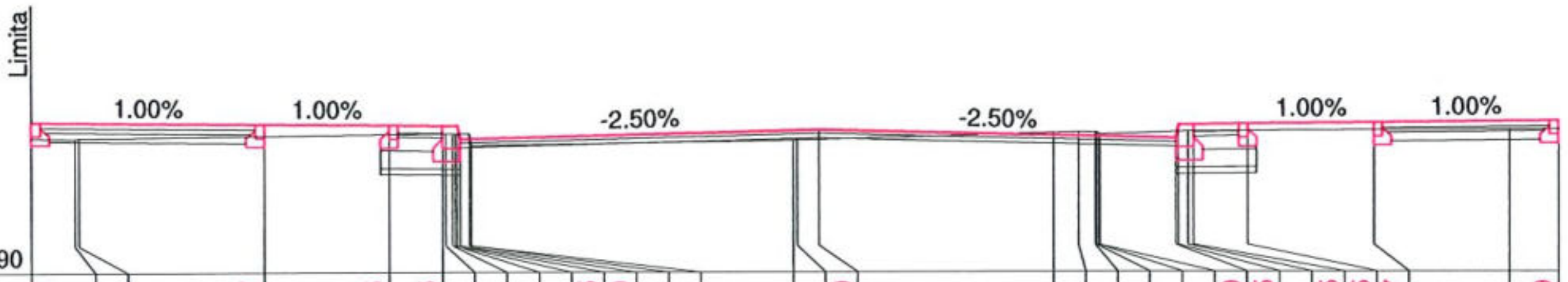

COTE PROIECT	43.59			43.57	43.55	43.55					43.55	43.40					43.50							43.40	43.55		43.55	43.55	43.57		43.59
COTE TEREN	43.42	43.41	43.42	43.44	43.45	43.46	43.46	43.46	43.46	43.46	43.46	43.46	43.46	43.33	43.38	43.38	43.39	43.46	43.47	43.47	43.46	43.45	43.44	43.47	43.47	43.48	43.48	43.48	43.49	43.50	43.50
DISTANTE	-8.81	-8.31	-8.28	-6.20	-4.80	-4.20	-4.17	-4.09	-4.06	-4.05	-4.03	-4.00	-3.90	-3.88	-0.29	-0.25	0.00	2.63	2.91	3.10	3.11	3.13	3.15	4.00	4.03	4.14	4.20	4.80	6.20	7.72	8.26

Km 0+460

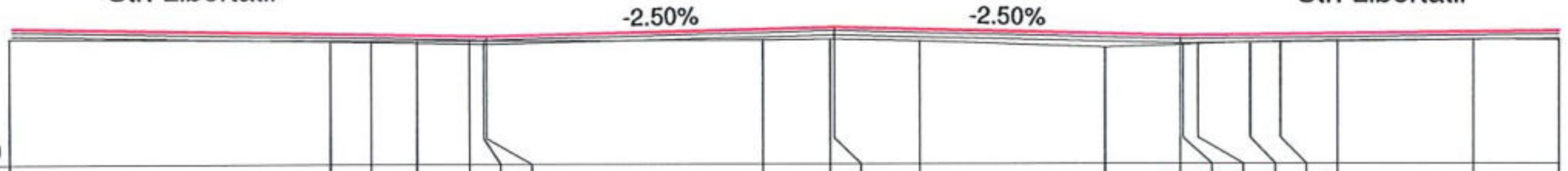

COTE PROIECT		43.54		43.53	43.53	43.53	43.38			43.48			43.38	43.53	43.53	43.53		43.54		
COTE TEREN	43.36	43.33	43.33	43.33	43.33	43.33	43.33	43.33	43.34	43.34	43.32	43.24	43.27	43.27	43.28	43.30	43.31	43.32	43.33	43.33
DISTANTE	-9.50	-5.80	-5.33	-4.80	-4.20	-4.03	-4.00	-0.83	-0.05	0.00	0.99	3.14	4.00	4.03	4.20	4.80	5.15	5.80	7.37	8.35

Km 0+440



COTE PROIECT	43.55		43.52	43.51		43.51	43.51	43.36			43.46			43.36	43.51		43.51					43.51			43.53		43.55
COTE TEREN	43.32	43.32	43.31	43.30	43.30	43.30	43.30	43.30	43.30	43.31	43.35	43.35	43.35	43.31	43.31	43.31	43.31	43.31	43.31	43.32	43.37	43.37	43.37	43.37	43.35	43.30	
DISTANTE	-8.94	-8.61	-6.00	-4.80	-4.57	-4.20	-4.03	-4.00	-3.88	-3.20	0.00	0.17	0.22	4.00	4.03	4.19	4.20	4.23	4.26	4.31	4.33	4.80	6.32	6.37	6.80	8.34	8.35

Km 0+420

RO BG 306
Interreg V-A Romania-Bulgaria
FLC request no. ....
Requested amount ....

LIA M. AUREL ROMÂNIA M.D.R.A.P. NR.: 09687 A4.B2.D INGINER VERIFICATOR PROIECTE

SOCIETATEA COMERCIALA S ENGINEERING DESIGN S.R.L. BUCURESTI-ROMANIA

BENEFICIAR **MUNICIPIUL ALEXANDRIA**			**Reabilitarea și modernizarea rețelei stradale în municipiul Alexandria: strada Alexandru Ghica, strada Meșteșugari, strada Dunării, strada Fabricii și Șoseaua Turnu Măgurele**
PROIECTANT Asocierea : **S ENGINEERING DESIGN S.R.L.** **SEDA DESIGN SERVICES S.R.L.**			
Proiectat	ing. D.Nita		**TITLUL PLANSEI** **OBIECT STRADA MESTESUGARILOR** **PROFILE TRNASVERSALE CURENTE** — PROIECT NR: 03/2020
Sef proiect	ing. A.Simescu		
Verificat	ing. C.Paunescu		PLANSA NR: **2.4.8**
DATA: 07/2020	SCARA: 1:100	FAZA: PT+DE	

Prezenta documentatie este proprietatea S.C. S ENGINEERING DESIGN S.R.L. si poate fi folosita numai in scopul pentru care a fost contractata. Folosirea in orice alt mod ori scop a prezentului proiect, fara autorizarea expresa a S.C. S ENGINEERING DESIGN S.R.L. ESTE INTERZISA si constituie infractiune conf. legii nr. 08/1996.

PROFILE TRANSVERSALE CURENTE

scara 1:100

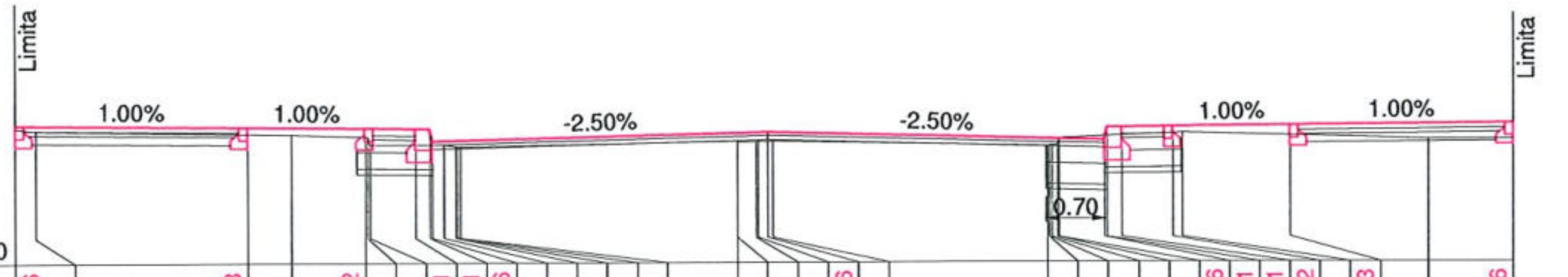

COTE PROIECT	43.66 43.63 43.62 43.61 43.61 43.46 43.56 43.46 43.61 43.61 43.62 43.63 43.66
COTE TEREN	43.62 43.59 43.55 43.54 43.51 43.51 43.42 43.42 43.42 43.42 43.42 43.40 43.40 43.39 43.39 43.45 43.44 43.45 43.45 43.45 43.45 43.39 43.39 43.40 43.40 43.40 43.48 43.51 43.51 43.51 43.54 43.54 43.51 43.47 43.47
DISTANTE	-8.95 -8.71 -6.20 -5.68 -4.80 -4.77 -4.74 -4.20 -4.03 -4.00 -3.86 -3.73 -3.72 -3.70 -3.67 -0.37 -0.37 -0.14 -0.12 0.00 0.06 3.32 3.34 3.35 3.37 3.43 3.46 4.00 4.03 4.20 4.80 4.91 6.20 7.85 8.85

Km 0+520



COTE PROIECT	43.64 43.61 43.59 43.59 43.59 43.44 43.54 43.44 43.59 43.59 43.59 43.61 43.64
COTE TEREN	43.52 43.57 43.57 43.52 43.44 43.40 43.40 43.39 43.39 43.39 43.39 43.42 43.45 43.40 43.43 43.43 43.43 43.46 43.42 43.40 43.47 43.47 43.48 43.48 43.48 43.48 43.49 43.49 43.49 43.51 43.52 43.57 43.59
DISTANTE	-9.36 -7.15 -6.96 -6.20 -4.80 -4.20 -4.19 -4.03 -4.00 -3.97 -3.96 -3.80 -1.55 -1.54 -0.19 -0.03 0.00 1.01 3.24 3.37 3.43 3.44 3.50 3.72 4.00 4.03 4.20 4.52 4.80 5.88 6.20 7.45 8.92

Km 0+500

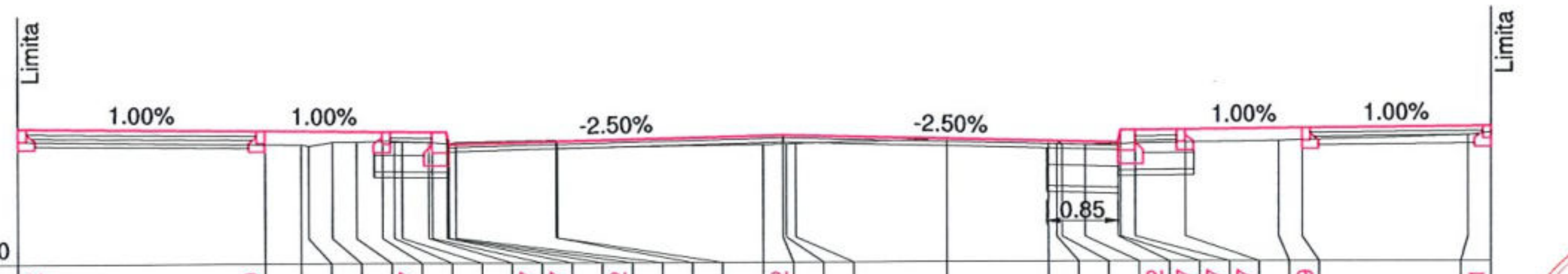

COTE PROIECT	43.62 43.59 43.57 43.57 43.57 43.42 43.52 43.42 43.57 43.57 43.57 43.59 43.61
COTE TEREN	43.46 43.42 43.42 43.40 43.45 43.45 43.45 43.46 43.45 43.44 43.44 43.42 43.42 43.42 43.44 43.46 43.36 43.40 43.41 43.41 43.41 43.46 43.44 43.43 43.39 43.39 43.40 43.40 43.40 43.41 43.44 43.44 43.50 43.53
DISTANTE	-9.15 -6.20 -5.77 -5.68 -5.39 -5.11 -4.80 -4.66 -4.56 -4.24 -4.20 -4.03 -4.01 -4.00 -3.92 -2.72 -2.71 -0.24 0.00 0.04 0.15 1.96 3.17 3.27 3.33 3.61 4.00 4.03 4.20 4.80 5.92 6.20 8.19 8.46

Km 0+480

RO BG 306
Interreg V-A Romania-Bulgaria
FLC request no. ....
Requested amount ....

LIA M. AUREL
ROMÂNIA
M.D.R.A.P.
NR.: 09687
A4.B2.D
INGINER VERIFICATOR PROIECTE

SOCIETATEA COMERCIALA
S ENGINEERING DESIGN S.R.L.
BUCURESTI-ROMANIA

BENEFICIAR **MUNICIPIUL ALEXANDRIA**			**Reabilitarea și modernizarea rețelei stradale în municipiul Alexandria: strada Alexandru Ghica, strada Meșteșugari, strada Dunării, strada Fabricii și Șoseaua Turnu Măgurele**
PROIECTANT Asocierea: **S ENGINEERING DESIGN S.R.L.** / **SEDA DESIGN SERVICES S.R.L.**			
Proiectat	ing. D.Nita		**TITLUL PLANSEI** **OBIECT STRADA MESTESUGARILOR** **PROFILE TRNASVERSALE CURENTE** — PROIECT NR: 03/2020
Sef proiect	ing. A.Simescu		PLANSA NR: **2.4.9**
Verificat	ing. C.Paunescu		
DATA: **07/2020**	SCARA: **1:100**	FAZA: **PT+DE**	

Prezenta documentatie este proprietatea S.C. S ENGINEERING DESIGN S.R.L. si poate fi folosita numai in scopul pentru care a fost contractata. Folosirea in orice alt mod ori scop a prezentului proiect, fara autorizarea expresa a S.C. S ENGINEERING DESIGN S.R.L. ESTE INTERZISA si constituie infractiune conf. legii nr. 08/1996.

PROFILE TRANSVERSALE CURENTE

scara 1:100

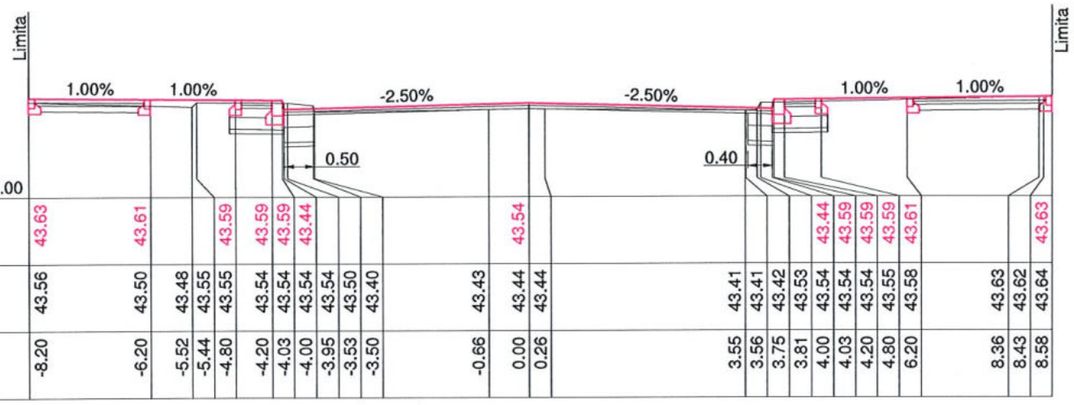

Cota ref. 42.00

COTE PROIECT	43.63		43.61			43.59	43.59	43.59	43.44					43.54						43.44	43.59	43.59	43.59	43.61			43.63
COTE TEREN	43.56		43.50	43.48	43.55	43.55	43.54	43.54	43.54	43.54	43.50	43.40		43.43	43.44	43.44			43.41	43.41	43.42	43.53	43.54	43.54	43.55	43.58		43.63	43.62	43.64
DISTANTE	-8.20		-6.20	-5.52	-5.44	-4.80	-4.20	-4.03	-4.00	-3.95	-3.53	-3.50		-0.66	0.00	0.26			3.55	3.56	3.75	3.81	4.00	4.03	4.20	4.80	6.20	8.36	8.43	8.58

Km 0+560

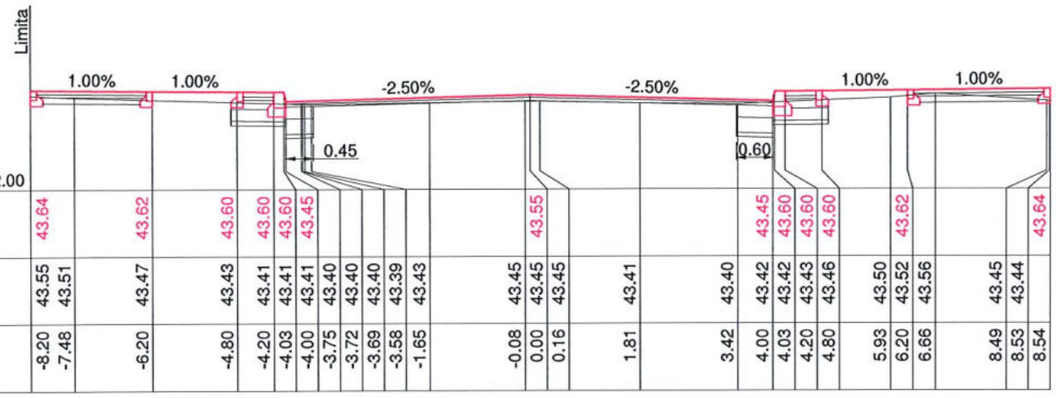

Cota ref. 42.00

COTE PROIECT	43.64		43.62		43.60	43.60	43.60	43.45						43.55					43.45	43.60	43.60	43.60		43.62			43.64
COTE TEREN	43.55	43.51	43.47		43.43	43.41	43.41	43.41	43.40	43.40	43.40	43.39	43.43	43.45	43.45	43.45	43.41	43.40	43.42	43.42	43.43	43.46	43.50	43.52	43.56	43.45	43.44
DISTANTE	-8.20	-7.48	-6.20		-4.80	-4.20	-4.03	-4.00	-3.75	-3.72	-3.69	-3.58	-1.65	-0.08	0.00	0.16	1.81	3.42	4.00	4.03	4.20	4.80	5.93	6.20	6.66	8.49	8.53	8.54

Km 0+540

RO BG 306
Interreg V-A Romania-Bulgaria
FLC request no. .....
Requested amount .....

LIA M. AUREL
ROMÂNIA
M.D.R.A.P.
NR.: 09587
INGINER
VERIFICATOR PROIECTE

SOCIETATEA COMERCIALA
S ENGINEERING DESIGN S.R.L.
BUCURESTI-ROMANIA

BENEFICIAR **MUNICIPIUL ALEXANDRIA**			**Reabilitarea și modernizarea rețelei stradale în municipiul Alexandria: strada Alexandru Ghica, strada Meșteșugari, strada Dunării, strada Fabricii și Șoseaua Turnu Măgurele**
PROIECTANT **Asocierea :** **S ENGINEERING DESIGN S.R.L.** — **SEDA DESIGN SERVICES S.R.L.**			
Proiectat	ing. D.Nita		**TITLUL PLANSEI** **OBIECT STRADA MESTESUGARILOR**
Sef proiect	ing. A.Simescu		**PROFILE TRNASVERSALE CURENTE**
Verificat	ing. C.Paunescu		
DATA: **07/2020**	SCARA: **1:100**	FAZA: **PT+DE**	

PROIECT NR: 03/2020

PLANSA NR: **2.4.10**

Prezenta documentatie este proprietatea S.C. S ENGINEERING DESIGN S.R.L. si poate fi folosita numai in scopul pentru care a fost contractata. Folosirea in orice alt mod ori scop a prezentului proiect, fara autorizarea expresa a S.C. S ENGINEERING DESIGN S.R.L. ESTE INTERZISA si constituie infractiune conf. legii nr. 08/1996.

PLAN DE SITUATIE

scara 1:500

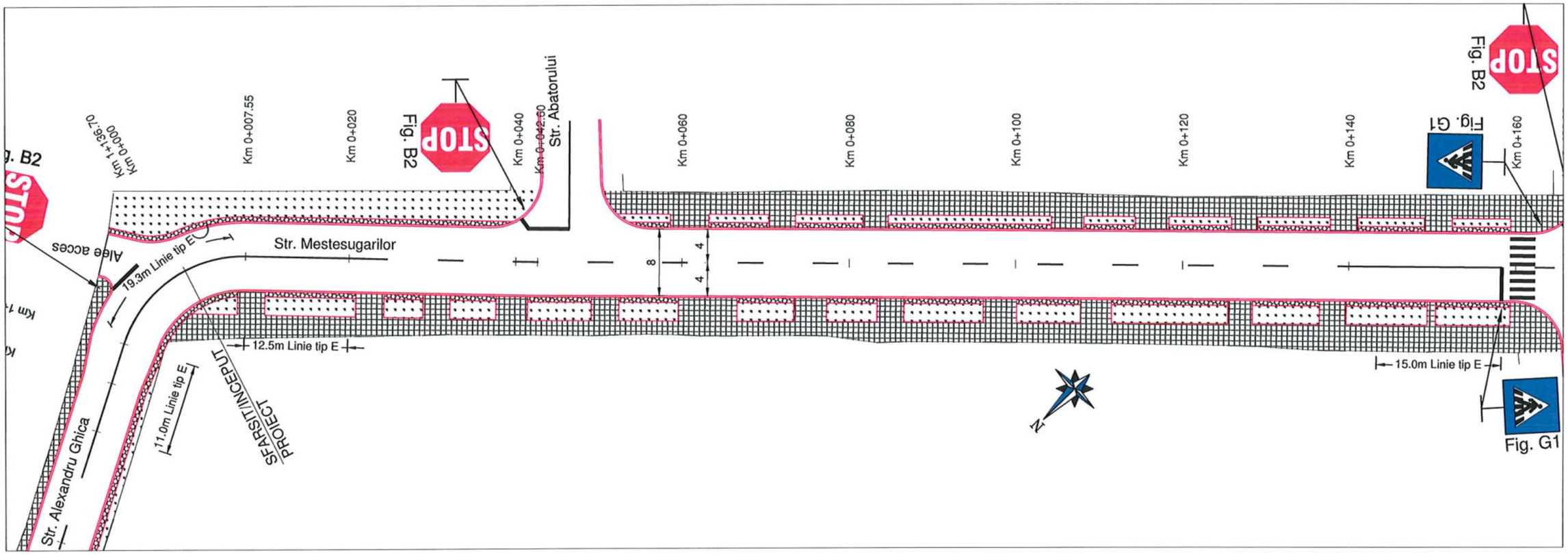

LEGENDA TIP LINIE

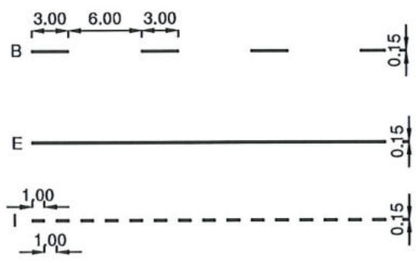

STOP Indicatoare existente - se pastreaza

RO BG 306
Interreg V-A Romania-Bulgaria
FLC request no. .....
Requested amount .....

LIA M. AUREL ROMÂNIA M.D.R.A.P. NR.: 09697 A4.B2.D INGINER VERIFICATOR PROIECTE

SOCIETATEA COMERCIALA S ENGINEERING DESIGN S.R.L. BUCURESTI-ROMANIA

BENEFICIAR **MUNICIPIUL ALEXANDRIA**			**Reabilitarea și modernizarea rețelei stradale în municipiul Alexandria: strada Alexandru Ghica, strada Meșteșugari, strada Dunării, strada Fabricii și Șoseaua Turnu Măgurele**
PROIECTANT Asocierea : **S ENGINEERING DESIGN S.R.L.**	**SEDA DESIGN SERVICES S.R.L.**		
Proiectat	ing. D.Nita		**TITLUL PLANSEI** **OBIECT STRADA MESTESUGARILOR**
Sef proiect	ing. A.Simescu		**PLAN DE SITUATIE SEMNALIZARI SI MARCAJE**
Verificat	ing. C.Paunescu		PROIECT NR: 03/2020
DATA: 07/2020	SCARA: 1:500	FAZA: PT+DE	PLANSA NR: **2.5.1**

Prezenta documentatie este proprietatea S.C. S ENGINEERING DESIGN S.R.L. si poate fi folosita numai in scopul pentru care a fost contractata. Folosirea in orice alt mod ori scop a prezentului proiect, fara autorizarea expresa a S.C. S ENGINEERING DESIGN S.R.L. ESTE INTERZISA si constitule infractiune conf. legii nr. 08/1996.

PLAN DE SITUATIE

scara 1:500

Str. Alexandru Ghica

Strada Dunarii

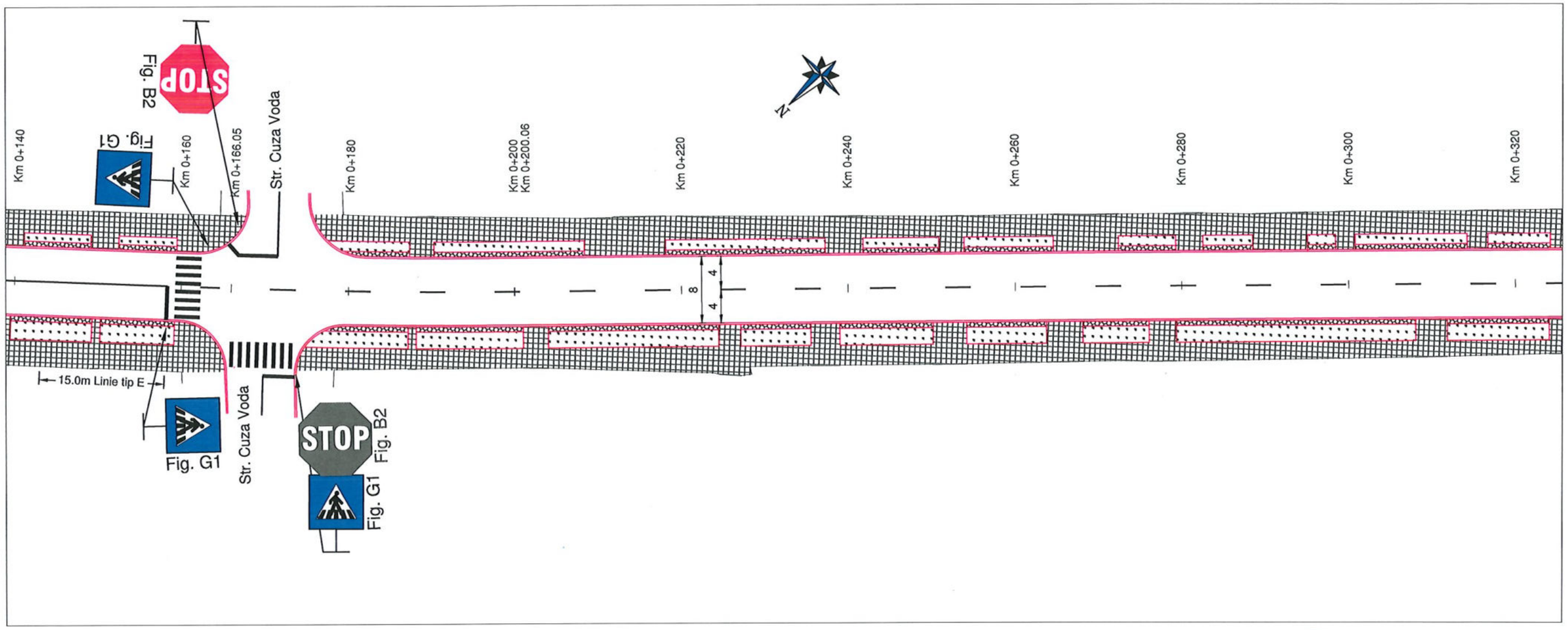

LEGENDA TIP LINIE

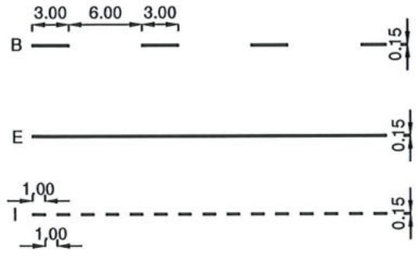

Indicatoare existente - se pastreaza

RO BG 306
Interreg V-A Romania-Bulgaria
FLC request no. .....
Requested amount .....

LIA M. AUREL
ROMÂNIA
M.D.R.A.P.
NR.: 09687
INGINER
VERIFICATOR PROIECTE

SOCIETATEA COMERCIALA S ENGINEERING DESIGN S.R.L. BUCUREȘTI-ROMÂNIA

BENEFICIAR **MUNICIPIUL ALEXANDRIA**			**Reabilitarea și modernizarea rețelei stradale în municipiul Alexandria: strada Alexandru Ghica, strada Meșteșugari, strada Dunării, strada Fabricii și Șoseaua Turnu Măgurele**
PROIECTANT Asocierea : **S ENGINEERING DESIGN S.R.L.**	**SEDA DESIGN SERVICES S.R.L.**		
Proiectat	ing. D.Nita		**TITLUL PLANSEI** **OBIECT STRADA MESTESUGARILOR**
Sef proiect	ing. A.Simescu		**PLAN DE SITUATIE SEMNALIZARI SI MARCAJE**
Verificat	ing. C.Paunescu		
DATA: 07/2020	SCARA: 1:500	FAZA: PT+DE	

PROIECT NR: 03/2020

PLANSA NR: **2.5.2**

Prezenta documentatie este proprietatea S.C. S ENGINEERING DESIGN S.R.L. si poate fi folosita numai in scopul pentru care a fost contractata. Folosirea in orice alt mod ori scop a prezentului proiect, fara autorizarea expresa a S.C. S ENGINEERING DESIGN S.R.L. ESTE INTERZISA si constitule infractiune conf. legii nr. 08/1996.

PLAN DE SITUATIE

scara 1:500

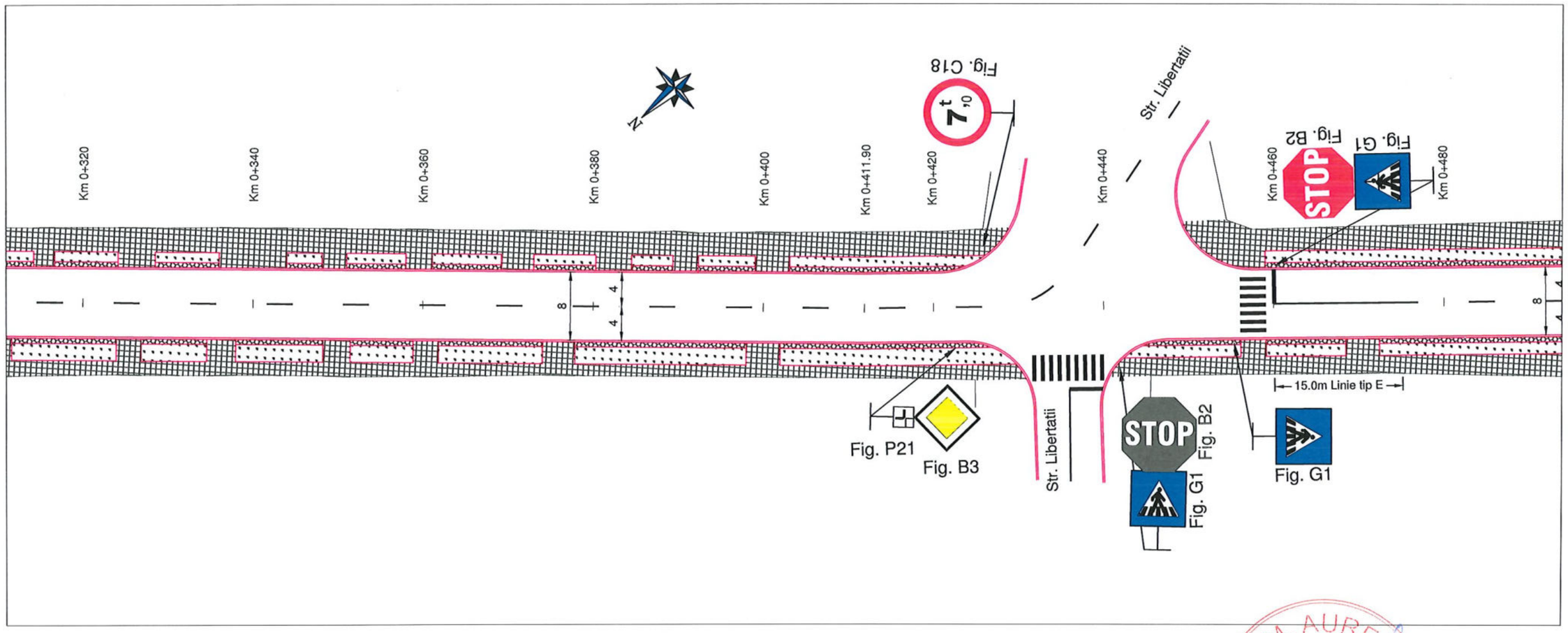

LEGENDA TIP LINIE

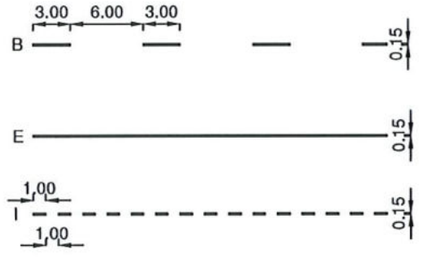

Indicatoare existente - se pastreaza

RO BG 306
Interreg V-A Romania-Bulgaria
FLC request no. .....
Requested amount .....

LIA M. AUREL
ROMÂNIA
M.D.R.A.P.
NR. : 09687
A4.B2.D
INGINER
VERIFICATOR PROIECTE

SOCIETATEA COMERCIALA
S ENGINEERING DESIGN S.R.L.
BUCUREȘTI-ROMÂNIA

BENEFICIAR **MUNICIPIUL ALEXANDRIA**			**Reabilitarea și modernizarea rețelei stradale în municipiul Alexandria: strada Alexandru Ghica, strada Meșteșugari, strada Dunării, strada Fabricii și Șoseaua Turnu Măgurele**
PROIECTANT Asocierea : **S ENGINEERING DESIGN S.R.L.** **SEDA DESIGN SERVICES S.R.L.**			
Proiectat	ing. D.Nita		**TITLUL PLANSEI** **OBIECT STRADA MESTESUGARILOR** **PLAN DE SITUATIE SEMNALIZARI SI MARCAJE**
Sef proiect	ing. A.Simescu		
Verificat	ing. C.Paunescu		
DATA: 07/2020	SCARA:	FAZA: PT+DE	

PROIECT NR: 03/2020

PLANSA NR: **2.5.3**

Prezenta documentatie este proprietatea S.C. S ENGINEERING DESIGN S.R.L. si poate fi folosita numai in scopul pentru care a fost contractata. Folosirea in orice alt mod ori scop a prezentului proiect, fara autorizarea expresa a S.C. S ENGINEERING DESIGN S.R.L. ESTE INTERZISA si constituie infractiune conf. legii nr. 08/1996.

PLAN DE SITUATIE

scara 1:500

Str. Alexandru Ghica

Strada Dunarii

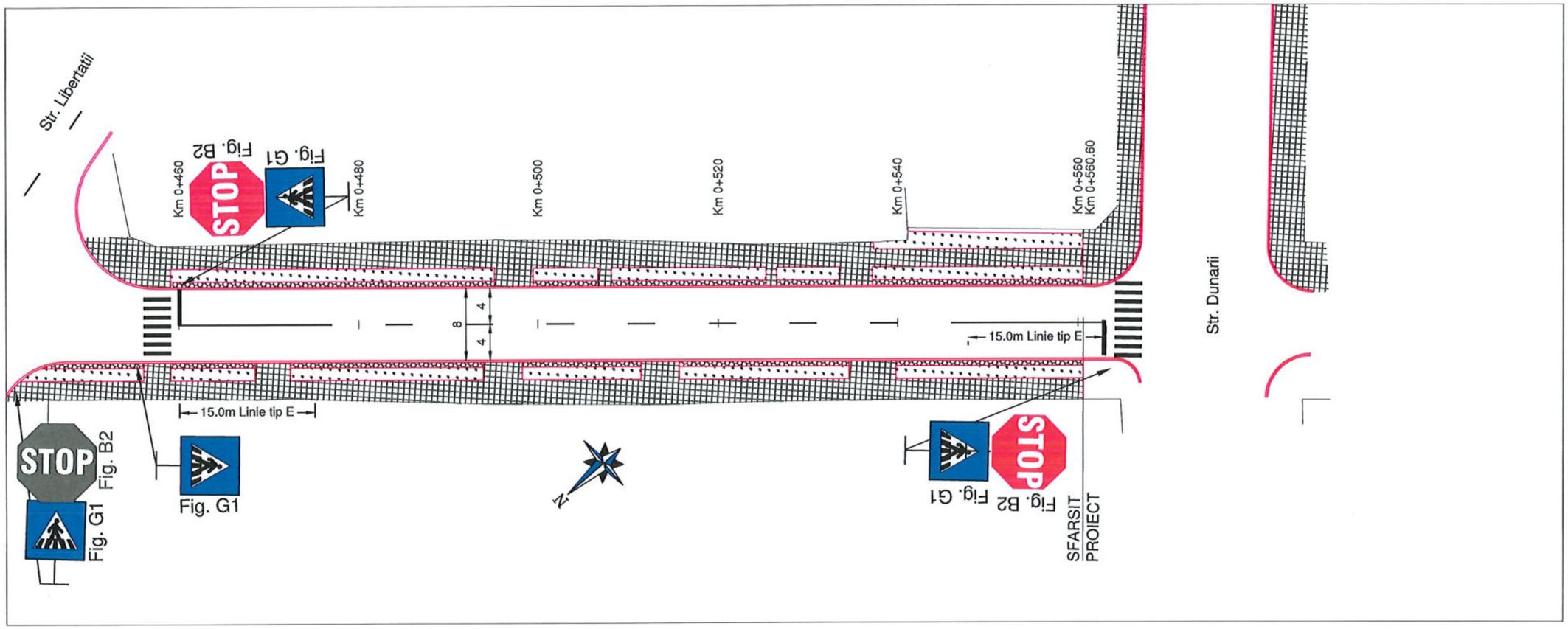

STOP Indicatoare existente - se pastreaza

LEGENDA TIP LINIE

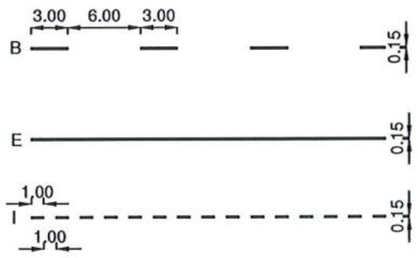

RO BG 306
Interreg V-A Romania-Bulgaria
FLC request no. .....
Requested amount .....

LIA M. AUREL ROMÂNIA M.D.R.A.P. NR.: 09687 A4.B2.0 INGINER VERIFICATOR PROIECTE

SOCIETATEA COMERCIALA S ENGINEERING DESIGN S.R.L. BUCURESTI-ROMANIA

BENEFICIAR **MUNICIPIUL ALEXANDRIA**		**Reabilitarea și modernizarea rețelei stradale în municipiul Alexandria: strada Alexandru Ghica, strada Meșteșugari, strada Dunării, strada Fabricii și Șoseaua Turnu Măgurele**
PROIECTANT Asocierea : **S ENGINEERING DESIGN S.R.L.** / **SEDA DESIGN SERVICES S.R.L.**		
Proiectat	ing. D.Nita	**TITLUL PLANSEI** **OBIECT STRADA MESTESUGARILOR**
Sef proiect	ing. A.Simescu	**PLAN DE SITUATIE SEMNALIZARI SI MARCAJE**
Verificat	ing. C.Paunescu	PROIECT NR: 03/2020
DATA: 07/2020	SCARA: 1:500 / FAZA: PT+DE	PLANSA NR: **2.5.4**

Prezenta documentatie este proprietatea S.C. S ENGINEERING DESIGN S.R.L. si poate fi folosita numai in scopul pentru care a fost contractata. Folosirea in orice alt mod ori scop a prezentului proiect, fara autorizarea expresa a S.C. S ENGINEERING DESIGN S.R.L. ESTE INTERZISA si constituie infractiune conf. legii nr. 08/1996.

str. DUNARII

RO BG 306
Interreg V-A Romania-Bulgaria
FLC request no. .....
Requested amount .....

PLAN DE SITUATIE

scara 1:500

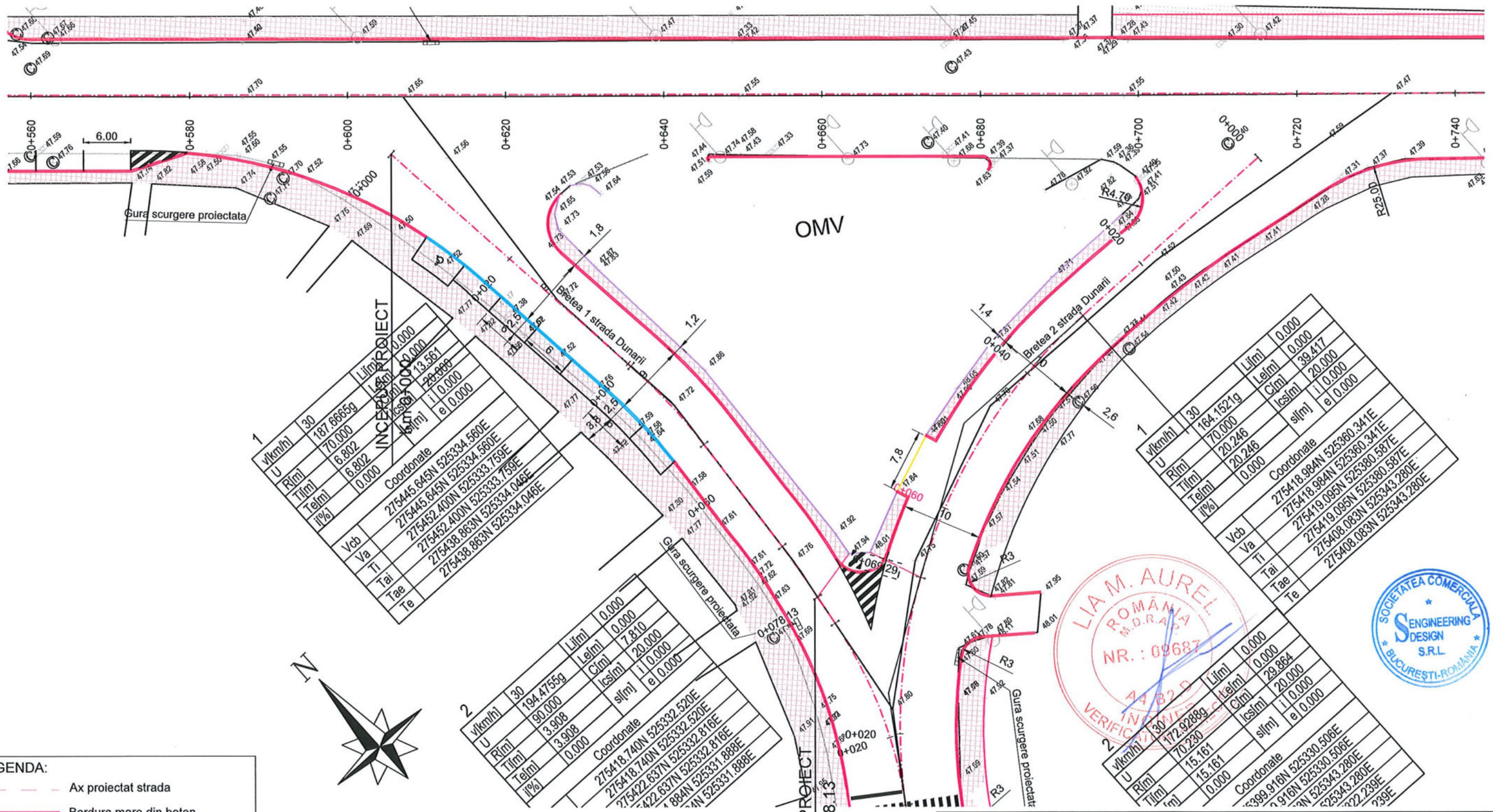

1			
v[km/h]	30	Li[m]	0.000
U	187.6665g	Le[m]	0.000
R[m]	70.000	C[m]	13.561
Ti[m]	6.802	lcs[m]	20.000
Te[m]	6.802	s[m]	i 0.000
i[%]	0.000		e 0.000
	Coordonate		
Vcb	275445.645N 525334.560E		
Va	275445.645N 525334.560E		
Ti	275452.400N 525333.759E		
Tai	275452.400N 525333.759E		
Tae	275438.863N 525334.046E		
Te	275438.863N 525334.046E		

2			
v[km/h]	30	Li[m]	0.000
U	194.4755g	Le[m]	0.000
R[m]	90.000	C[m]	7.810
Ti[m]	3.908	lcs[m]	20.000
Te[m]	3.908	s[m]	i 0.000
i[%]	0.000		e 0.000
	Coordonate		
	275418.740N 525332.520E		
	275418.740N 525332.520E		
	275422.637N 525332.816E		
	275422.637N 525332.816E		
	275421.884N 525331.888E		
	275421.884N 525331.888E		

1			
v[km/h]	30	Li[m]	0.000
U	164.1521g	Le[m]	0.000
R[m]	70.000	C[m]	39.417
Ti[m]	20.246	lcs[m]	20.000
Te[m]	20.246	s[m]	i 0.000
i[%]	0.000		e 0.000
	Coordonate		
Vcb	275418.984N 525360.341E		
Va	275418.984N 525360.341E		
Ti	275419.095N 525380.587E		
Tai	275419.095N 525380.587E		
Tae	275408.083N 525343.280E		
Te	275408.083N 525343.280E		

2			
v[km/h]	30	Li[m]	0.000
U	172.9288g	Le[m]	0.000
R[m]	70.230	C[m]	29.864
Ti[m]	15.161	lcs[m]	20.000
Te[m]	15.161	s[m]	i 0.000
i[%]	0.000		e 0.000
	Coordonate		
	275399.916N 525330.506E		
	275399.916N 525330.506E		
	275409.083N 525343.280E		
	275409.083N 525343.280E		
	275422.239E		
	275422.239E		

LEGENDA:

- Ax proiectat strada
- Bordura mare din beton
- Bordura mica din beton
- Bordura coborata
- Trotuar proiectat din pavele
- Spatiu verde
- Stalp electricitate
- Camin canalizare
- Rasuflatoare retea gaze naturale
- Gura de scurgere

RO BG 306
Interreg V-A Romania-Bulgaria
FLC request no. .....
Requested amount .....

LIA M. AUREL ROMÂNIA M.D.R.A.P. NR.: 09687 VERIFICATOR

SOCIETATEA COMERCIALA S ENGINEERING DESIGN S.R.L. BUCUREŞTI-ROMÂNIA

BENEFICIAR
MUNICIPIUL ALEXANDRIA

PROIECTANT
Asocierea :
S ENGINEERING DESIGN S.R.L.
SEDA DESIGN SERVICES S.R.L.

Reabilitarea și modernizarea rețelei stradale în municipiul Alexandria: strada Alexandru Ghica, strada Meșteșugari, strada Dunării, strada Fabricii și Șoseaua Turnu Măgurele

Proiectat	ing. D.Nita	
Sef proiect	ing. A.Simescu	
Verificat	ing. C.Paunescu	
DATA: 07/2020	SCARA: 1:500	FAZA: PT+DE

TITLUL PLANSEI
OBIECT STRADA DUNARII BRETEA 1

PLAN DE SITUATIE

PROIECT NR: 03/2020

PLANSA NR: **3.1.1**

Prezenta documentatie este proprietatea S.C. S ENGINEERING DESIGN S.R.L. si poate fi folosita numai in scopul pentru care a fost contractata. Folosirea in orice alt mod ori scop a prezentului proiect, fara autorizarea expresa a S.C. S ENGINEERING DESIGN S.R.L. ESTE INTERZISA si constituie infractiune conf. legii nr. 08/1996.

PLAN DE SITUATIE

scara 1:500

Strada Dunarii

Turnu Magurele

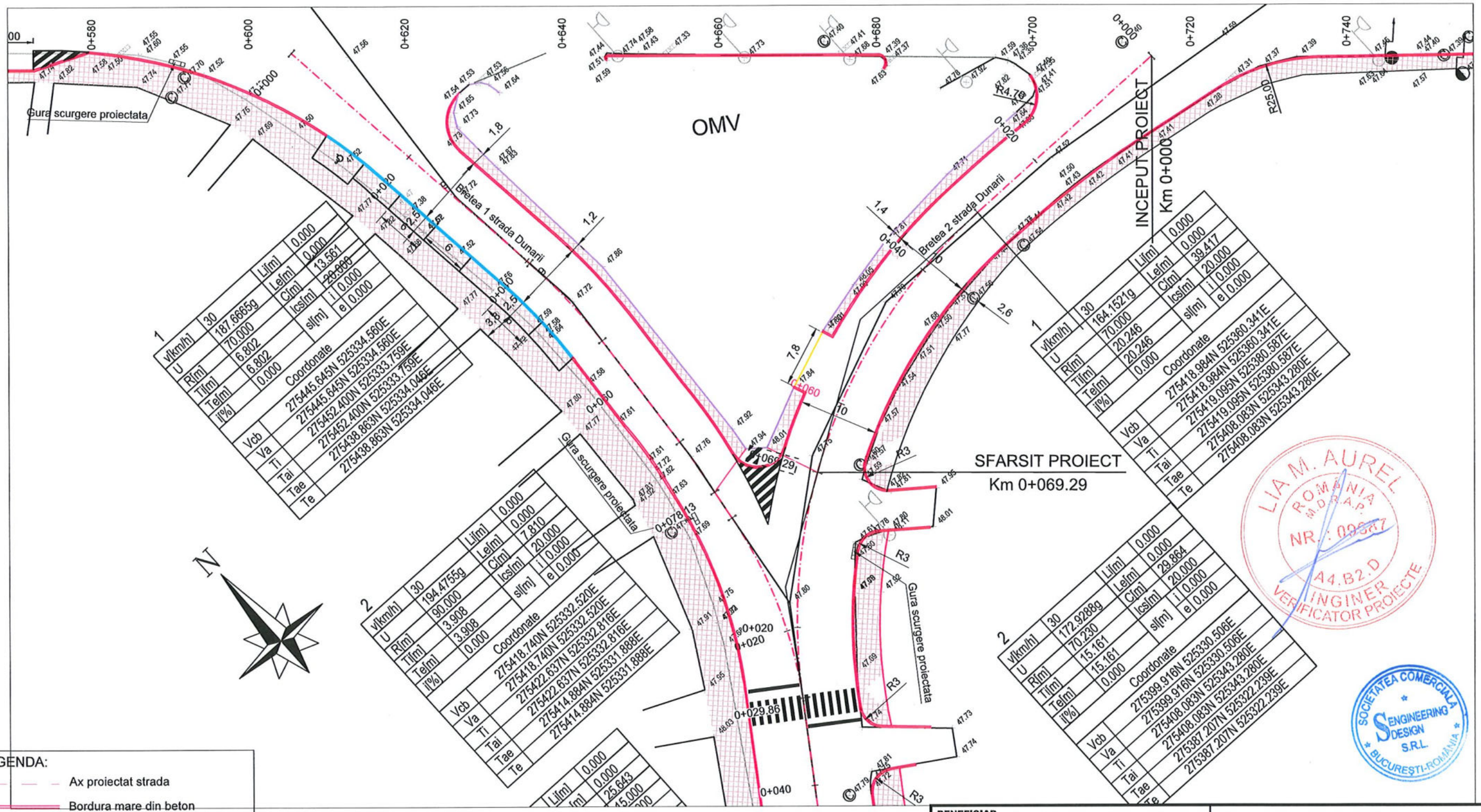

1	
vkm/h	30
U	187.6665g
R[m]	70.000
Ti[m]	6.802
Te[m]	6.802
i[%]	0.000
Li[m]	0.000
Le[m]	0.000
Ci[m]	13.561
Ics[m]	20.000
s[m]	i 0.000
	e 0.000
Vcb	Coordonate
Va	275445.645N 525334.560E
Ti	275445.645N 525334.560E
Tai	275452.400N 525333.759E
Tae	275452.400N 525333.759E
Te	275438.863N 525334.046E
	275438.863N 525334.046E

2	
vkm/h	30
U	194.4755g
R[m]	90.000
Ti[m]	3.908
Te[m]	3.908
i[%]	0.000
Li[m]	0.000
Le[m]	0.000
Ci[m]	7.810
Ics[m]	20.000
s[m]	i 0.000
	e 0.000
Vcb	Coordonate
Va	275418.740N 525332.520E
Ti	275418.740N 525332.520E
Tai	275422.637N 525332.816E
Tae	275422.637N 525332.816E
Te	275414.884N 525331.888E
	275414.884N 525331.888E

1	
vkm/h	30
U	164.1521g
R[m]	70.000
Ti[m]	20.246
Te[m]	20.246
i[%]	0.000
Li[m]	0.000
Le[m]	0.000
Ci[m]	39.417
Ics[m]	20.000
s[m]	i 0.000
	e 0.000
Vcb	Coordonate
Va	275418.984N 525360.341E
Ti	275418.984N 525360.341E
Tai	275419.095N 525380.587E
Tae	275419.095N 525380.587E
Te	275408.083N 525343.280E
	275408.083N 525343.280E

2	
vkm/h	30
U	172.9288g
R[m]	70.230
Ti[m]	15.161
Te[m]	15.161
i[%]	0.000
Li[m]	0.000
Le[m]	0.000
Ci[m]	29.864
Ics[m]	20.000
s[m]	i 0.000
	e 0.000
Vcb	Coordonate
Va	275399.916N 525330.506E
Ti	275399.916N 525330.506E
Tai	275408.083N 525343.280E
Tae	275408.083N 525343.280E
Te	275387.207N 525322.239E
	275387.207N 525322.239E

LEGENDA:

- Ax proiectat strada
- Bordura mare din beton
- Bordura mica din beton
- Bordura coborata
- Trotuar proiectat din pavele
- Spatiu verde
- Stalp electricitate
- Camin canalizare
- Rasuflatoare retea gaze naturale
- Gura de scurgere

RO BG 306
Interreg V-A Romania-Bulgaria
FLC request no. .....
Requested amount .....

LIA M. AUREL ROMANIA MDRAP NR. 09587 A4.B2.D INGINER VERIFICATOR PROIECTE

SOCIETATEA COMERCIALA S ENGINEERING DESIGN S.R.L. BUCUREŞTI-ROMANIA

BENEFICIAR
MUNICIPIUL ALEXANDRIA

PROIECTANT
Asocierea :
S ENGINEERING DESIGN S.R.L.
SEDA DESIGN SERVICES S.R.L.

Reabilitarea și modernizarea rețelei stradale în municipiul Alexandria: strada Alexandru Ghica, strada Meșteșugari, strada Dunării, strada Fabricii și Șoseaua Turnu Măgurele

Proiectat	ing. D.Nita	
Sef proiect	ing. A.Simescu	
Verificat	ing. C.Paunescu	
DATA: 07/2020	SCARA: 1:500	FAZA: PT+DE

TITLUL PLANSEI
OBIECT STRADA DUNARII BRETEA 2

PLAN DE SITUATIE

PROIECT NR: 03/2020

PLANSA NR: **3.1.2**

Prezenta documentatie este proprietatea S.C. S ENGINEERING DESIGN S.R.L. si poate fi folosita numai in scopul pentru care a fost contractata. Folosirea in orice alt mod ori scop a prezentului proiect, fara autorizarea expresa a S.C. S ENGINEERING DESIGN S.R.L. ESTE INTERZISA si constituie infractiune conf. legii nr. 08/1996.

PLAN DE SITUATIE

scara 1:500

Strada Dunarii

Turnu Magurele

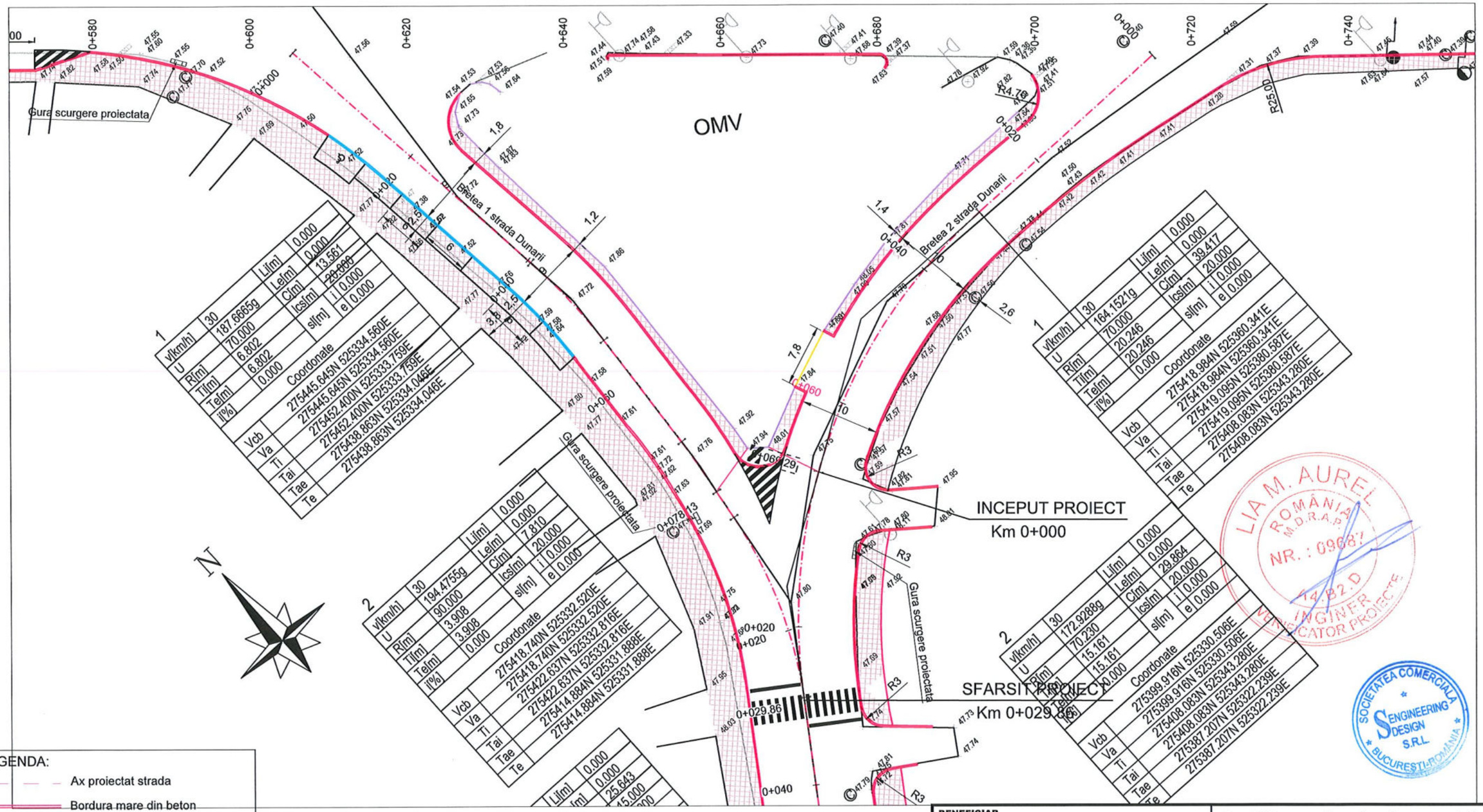

LEGENDA:

- Ax proiectat strada
- Bordura mare din beton
- Bordura mica din beton
- Bordura coborata
- Trotuar proiectat din pavele
- Spatiu verde
- Stalp electricitate
- Camin canalizare
- Rasuflatoare retea gaze naturale
- Gura de scurgere

RO BG 306
Interreg V-A Romania-Bulgaria
FLC request no. .....
Requested amount .....

BENEFICIAR
MUNICIPIUL ALEXANDRIA

PROIECTANT
Asocierea :
S ENGINEERING DESIGN S.R.L.
SEDA DESIGN SERVICES S.R.L.

Reabilitarea și modernizarea rețelei stradale în municipiul Alexandria: strada Alexandru Ghica, strada Meșteșugari, strada Dunării, strada Fabricii și Șoseaua Turnu Măgurele

Proiectat	ing. D.Nita	
Sef proiect	ing. A.Simescu	
Verificat	ing. C.Paunescu	
DATA: 07/2020	SCARA: 1:500	FAZA: PT+DE

TITLUL PLANSEI
OBIECT STRADA TURNU

PLAN DE SITUATIE

PROIECT NR: 03/2020

PLANSA NR: **3.1.3**

Prezenta documentatie este proprietatea S.C. S ENGINEERING DESIGN S.R.L. si poate fi folosita numai in scopul pentru care a fost contractata. Folosirea in orice alt mod ori scop a prezentului proiect, fara autorizarea expresa a S.C. S ENGINEERING DESIGN S.R.L. ESTE INTERZISA si constituie infractiune conf. legii nr. 08/1996.

PLAN DE SITUATIE

scara 1:500

Rosiori de Vede ← → Zimnicea

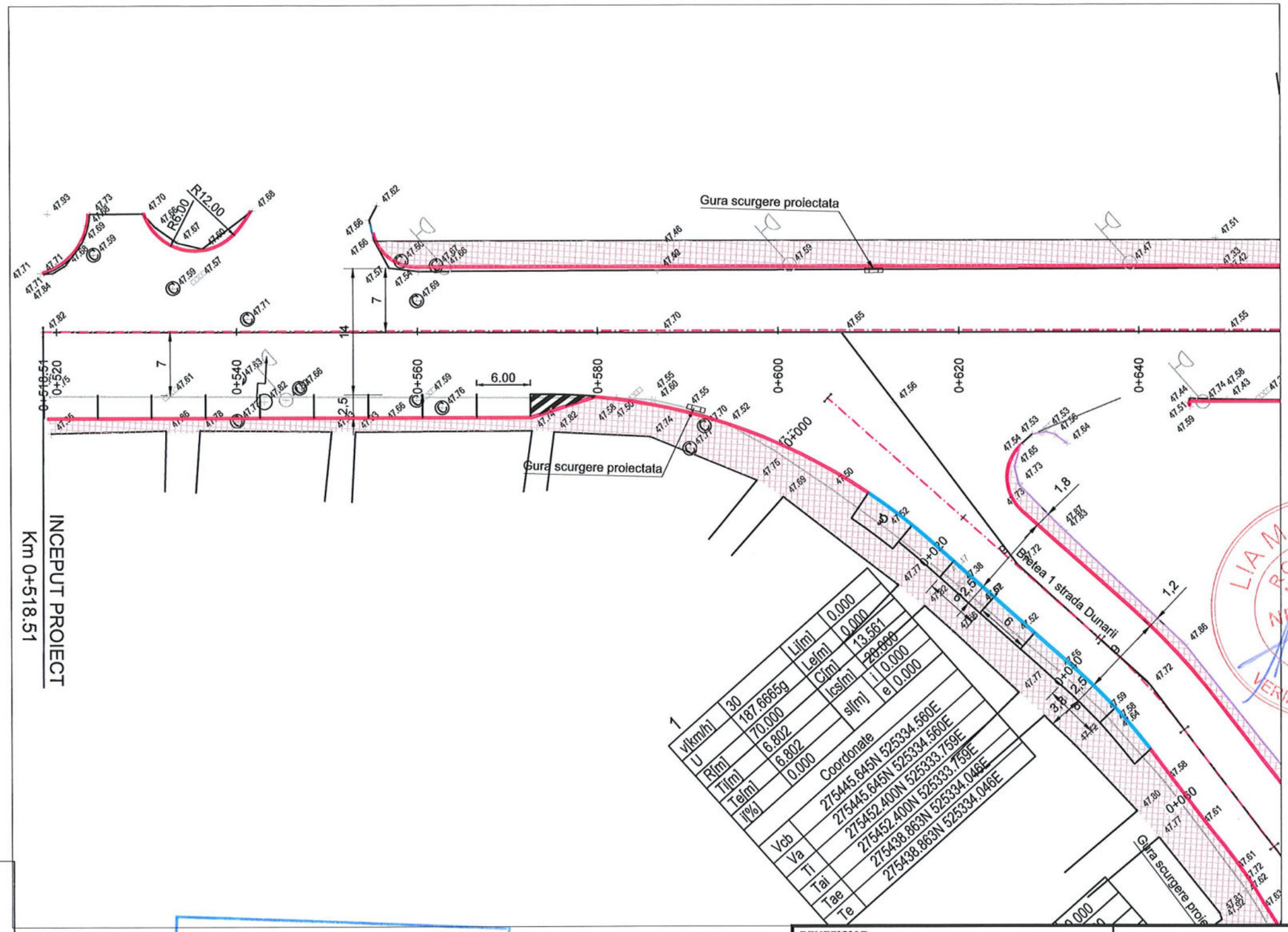

1		Li[m]	0.000
		Lei[m]	0.000
		Ci[m]	13.561
		Ics[m]	29.969
		s[m]	i 0.000
			e 0.000
	v[km/h]	30	
	U	187.6665g	
	R[m]	70.000	
	Ti[m]	6.802	
	Te[m]	6.802	
	i[%]	0.000	
		Coordonate	
	Vcb	275445.645N 525334.560E	
	Va	275445.645N 525334.560E	
	Ti	275452.400N 525333.759E	
	Tai	275452.400N 525333.759E	
	Tae	275438.863N 525334.046E	
	Te	275438.863N 525334.046E	

LEGENDA:

- Ax proiectat strada
- Bordura mare din beton
- Bordura mica din beton
- Bordura coborata
- Trotuar proiectat din pavele
- Spatiu verde
- Stalp electricitate
- Camin canalizare
- Rasuflatoare retea gaze naturale
- Gura de scurgere

RO BG 306
Interreg V-A Romania-Bulgaria
FLC request no. .....
Requested amount .....

LIA M. AUREL ROMÂNIA M.D.R.A.P. NR. 05687 A4.B2.D INGINER VERIFICATOR PROIECTE

SOCIETATEA COMERCIALA S ENGINEERING DESIGN S.R.L. BUCUREȘTI-ROMÂNIA

BENEFICIAR
MUNICIPIUL ALEXANDRIA

PROIECTANT
Asocierea :
S ENGINEERING DESIGN S.R.L. — **SEDA DESIGN SERVICES S.R.L.**

Reabilitarea și modernizarea rețelei stradale în municipiul Alexandria: strada Alexandru Ghica, strada Meșteșugari, strada Dunării, strada Fabricii și Șoseaua Turnu Măgurele

Proiectat	ing. D.Nita	
Sef proiect	ing. A.Simescu	
Verificat	ing. C.Paunescu	
DATA: 07/2020	SCARA: 1:500	FAZA: PT+DE

TITLUL PLANSEI
OBIECT STRADA DUNARII

PLAN DE SITUATIE

PROIECT NR: 03/2020

PLANSA NR: **3.1.4**

Prezenta documentatie este proprietatea S.C. S ENGINEERING DESIGN S.R.L. si poate fi folosita numai in scopul pentru care a fost contractata. Folosirea in orice alt mod ori scop a prezentului proiect, fara autorizarea expresa a S.C. S ENGINEERING DESIGN S.R.L. ESTE INTERZISA si constituie infractiune conf. legii nr. 08/1996.

PLAN DE SITUATIE

scara 1:500

Rosiori de Vede ← → Zimnicea

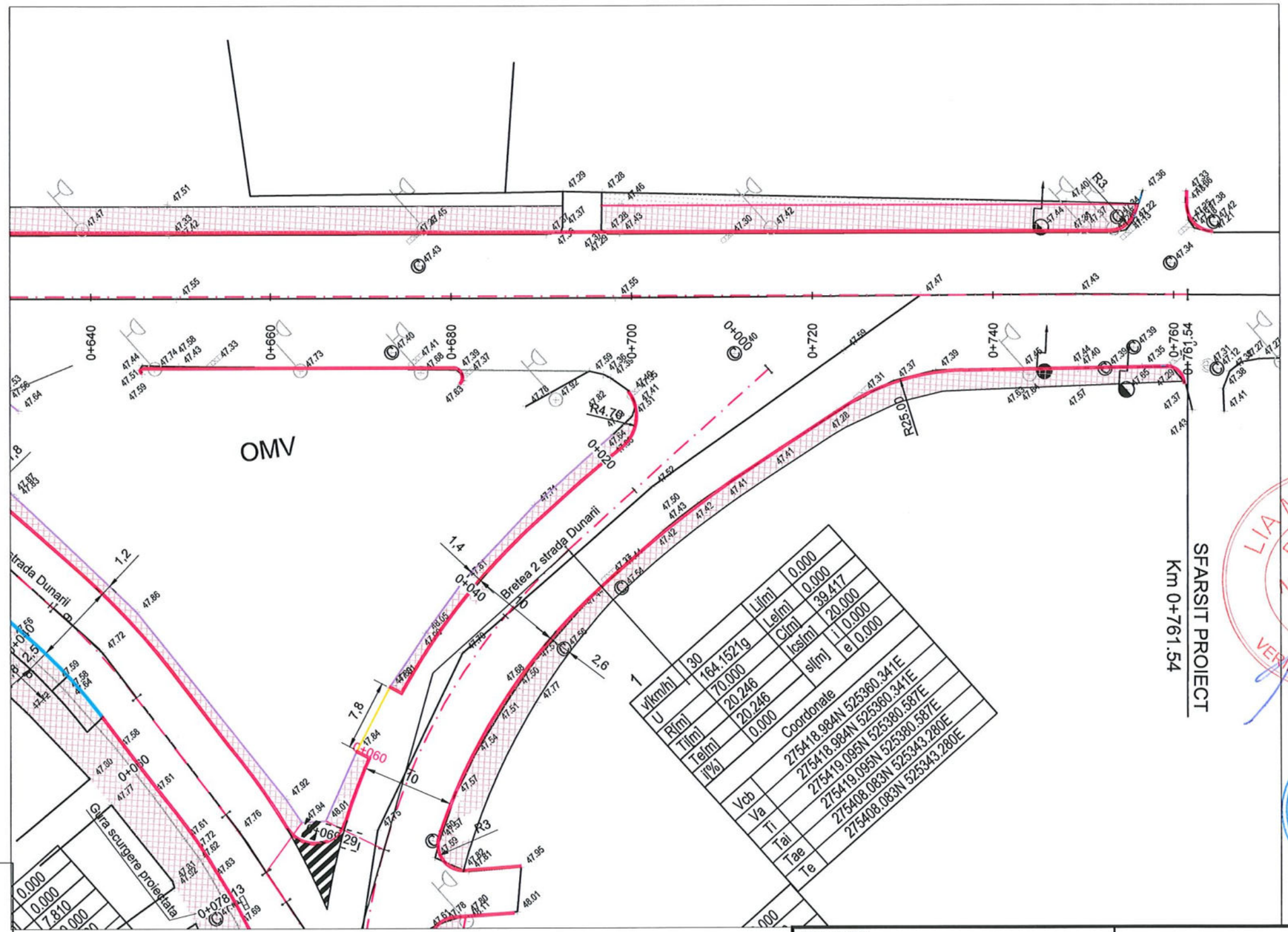

Li[m]	0.000		
Le[m]	0.000		
Ci[m]	39.417		
lcs[m]	20.000		
sl[m]	l 0.000		
	e 0.000		
1			
v[km/h]	30		
U	164.1521g		
R[m]	70.000		
Ti[m]	20.246		
Te[m]	20.246		
I[%]	0.000		
Vcb	Coordonate		
Va	275418.984N 525360.341E		
Ti	275418.984N 525360.341E		
Tai	275419.095N 525380.587E		
Tae	275419.095N 525380.587E		
Te	275408.083N 525343.280E		
	275408.083N 525343.280E		

SFARSIT PROIECT
Km 0+761.54

LIA M. AUREL ROMÂNIA M.D.R.A.P. NR.: 09687 ... INGINER VERIFICATOR PROIECTE

SOCIETATEA COMERCIALA S ENGINEERING DESIGN S.R.L. BUCUREȘTI-ROMÂNIA

LEGENDA:

- Ax proiectat strada
- Bordura mare din beton
- Bordura mica din beton
- Bordura coborata
- Trotuar proiectat din pavele
- Spatiu verde
- Stalp electricitate
- Camin canalizare
- Rasuflatoare retea gaze naturale
- Gura de scurgere

RO BG 306
Interreg V-A Romania-Bulgaria
FLC request no. .....
Requested amount .....

BENEFICIAR
MUNICIPIUL ALEXANDRIA

PROIECTANT
Asocierea :
S ENGINEERING DESIGN S.R.L. — **SEDA DESIGN SERVICES S.R.L.**

Reabilitarea și modernizarea rețelei stradale în municipiul Alexandria: strada Alexandru Ghica, strada Meșteșugari, strada Dunării, strada Fabricii și Șoseaua Turnu Măgurele

Proiectat	ing. D.Nita	
Sef proiect	ing. A.Simescu	
Verificat	ing. C.Paunescu	
DATA: 07/2020	SCARA: 1:500	FAZA: PT+DE

TITLUL PLANSEI
OBIECT STRADA DUNARII

PLAN DE SITUATIE

PROIECT NR: 03/2020

PLANSA NR: **3.1.5**

Prezenta documentatie este proprietatea S.C. S ENGINEERING DESIGN S.R.L. si poate fi folosita numai in scopul pentru care a fost contractata. Folosirea in orice alt mod ori scop a prezentului proiect, fara autorizarea expresa a S.C. S ENGINEERING DESIGN S.R.L. ESTE INTERZISA si constituie infractiune conf. legii nr. 08/1996.

PLAN DE SITUATIE

scara 1:500

Rosiori de Vede

Zimnicea

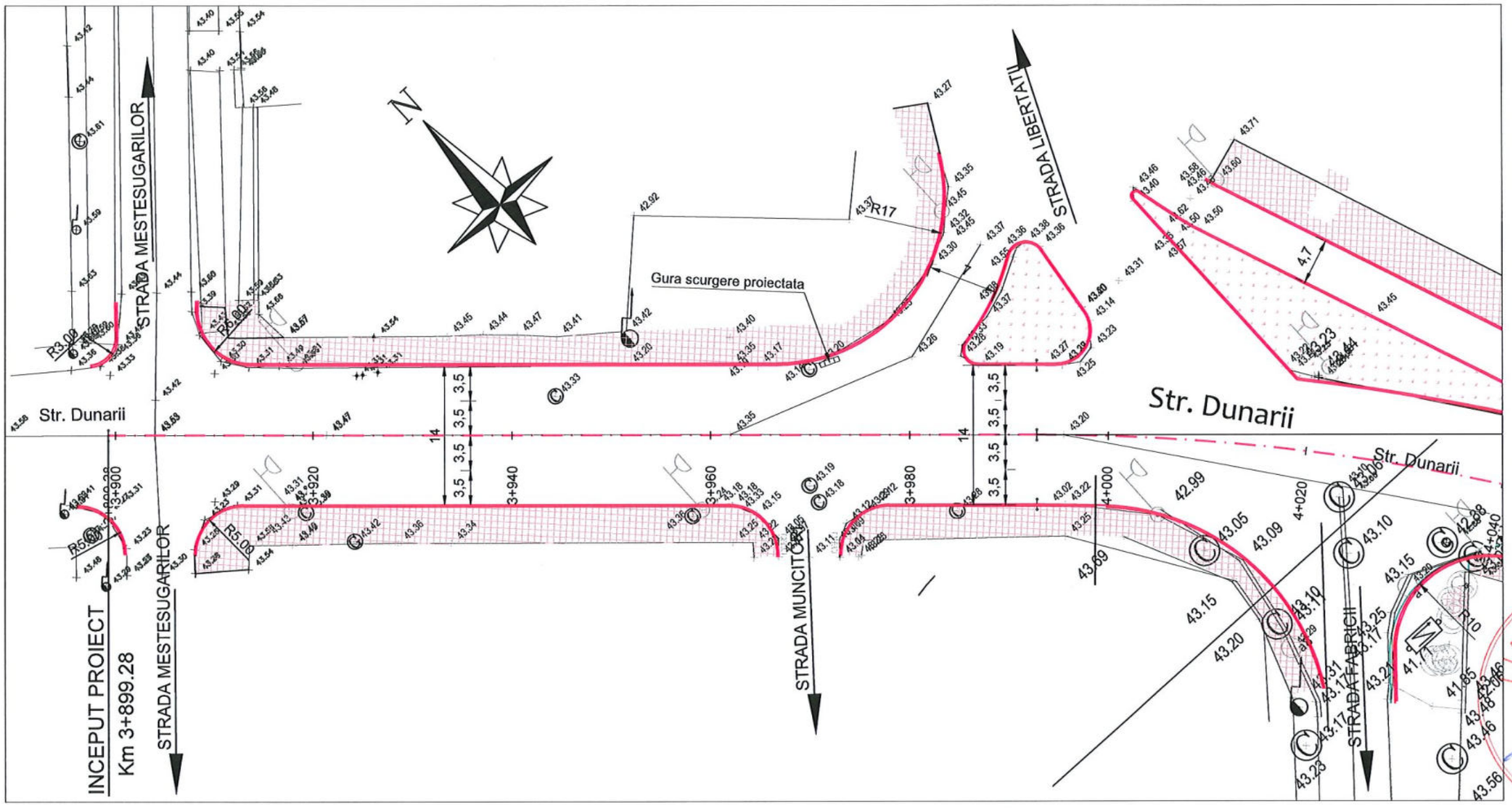

LEGENDA:

- Ax proiectat strada
- Bordura mare din beton
- Bordura mica din beton
- Trotuar proiectat din pavele
- Spatiu verde
- Stalp electricitate
- Camin canalizare
- Rasuflatoare retea gaze naturale
- Gura de scurgere

RO BG 306
Interreg V-A Romania-Bulgaria
FLC request no. .....
Requested amount .....

BENEFICIAR **MUNICIPIUL ALEXANDRIA**		**Reabilitarea și modernizarea rețelei stradale în municipiul Alexandria: strada Alexandru Ghica, strada Meșteșugari, strada Dunării, strada Fabricii și Șoseaua Turnu Măgurele**
PROIECTANT Asocierea : **S ENGINEERING DESIGN S.R.L.** — **SEDA DESIGN SERVICES S.R.L.**		
Proiectat	ing. D.Nita	**TITLUL PLANSEI** **OBIECT STRADA DUNARII** — PROIECT NR: 03/2020
Sef proiect	ing. A.Simescu	**PLAN DE SITUATIE**
Verificat	ing. C.Paunescu	PLANSA NR: **3.1.6**
DATA: 07/2020	SCARA: 1:500	FAZA:

Prezenta documentatie este proprietatea S.C. S ENGINEERING DESIGN S.R.L. si poate fi folosita numai in scopul pentru care a fost contractata. Folosirea in orice alt mod ori scop a prezentului proiect, fara autorizarea expresa a S.C. S ENGINEERING DESIGN S.R.L. ESTE INTERZISA si constituie infractiune conf. legii nr. 08/1996.

ELIA M. AUREL ROMANIA M.D.R.A.P. NR: 09507 A4.B2.D INGINER VERIFICATOR PROIECTE

SOCIETATEA COMERCIALA S ENGINEERING DESIGN S.R.L. BUCURESTI-ROMANIA

PLAN DE SITUATIE

scara 1:500

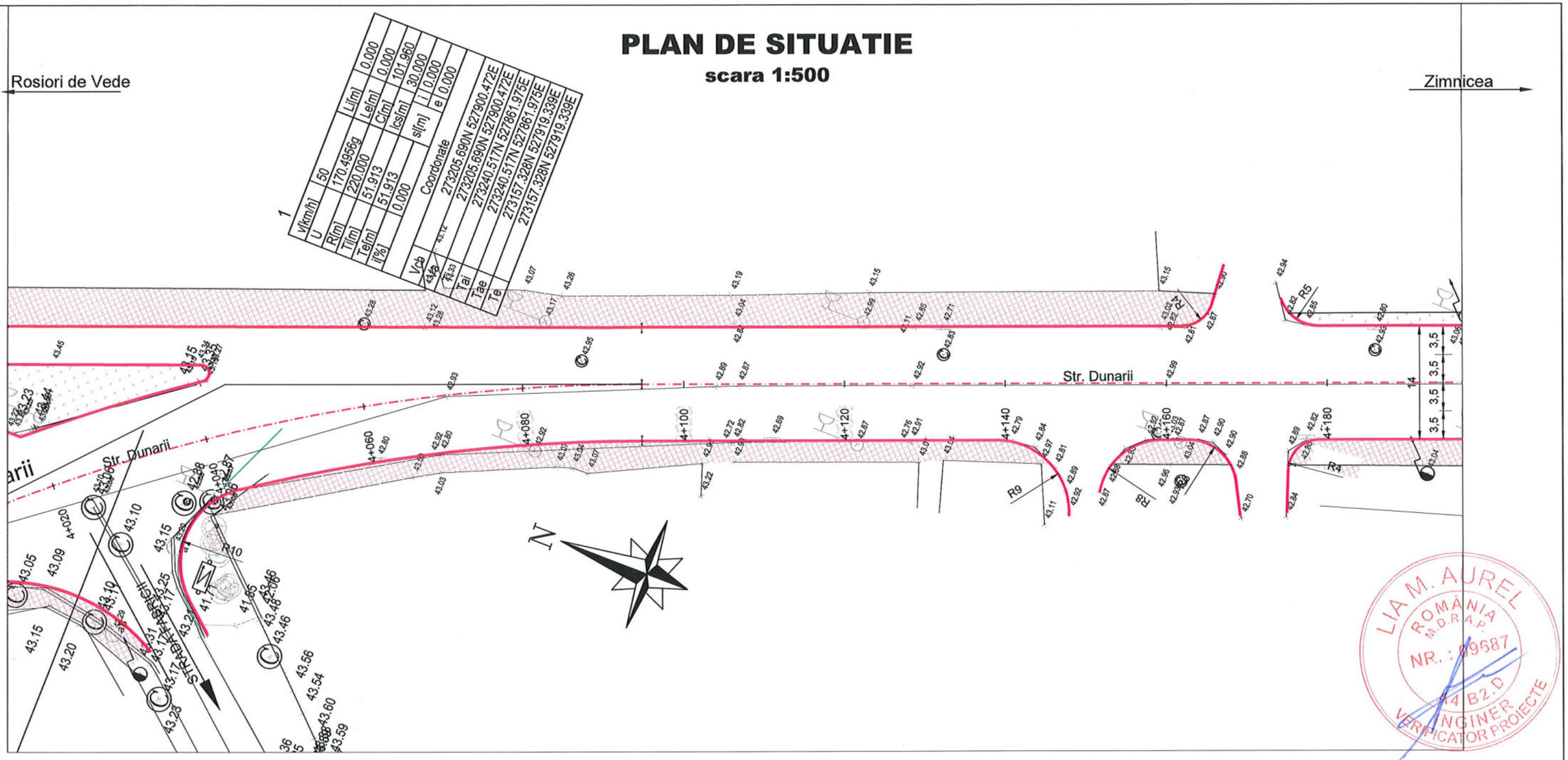

1				
v[km/h]	50		Li[m]	0.000
U	170.4956g		Le[m]	0.000
R[m]	220.000		Ci[m]	101.960
Ti[m]	51.913		Ics[m]	30.000
Te[m]	51.913		s[m]	0.000
If[%]	0.000		e	0.000
Vcb	Coordonate			
43.12	273205.690N 527900.472E			
43.33	273205.690N 527900.472E			
Tai	273240.517N 527861.975E			
Tae	273240.517N 527861.975E			
Te	273157.328N 527919.339E			
	273157.328N 527919.339E			

LEGENDA:

- Ax proiectat strada
- Bordura mare din beton
- Bordura mica din beton
- Trotuar proiectat din pavele
- Spatiu verde
- Stalp electricitate
- Camin canalizare
- Rasuflatoare retea gaze naturale
- Gura de scurgere

RO BG 306
Interreg V-A Romania-Bulgaria
FLC request no. .....
Requested amount .....

LIA M. AUREL ROMÂNIA M.D.R.A.P. NR.: 09687 14 B2.D INGINER VERIFICATOR PROIECTE

SOCIETATEA COMERCIALA S ENGINEERING DESIGN S.R.L. BUCURESTI-ROMANIA

BENEFICIAR **MUNICIPIUL ALEXANDRIA**			**Reabilitarea și modernizarea rețelei stradale în municipiul Alexandria: strada Alexandru Ghica, strada Meșteșugari, strada Dunării, strada Fabricii și Șoseaua Turnu Măgurele**
PROIECTANT Asocierea : **S ENGINEERING DESIGN S.R.L.**	**SEDA DESIGN SERVICES S.R.L.**		
Proiectat	ing. D.Nita		**TITLUL PLANSEI** **OBIECT STRADA DUNARII**
Sef proiect	ing. A.Simescu		**PLAN DE SITUATIE**
Verificat	ing. C.Paunescu		PROIECT NR: 03/2020
DATA: 07/2020	SCARA: 1:500	FAZA: PT+DE	PLANSA NR: **3.1.7**

Prezenta documentatie este proprietatea S.C. S ENGINEERING DESIGN S.R.L. si poate fi folosita numai in scopul pentru care a fost contractata. Folosirea in orice alt mod ori scop a prezentului proiect, fara autorizarea expresa a S.C. S ENGINEERING DESIGN S.R.L. ESTE INTERZISA si constituie infractiune conf. legii nr. 08/1996.

PLAN DE SITUATIE

scara 1:500

Rosiori de Vede ← → Zimnicea

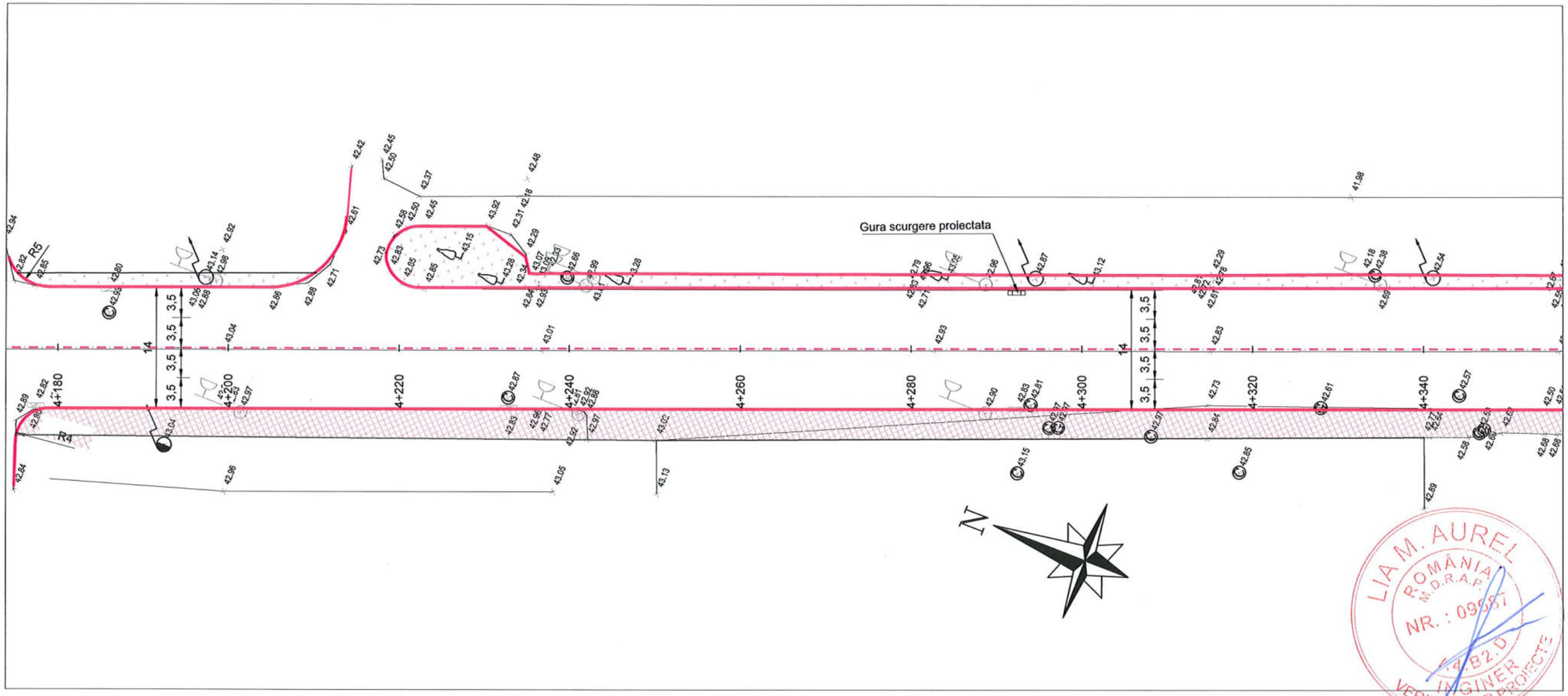

LIA M. AUREL
ROMÂNIA
M.D.R.A.P.
NR.: 09997
A.4.B2.D
INGINER
VERIFICATOR PROIECTE

SOCIETATEA COMERCIALA S ENGINEERING DESIGN S.R.L. BUCUREȘTI-ROMÂNIA

LEGENDA:

- Ax proiectat strada
- Bordura mare din beton
- Bordura mica din beton
- Trotuar proiectat din pavele
- Spatiu verde
- Stalp electricitate
- Camin canalizare
- Rasuflatoare retea gaze naturale
- Gura de scurgere

RO BG 306
Interreg V-A Romania-Bulgaria
FLC request no. .....
Requested amount .....

BENEFICIAR **MUNICIPIUL ALEXANDRIA**			**Reabilitarea și modernizarea rețelei stradale în municipiul Alexandria: strada Alexandru Ghica, strada Meșteșugari, strada Dunării, strada Fabricii și Șoseaua Turnu Măgurele**
PROIECTANT Asocierea : **S ENGINEERING DESIGN S.R.L.** — **SEDA DESIGN SERVICES S.R.L.**			
Proiectat	ing. D.Nita		TITLUL PLANSEI OBIECT STRADA DUNARII **PLAN DE SITUATIE** — PROIECT NR: 03/2020
Sef proiect	ing. A.Simescu		
Verificat	ing. C.Paunescu		PLANSA NR: **3.1.8**
DATA: 07/2020	SCARA: 1:500	FAZA: PT+DE	

Prezenta documentatie este proprietatea S.C. S ENGINEERING DESIGN S.R.L. si poate fi folosita numai in scopul pentru care a fost contractata. Folosirea in orice alt mod ori scop a prezentului proiect, fara autorizarea expresa a S.C. S ENGINEERING DESIGN S.R.L. ESTE INTERZISA si constituie infractiune conf. legii nr. 08/1996.

PLAN DE SITUATIE

scara 1:500

Rosiori de Vede ← → Zimnicea

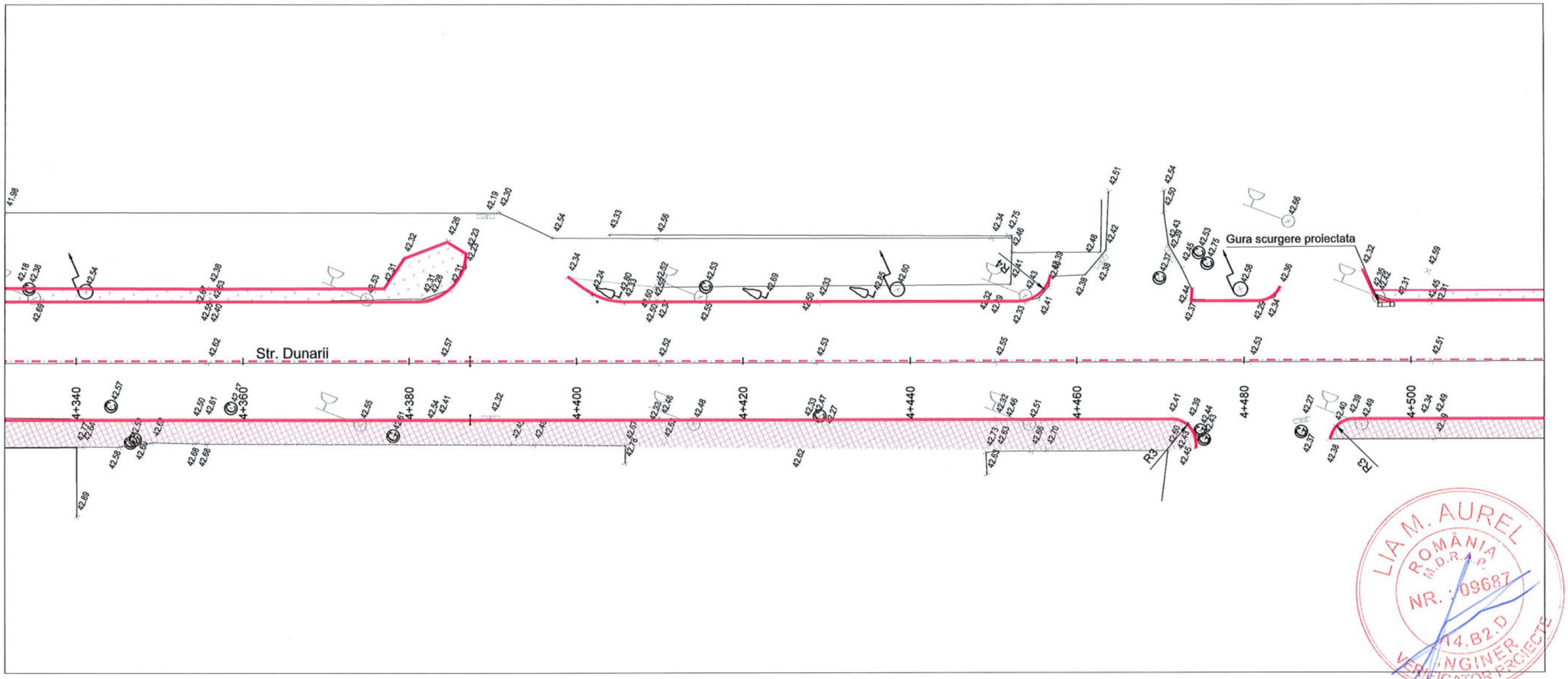

LEGENDA:

- Ax proiectat strada
- Bordura mare din beton
- Bordura mica din beton
- Trotuar proiectat din pavele
- Spatiu verde
- Stalp electricitate
- Camin canalizare
- Rasuflatoare retea gaze naturale
- Gura de scurgere

RO BG 306
Interreg V-A Romania-Bulgaria
FLC request no. .....
Requested amount .....

LIA M. AUREL ROMÂNIA M.D.R.A.P. NR. 09687 14.B2.D INGINER VERIFICATOR PROIECTE

SOCIETATEA COMERCIALA S ENGINEERING DESIGN S.R.L. BUCURESTI-ROMANIA

BENEFICIAR **MUNICIPIUL ALEXANDRIA**			**Reabilitarea și modernizarea rețelei stradale în municipiul Alexandria: strada Alexandru Ghica, strada Meșteșugari, strada Dunării, strada Fabricii și Șoseaua Turnu Măgurele**
PROIECTANT Asocierea : **S ENGINEERING DESIGN S.R.L.**	**SEDA DESIGN SERVICES S.R.L.**		
Proiectat	ing. D.Nita		**TITLUL PLANSEI** **OBIECT STRADA DUNARII**
Sef proiect	ing. A.Simescu		**PLAN DE SITUATIE**
Verificat	ing. C.Paunescu		
DATA: 07/2020	SCARA: 1:500	FAZA: PT+DE	

PROIECT NR: 03/2020

PLANSA NR: **3.1.9**

Prezenta documentatie este proprietatea S.C. S ENGINEERING DESIGN S.R.L. si poate fi folosita numai in scopul pentru care a fost contractata. Folosirea in orice alt mod ori scop a prezentului proiect, fara autorizarea expresa a S.C. S ENGINEERING DESIGN S.R.L. ESTE INTERZISA si constituie infractiune conf. legii nr. 08/1996.

PLAN DE SITUATIE

scara 1:500

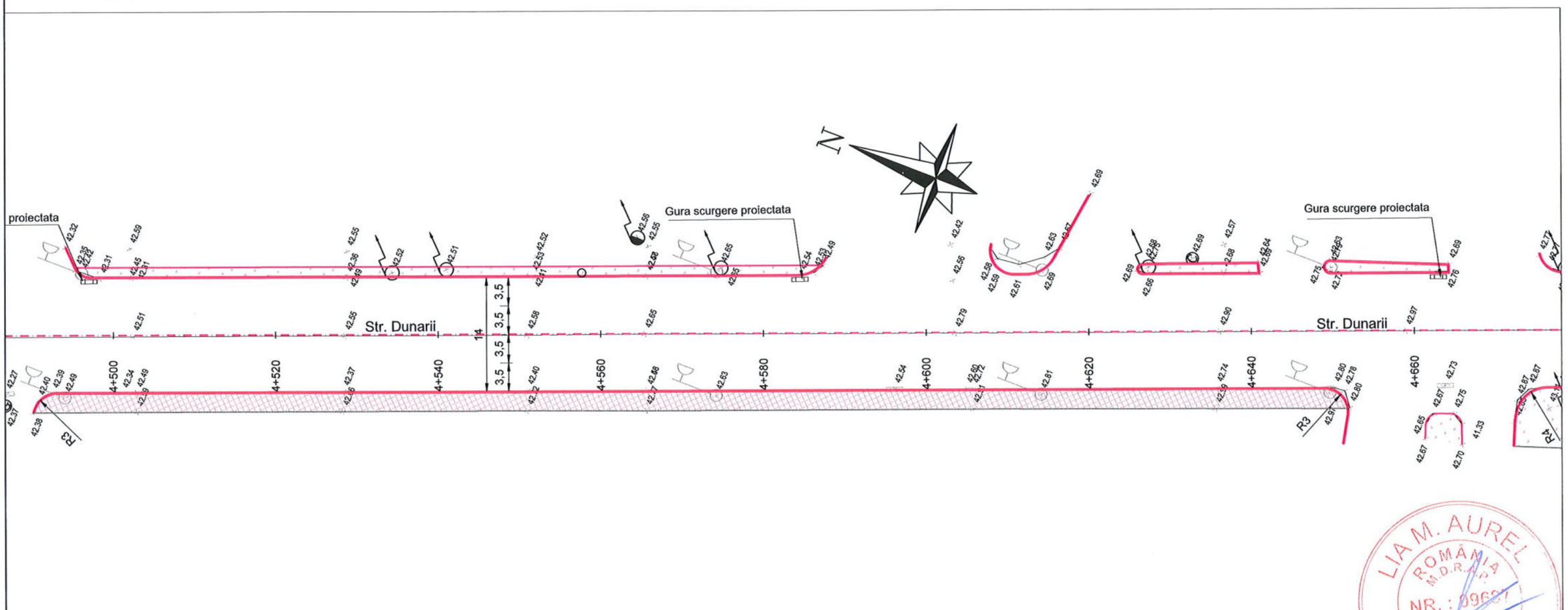

LEGENDA:

- Ax proiectat strada
- Bordura mare din beton
- Bordura mica din beton
- Trotuar proiectat din pavele
- Spatiu verde
- Stalp electricitate
- Camin canalizare
- Rasuflatoare retea gaze naturale
- Gura de scurgere

RO BG 306
Interreg V-A Romania-Bulgaria
FLC request no. .....
Requested amount .....

BENEFICIAR **MUNICIPIUL ALEXANDRIA**		**Reabilitarea și modernizarea rețelei stradale în municipiul Alexandria: strada Alexandru Ghica, strada Meșteșugari, strada Dunării, strada Fabricii și Șoseaua Turnu Măgurele**
PROIECTANT Asocierea : **S ENGINEERING DESIGN S.R.L.** — **SEDA DESIGN SERVICES S.R.L.**		
Proiectat	ing. D.Nita	TITLUL PLANSEI OBIECT STRADA DUNARII **PLAN DE SITUATIE**
Sef proiect	ing. A.Simescu	PROIECT NR: 03/2020
Verificat	ing. C.Paunescu	PLANSA NR: **3.1.10**
DATA: 07/2020	SCARA: 1:500	FAZA: PT+DE

Prezenta documentatie este proprietatea S.C. S ENGINEERING DESIGN S.R.L. si poate fi folosita numai in scopul pentru care a fost contractata. Folosirea in orice alt mod ori scop a prezentului proiect, fara autorizarea expresa a S.C. S ENGINEERING DESIGN S.R.L. ESTE INTERZISA si constituie infractiune conf. legii nr. 08/1996.

LIA M. AUREL ROMÂNIA M.D.R.A. NR.: 09627 A.B2.D INGINER VERIFICATOR PROIECTE

SOCIETATEA COMERCIALA S ENGINEERING DESIGN S.R.L. BUCURESTI-ROMANIA

PLAN DE SITUATIE

scara 1:500

Rosiori de Vede

Zimnicea

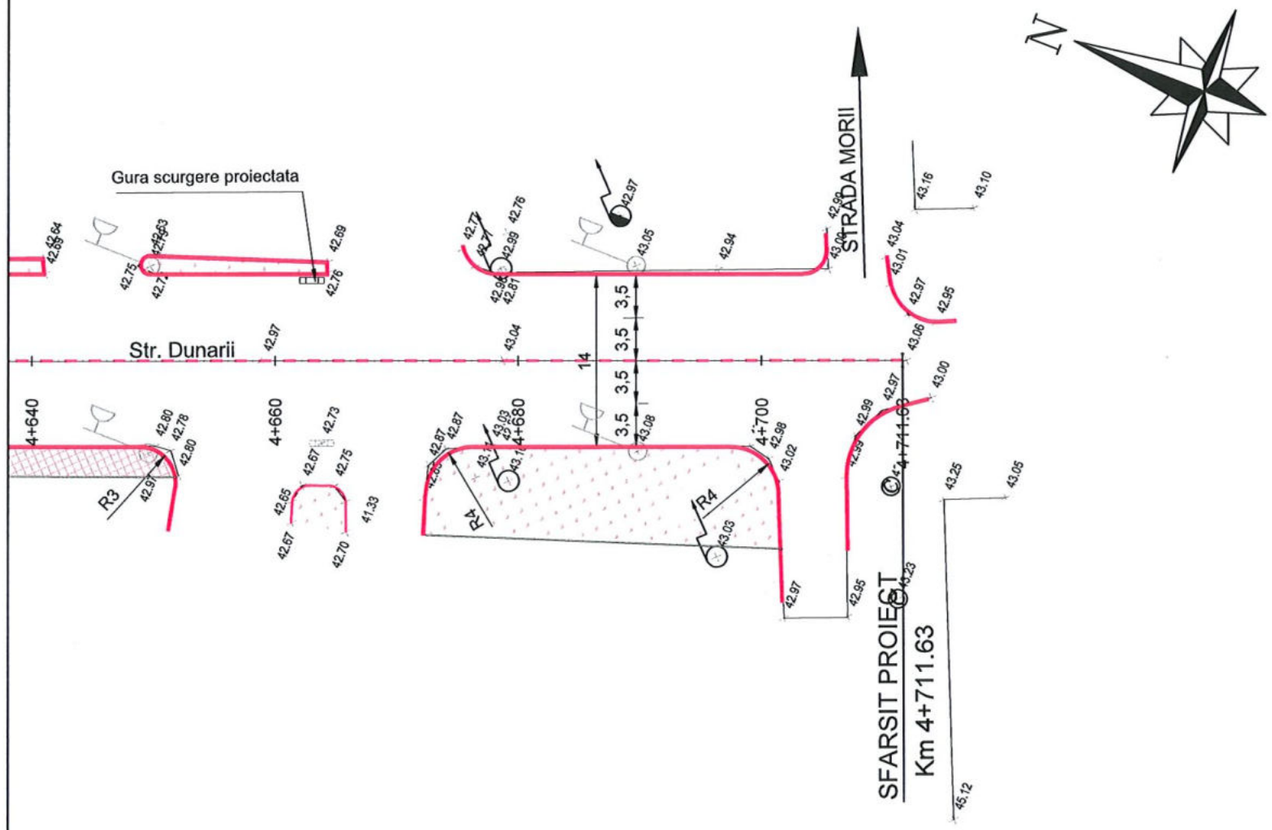

LEGENDA:

- Ax proiectat strada
- Bordura mare din beton
- Bordura mica din beton
- Trotuar proiectat din pavele
- Spatiu verde
- Stalp electricitate
- Camin canalizare
- Rasuflatoare retea gaze naturale
- Gura de scurgere

RO BG 306
Interreg V-A Romania-Bulgaria
FLC request no. .....
Requested amount .....

LIA M. AUREL
ROMÂNIA
M.D.R.A.P.
NR.: 0968
44.B.2.0
INGINER
VERIFICATOR PROIECTE

SOCIETATEA COMERCIALA S ENGINEERING DESIGN S.R.L. BUCUREŞTI-ROMANIA

BENEFICIAR **MUNICIPIUL ALEXANDRIA**		**Reabilitarea și modernizarea rețelei stradale în municipiul Alexandria: strada Alexandru Ghica, strada Meșteșugari, strada Dunării, strada Fabricii și Șoseaua Turnu Măgurele**
PROIECTANT Asocierea : **S ENGINEERING DESIGN S.R.L.** **SEDA DESIGN SERVICES S.R.L.**		
Proiectat	ing. D.Nita	**TITLUL PLANSEI** **OBIECT STRADA DUNARII**
Sef proiect	ing. A.Simescu	**PLAN DE SITUATIE**
Verificat	ing. C.Paunescu	PROIECT NR: 03/2020
DATA: 07/2020	SCARA: 1:500	FAZA: PT+DE — PLANSA NR: **3.1.11**

Prezenta documentatie este proprietatea S.C. S ENGINEERING DESIGN S.R.L. si poate fi folosita numai in scopul pentru care a fost contractata. Folosirea in orice alt mod ori scop a prezentului proiect, fara autorizarea expresa a S.C. S ENGINEERING DESIGN S.R.L. ESTE INTERZISA si constituie infractiune conf. legii nr. 08/1996.

PROFIL LONGITUDINAL

scara 1:500; 1:50

Strada Dunarii → Turnu Magurele

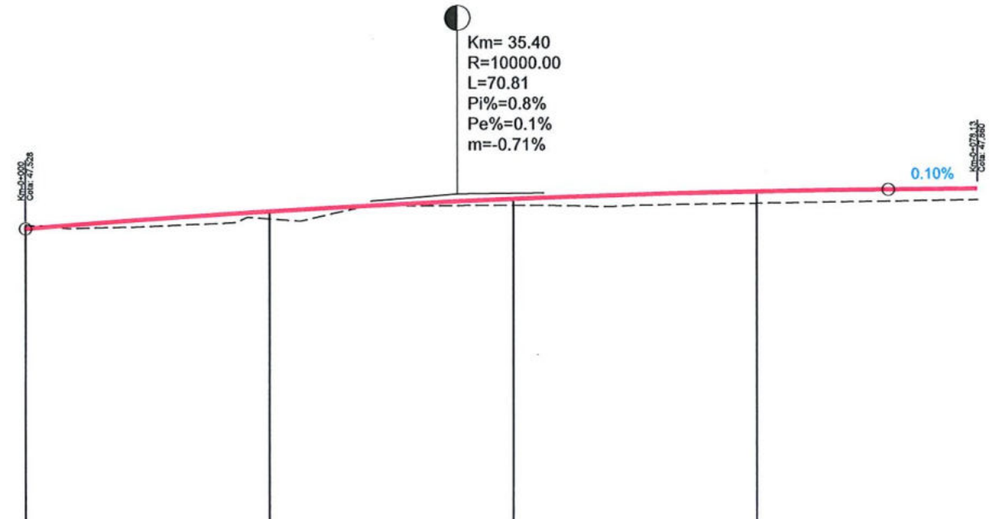

Cota ref. 45.00

COTE PROIECT	47.528	47.670	47.773	47.835	47.860
COTE TEREN	47.56	47.61	47.72	47.74	47.77
DIFERENTE IN AX	-0.03	0.06	0.05	0.10	0.09
RACORDARI VERTICALE	R=10000.0 L=70.81				L=7.32 P=0.10%
ALINIAMENTE SI CURBE	L=40.48m B=S06°45'52.47"E		R= 70.00 L= 13.56	L=16.27m B=S04°20'08.12"W	R= 90.00 L= 7.81
DISTANTE CUMULATE	0+000	0+020	0+040	0+060	0+078.13

RO BG 306
Interreg V-A Romania-Bulgaria
FLC request no. .....
Requested amount .....

LIA M. AUREL ROMÂNIA M.D.R.A.P. NR.: 09687 A4.B2.D INGINER VERIFICATOR PROIECTE

SOCIETATEA COMERCIALA S ENGINEERING DESIGN S.R.L. BUCURESTI-ROMANIA

BENEFICIAR: MUNICIPIUL ALEXANDRIA			Reabilitarea și modernizarea rețelei stradale în municipiul Alexandria: strada Alexandru Ghica, strada Meșteșugari, strada Dunării, strada Fabricii și Șoseaua Turnu Măgurele
PROIECTANT: Asocierea: S ENGINEERING DESIGN S.R.L. — SEDA DESIGN SERVICES S.R.L.			
Proiectat	ing. D.Nita		TITLUL PLANSEI: OBIECT STRADA DUNARII BRETEA 1 — PROFIL LONGITUDINAL
Sef proiect	ing. A.Simescu		PROIECT NR: 03/2020
Verificat	ing. C.Paunescu		PLANSA NR: 3.2.1
DATA: 07/2020	SCARA: 1:500/1:50	FAZA: PT+DE	

Prezenta documentatie este proprietatea S.C. S ENGINEERING DESIGN S.R.L. si poate fi folosita numai in scopul pentru care a fost contractata. Folosirea in orice alt mod ori scop a prezentului proiect, fara autorizarea expresa a S.C. S ENGINEERING DESIGN S.R.L. ESTE INTERZISA si constituie infractiune conf. legii nr. 08/1996.

PROFIL LONGITUDINAL

scara 1:500; 1:50

Strada Dunarii ← → Turnu Magurele

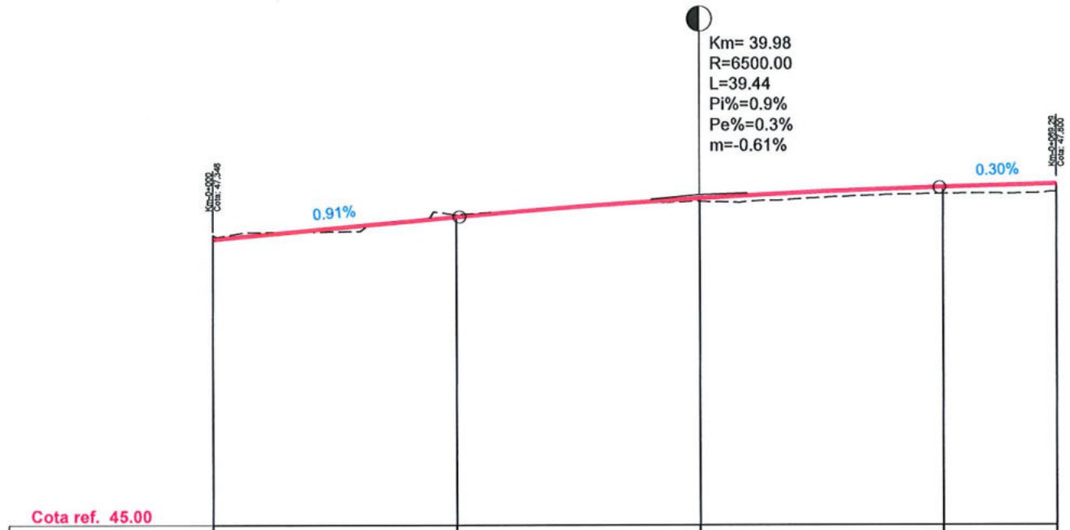

Cota ref. 45.00

COTE PROIECT	47.346	47.529	47.681	47.771	47.800
COTE TEREN	47.38	47.55	47.66	47.72	47.73
DIFERENTE IN AX	-0.03	-0.02	0.02	0.05	0.06
RACORDARI VERTICALE	L=20.26 P=0.91%	R=6500.0 L=39.44			L=9.59 P=0.30%
ALINIAMENTE SI CURBE	L=29.87m B=S89°41'07.51"W		R= 70.00 L= 39.42		
DISTANTE CUMULATE	0+000	0+020	0+040	0+060	0+069.29

LIA M. AUREL ROMÂNIA M.D.R.A.P.D. NR.: 09687 A4 B2 D INGINER VERIFICATOR PROIECTE

SOCIETATEA COMERCIALA S ENGINEERING DESIGN S.R.L. BUCURESTI-ROMANIA

RO BG 306
Interreg V-A Romania-Bulgaria
FLC request no. .....
Requested amount .....

BENEFICIAR **MUNICIPIUL ALEXANDRIA**			**Reabilitarea și modernizarea rețelei stradale în municipiul Alexandria: strada Alexandru Ghica, strada Meșteșugari, strada Dunării, strada Fabricii și Șoseaua Turnu Măgurele**
PROIECTANT Asocierea : S ENGINEERING DESIGN S.R.L.	SEDA DESIGN SERVICES S.R.L.		
Proiectat	ing. D.Nita		TITLUL PLANSEI OBIECT STRADA DUNARII BRETEA 2 — PROIECT NR: 03/2020
Sef proiect	ing. A.Simescu		**PROFIL LONGITUDINAL** — PLANSA NR: **3.2.2**
Verificat	ing. C.Paunescu		
DATA: 07/2020	SCARA: 1:500/1:50	FAZA: PT+DE	

Prezenta documentatie este proprietatea S.C. S ENGINEERING DESIGN S.R.L. si poate fi folosita numai in scopul pentru care a fost contractata. Folosirea in orice alt mod ori scop a prezentului proiect, fara autorizarea expresa a S.C. S ENGINEERING DESIGN S.R.L. ESTE INTERZISA si constituie infractiune conf. legii nr. 08/1996.

PROFIL LONGITUDINAL

scara 1:500; 1:50

Strada Dunarii

Turnu Magurele

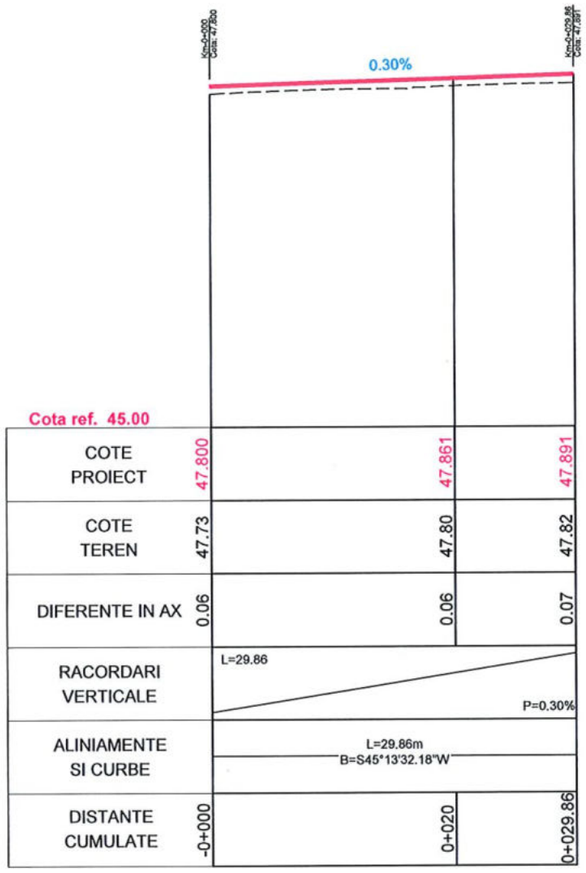

RO BG 306
Interreg V-A Romania-Bulgaria
FLC request no. .....
Requested amount .....

LIA M. AUREL
ROMÂNIA
M.D.R.A.P.
NR.: 09087
A4.B2.D
INGINER
VERIFICATOR PROIECTE

SOCIETATEA COMERCIALA S ENGINEERING DESIGN S.R.L. BUCURESTI-ROMANIA

BENEFICIAR **MUNICIPIUL ALEXANDRIA**		**Reabilitarea și modernizarea rețelei stradale în municipiul Alexandria: strada Alexandru Ghica, strada Meșteșugari, strada Dunării, strada Fabricii și Șoseaua Turnu Măgurele**
PROIECTANT Asocierea : **S ENGINEERING DESIGN S.R.L.** **SEDA DESIGN SERVICES S.R.L.**		
Proiectat	ing. D.Nita	**TITLUL PLANSEI** **OBIECT STRADA TURNU**
Sef proiect	ing. A.Simescu	**PROFIL LONGITUDINAL**
Verificat	ing. C.Paunescu	PROIECT NR: 03/2020
DATA: 07/2020	SCARA: 1:500/1:50	FAZA: PT+DE
		PLANSA NR: **3.2.3**

Prezenta documentatie este proprietatea S.C. S ENGINEERING DESIGN S.R.L. si poate fi folosita numai in scopul pentru care a fost contractata. Folosirea in orice alt mod ori scop a prezentului proiect, fara autorizarea expresa a S.C. S ENGINEERING DESIGN S.R.L. ESTE INTERZISA si constituie infractiune conf. legii nr. 08/1996.

PROFIL LONGITUDINAL

scara 1:500; 1:50

Rosiori de Vede ← → Zimnicea

Cota ref. 45.00

COTE PROIECT	47.820	47.818	47.792	47.767	47.741	47.715	47.690	47.664
COTE TEREN	47.81	47.77	47.74	47.71	47.67	47.62	47.57	
DIFERENTE IN AX	0.01	0.02	0.03	0.03	0.05	0.07	0.09	
RACORDARI VERTICALE	L=181.44						P=-0.13%	
ALINIAMENTE SI CURBE	L=243.03m B=S48°26'10.80"E							
DISTANTE CUMULATE	0+518.51	0+520	0+540	0+560	0+580	0+600	0+620	0+640

RO BG 306
Interreg V-A Romania-Bulgaria
FLC request no. .....
Requested amount .....

LIA M. AURA ROMANIA R.A.D.R.A.P. NR.: 09687 A4.B1.D INGINER VERIFICATOR PROIECTE

SOCIETATEA COMERCIALA S ENGINEERING DESIGN S.R.L. BUCURESTI-ROMANIA

BENEFICIAR **MUNICIPIUL ALEXANDRIA**			**Reabilitarea și modernizarea rețelei stradale în municipiul Alexandria: strada Alexandru Ghica, strada Meșteșugari, strada Dunării, strada Fabricii și Șoseaua Turnu Măgurele**
PROIECTANT Asocierea : **S ENGINEERING DESIGN S.R.L.**	**SEDA DESIGN SERVICES S.R.L.**		
Proiectat	ing. D.Nita		TITLUL PLANSEI OBIECT STRADA DUNARII — PROIECT NR: 03/2020
Sef proiect	ing. A.Simescu		**PROFIL LONGITUDINAL**
Verificat	ing. C.Paunescu		PLANSA NR: **3.2.4**
DATA: 07/2020	SCARA: 1:500/1:50	FAZA: PT+DE	

Prezenta documentatie este proprietatea S.C. S ENGINEERING DESIGN S.R.L. si poate fi folosita numai in scopul pentru care a fost contractata. Folosirea in orice alt mod ori scop a prezentului proiect, fara autorizarea expresa a S.C. S ENGINEERING DESIGN S.R.L. ESTE INTERZISA si constituie infractiune conf. legii nr. 08/1996.

PROFIL LONGITUDINAL

scara 1:500; 1:50

Rosiori de Vede ← → Zimnicea

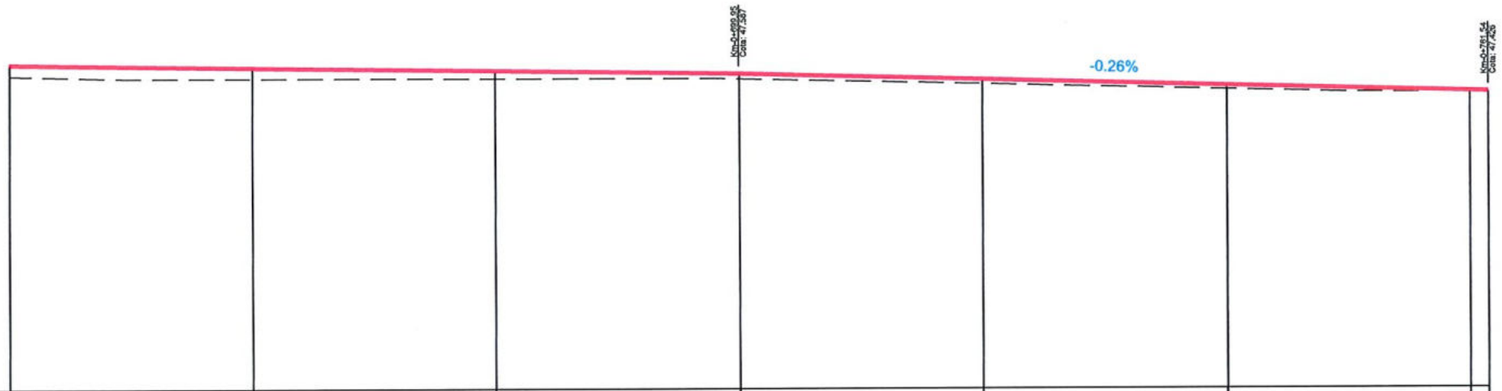

Cota ref. 45.00

COTE PROIECT	47.664	47.638	47.613	47.587	47.535	47.482	47.430	47.426	
COTE TEREN	47.57	47.55	47.55	47.54	47.50	47.45	47.43	47.43	
DIFERENTE IN AX	0.09	0.09	0.06	0.04	0.04	0.03	0.00	0.00	
RACORDARI VERTICALE		L=181.44		P=-0.13%	L=61.60			P=-0.26%	
ALINIAMENTE SI CURBE		L=243.03m B=S48°26'10.80"E							
DISTANTE CUMULATE	0+640	0+660	0+680	0+700	0+720	0+740	0+760	0+761.54	

RO BG 306
Interreg V-A Romania-Bulgaria
FLC request no. .....
Requested amount .....

LIA M. AURA ROMÂNIA M.D.R.A.P. NR.: 09687 A.R.E.C.O. INGINER VERIFICATOR PROIECTE

SOCIETATEA COMERCIALA S ENGINEERING DESIGN S.R.L. BUCUREȘTI-ROMÂNIA

BENEFICIAR **MUNICIPIUL ALEXANDRIA**			**Reabilitarea și modernizarea rețelei stradale în municipiul Alexandria: strada Alexandru Ghica, strada Meșteșugari, strada Dunării, strada Fabricii și Șoseaua Turnu Măgurele**
PROIECTANT Asocierea : **S ENGINEERING DESIGN S.R.L.** **SEDA DESIGN SERVICES S.R.L.**			
Proiectat	ing. D.Nita		**TITLUL PLANSEI** **OBIECT STRADA DUNARII**
Sef proiect	ing. A.Simescu		**PROFIL LONGITUDINAL**
Verificat	ing. C.Paunescu		
DATA: 07/2020	SCARA: 1:500/1:50	FAZA: PT+DE	PROIECT NR: 03/2020 — PLANSA NR: **3.2.5**

Prezenta documentatie este proprietatea S.C. S ENGINEERING DESIGN S.R.L. si poate fi folosita numai in scopul pentru care a fost contractata. Folosirea in orice alt mod ori scop a prezentului proiect, fara autorizarea expresa a S.C. S ENGINEERING DESIGN S.R.L. ESTE INTERZISA si constituie infractiune conf. legii nr. 08/1996.

PROFIL LONGITUDINAL

scara 1:500; 1:50

Rosiori de Vede ← → Zimnicea

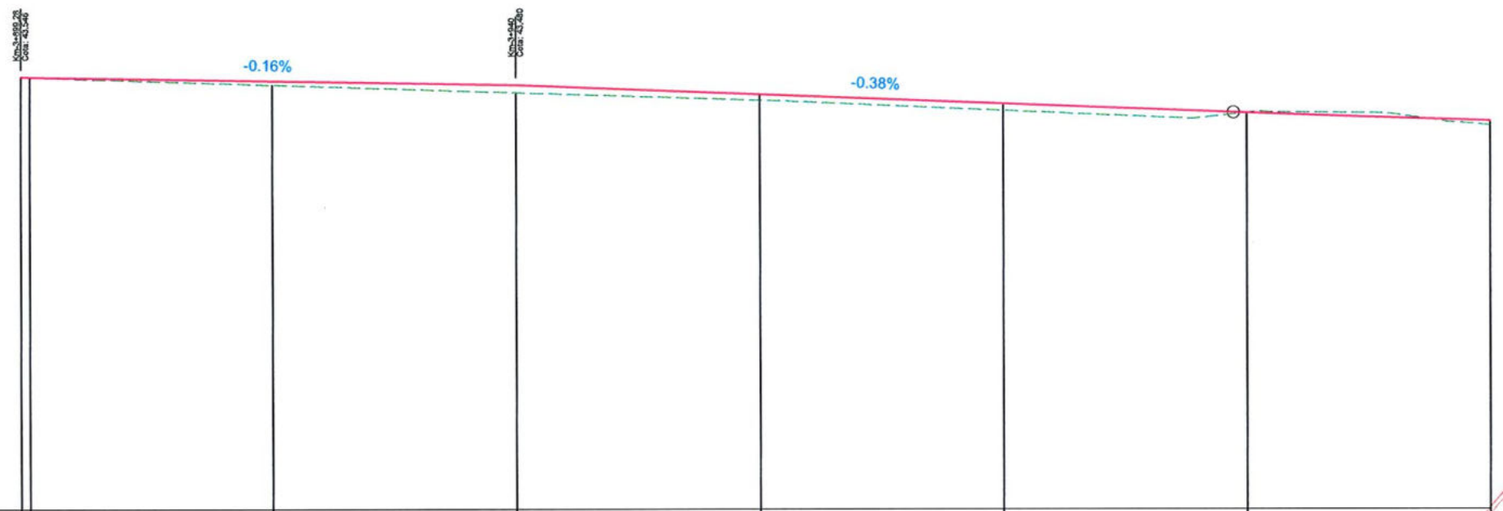

Cota ref. 40.00

COTE PROIECT	43.546	43.512	43.480	43.403	43.326	43.249	43.179	
COTE TEREN	43.55	43.48	43.42	43.35	43.27	43.25	43.15	
DIFERENTE IN AX	0.00	0.03	0.06	0.05	0.06	0.00	0.03	
RACORDARI VERTICALA		L=40.72	P=-0.16%	L=58.93		P=-0.38%	R=30000.0 L=172.14	
ALINIAMENTE SI CURBE		L=93.55m B=S47°51'56.86"E					R= 220.00 L= 101.96	
DISTANTE CUMULATE	3+899.28	3+920	3+940	3+960	3+980	4+000	4+020	

Dunarii - Km3+899.28-4+020

LIA M. AUREL ROMÂNIA M.D.R.A.P. NR.: 09687 A4 B2.D INGINER VERIFICATOR PROIECTE

SOCIETATEA COMERCIALA S ENGINEERING DESIGN S.R.L. BUCUREȘTI-ROMÂNIA

RO BG 306
Interreg V-A Romania-Bulgaria
FLC request no. .....
Requested amount .....

BENEFICIAR **MUNICIPIUL ALEXANDRIA**		**Reabilitarea și modernizarea rețelei stradale în municipiul Alexandria: strada Alexandru Ghica, strada Meșteșugari, strada Dunării, strada Fabricii și Șoseaua Turnu Măgurele**
PROIECTANT Asocierea: **S ENGINEERING DESIGN S.R.L.** **SEDA DESIGN SERVICES S.R.L.**		
Proiectat	ing. D.Nita	**TITLUL PLANSEI** **OBIECT STRADA DUNARII**
Sef proiect	ing. A.Simescu	**PROFIL LONGITUDINAL**
Verificat	ing. C.Paunescu	PROIECT NR: 03/2020
DATA: 07/2020	SCARA: 1:500/1:50	FAZA: PT+DE — PLANSA NR: **3.2.6**

Prezenta documentatie este proprietatea S.C. S ENGINEERING DESIGN S.R.L. si poate fi folosita numai in scopul pentru care a fost contractata. Folosirea in orice alt mod ori scop a prezentului proiect, fara autorizarea expresa a S.C. S ENGINEERING DESIGN S.R.L. ESTE INTERZISA si constituie infractiune conf. legii nr. 08/1996.

PROFIL LONGITUDINAL

scara 1:500; 1:50

Rosiori de Vede ← → Zimnicea

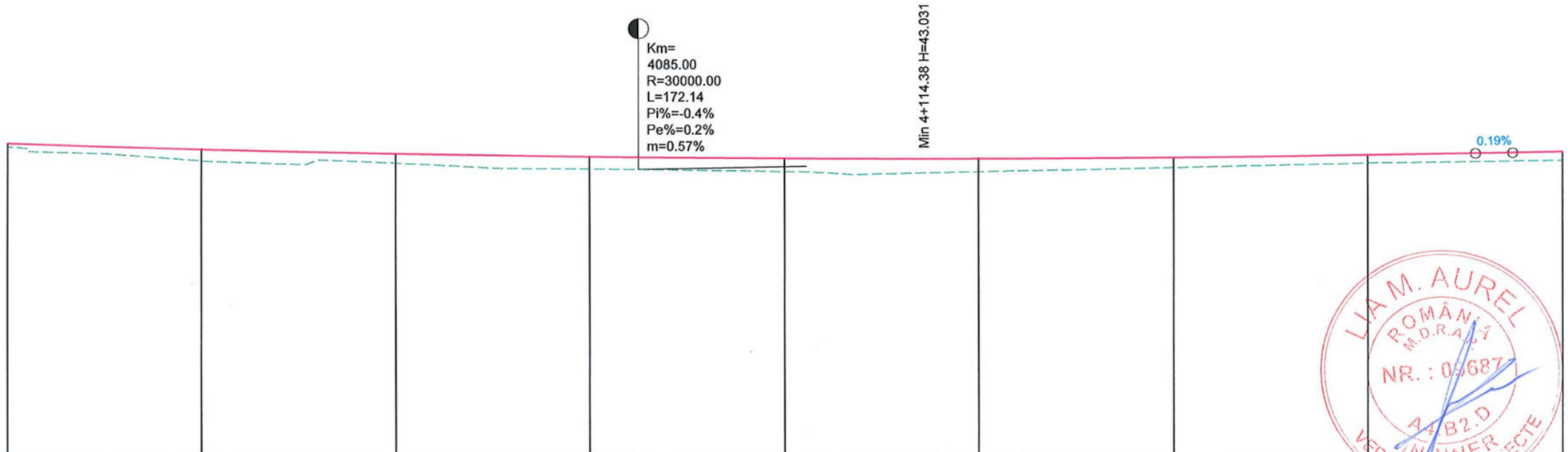

Cota ref. 40.00

COTE PROIECT	43.179	43.123	43.080	43.050	43.034	43.031	43.042	43.065	43.101	
COTE TEREN	43.15	43.00	42.99	42.93	42.90	42.90	42.94	42.99	43.01	
DIFERENTE IN AX	0.03	0.12	0.10	0.13	0.13	0.13	0.10	0.08	0.09	
RACORDARI VERTICALA		R=30000.0 L=172.14							L=3.82 R=0.19%	R=20000.0 L=118.80
ALINIAMENTE SI CURBE		R= 220.00 L= 101.96				L=292.50m B=S21°18'42.45"E				
DISTANTE CUMULATE	4+020	4+040	4+060	4+080	4+100	4+120	4+140	4+160	4+180	

Dunarii - Km4+020-4+180

RO BG 306
Interreg V-A Romania-Bulgaria
FLC request no. .....
Requested amount .....

SOCIETATEA COMERCIALA S ENGINEERING DESIGN S.R.L. BUCUREȘTI-ROMANIA

LIA M. AUREL ROMÂN M.D.R.A. 1 NR.: 03687 A B2.D INGINER VERIFICATOR PROIECTE

BENEFICIAR **MUNICIPIUL ALEXANDRIA**			**Reabilitarea și modernizarea rețelei stradale în municipiul Alexandria: strada Alexandru Ghica, strada Meșteșugari, strada Dunării, strada Fabricii și Șoseaua Turnu Măgurele**
PROIECTANT Asocierea : S ENGINEERING DESIGN S.R.L.	SEDA DESIGN SERVICES S.R.L.		
Proiectat	ing. D.Nita		TITLUL PLANSEI OBIECT STRADA DUNARII — PROIECT NR: 03/2020
Sef proiect	ing. A.Simescu		**PROFIL LONGITUDINAL**
Verificat	ing. C.Paunescu		PLANSA NR: **3.2.7**
DATA: 07/2020	SCARA: 1:500/1:50	FAZA: PT+DE	

Prezenta documentatie este proprietatea S.C. S ENGINEERING DESIGN S.R.L. si poate fi folosita numai in scopul pentru care a fost contractata. Folosirea in orice alt mod ori scop a prezentului proiect, fara autorizarea expresa a S.C. S ENGINEERING DESIGN S.R.L. ESTE INTERZISA si constituie infractiune conf. legii nr. 08/1996.

PROFIL LONGITUDINAL

scara 1:500; 1:50

Rosiori de Vede ← → Zimnicea

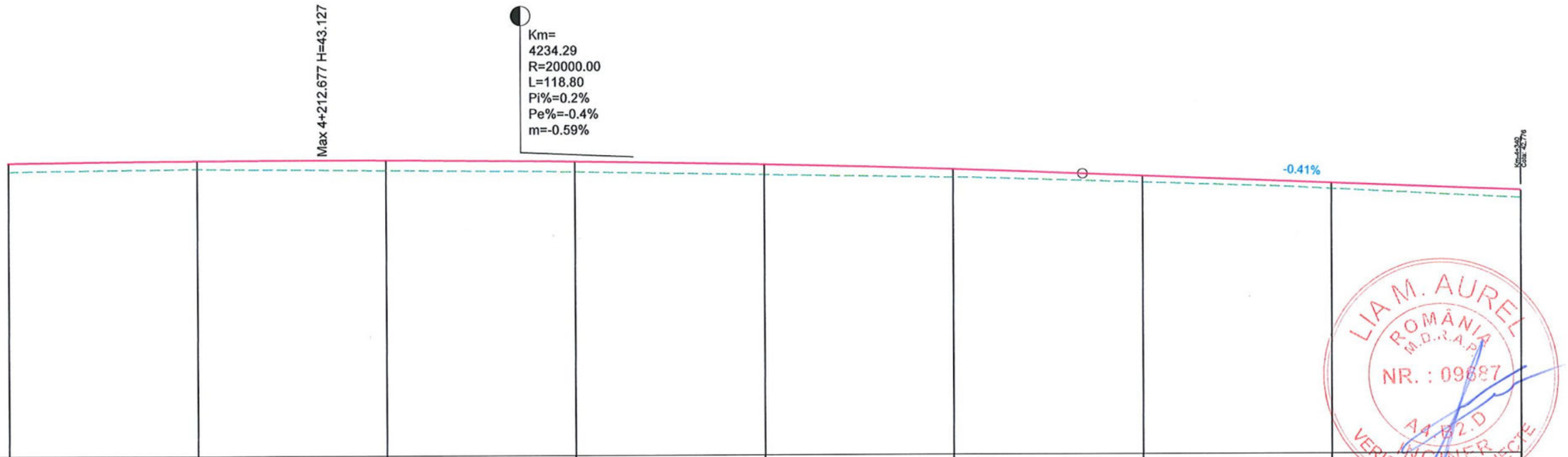

Cota ref. 40.00

COTE PROIECT	43.101	43.123	43.126	43.109	43.071	43.014	42.938	42.857	42.776	
COTE TEREN	43.01	43.04	43.02	43.00	42.96	42.93	42.87	42.80	42.69	
DIFERENTE IN AX	0.09	0.09	0.11	0.11	0.11	0.09	0.07	0.06	0.08	
RACORDARI VERTICALA		R=20000.0 L=118.80					L=46.31		P=-0.88%	L=47.29
ALINIAMENTE SI CURBE		L=292.50m B=S21°18'42.45"E								
DISTANTE CUMULATE	4+180	4+200	4+220	4+240	4+260	4+280	4+300	4+320	4+340	

Dunarii - Km4+180-4+340

RO BG 306
Interreg V-A Romania-Bulgaria
FLC request no. .....
Requested amount .....

SOCIETATEA COMERCIALA S ENGINEERING DESIGN S.R.L. BUCURESTI-ROMANIA

LIA M. AUREL ROMÂNIA M.D.R.A.P. NR.: 09687 AA B2.D INGINER VERIFICATOR PROIECTE

BENEFICIAR **MUNICIPIUL ALEXANDRIA**			**Reabilitarea și modernizarea rețelei stradale în municipiul Alexandria: strada Alexandru Ghica, strada Meșteșugari, strada Dunării, strada Fabricii și Șoseaua Turnu Măgurele**
PROIECTANT Asocierea : **S ENGINEERING DESIGN S.R.L.**	**SEDA DESIGN SERVICES S.R.L.**		
Proiectat	ing. D.Nita		TITLUL PLANSEI OBIECT STRADA DUNARII — PROIECT NR: 03/2020
Sef proiect	ing. A.Simescu		**PROFIL LONGITUDINAL**
Verificat	ing. C.Paunescu		PLANSA NR: **3.2.8**
DATA: 07/2020	SCARA: 1:500/1:50	FAZA: PT+DE	

Prezenta documentatie este proprietatea S.C. S ENGINEERING DESIGN S.R.L. si poate fi folosita numai in scopul pentru care a fost contractata. Folosirea in orice alt mod ori scop a prezentului proiect, fara autorizarea expresa a S.C. S ENGINEERING DESIGN S.R.L. ESTE INTERZISA si constituie infractiune conf. legii nr. 08/1996.

PROFIL LONGITUDINAL

scara 1:500; 1:50

Rosiori de Vede ← → Zimnicea

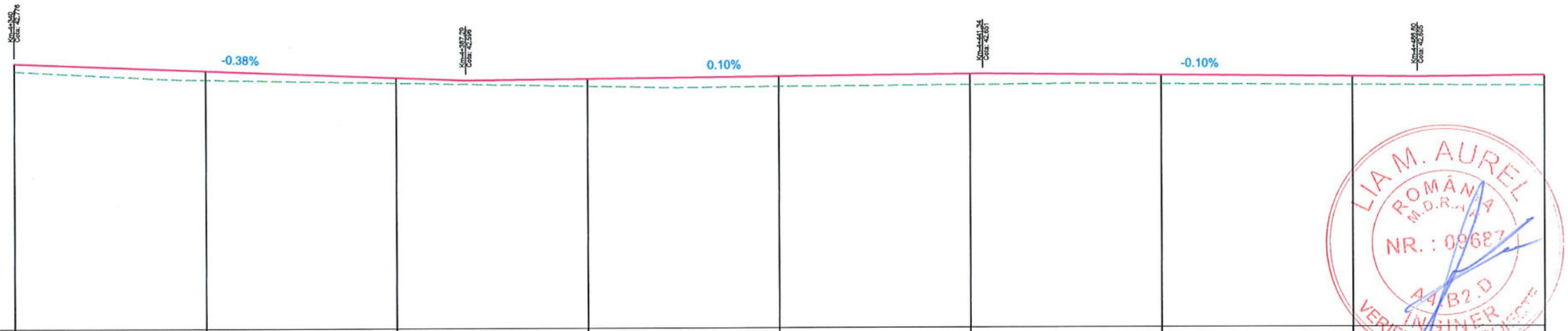

Cota ref. 40.00

COTE PROIECT	42.776	42.700	42.624	42.609	42.629	42.649	42.632	42.612	42.618
COTE TEREN	42.69	42.60	42.57	42.53	42.52	42.54	42.54	42.52	42.51
DIFERENTE IN AX	0.08	0.10	0.06	0.08	0.11	0.11	0.09	0.09	0.11
RACORDARI VERTICALA	P=-0.41%	L=48.39	P=-0.38%	L=54.05	P=0.10%	L=45.46	P=-0.10%	L=53.20	P=0.10%
ALINIAMENTE SI CURBE		L=292.50m B=S21°18'42.45"E		L=324.34m B=S21°20'22.74"E					
DISTANTE CUMULATE	4+340	4+360	4+380	4+400	4+420	4+440	4+460	4+480	4+500

Dunarii - Km4+340-4+500

RO BG 306
Interreg V-A Romania-Bulgaria
FLC request no. .....
Requested amount .....

SOCIETATEA COMERCIALA S ENGINEERING DESIGN S.R.L. BUCUREȘTI-ROMÂNIA

LIA M. AUREL ROMÂNIA M.D.R.A. NR.: 09687 AB2.D INGINER VERIFICATOR PROIECTE

BENEFICIAR **MUNICIPIUL ALEXANDRIA**			**Reabilitarea și modernizarea rețelei stradale în municipiul Alexandria: strada Alexandru Ghica, strada Meșteșugari, strada Dunării, strada Fabricii și Șoseaua Turnu Măgurele**
PROIECTANT Asocierea: S ENGINEERING DESIGN S.R.L.	SEDA DESIGN SERVICES S.R.L.		
Proiectat	ing. D.Nita		TITLUL PLANSEI OBIECT STRADA DUNARII — PROIECT NR: 03/2020
Sef proiect	ing. A.Simescu		**PROFIL LONGITUDINAL**
Verificat	ing. C.Paunescu		PLANSA NR: **3.2.9**
DATA: 07/2020	SCARA: 1:500/1:50	FAZA: PT+DE	

Prezenta documentatie este proprietatea S.C. S ENGINEERING DESIGN S.R.L. si poate fi folosita numai in scopul pentru care a fost contractata. Folosirea in orice alt mod ori scop a prezentului proiect, fara autorizarea expresa a S.C. S ENGINEERING DESIGN S.R.L. ESTE INTERZISA si constituie infractiune conf. legii nr. 08/1996.

PROFIL LONGITUDINAL

scara 1:500; 1:50

Rosiori de Vede ← → Zimnicea

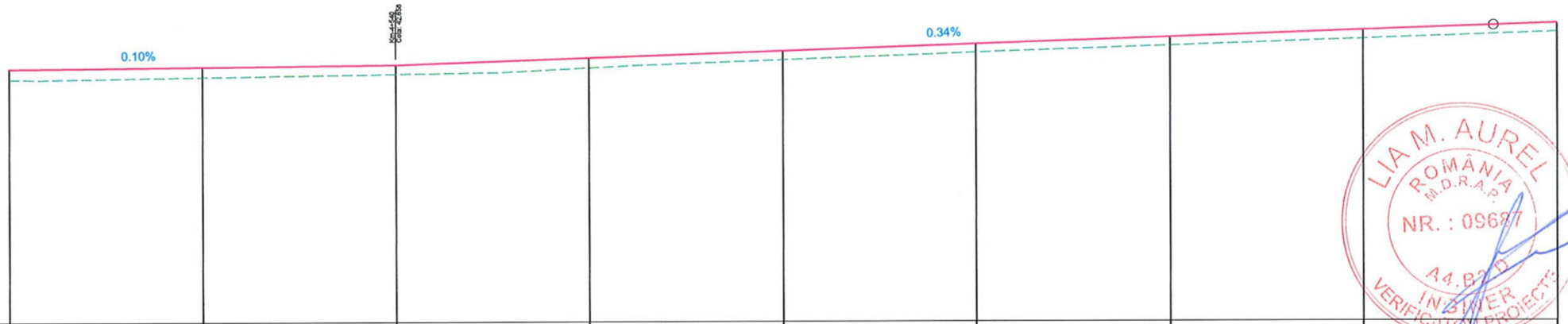

Cota ref. 40.00

COTE PROIECT	42.618	42.638	42.658	42.727	42.795	42.863	42.932	43.000	43.066	
COTE TEREN	42.51	42.53	42.56	42.62	42.70	42.78	42.84	42.91	42.98	
DIFERENTE IN AX	0.11	0.11	0.10	0.10	0.09	0.09	0.09	0.09	0.09	
RACORDARI VERTICALA	L=53.20 P=0.10%			L=113.42					P=0.34%	R=9000.0 L=50.90
ALINIAMENTE SI CURBE	L=324.34m B=S21°20'22.74"E									
DISTANTE CUMULATE	4+500	4+520	4+540	4+560	4+580	4+600	4+620	4+640	4+660	

Dunarii - Km4+500-4+660

RO BG 306
Interreg V-A Romania-Bulgaria
FLC request no. .....
Requested amount .....

LIA M. AUREL ROMÂNIA M.D.R.A.P. NR.: 09687 A4.B2.D INGINER VERIFICATOR PROIECTE

SOCIETATEA COMERCIALA S ENGINEERING DESIGN S.R.L. BUCURESTI-ROMANIA

BENEFICIAR **MUNICIPIUL ALEXANDRIA**			**Reabilitarea și modernizarea rețelei stradale în municipiul Alexandria: strada Alexandru Ghica, strada Meșteșugari, strada Dunării, strada Fabricii și Șoseaua Turnu Măgurele**
PROIECTANT Asocierea : **S ENGINEERING DESIGN S.R.L.**	**SEDA DESIGN SERVICES S.R.L.**		
Proiectat	ing. D.Nita		TITLUL PLANSEI OBIECT STRADA DUNARII **PROFIL LONGITUDINAL**
Sef proiect	ing. A.Simescu		PROIECT NR: 03/2020
Verificat	ing. C.Paunescu		PLANSA NR: **3.2.10**
DATA: 07/2020	SCARA: 1:500/1:50	FAZA: PT+DE	

Prezenta documentatie este proprietatea S.C. S ENGINEERING DESIGN S.R.L. si poate fi folosita numai in scopul pentru care a fost contractata. Folosirea in orice alt mod ori scop a prezentului proiect, fara autorizarea expresa a S.C. S ENGINEERING DESIGN S.R.L. ESTE INTERZISA si constituie infractiune conf. legii nr. 08/1996.

PROFIL LONGITUDINAL

scara 1:500; 1:50

Rosiori de Vede ← → Zimnicea



Cota ref. 40.00				
COTE PROIECT	43.066	43.098	43.085	43.060
COTE TEREN	42.98	43.04	43.05	43.06
DIFERENTE IN AX	0.09	0.06	0.03	0.00
RACORDARI VERTICALA		R=9000.0 L=50.90		P=-0.22% L=7.31
ALINIAMENTE SI CURBE		L=324.34m B=S21°20'22.74"E		
DISTANTE CUMULATE	4+660	4+680	4+700	4+711.63

Dunarii - Km4+660-4+711.631

LIA M. AUREL ROMÂNIA M.D.R.A.P. NR. 09687 A4.B2.D INGINER VERIFICATOR PROIECTE

SOCIETATEA COMERCIALA S ENGINEERING DESIGN S.R.L. BUCURESTI-ROMANIA

RO BG 306
Interreg V-A Romania-Bulgaria
FLC request no. .....
Requested amount .....

BENEFICIAR: MUNICIPIUL ALEXANDRIA			Reabilitarea și modernizarea rețelei stradale în municipiul Alexandria: strada Alexandru Ghica, strada Meșteșugari, strada Dunării, strada Fabricii și Șoseaua Turnu Măgurele
PROIECTANT: Asocierea: S ENGINEERING DESIGN S.R.L. / SEDA DESIGN SERVICES S.R.L.			
Proiectat	ing. D.Nita		TITLUL PLANSEI: OBIECT STRADA DUNARII
Sef proiect	ing. A.Simescu		PROFIL LONGITUDINAL
Verificat	ing. C.Paunescu		PROIECT NR: 03/2020
DATA: 07/2020	SCARA: 1:500/1:50	FAZA: PT+DE	PLANSA NR: 3.2.11

Prezenta documentatie este proprietatea S.C. S ENGINEERING DESIGN S.R.L. si poate fi folosita numai in scopul pentru care a fost contractata. Folosirea in orice alt mod ori scop a prezentului proiect, fara autorizarea expresa a S.C. S ENGINEERING DESIGN S.R.L. ESTE INTERZISA si constituie infractiune conf. legii nr. 08/1996.

PROFIL TRANSVERSALE TIP 1 - STRADA DUNARII

SCARA 1:50

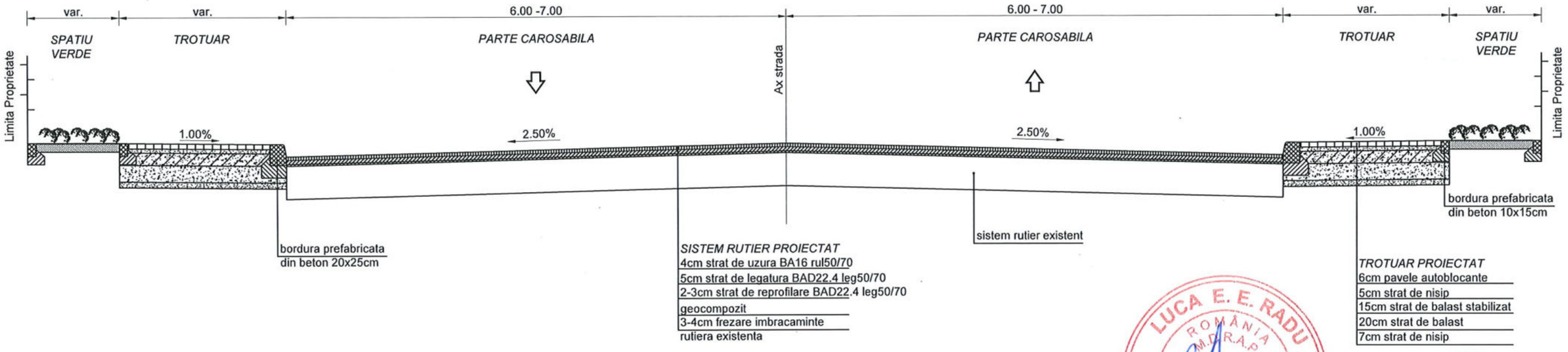

Carosabil		
Aplicabilitate (Km)		Latime (m)
0+518.51	0+761.54	var. 15.00 - 7.00
3+899.28	4+711.63	7

Spatiu verde				
Stanga		Dreapta		
Aplicabilitate (Km)	Latime (m	Aplicabilitate (Km)		Latime (m)
		4+220.00	4+390.00	variabil
		4+175.00	4+210.00	variabil
		4+500.00	4+590.00	variabil
		4+625.00	4+640.00	variabil
		4+650.00	4+665.00	variabil
		7+672.00	4+700.00	variabil

RO BG 306
Interreg V-A Romania-Bulgaria
FLC request no. .....
Requested amount .....

LUCA E. E. RADU ROMÂNIA M.D.R.A.P. NR. 09575 A4 B2, D INGINER EXPERT TEHNIC

LIA M. AUREL ROMÂNIA M.D.R.A.P. NR. : 09687 A4, B2, D INGINER VERIFICATOR PROIECTE

SOCIETATEA COMERCIALA S ENGINEERING DESIGN S.R.L. BUCUREȘTI-ROMÂNIA

BENEFICIAR **MUNICIPIUL ALEXANDRIA**			**Reabilitarea și modernizarea rețelei stradale în municipiul Alexandria: strada Alexandru Ghica, strada Meșteșugari, strada Dunării, strada Fabricii și Șoseaua Turnu Măgurele**
PROIECTANT Asocierea : **S ENGINEERING DESIGN S.R.L.**		**SEDA DESIGN SERVICES S.R.L.**	
Proiectat	ing. D.Nita		TITLUL PLANSEI OBIECT STRADA DUNARII
Sef proiect	ing. A.Simescu		**PROFIL TRANSVERSAL TIP**
Verificat	ing. C.Paunescu		
DATA: 07/2020	SCARA: 1:50	FAZA: PT+DE	

PROIECT NR: 03/2020

PLANSA NR: **3.3.1**

Prezenta documentatie este proprietatea S.C. S ENGINEERING DESIGN S.R.L. si poate fi folosita numai in scopul pentru care a fost contractata. Folosirea in orice alt mod ori scop a prezentului proiect, fara autorizarea expresa a S.C. S ENGINEERING DESIGN S.R.L. ESTE INTERZISA si constituie infractiune conf. legii nr. 08/1996.

PROFIL TRANSVERSALE TIP 2 - STRADA DUNARII

se aplica pe Breteaua 1

SCARA 1:50

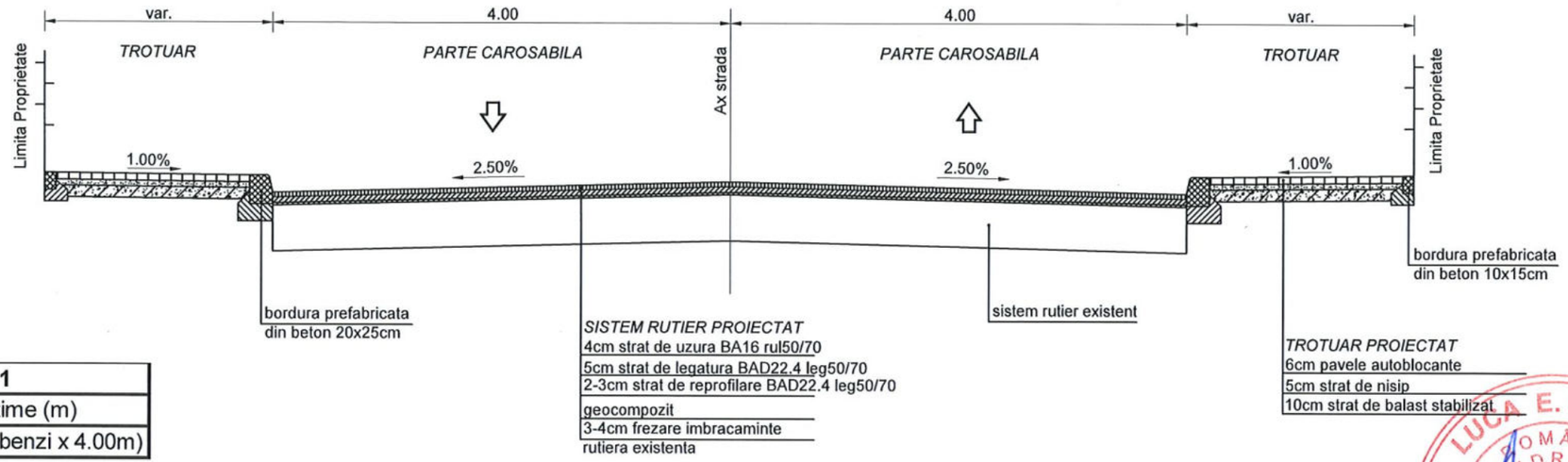

Carosabil •Bretea 1		
Aplicabilitate (Km)		Latime (m)
0+000.00	0+078.13	8.00m (2 benzi x 4.00m)

PROFIL TRANSVERSALE TIP 3 - STRADA DUNARII

se aplica pe Breteaua 2

SCARA 1:50

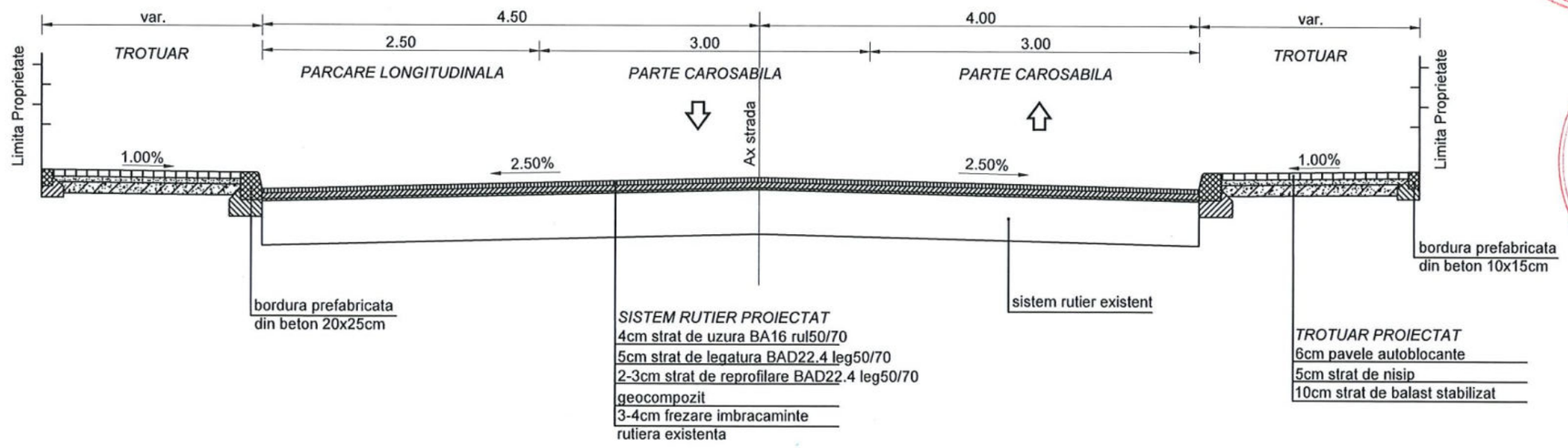

Carosabil •Bretea 2		
Aplicabilitate (Km)		Latime (m)
0+000.00	0+069.27	8.00m (2 benzi x 4.00m)

Parcari auto					
Stanga			Dreapta		
Aplicabilitate (Km)		Latime (m	Aplicabilitate (Km)		Latime (m)
0+020.00	0+60.00	2.5	0+020.00	0+60.00	2.5

RO BG 306
Interreg V-A Romania-Bulgaria
FLC request no. .....
Requested amount .....

BENEFICIAR **MUNICIPIUL ALEXANDRIA**		**Reabilitarea și modernizarea rețelei stradale în municipiul Alexandria: strada Alexandru Ghica, strada Meșteșugari, strada Dunării, strada Fabricii și Șoseaua Turnu Măgurele**
PROIECTANT Asocierea : **S ENGINEERING DESIGN S.R.L.** — **SEDA DESIGN SERVICES S.R.L.**		
Proiectat	ing. D.Nita	TITLUL PLANSEI OBIECT BRETEA 1_BRETEA 2
Sef proiect	ing. A.Simescu	**PROFIL TRANSVERSAL TIP**
Verificat	ing. C.Paunescu	
DATA: 07/2020	SCARA: 1:50	FAZA: PT+DE
PROIECT NR: 03/2020	PLANSA NR: **3.3.2**	

Prezenta documentatie este proprietatea S.C. S ENGINEERING DESIGN S.R.L. si poate fi folosita numai in scopul pentru care a fost contractata. Folosirea in orice alt mod ori scop a prezentului proiect, fara autorizarea expresa a S.C. S ENGINEERING DESIGN S.R.L. ESTE INTERZISA si constituie infractiune conf. legii nr. 08/1996.

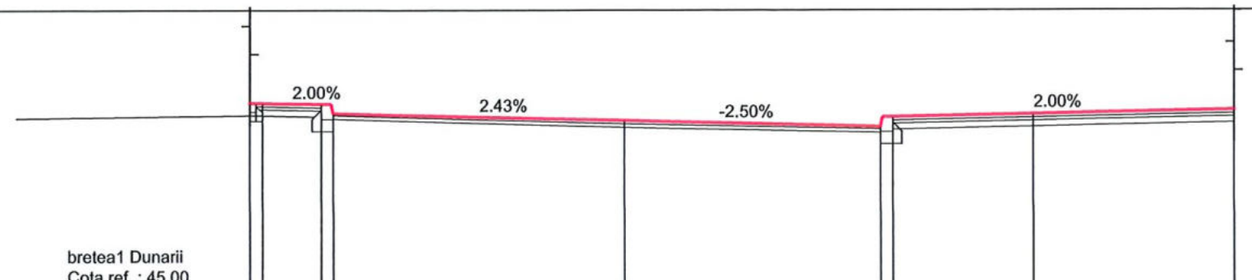

bretea1 Dunarii
Cota ref. : 45.00

COTE PROIECTATE	48.058	48.055	48.020	47.870	47.773	47.673	47.823	47.878	47.939
COTE EXISTENTE	47.846	47.845	47.803	47.799	47.720	47.608	47.602	47.602	47.701
DISTANTE	-6.159	-5.959	-5.000	-4.800	0.000	4.200	4.400	6.700	10.000

Km 0+040

bretea1 Dunarii
Cota ref. : 45.00

COTE PROIECTATE	47.908	47.904	47.797	47.646	47.670	47.570	47.720	47.766	47.836
COTE EXISTENTE	47.593	47.599	47.644	47.642	47.610	47.531	47.527	47.504	47.748
DISTANTE	-9.251	-9.050	-7.460	-7.260	0.000	4.200	4.400	6.500	10.000

Km 0+020



bretea1 Dunarii
Cota ref. : 45.00

COTE PROIECTATE	47.428	47.528	47.428	47.578	47.694
COTE EXISTENTE	47.599	47.558	47.518	47.516	47.601
DISTANTE	-4.000	0.000	4.000	4.200	10.000

Km 0+000

RO BG 306
Interreg V-A Romania-Bulgaria
FLC request no. .....
Requested amount .....

LIA M. AUREL
ROMÂNIA
M.D.R.A.P.
NR. : 09587
14.B2.D
INGINER
VERIFICATOR PROIECTE

SOCIETATEA COMERCIALA
S ENGINEERING DESIGN S.R.L.
BUCURESTI-ROMANIA

BENEFICIAR **MUNICIPIUL ALEXANDRIA**			**Reabilitarea și modernizarea rețelei stradale în municipiul Alexandria: strada Alexandru Ghica, strada Meșteșugari, strada Dunării, strada Fabricii și Șoseaua Turnu Măgurele**
PROIECTANT Asocierea : **S ENGINEERING DESIGN S.R.L.** — **SEDA DESIGN SERVICES S.R.L.**			
Proiectat	ing. D.Nita		TITLUL PLANSEI OBIECT STRADA DUNARII BRETEA 1
Sef proiect	ing. A.Simescu		**PROFILE TRANSVERSALE**
Verificat	ing. C.Paunescu		
DATA: 07/2020	SCARA: 1:100	FAZA: PT+DE	PROIECT NR: 03/2020 PLANSA NR: **3.4.1**

Prezenta documentatie este proprietatea S.C. S ENGINEERING DESIGN S.R.L. si poate fi folosita numai in scopul pentru care a fost contractata. Folosirea in orice alt mod ori scop a prezentului proiect, fara autorizarea expresa a S.C. S ENGINEERING DESIGN S.R.L. ESTE INTERZISA si constituie infractiune conf. legii nr. 08/1996.

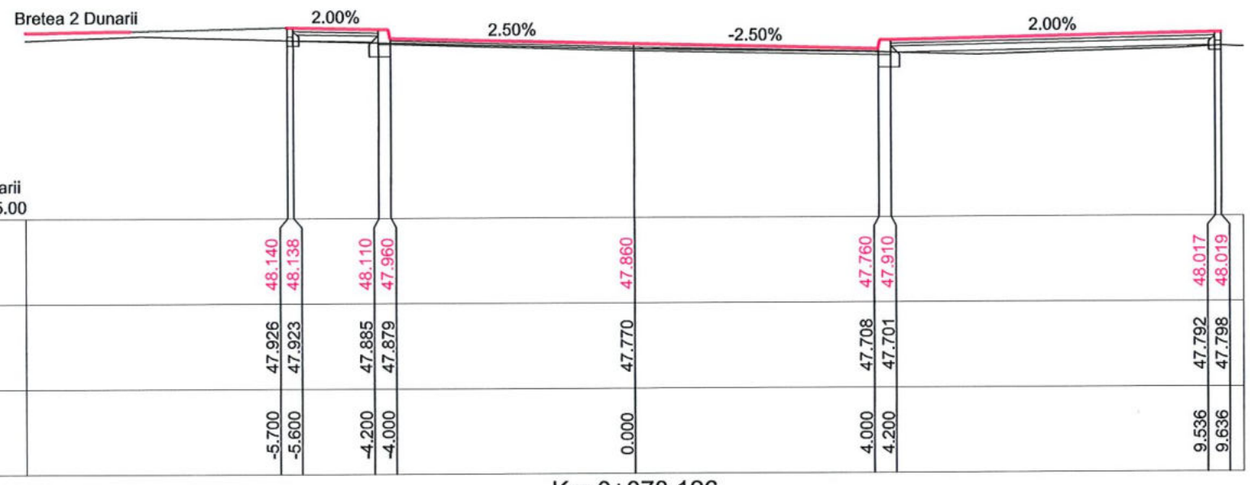

bretea1 Dunarii
Cota ref. : 45.00

COTE PROIECTATE	48.140	48.138	48.110	47.960	47.860	47.760	47.910	48.017	48.019
COTE EXISTENTE	47.926	47.923	47.885	47.879	47.770	47.708	47.701	47.792	47.798
DISTANTE	-5.700	-5.600	-4.200	-4.000	0.000	4.000	4.200	9.536	9.636

Km 0+078.126

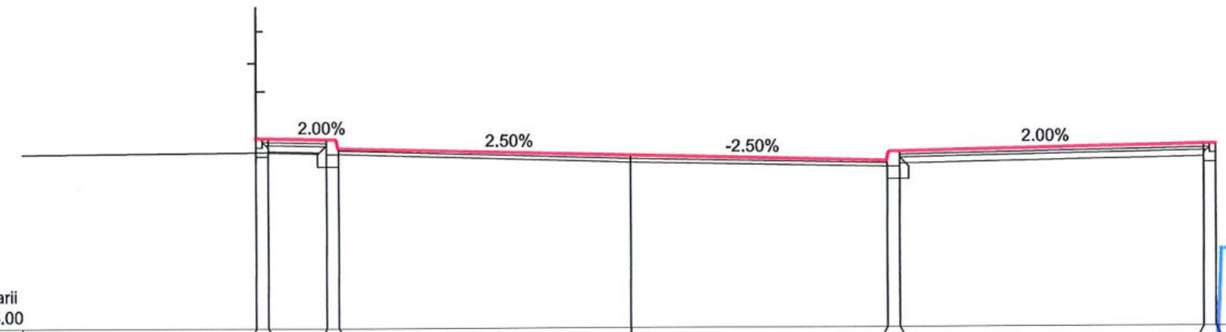

bretea1 Dunarii
Cota ref. : 45.00

COTE PROIECTATE	48.124	48.120	48.105	47.955	47.835	47.730	47.880	47.989	47.992
COTE EXISTENTE	47.890	47.888	47.845	47.840	47.740	47.621	47.616	47.779	47.783
DISTANTE	-6.166	-5.966	-5.000	-4.800	0.000	4.200	4.400	9.409	9.609

Km 0+060

RO BG 306
Interreg V-A Romania-Bulgaria
FLC request no. .....
Requested amount .....

LIA M. AUREL
ROMÂNIA
M.D.R.A.P.
NR. : 09687
14.B2.D
INGINER
VERIFICATOR PROIECTE

SOCIETATEA COMERCIALA
S ENGINEERING DESIGN S.R.L.
BUCUREȘTI-ROMÂNIA

BENEFICIAR **MUNICIPIUL ALEXANDRIA**			**Reabilitarea și modernizarea rețelei stradale în municipiul Alexandria: strada Alexandru Ghica, strada Meșteșugari, strada Dunării, strada Fabricii și Șoseaua Turnu Măgurele**
PROIECTANT **Asocierea :** **S ENGINEERING DESIGN S.R.L.** — **SEDA DESIGN SERVICES S.R.L.**			
Proiectat	ing. D.Nita		**TITLUL PLANSEI** **OBIECT STRADA DUNARII BRETEA 1** **PROFILE TRANSVERSALE**
Sef proiect	ing. A.Simescu		
Verificat	ing. C.Paunescu		
DATA: **07/2020**	SCARA: **1:100**	FAZA: **PT+DE**	

PROIECT NR: 03/2020
PLANSA NR: **3.4.2**

Prezenta documentatie este proprietatea S.C. S ENGINEERING DESIGN S.R.L. si poate fi folosita numai in scopul pentru care a fost contractata. Folosirea in orice alt mod ori scop a prezentului proiect, fara autorizarea expresa a S.C. S ENGINEERING DESIGN S.R.L. ESTE INTERZISA si constituie infractiune conf. legii nr. 08/1996.

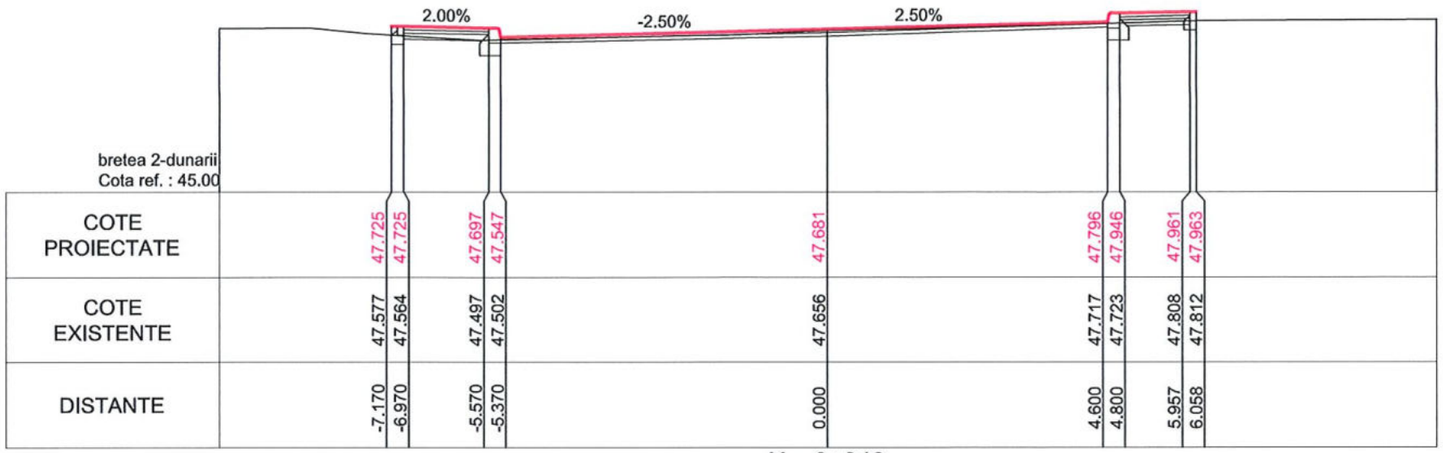

Km 0+040

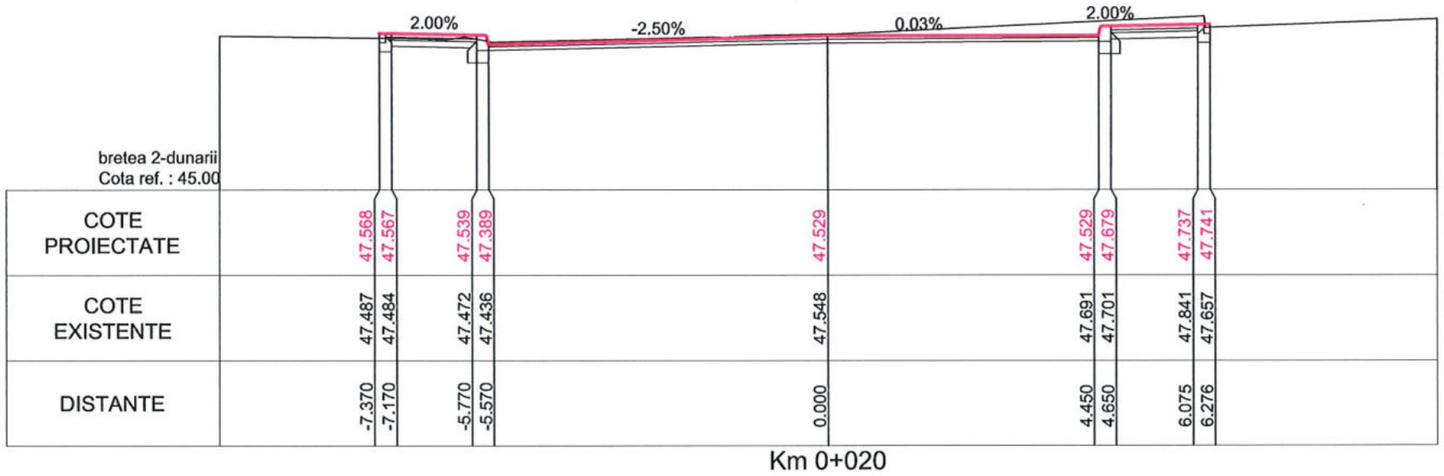

Km 0+020

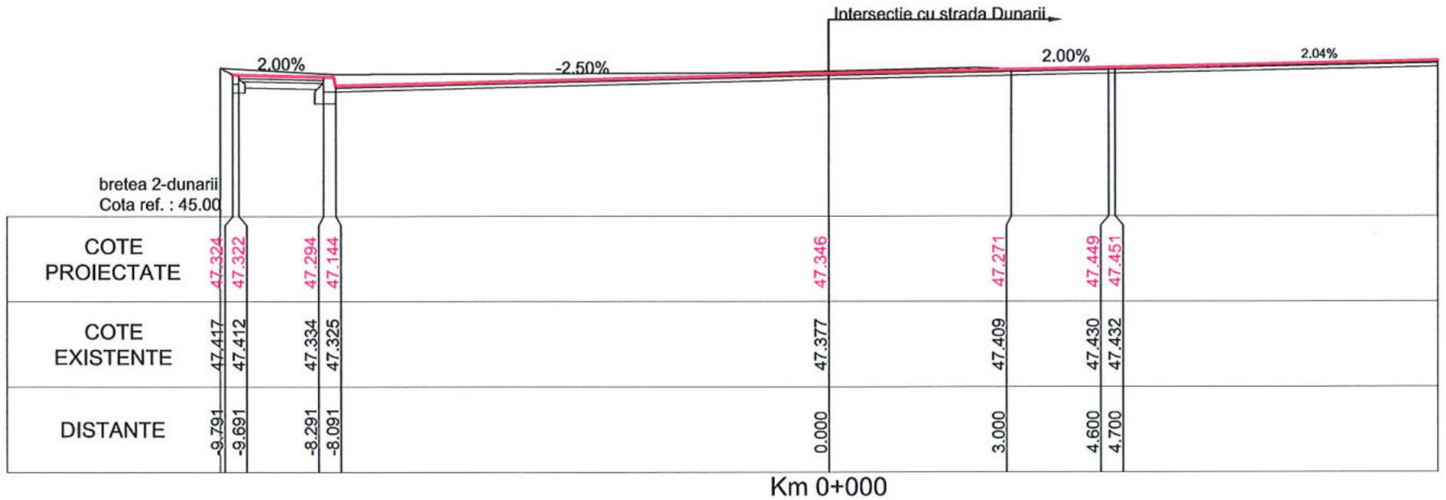

Km 0+000

RO BG 306
Interreg V-A Romania-Bulgaria
FLC request no. .....
Requested amount .....

LIA M. AUREL ROMANIA MDRAP NR.: 00687 A4.B2.D INGINER VERIFICATOR PROIECTE

SOCIETATEA COMERCIALA S ENGINEERING DESIGN S.R.L. BUCURESTI-ROMANIA

BENEFICIAR **MUNICIPIUL ALEXANDRIA**		**Reabilitarea și modernizarea rețelei stradale în municipiul Alexandria: strada Alexandru Ghica, strada Meșteșugari, strada Dunării, strada Fabricii și Șoseaua Turnu Măgurele**
PROIECTANT Asocierea : **S ENGINEERING DESIGN S.R.L.** — **SEDA DESIGN SERVICES S.R.L.**		
Proiectat	ing. D.Nita	TITLUL PLANSEI OBIECT STRADA DUNARII BRETEA 2 **PROFILE TRANSVERSALE**
Sef proiect	ing. A.Simescu	PROIECT NR: 03/2020
Verificat	ing. C.Paunescu	PLANSA NR: **3.4.3**
DATA: 07/2020	SCARA: 1:100	FAZA: PT+DE

Prezenta documentatie este proprietatea S.C. S ENGINEERING DESIGN S.R.L. si poate fi folosita numai in scopul pentru care a fost contractata. Folosirea in orice alt mod ori scop a prezentului proiect, fara autorizarea expresa a S.C. S ENGINEERING DESIGN S.R.L. ESTE INTERZISA si constituie infractiune conf. legii nr. 08/1996.

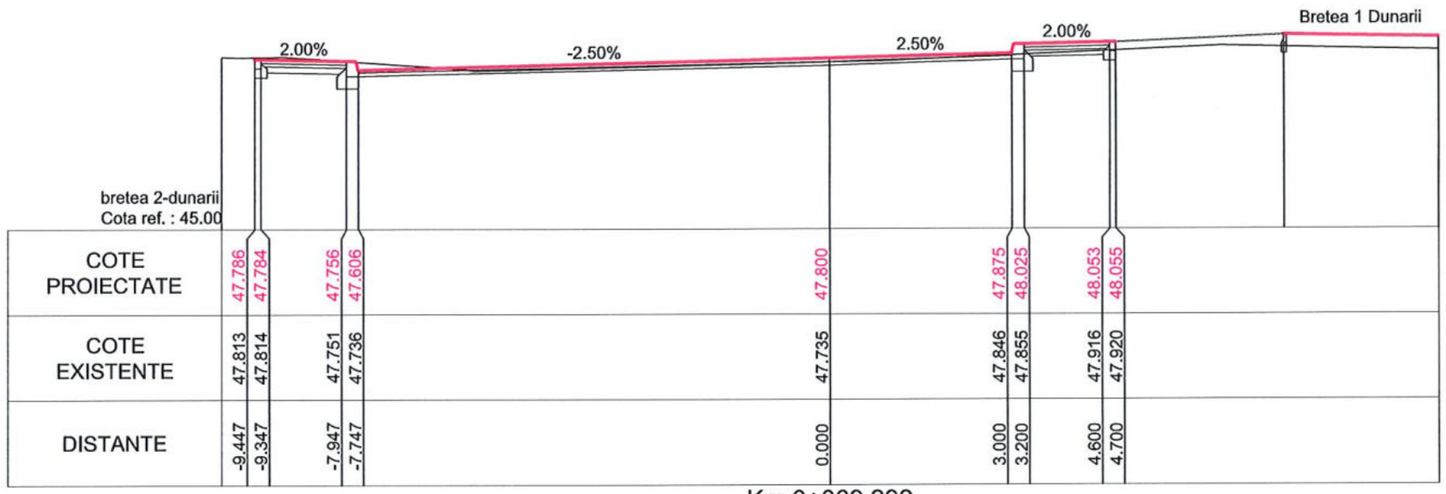

COTE PROIECTATE	47.786	47.784	47.756	47.606	47.800	47.875	48.025	48.053	48.055
COTE EXISTENTE	47.813	47.814	47.751	47.736	47.735	47.846	47.855	47.916	47.920
DISTANTE	-9.447	-9.347	-7.947	-7.747	0.000	3.000	3.200	4.600	4.700

Km 0+069.292



COTE PROIECTATE	47.816	47.816	47.788	47.638	47.771	47.930
COTE EXISTENTE	47.622	47.615	47.566	47.571	47.719	47.778
DISTANTE	-7.046	-6.945	-5.546	-5.346	0.000	6.350

Km 0+060

RO BG 306
Interreg V-A Romania-Bulgaria
FLC request no. .....
Requested amount .....

LIA M. AUREL
ROMÂNIA
M.D.R.A.P.
NR. : 09687
A4.B2
INGINER
VERIFICATOR PROIECTE

SOCIETATEA COMERCIALA
S ENGINEERING DESIGN S.R.L.
BUCUREȘTI-ROMÂNIA

BENEFICIAR **MUNICIPIUL ALEXANDRIA**			**Reabilitarea și modernizarea rețelei stradale în municipiul Alexandria: strada Alexandru Ghica, strada Meșteșugari, strada Dunării, strada Fabricii și Șoseaua Turnu Măgurele**
PROIECTANT Asocierea : **S ENGINEERING DESIGN S.R.L.** **SEDA DESIGN SERVICES S.R.L.**			
Proiectat	ing. D.Nita		**TITLUL PLANSEI** **OBIECT STRADA DUNARII BRETEA 2** **PROFILE TRANSVERSALE**
Sef proiect	ing. A.Simescu		PROIECT NR: 03/2020
Verificat	ing. C.Paunescu		PLANSA NR: **3.4.4**
DATA: 07/2020	SCARA: 1:100	FAZA: PT+DE	

Prezenta documentatie este proprietatea S.C. S ENGINEERING DESIGN S.R.L. si poate fi folosita numai in scopul pentru care a fost contractata. Folosirea in orice alt mod ori scop a prezentului proiect, fara autorizarea expresa a S.C. S ENGINEERING DESIGN S.R.L. ESTE INTERZISA si constituie infractiune conf. legii nr. 08/1996.

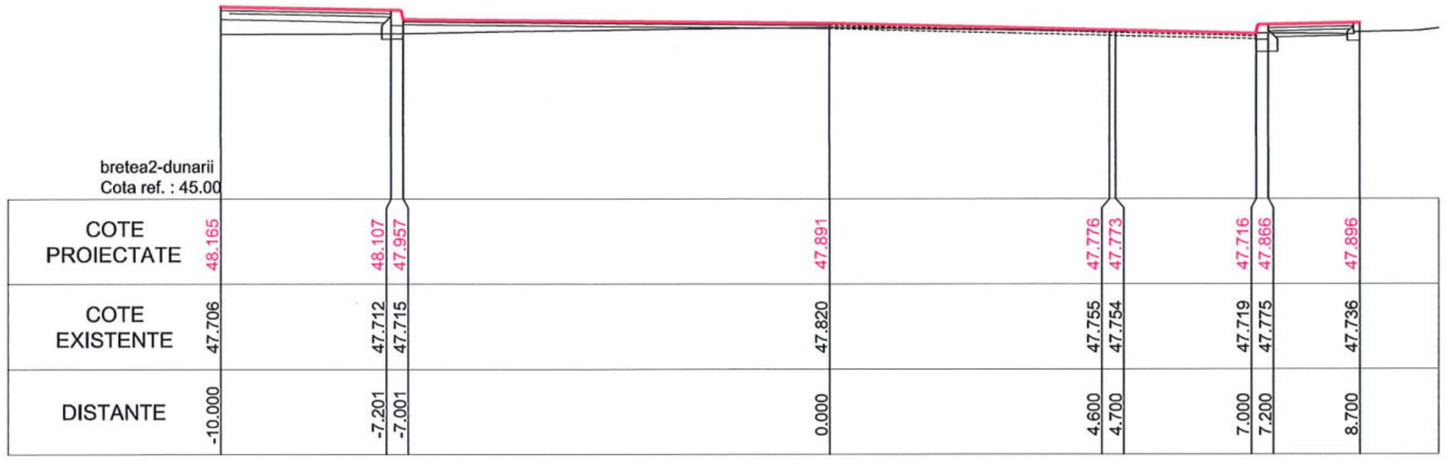

Km 0+029.863

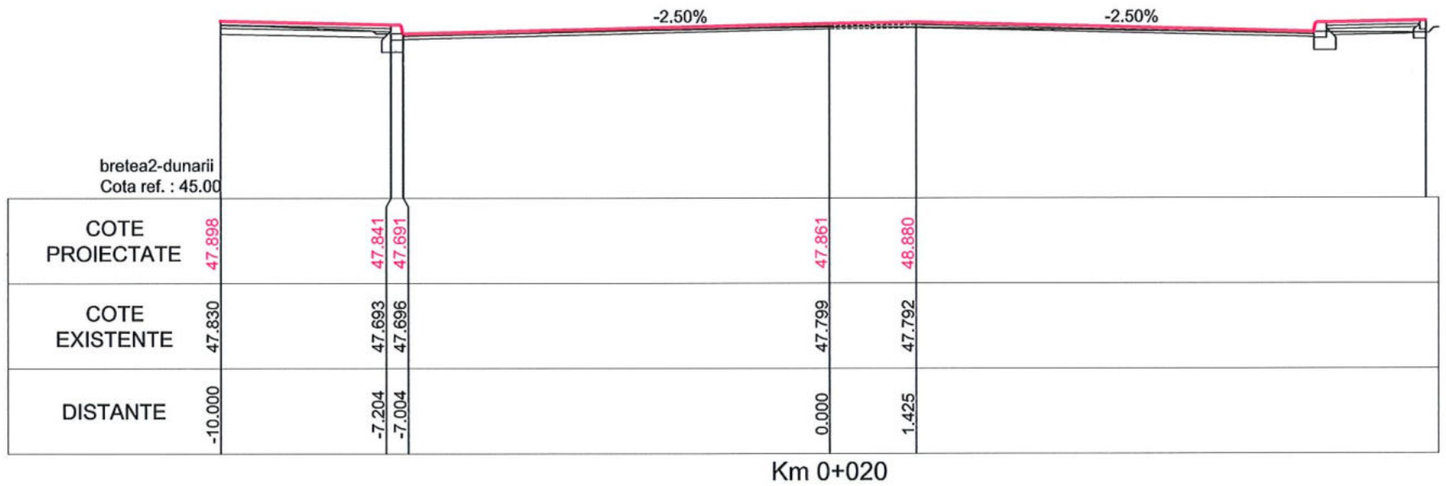

Km 0+020

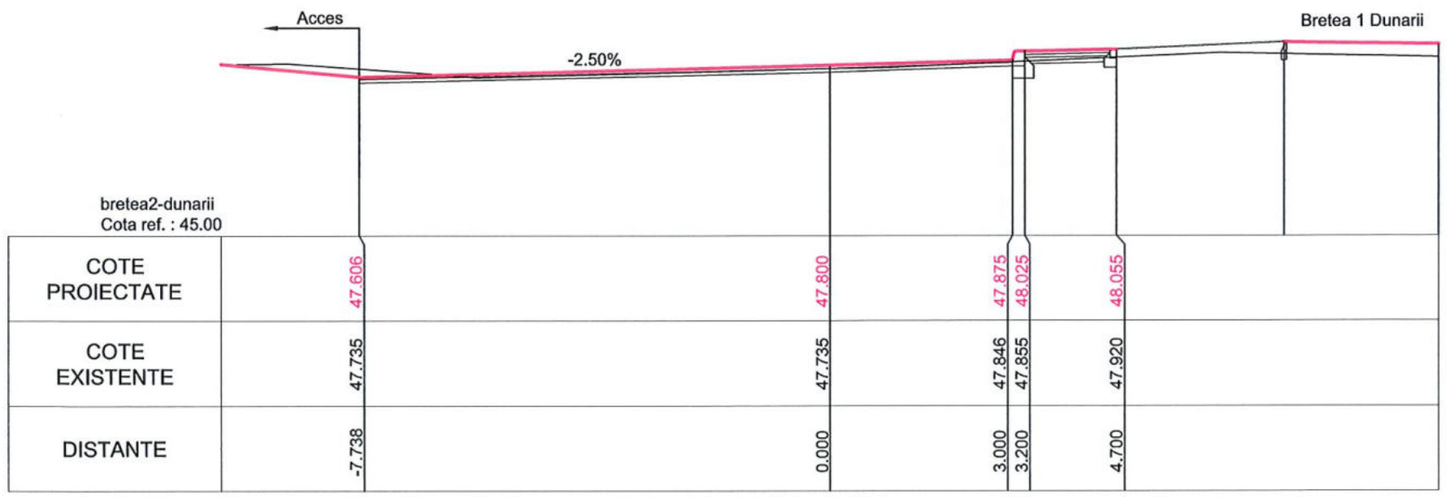

Km -0+000

RO BG 306
Interreg V-A Romania-Bulgaria
FLC request no. .....
Requested amount .....

LIA M. AUREL
ROMÂN
M.D.R.A.P.A
NR.: 0968
14.B2.D
INGINER
VERIFICATOR PROIECTE

SOCIETATEA COMERCIALA S ENGINEERING DESIGN S.R.L. BUCURESTI-ROMANIA

BENEFICIAR **MUNICIPIUL ALEXANDRIA**			**Reabilitarea și modernizarea rețelei stradale în municipiul Alexandria: strada Alexandru Ghica, strada Meșteșugari, strada Dunării, strada Fabricii și Șoseaua Turnu Măgurele**
PROIECTANT Asocierea : **S ENGINEERING DESIGN S.R.L.**	**SEDA DESIGN SERVICES S.R.L.**		
Proiectat	ing. D.Nita		**TITLUL PLANSEI** **OBIECT STRADA TURNU BRETEA** **PROFILE TRANSVERSALE**
Sef proiect	ing. A.Simescu		PROIECT NR: 03/2020
Verificat	ing. C.Paunescu		PLANSA NR: **3.4.5**
DATA: 07/2020	SCARA: 1:100	FAZA: PT+DE	

Prezenta documentatie este proprietatea S.C. S ENGINEERING DESIGN S.R.L. si poate fi folosita numai in scopul pentru care a fost contractata. Folosirea in orice alt mod ori scop a prezentului proiect, fara autorizarea expresa a S.C. S ENGINEERING DESIGN S.R.L. ESTE INTERZISA si constituie infractiune conf. legii nr. 08/1996.

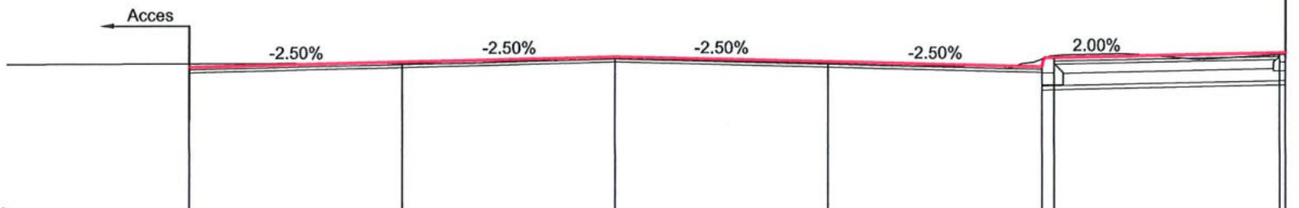

Strada Dunari
Cota ref. : 45.00

COTE PROIECTATE	47.617	47.705	47.792	47.705	47.617	47.767	47.843	47.843
COTE EXISTENTE	47.672	47.682	47.774	47.671	47.742	47.797	47.813	47.814
DISTANTE	-7.000	-3.500	0.000	3.500	7.000	7.200	10.900	11.000

Km 0+540

Strada Dunari
Cota ref. : 45.00

COTE PROIECTATE	47.799	47.649	47.731	47.818	47.731	47.643	47.793	47.821	47.823
COTE EXISTENTE	47.705	47.708	47.750	47.807	47.769	47.758	47.879	47.905	47.906
DISTANTE	-6.950	-6.750	-3.500	0.000	3.500	7.000	7.200	8.600	8.700

Km 0+520

Strada Dunari
Cota ref. : 45.00

COTE PROIECTATE	47.820
COTE EXISTENTE	47.820
DISTANTE	0.000

Km 0+518.510

RO BG 306
Interreg V-A Romania-Bulgaria
FLC request no. .....
Requested amount .....

LIA M. AUREL
ROMÂNIA
M.D.R.A.P.
NR. : 09647
44.B2
INGINER VERIFICATOR PROIECTE

SOCIETATEA COMERCIALA S ENGINEERING DESIGN S.R.L. BUCUREȘTI-ROMÂNIA

BENEFICIAR
MUNICIPIUL ALEXANDRIA

PROIECTANT
Asocierea :
S ENGINEERING DESIGN S.R.L.
SEDA DESIGN SERVICES S.R.L.

Reabilitarea și modernizarea rețelei stradale în municipiul Alexandria: strada Alexandru Ghica, strada Meșteșugari, strada Dunării, strada Fabricii și Șoseaua Turnu Măgurele

Proiectat	ing. D.Nita	
Sef proiect	ing. A.Simescu	
Verificat	ing. C.Paunescu	
DATA: 07/2020	SCARA: 1:100	FAZA: PT+DE

TITLUL PLANSEI
OBIECT STRADA DUNARII

PROFILE TRANSVERSALE

PROIECT NR: 03/2020

PLANSA NR: **3.4.6**

Prezenta documentatie este proprietatea S.C. S ENGINEERING DESIGN S.R.L. si poate fi folosita numai in scopul pentru care a fost contractata. Folosirea in orice alt mod ori scop a prezentului proiect, fara autorizarea expresa a S.C. S ENGINEERING DESIGN S.R.L. ESTE INTERZISA si constituie infractiune conf. legii nr. 08/1996.

Km 0+600

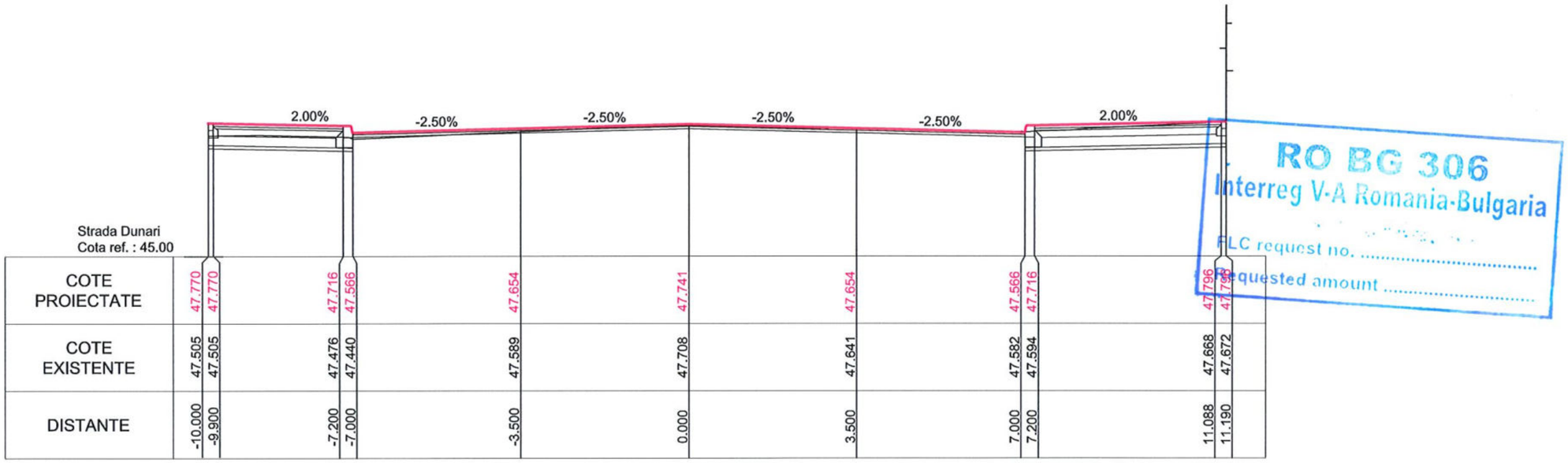

Km 0+580

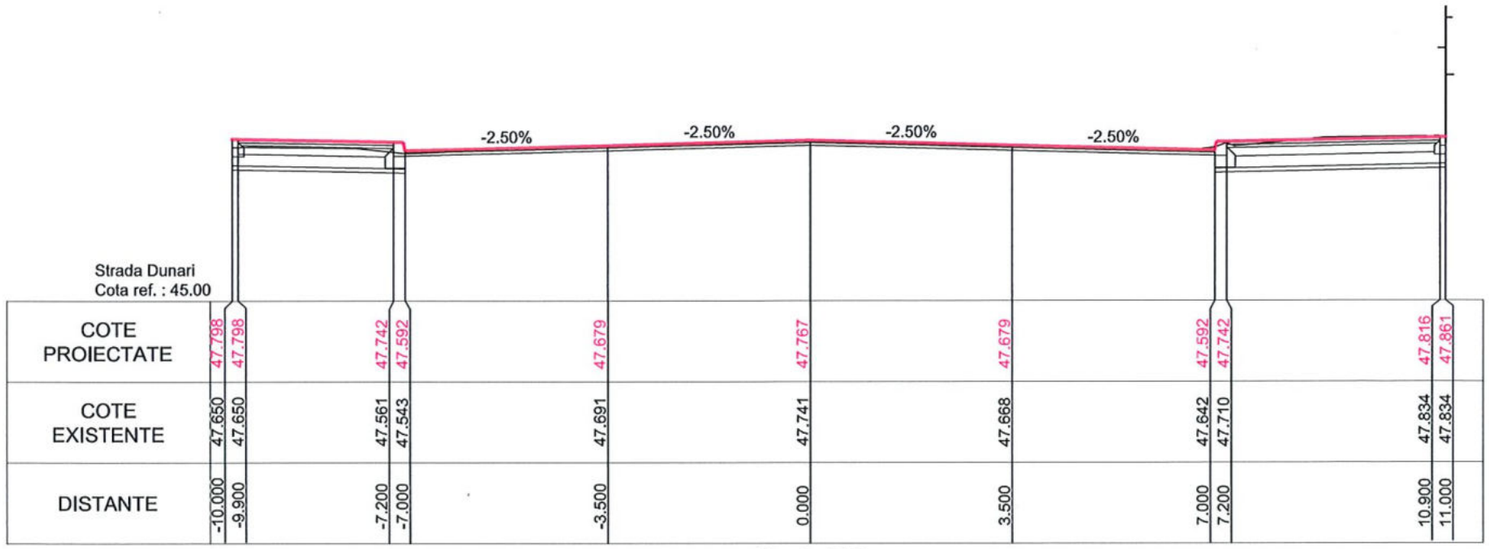

Km 0+560

RO BG 306
Interreg V-A Romania-Bulgaria
FLC request no. .....
Requested amount .....

LIA M. AUREL
ROMÂNIA
M.D.R.A.P.
NR.: 09087
INGINER VERIFICATOR PROIECTE

SOCIETATEA COMERCIALA
S ENGINEERING DESIGN S.R.L.
BUCUREȘTI-ROMÂNIA

BENEFICIAR
MUNICIPIUL ALEXANDRIA

PROIECTANT
Asocierea :
S ENGINEERING DESIGN S.R.L.
SEDA DESIGN SERVICES S.R.L.

Reabilitarea și modernizarea rețelei stradale în municipiul Alexandria: strada Alexandru Ghica, strada Meșteșugari, strada Dunării, strada Fabricii și Șoseaua Turnu Măgurele

Proiectat	ing. D.Nita	
Sef proiect	ing. A.Simescu	
Verificat	ing. C.Paunescu	
DATA: 07/2020	SCARA: 1:100	FAZA: PT+DE

TITLUL PLANSEI
OBIECT STRADA DUNARII

PROFILE TRANSVERSALE

PROIECT NR: 03/2020

PLANSA NR: **3.4.7**

Prezenta documentatie este proprietatea S.C. S ENGINEERING DESIGN S.R.L. si poate fi folosita numai in scopul pentru care a fost contractata. Folosirea in orice alt mod ori scop a prezentului proiect, fara autorizarea expresa a S.C. S ENGINEERING DESIGN S.R.L. ESTE INTERZISA si constituie infractiune conf. legii nr. 08/1996.

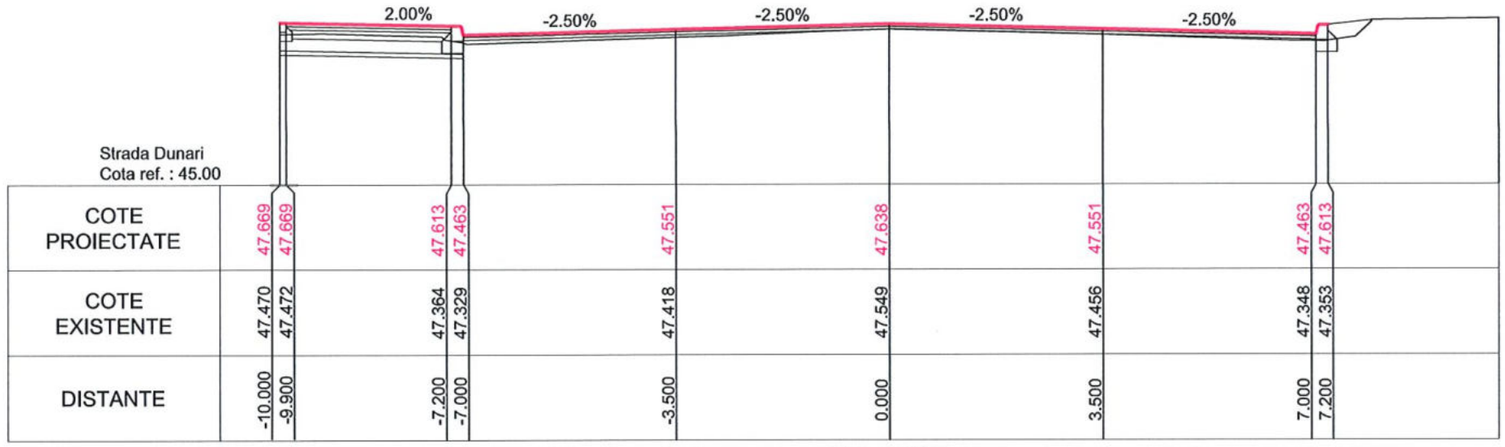

Strada Dunari
Cota ref. : 45.00

COTE PROIECTATE	47.669	47.669	47.613	47.463	47.551	47.638	47.551	47.463	47.613
COTE EXISTENTE	47.470	47.472	47.364	47.329	47.418	47.549	47.456	47.348	47.353
DISTANTE	-10.000	-9.900	-7.200	-7.000	-3.500	0.000	3.500	7.000	7.200

Km 0+660

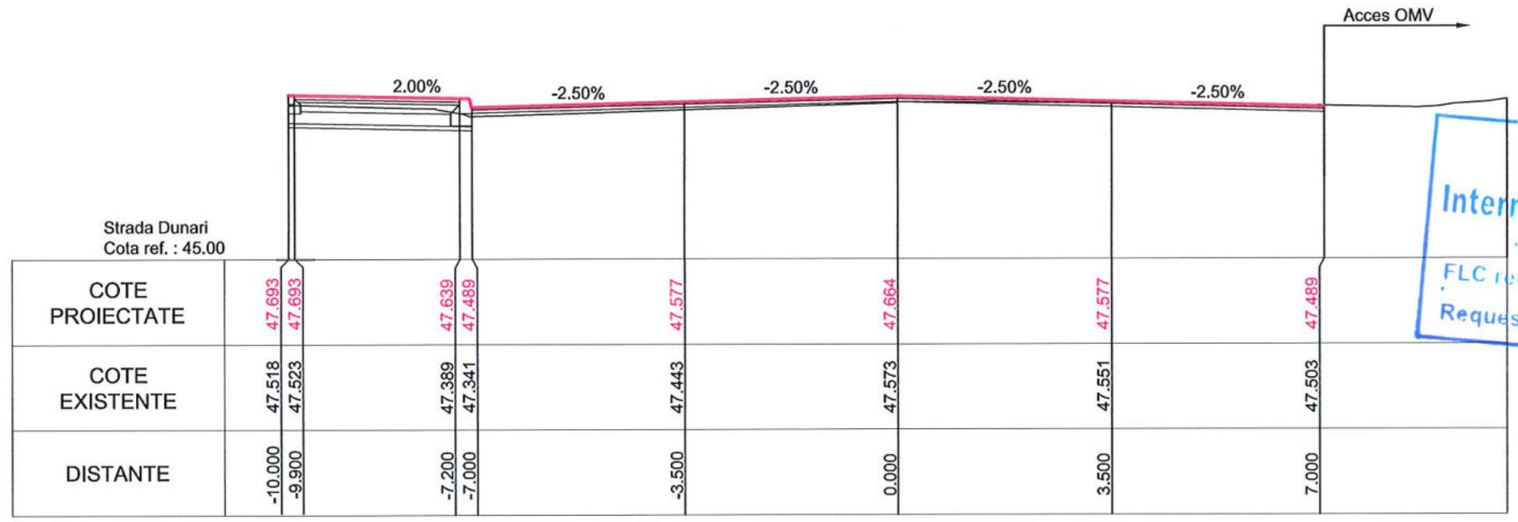

Strada Dunari
Cota ref. : 45.00

COTE PROIECTATE	47.693	47.693	47.639	47.489	47.577	47.664	47.577	47.489
COTE EXISTENTE	47.518	47.523	47.389	47.341	47.443	47.573	47.551	47.503
DISTANTE	-10.000	-9.900	-7.200	-7.000	-3.500	0.000	3.500	7.000

Km 0+640

RO BG 306
Interreg V-A Romania-Bulgaria
FLC request no. .....
Requested amount .....

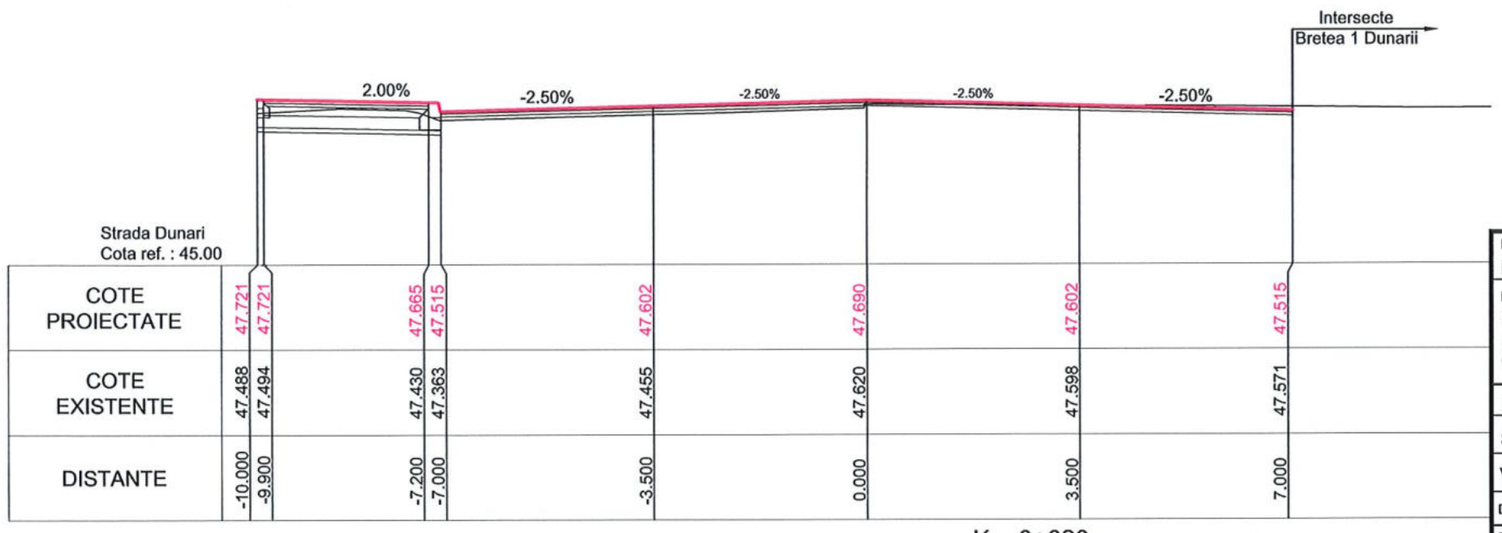

Strada Dunari
Cota ref. : 45.00

COTE PROIECTATE	47.721	47.721	47.665	47.515	47.602	47.690	47.602	47.515
COTE EXISTENTE	47.488	47.494	47.430	47.363	47.455	47.620	47.598	47.571
DISTANTE	-10.000	-9.900	-7.200	-7.000	-3.500	0.000	3.500	7.000

Km 0+620

LIA M. AUREL
ROMÂNIA
M.D.R.A.P.
NR. : 09987
44.B2.D
INGINER
VERIFICATOR PROIECTE

SOCIETATEA COMERCIALA
S ENGINEERING DESIGN S.R.L.
BUCUREȘTI-ROMÂNIA

BENEFICIAR
MUNICIPIUL ALEXANDRIA

PROIECTANT
Asocierea :
S ENGINEERING DESIGN S.R.L.
SEDA DESIGN SERVICES S.R.L.

Reabilitarea și modernizarea rețelei stradale în municipiul Alexandria: strada Alexandru Ghica, strada Meșteșugari, strada Dunării, strada Fabricii și Șoseaua Turnu Măgurele

Proiectat	ing. D.Nita	
Sef proiect	ing. A.Simescu	
Verificat	ing. C.Paunescu	
DATA: 07/2020	SCARA: 1:100	FAZA: PT+DE

TITLUL PLANSEI
OBIECT STRADA DUNARII

PROFILE TRANSVERSALE

PROIECT NR: 03/2020

PLANSA NR: **3.4.8**

Prezenta documentatie este proprietatea S.C. S ENGINEERING DESIGN S.R.L. si poate fi folosita numai in scopul pentru care a fost contractata. Folosirea in orice alt mod ori scop a prezentului proiect, fara autorizarea expresa a S.C. S ENGINEERING DESIGN S.R.L. ESTE INTERZISA si constituie infractiune conf. legii nr. 08/1996.



COTE PROIECTATE	47.566	47.566	47.510	47.360	47.447	47.535	47.447	47.360
COTE EXISTENTE	47.362	47.365	47.325	47.273	47.385	47.499	47.432	47.494
DISTANTE	-10.000	-9.900	-7.200	-7.000	-3.500	0.000	3.500	7.000

Km 0+720



COTE PROIECTATE	47.618	47.618	47.562	47.412	47.500	47.587	47.500	47.412	47.562
COTE EXISTENTE	47.448	47.443	47.298	47.281	47.415	47.543	47.482	47.416	47.412
DISTANTE	-10.000	-9.900	-7.200	-7.000	-3.500	0.000	3.500	7.000	7.200

Km 0+700

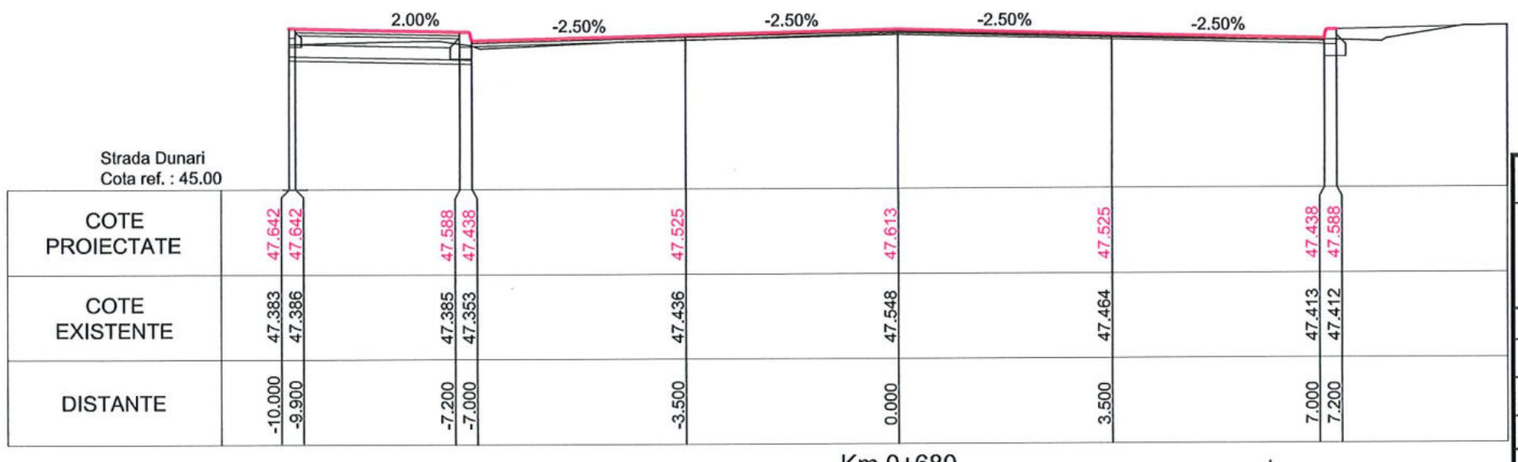

COTE PROIECTATE	47.642	47.642	47.588	47.438	47.525	47.613	47.525	47.438	47.588
COTE EXISTENTE	47.383	47.386	47.385	47.353	47.436	47.548	47.464	47.413	47.412
DISTANTE	-10.000	-9.900	-7.200	-7.000	-3.500	0.000	3.500	7.000	7.200

Km 0+680

RO BG 306
Interreg V-A Romania-Bulgaria
FLC request no. .....
Requested amount .....

LIA M. AUREL ROMÂNIA M.D.R.A.P. NR.: 09837 24.02.20 INGINER VERIFICATOR PROIECTE

SOCIETATEA COMERCIALA S ENGINEERING DESIGN S.R.L. BUCURESTI-ROMANIA

BENEFICIAR
MUNICIPIUL ALEXANDRIA

PROIECTANT
Asocierea :
S ENGINEERING DESIGN S.R.L.
SEDA DESIGN SERVICES S.R.L.

Reabilitarea și modernizarea rețelei stradale în municipiul Alexandria: strada Alexandru Ghica, strada Meșteșugari, strada Dunării, strada Fabricii și Șoseaua Turnu Măgurele

Proiectat	ing. D.Nita	
Sef proiect	ing. A.Simescu	
Verificat	ing. C.Paunescu	
DATA: 07/2020	SCARA: 1:100	FAZA: PT+DE

TITLUL PLANSEI
OBIECT STRADA DUNARII

PROFILE TRANSVERSALE

PROIECT NR: 03/2020

PLANSA NR: **3.4.9**

Prezenta documentatie este proprietatea S.C. S ENGINEERING DESIGN S.R.L. si poate fi folosita numai in scopul pentru care a fost contractata. Folosirea in orice alt mod ori scop a prezentului proiect, fara autorizarea expresa a S.C. S ENGINEERING DESIGN S.R.L. ESTE INTERZISA si constituie infractiune conf. legii nr. 08/1996.

Strada Dunari
Cota ref. : 45.00

COTE PROIECTATE	47.426
COTE EXISTENTE	47.426
DISTANTE	0.000

Km 0+761.545

Acces

-2.50% -2.50% -2.50% -2.50%

Acces

Strada Dunari
Cota ref. : 45.00

COTE PROIECTATE	47.255	47.342	47.430	47.342	47.255
COTE EXISTENTE	47.213	47.341	47.426	47.353	47.313
DISTANTE	-7.000	-3.500	0.000	3.500	7.000

Km 0+760

2.00% -2.50% -2.50% -2.50% -2.50% 2.00%

Strada Dunari
Cota ref. : 45.00

COTE PROIECTATE	47.513	47.513	47.457	47.307	47.395	47.482	47.395	47.307	47.457	47.498	47.498
COTE EXISTENTE	47.396	47.399	47.327	47.271	47.366	47.452	47.454	47.444	47.442	47.556	47.556
DISTANTE	-10.000	-9.900	-7.200	-7.000	-3.500	0.000	3.500	7.000	7.200	9.117	9.217

Km 0+740

RO BG 306
Interreg V-A Romania-Bulgaria
FLC request no. .....
Requested amount .....

LIA M. AUREL ROMÂNIA M.D.R.A.P. NR.: 09687 A4, B2, D INGINER VERIFICATOR PROIECTE

SOCIETATEA COMERCIALA S ENGINEERING DESIGN S.R.L. BUCUREȘTI-ROMÂNIA

BENEFICIAR
MUNICIPIUL ALEXANDRIA

PROIECTANT
Asocierea :
S ENGINEERING DESIGN S.R.L. — **SEDA DESIGN SERVICES S.R.L.**

Reabilitarea și modernizarea rețelei stradale în municipiul Alexandria: strada Alexandru Ghica, strada Meșteșugari, strada Dunării, strada Fabricii și Șoseaua Turnu Măgurele

Proiectat	ing. D.Nita	
Sef proiect	ing. A.Simescu	
Verificat	ing. C.Paunescu	
DATA: 07/2020	SCARA: 1:100	FAZA: PT+DE

TITLUL PLANSEI
OBIECT STRADA DUNARII

PROFILE TRANSVERSALE

PROIECT NR: 03/2020

PLANSA NR: **3.4.10**

Prezenta documentatie este proprietatea S.C. S ENGINEERING DESIGN S.R.L. si poate fi folosita numai in scopul pentru care a fost contractata. Folosirea in orice alt mod ori scop a prezentului proiect, fara autorizarea expresa a S.C. S ENGINEERING DESIGN S.R.L. ESTE INTERZISA si constituie infractiune conf. legii nr. 08/1996.

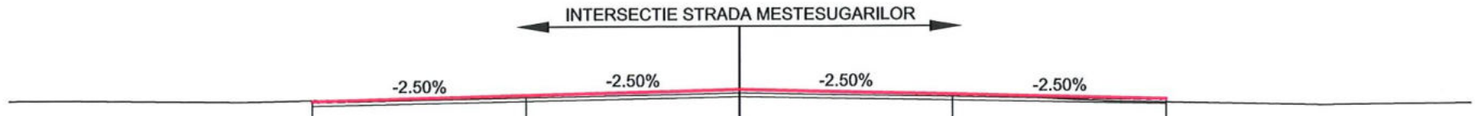

Dunarii
Cota ref. : 41.00

COTE PROIECTATE	43.370	43.458	43.545	43.458	43.370
COTE EXISTENTE	43.384	43.445	43.544	43.462	43.308
DISTANTE	-7.000	-3.500	0.000	3.500	7.000

Km 3+900

RO BG 306
Interreg V-A Romania-Bulgaria
FLC request no. .....
Requested amount .....

Dunarii
Cota ref. : 41.00

COTE PROIECTATE	43.371	43.459	43.546	43.459	43.371
COTE EXISTENTE	43.382	43.441	43.546	43.472	43.304
DISTANTE	-7.000	-3.500	0.000	3.500	7.000

Km 3+899.280

LIA M. AUREL ROMÂNIA MADRAPA NR. : 09687 A4 B2 D VERIFICATOR PROIECTE INGINER

SOCIETATEA COMERCIALA S ENGINEERING DESIGN S.R.L. BUCURESTI-ROMANIA

BENEFICIAR **MUNICIPIUL ALEXANDRIA**			**Reabilitarea și modernizarea rețelei stradale în municipiul Alexandria: strada Alexandru Ghica, strada Meșteșugari, strada Dunării, strada Fabricii și Șoseaua Turnu Măgurele**
PROIECTANT Asocierea : **S ENGINEERING DESIGN S.R.L.** — **SEDA DESIGN SERVICES S.R.L.**			
Proiectat	ing. D.Nita		TITLUL PLANSEI OBIECT STRADA DUNARII
Sef proiect	ing. A.Simescu		**PROFILE TRANSVERSALE**
Verificat	ing. C.Paunescu		
DATA: 07/2020	SCARA: 1:100	FAZA: PT+DE	

PROIECT NR: 03/2020
PLANSA NR: **3.4.11**

Prezenta documentatie este proprietatea S.C. S ENGINEERING DESIGN S.R.L. si poate fi folosita numai in scopul pentru care a fost contractata. Folosirea in orice alt mod ori scop a prezentului proiect, fara autorizarea expresa a S.C. S ENGINEERING DESIGN S.R.L. ESTE INTERZISA si constituie infractiune conf. legii nr. 08/1996.

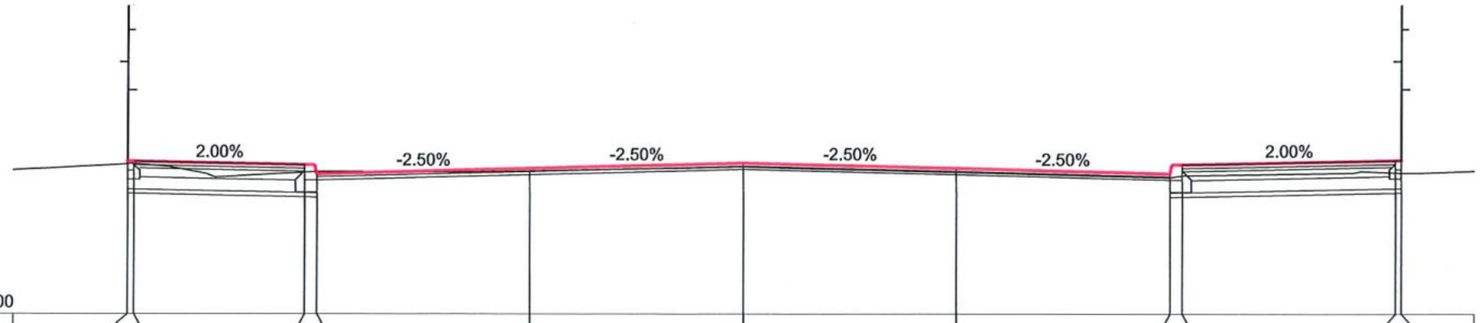

Dunarii
Cota ref. : 41.00

COTE PROIECTATE	43.515	43.511	43.455	43.305	43.392	43.480	43.392	43.305	43.455	43.525	43.527
COTE EXISTENTE	43.460	43.469	43.329	43.340	43.350	43.417	43.328	43.243	43.267	43.324	43.320
DISTANTE	-10.217	-10.017	-7.200	-7.000	-3.500	0.000	3.500	7.000	7.200	10.701	10.802

Km 3+940



Dunarii
Cota ref. : 41.00

COTE PROIECTATE	43.543	43.539	43.487	43.337	43.425	43.512	43.425	43.337	43.487	43.561	43.565
COTE EXISTENTE	43.545	43.547	43.433	43.355	43.403	43.480	43.390	43.306	43.309	43.466	43.464
DISTANTE	-9.980	-9.780	-7.200	-7.000	-3.500	0.000	3.500	7.000	7.200	10.859	11.059

Km 3+920

LIA M. AUREL
ROMÂNIA
M.D.R.A.P.
NR. : 09687
A4 B2
INGINER VERIFICATOR PROIECTE

SOCIETATEA COMERCIALA S ENGINEERING DESIGN S.R.L. BUCUREȘTI-ROMÂNIA

RO BG 306
Interreg V-A Romania-Bulgaria
FLC request no. .....
Requested amount .....

BENEFICIAR **MUNICIPIUL ALEXANDRIA**			**Reabilitarea și modernizarea rețelei stradale în municipiul Alexandria: strada Alexandru Ghica, strada Meșteșugari, strada Dunării, strada Fabricii și Șoseaua Turnu Măgurele**
PROIECTANT Asocierea : **S ENGINEERING DESIGN S.R.L.** — **SEDA DESIGN SERVICES S.R.L.**			
Proiectat	ing. D.Nita		TITLUL PLANSEI OBIECT STRADA DUNARII **PROFILE TRANSVERSALE**
Sef proiect	ing. A.Simescu		PROIECT NR: 03/2020
Verificat	ing. C.Paunescu		PLANSA NR: **3.4.12**
DATA: 07/2020	SCARA: 1:100	FAZA: PT+DE	

Prezenta documentatie este proprietatea S.C. S ENGINEERING DESIGN S.R.L. si poate fi folosita numai in scopul pentru care a fost contractata. Folosirea in orice alt mod ori scop a prezentului proiect, fara autorizarea expresa a S.C. S ENGINEERING DESIGN S.R.L. ESTE INTERZISA si constituie infractiune conf. legii nr. 08/1996.

Dunarii
Cota ref. : 41.00

COTE PROIECTATE	43.351	43.338	43.326	43.238	43.151	43.301	43.364	43.368
COTE EXISTENTE	43.262	43.266	43.269	43.185	43.103	43.138	43.274	43.273
DISTANTE	-7.000	-3.500	0.000	3.500	7.000	7.200	10.375	10.575

Km 3+980



Dunarii
Cota ref. : 41.00

COTE PROIECTATE	43.474	43.378	43.228	43.315	43.403	43.315	43.228	43.378	43.447	43.449
COTE EXISTENTE	43.315	43.340	43.349	43.279	43.354	43.268	43.183	43.202	43.261	43.257
DISTANTE	-12.000	-7.200	-7.000	-3.500	0.000	3.500	7.000	7.200	10.683	10.783

Km 3+960

LIA M. AUREL ROMÂNIA M.O.R.A.P. NR.: 09587 A.B2.D INGINER VERIFICATOR PROIECTE

SOCIETATEA COMERCIALA S ENGINEERING DESIGN S.R.L. BUCURESTI-ROMANIA

RO BG 306
Interreg V-A Romania-Bulgaria
FLC request no. .....
Requested amount .....

BENEFICIAR MUNICIPIUL ALEXANDRIA			Reabilitarea și modernizarea rețelei stradale în municipiul Alexandria: strada Alexandru Ghica, strada Meșteșugari, strada Dunării, strada Fabricii și Șoseaua Turnu Măgurele
PROIECTANT Asocierea : S ENGINEERING DESIGN S.R.L. — SEDA DESIGN SERVICES S.R.L.			
Proiectat	ing. D.Nita		TITLUL PLANSEI OBIECT STRADA DUNARII PROFILE TRANSVERSALE
Sef proiect	ing. A.Simescu		PROIECT NR: 03/2020
Verificat	ing. C.Paunescu		PLANSA NR: 3.4.13
DATA: 07/2020	SCARA: 1:100	FAZA: PT+DE	

Prezenta documentatie este proprietatea S.C. S ENGINEERING DESIGN S.R.L. si poate fi folosita numai in scopul pentru care a fost contractata. Folosirea in orice alt mod ori scop a prezentului proiect, fara autorizarea expresa a S.C. S ENGINEERING DESIGN S.R.L. ESTE INTERZISA si constituie infractiune conf. legii nr. 08/1996.

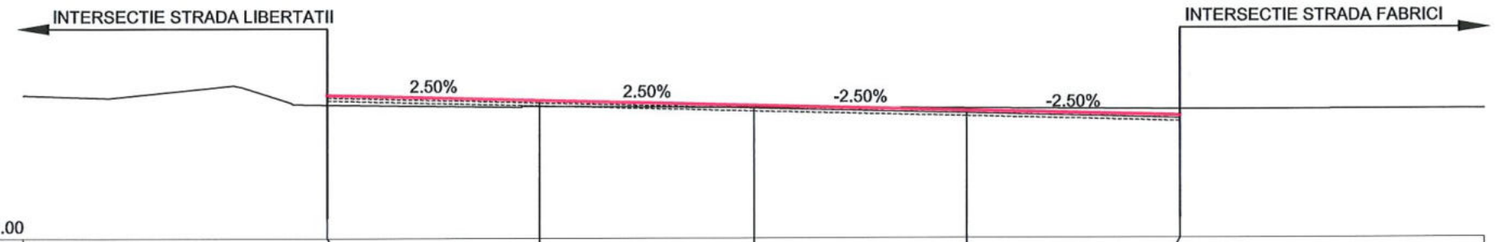

Dunarii
Cota ref. : 41.00

COTE PROIECTATE	43.354	43.267	43.179	43.092	43.004
COTE EXISTENTE	43.195	43.166	43.147	43.127	43.107
DISTANTE	-7.000	-3.500	0.000	3.500	7.000

Km 4+020



Dunarii
Cota ref. : 41.00

COTE PROIECTATE	43.424	43.336	43.249	43.161	43.074	43.224	43.300	43.303
COTE EXISTENTE	43.234	43.247	43.248	43.232	43.139	43.133	43.229	43.228
DISTANTE	-7.000	-3.500	0.000	3.500	7.000	7.200	10.991	11.191

Km 4+000

LIA M. AUREL
ROMÂNIA
M.D.R.A.P.
NR. : 096P7
4182.D
INGINER VERIFICATOR PROIECTE

SOCIETATEA COMERCIALA
S ENGINEERING DESIGN S.R.L.
BUCUREȘTI-ROMÂNIA

RO BG 306
Interreg V-A Romania-Bulgaria
FLC request no. .....
Requested amount .....

BENEFICIAR **MUNICIPIUL ALEXANDRIA**			**Reabilitarea și modernizarea rețelei stradale în municipiul Alexandria: strada Alexandru Ghica, strada Meșteșugari, strada Dunării, strada Fabricii și Șoseaua Turnu Măgurele**
PROIECTANT Asocierea : **S ENGINEERING DESIGN S.R.L.** — **SEDA DESIGN SERVICES S.R.L.**			
Proiectat	ing. D.Nita		TITLUL PLANSEI OBIECT STRADA DUNARII **PROFILE TRANSVERSALE**
Sef proiect	ing. A.Simescu		PROIECT NR: 03/2020
Verificat	ing. C.Paunescu		PLANSA NR: **3.4.14**
DATA: 07/2020	SCARA: 1:100	FAZA: PT+DE	

Prezenta documentatie este proprietatea S.C. S ENGINEERING DESIGN S.R.L. si poate fi folosita numai in scopul pentru care a fost contractata. Folosirea in orice alt mod ori scop a prezentului proiect, fara autorizarea expresa a S.C. S ENGINEERING DESIGN S.R.L. ESTE INTERZISA si constituie infractiune conf. legii nr. 08/1996.



Dunarii
Cota ref. : 41.00

COTE PROIECTATE	43.556	43.554	43.405	43.255	43.168	43.080	42.993	42.905	43.055	43.104	43.108
COTE EXISTENTE	43.258	43.259	43.164	43.160	43.089	42.985	42.892	42.806	42.811	43.096	43.100
DISTANTE	-14.730	-14.630	-7.200	-7.000	-3.500	0.000	3.500	7.000	7.200	9.667	9.867

Km 4+060

Dunarii
Cota ref. : 41.00

COTE PROIECTATE	43.500	43.448	43.448	43.298	43.210	43.123	43.035	42.948	43.098	43.141	43.145
COTE EXISTENTE	43.310	43.333	43.167	43.171	43.075	43.005	42.935	42.873	42.980	43.126	43.130
DISTANTE	-12.000	-12.000	-7.200	-7.000	-3.500	0.000	3.500	7.000	7.200	9.343	9.543

Km 4+040

LIA M. AUREL ROMÂNIA M.D.R.A.P. NR. : 0966 A4 B2 B INGINER VERIFICATOR PROIECTE

SOCIETATEA COMERCIALA S ENGINEERING DESIGN S.R.L. BUCUREȘTI-ROMÂNIA

RO BG 306
Interreg V-A Romania-Bulgaria
FLC request no. .....
Requested amount .....

BENEFICIAR **MUNICIPIUL ALEXANDRIA**			**Reabilitarea și modernizarea rețelei stradale în municipiul Alexandria: strada Alexandru Ghica, strada Meșteșugari, strada Dunării, strada Fabricii și Șoseaua Turnu Măgurele**
PROIECTANT Asocierea : **S ENGINEERING DESIGN S.R.L.** — **SEDA DESIGN SERVICES S.R.L.**			
Proiectat	ing. D.Nita		TITLUL PLANSEI OBIECT STRADA DUNARII **PROFILE TRANSVERSALE**
Sef proiect	ing. A.Simescu		PROIECT NR: 03/2020
Verificat	ing. C.Paunescu		PLANSA NR: **3.4.15**
DATA: 07/2020	SCARA: 1:100	FAZA: PT+DE	

Prezenta documentatie este proprietatea S.C. S ENGINEERING DESIGN S.R.L. si poate fi folosita numai in scopul pentru care a fost contractata. Folosirea in orice alt mod ori scop a prezentului proiect, fara autorizarea expresa a S.C. S ENGINEERING DESIGN S.R.L. ESTE INTERZISA si constituie infractiune conf. legii nr. 08/1996.

Dunarii
Cota ref. : 41.00

COTE PROIECTATE	43.375	43.373	43.298	43.148	43.091	43.034	42.947	42.859	43.009	43.064	43.068	
COTE EXISTENTE	43.210	43.205	42.954	42.919	42.904	42.899	42.827	42.745	42.741	42.998	43.009	
DISTANTE	-11.027	-10.927	-7.200	-7.000	-3.500	0.000	3.500	7.000	7.200	9.949	10.149	

Km 4+100



Dunarii
Cota ref. : 41.00

COTE PROIECTATE	43.476	43.474	43.375	43.225	43.138	43.050	42.963	42.875	43.025	43.079	43.082	
COTE EXISTENTE	43.097	43.095	43.043	43.041	42.984	42.925	42.867	42.795	42.791	43.053	43.054	
DISTANTE	-12.248	-12.147	-7.200	-7.000	-3.500	0.000	3.500	7.000	7.200	9.858	10.059	

Km 4+080

RO BG 306
Interreg V-A Romania-Bulgaria
FLC request no. .....
Requested amount .....

BENEFICIAR **MUNICIPIUL ALEXANDRIA**		**Reabilitarea și modernizarea rețelei stradale în municipiul Alexandria: strada Alexandru Ghica, strada Meșteșugari, strada Dunării, strada Fabricii și Șoseaua Turnu Măgurele**
PROIECTANT Asocierea : **S ENGINEERING DESIGN S.R.L.** — **SEDA DESIGN SERVICES S.R.L.**		
Proiectat	ing. D.Nita	TITLUL PLANSEI OBIECT STRADA DUNARII **PROFILE TRANSVERSALE**
Sef proiect	ing. A.Simescu	PROIECT NR: 03/2020
Verificat	ing. C.Paunescu	PLANSA NR: **3.4.16**
DATA: 07/2020	SCARA: 1:100	FAZA: PT+DE

Prezenta documentatie este proprietatea S.C. S ENGINEERING DESIGN S.R.L. si poate fi folosita numai in scopul pentru care a fost contractata. Folosirea in orice alt mod ori scop a prezentului proiect, fara autorizarea expresa a S.C. S ENGINEERING DESIGN S.R.L. ESTE INTERZISA si constituie infractiune conf. legii nr. 08/1996.

LIA M. AUREL ROMÂNIA R.O.M.R.A.P. NR.: 09687 44.32.D INGINER VERIFICATOR PROIECTE

SOCIETATEA COMERCIALA S ENGINEERING DESIGN S.R.L. BUCUREȘTI-ROMÂNIA

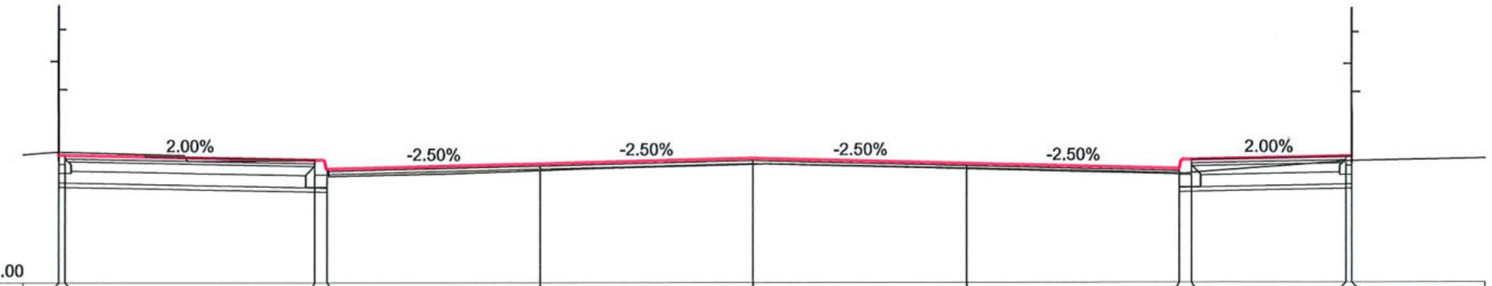

Dunarii
Cota ref. : 41.00

COTE PROIECTATE	43.101	43.099	43.017	42.867	42.954	43.042	42.954	42.867	43.017	43.067	43.069
COTE EXISTENTE	43.150	43.147	43.001	42.912	42.841	42.940	42.870	42.791	42.800	42.988	42.995
DISTANTE	-11.415	-11.315	-7.200	-7.000	-3.500	0.000	3.500	7.000	7.200	9.716	9.816

Km 4+140

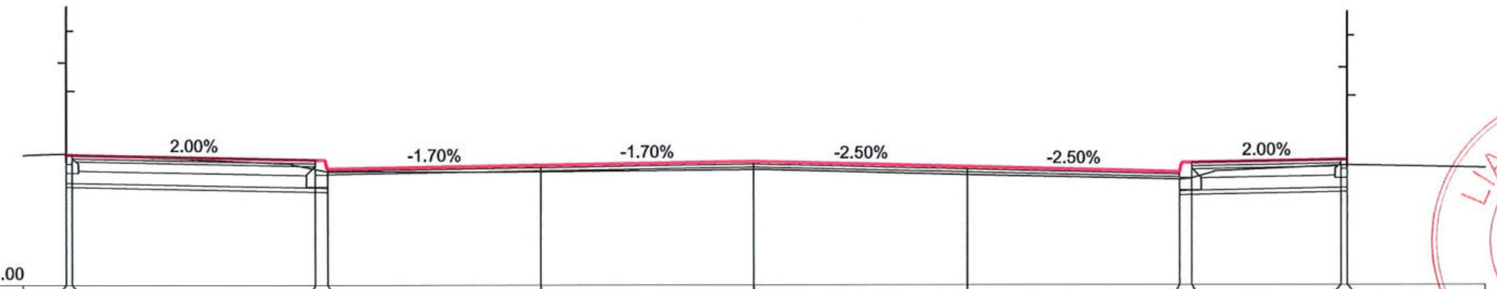

Dunarii
Cota ref. : 41.00

COTE PROIECTATE	43.144	43.142	43.062	42.912	42.972	43.031	42.944	42.856	43.006	43.055	43.057
COTE EXISTENTE	43.157	43.153	42.904	42.865	42.866	42.898	42.807	42.730	42.751	42.961	42.966
DISTANTE	-11.296	-11.196	-7.200	-7.000	-3.500	0.000	3.500	7.000	7.200	9.632	9.732

Km 4+120

LIA M. AUREL ROMÂNIA M.D.R.A.P.L.A. NR.: 03667 A.R.B.C.D. INGINER VERIFICATOR PROIECTE

SOCIETATEA COMERCIALA S ENGINEERING DESIGN S.R.L. BUCURESTI-ROMANIA

RO BG 306
Interreg V-A Romania-Bulgaria
FLC request no. .....
Requested amount .....

BENEFICIAR **MUNICIPIUL ALEXANDRIA**			**Reabilitarea și modernizarea rețelei stradale în municipiul Alexandria: strada Alexandru Ghica, strada Meșteșugari, strada Dunării, strada Fabricii și Șoseaua Turnu Măgurele**
PROIECTANT Asocierea : **S ENGINEERING DESIGN S.R.L.** — **SEDA DESIGN SERVICES S.R.L.**			
Proiectat	ing. D.Nita		TITLUL PLANSEI OBIECT STRADA DUNARII **PROFILE TRANSVERSALE**
Sef proiect	ing. A.Simescu		PROIECT NR: 03/2020
Verificat	ing. C.Paunescu		PLANSA NR: **3.4.17**
DATA: 07/2020	SCARA: 1:100	FAZA: PT+DE	

Prezenta documentatie este proprietatea S.C. S ENGINEERING DESIGN S.R.L. si poate fi folosita numai in scopul pentru care a fost contractata. Folosirea in orice alt mod ori scop a prezentului proiect, fara autorizarea expresa a S.C. S ENGINEERING DESIGN S.R.L. ESTE INTERZISA si constituie infractiune conf. legii nr. 08/1996.

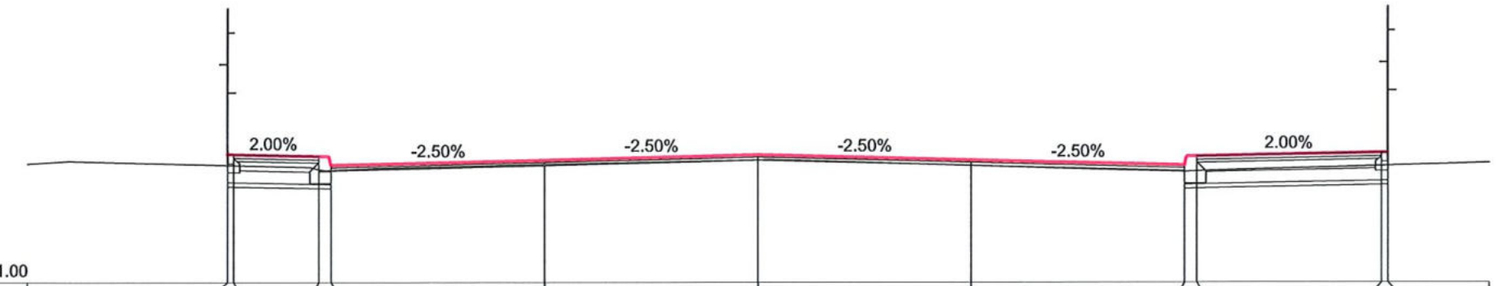

Dunarii
Cota ref. : 41.00

COTE PROIECTATE	43.108	43.106	43.076	42.926	43.013	43.101	43.013	42.926	43.076	43.136	43.136
COTE EXISTENTE	42.929	42.924	42.854	42.839	42.935	43.011	42.918	42.821	42.829	42.916	42.919
DISTANTE	-8.808	-8.608	-7.200	-7.000	-3.500	0.000	3.500	7.000	7.200	10.227	10.327

Km 4+180



Dunarii
Cota ref. : 41.00

COTE PROIECTATE	43.125	43.123	43.040	42.890	42.978	43.065	42.978	42.890	43.040	43.096	43.098
COTE EXISTENTE	43.138	43.123	42.981	42.930	42.901	42.986	42.930	42.971	43.024	42.956	42.956
DISTANTE	-11.445	-11.345	-7.200	-7.000	-3.500	0.000	3.500	7.000	7.200	9.989	10.089

Km 4+160

LIA M. AUREL
ROMÂNIA
M.D.R.A.P.
NR. : 09687
A4.B2.D
INGINER
VERIFICATOR PROIECTE

SOCIETATEA COMERCIALA
S ENGINEERING DESIGN S.R.L.
BUCUREȘTI-ROMÂNIA

RO BG 306
Interreg V-A Romania-Bulgaria
FLC request no. .....
Requested amount .....

BENEFICIAR **MUNICIPIUL ALEXANDRIA**			**Reabilitarea și modernizarea rețelei stradale în municipiul Alexandria: strada Alexandru Ghica, strada Meșteșugari, strada Dunării, strada Fabricii și Șoseaua Turnu Măgurele**
PROIECTANT Asocierea : **S ENGINEERING DESIGN S.R.L.** — **SEDA DESIGN SERVICES S.R.L.**			
Proiectat	ing. D.Nita		TITLUL PLANSEI OBIECT STRADA DUNARII **PROFILE TRANSVERSALE**
Sef proiect	ing. A.Simescu		PROIECT NR: 03/2020
Verificat	ing. C.Paunescu		PLANSA NR: **3.4.18**
DATA: 07/2020	SCARA: 1:100	FAZA: PT+DE	

Prezenta documentatie este proprietatea S.C. S ENGINEERING DESIGN S.R.L. si poate fi folosita numai in scopul pentru care a fost contractata. Folosirea in orice alt mod ori scop a prezentului proiect, fara autorizarea expresa a S.C. S ENGINEERING DESIGN S.R.L. ESTE INTERZISA si constituie infracţiune conf. legii nr. 08/1996.

Dunarii
Cota ref. : 41.00

COTE PROIECTATE	42.803	42.953	43.101	42.951	43.038	43.126	43.038	42.951	43.101	43.165	43.167
COTE EXISTENTE	42.803	42.808	42.857	42.860	42.935	43.019	42.938	42.821	42.830	42.958	42.961
DISTANTE	-8.800	-8.700	-7.200	-7.000	-3.500	0.000	3.500	7.000	7.200	10.202	10.302

Km 4+220

Dunarii
Cota ref. : 41.00

COTE PROIECTATE	42.933	43.082	43.098	42.948	43.036	43.123	43.036	42.948	43.098	43.159	43.161
COTE EXISTENTE	42.939	42.940	42.887	42.877	42.956	43.036	42.938	42.831	42.979	42.972	42.971
DISTANTE	-8.840	-8.640	-7.200	-7.000	-3.500	0.000	3.500	7.000	7.200	10.264	10.364

Km 4+200

LIA M. AURE
ROMÂNIA
M.D.R.
NR. : 09687
14.B2.D
INGINER
VERIFICATOR PROIECTE

SOCIETATEA COMERCIALA
S ENGINEERING DESIGN S.R.L.
BUCUREȘTI-ROMÂNIA

RO BG 306
Interreg V-A Romania-Bulgaria
FLC request no. .....
Requested amount .....

BENEFICIAR **MUNICIPIUL ALEXANDRIA**			**Reabilitarea și modernizarea rețelei stradale în municipiul Alexandria: strada Alexandru Ghica, strada Meșteșugari, strada Dunării, strada Fabricii și Șoseaua Turnu Măgurele**
PROIECTANT Asocierea : **S ENGINEERING DESIGN S.R.L.** — **SEDA DESIGN SERVICES S.R.L.**			
Proiectat	ing. D.Nita		TITLUL PLANSEI OBIECT STRADA DUNARII **PROFILE TRANSVERSALE**
Sef proiect	ing. A.Simescu		PROIECT NR: 03/2020
Verificat	ing. C.Paunescu		PLANSA NR: **3.4.19**
DATA: 07/2020	SCARA: 1:100	FAZA: PT+DE	

Prezenta documentatie este proprietatea S.C. S ENGINEERING DESIGN S.R.L. si poate fi folosita numai in scopul pentru care a fost contractata. Folosirea in orice alt mod ori scop a prezentului proiect, fara autorizarea expresa a S.C. S ENGINEERING DESIGN S.R.L. ESTE INTERZISA si constituie infractiune conf. legii nr. 08/1996.

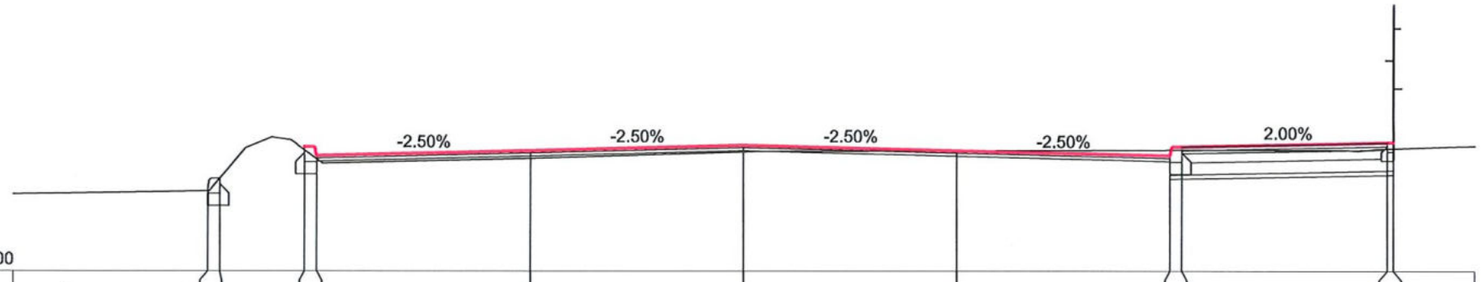

Dunarii
Cota ref. : 41.00

COTE PROIECTATE	42.375	42.525	43.047	42.897	42.985	43.071	42.984	42.896	43.046	43.114	43.116
COTE EXISTENTE	42.318	42.409	42.988	42.844	42.853	42.963	42.980	42.991	42.992	43.015	43.019
DISTANTE	-8.800	-8.600	-7.200	-7.000	-3.500	0.000	3.500	7.000	7.200	10.566	10.666

Km 4+260



Dunarii
Cota ref. : 41.00

COTE PROIECTATE	42.350	42.645	43.084	42.934	43.021	43.109	43.021	42.934	43.084	43.150	43.152
COTE EXISTENTE	42.350	42.469	42.934	42.891	42.911	42.997	42.973	42.808	42.843	42.979	42.980
DISTANTE	-8.800	-8.600	-7.200	-7.000	-3.500	0.000	3.500	7.000	7.200	10.439	10.539

Km 4+240

RO BG 306
Interreg V-A Romania-Bulgaria
FLC request no. .....
Requested amount .....

BENEFICIAR **MUNICIPIUL ALEXANDRIA**			**Reabilitarea și modernizarea rețelei stradale în municipiul Alexandria: strada Alexandru Ghica, strada Meșteșugari, strada Dunării, strada Fabricii și Șoseaua Turnu Măgurele**
PROIECTANT Asocierea : **S ENGINEERING DESIGN S.R.L.** — **SEDA DESIGN SERVICES S.R.L.**			
Proiectat	ing. D.Nita		TITLUL PLANSEI OBIECT STRADA DUNARII **PROFILE TRANSVERSALE**
Sef proiect	ing. A.Simescu		PROIECT NR: 03/2020
Verificat	ing. C.Paunescu		PLANSA NR: **3.4.20**
DATA: 07/2020	SCARA: 1:100	FAZA: PT+DE	

Prezenta documentatie este proprietatea S.C. S ENGINEERING DESIGN S.R.L. si poate fi folosita numai in scopul pentru care a fost contractata. Folosirea in orice alt mod ori scop a prezentului proiect, fara autorizarea expresa a S.C. S ENGINEERING DESIGN S.R.L. ESTE INTERZISA si constituie infractiune conf. legii nr. 08/1996.

LIA M. AUREL ROMÂNIA M.D.R.A.P. NR. : 09587 A4.B INGINER VERIFICATOR PROIECTE

SOCIETATEA COMERCIALA S ENGINEERING DESIGN S.R.L. BUCUREȘTI-ROMÂNIA

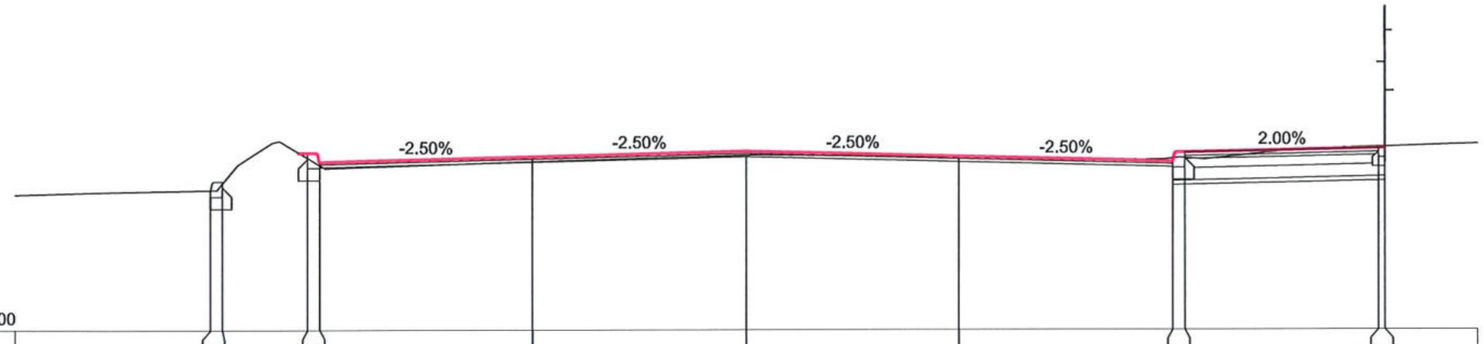

Dunarii
Cota ref. : 40.00

COTE PROIECTATE	42.296	42.446	42.913	42.763	42.850	42.938	42.850	42.763	42.913	42.976	42.978
COTE EXISTENTE	42.296	42.298	42.829	42.710	42.763	42.869	42.833	42.813	42.820	42.999	43.002
DISTANTE	-8.800	-8.600	-7.200	-7.000	-3.500	0.000	3.500	7.000	7.200	10.385	10.486

Km 4+300

Dunarii
Cota ref. : 41.00

COTE PROIECTATE	43.020	43.020	42.989	42.839	42.926	43.014	42.926	42.839	42.989	43.054	43.056
COTE EXISTENTE	42.307	42.347	42.949	42.812	42.818	42.929	42.934	42.929	42.929	43.012	43.016
DISTANTE	-8.800	-8.700	-7.200	-7.000	-3.500	0.000	3.500	7.000	7.200	10.476	10.576

Km 4+280

LIA M. AURE
ROMANIA
MDLA
NR. 09661
A4.B2.0
INGINER
VERIFICATOR PROIECTE

SOCIETATEA COMERCIALA
S ENGINEERING DESIGN S.R.L.
BUCURESTI-ROMANIA

RO BG 306
Interreg V-A Romania-Bulgaria
FLC request no. .....
Requested amount .....

BENEFICIAR **MUNICIPIUL ALEXANDRIA**			**Reabilitarea și modernizarea rețelei stradale în municipiul Alexandria: strada Alexandru Ghica, strada Meșteșugari, strada Dunării, strada Fabricii și Șoseaua Turnu Măgurele**
PROIECTANT Asocierea : **S ENGINEERING DESIGN S.R.L.**	**SEDA DESIGN SERVICES S.R.L.**		
Proiectat	ing. D.Nita		TITLUL PLANSEI OBIECT STRADA DUNARII **PROFILE TRANSVERSALE**
Sef proiect	ing. A.Simescu		PROIECT NR: 03/2020
Verificat	ing. C.Paunescu		PLANSA NR: **3.4.21**
DATA: 07/2020	SCARA: 1:100	FAZA: PT+DE	

Prezenta documentatie este proprietatea S.C. S ENGINEERING DESIGN S.R.L. si poate fi folosita numai in scopul pentru care a fost contractata. Folosirea in orice alt mod ori scop a prezentului proiect, fara autorizarea expresa a S.C. S ENGINEERING DESIGN S.R.L. ESTE INTERZISA si constituie infractiune conf. legii nr. 08/1996.