RJRO10TA01-01789076

Dist: 0004
Client: MUNICIPIUL ALEXANDRIA
Localitatea: ALEXANDRIA
Strada: DUNARII, **nr.** 139
Judet: Teleorman, **cod postal** 140030

Distributie Energie Oltenia S.A.
<<societate administrata in sistem dualist>>
COER ALEXANDRIA
Nr. 060034869362/ 16.10.2019

Prezentul aviz are anexate 002
planuri de situatie vizate de COER ALEXANDRIA

Stimate client,

Referitor la cererea aviz amplasament , inregistrata cu nr. 060034869362 /25.09.2019 pentru :
Obiectivul : REABILITARE SI MODERN. RETELEI STRADALE
situat in localitatea : ALEXANDRIA, str. ALEXANDRU GHICA, nr.: 1, bl. , sc. , et. , ap. , jud. Teleorman, cod postal 140005.

In urma analizarii **documentatiei /studiului de solutie** privind eliberarea amplasamentului (avizat in CTE a Distributie Energie Oltenia S.A cu aviz nr. /) Distributie Energie Oltenia S.A prin Centrul Operational Extindere Retea COER Alexandria este **de acord** cu realizarea obiectivului pe amplasamentul propus si se emite :

AVIZ DE AMPLASAMENT FAVORABIL
nr. 2600040604 / 30.09.2019

Cu urmatoarele precizari :
1. In zona **exista** retea electrica de distributie de medie / joasa tensiune monofazata / trifazata.
2. Reteaua electrica de distributie din zona se afla la 1,0 m fata de obiectivul pentru care s-a solicitat aviz de amplasament.
3. Reteaua electrica de distributie din zona este de tip: retea aeriana/subterana mt/jt/IT: LES 0.4 KV; , post trafo IT/mt/jt: PCZ 1331/250 kVA, 20/0.4 kV, cod SAP DS-TS-140001-6154;, conductor/cablu jt: ACYY .

4. Instalatiile electrice ale Distributie Energie Oltenia S.A existente in zona se afla amplasate fata de obiectivul pentru care s-a solicitat aviz de amplasament la distante minime impuse de normativele in vigoare si anume:
fata de reteaua de IT : 19,0 m;
fata de reteaua de mt : 7,0 m;
fata de reteaua de jt : 1,0 m;
fata de postul trafo : 20,0 m.
Pentru zonele fara retele electrice de distributie, in vederea emiterii autorizatiei de construire, se vor avea in vedere prevederilor din HGR nr. 525 /1996, republicata in 2002, cu completarile ulterioare pentru aprobarea „Regulamentului General de Urbanism", iar pentru realizarea/extinderea retelelor electrice se vor avea in vedere prevederile Ordinului ANRE nr.59/2013 pentru aprobarea „Regulamentului pentru racordarea utilizatorilor la retelele electrice de interes public" si Legea energiei nr.123/2012 .
Conform Anexei 2 din ordinul ANRE nr.59/2013 si art.51 din Legea energiei nr.123/2012 in zonele in care nu exista retea electrica de interes public autoritatile publice locale sau centrale vor colabora cu operatorul de distributie pentru extinderea retelelor de distributie ori electrificarea localitatilor.

Nota: prezentul formular este valabil si pentru situatia actualizarii avizului de amplasament, dupa elaborarea studiului de solutie privind eliberarea amplasamentului si paragrafele scrise in format italic sunt parte ale acestui aviz.

In conformitate cu prevederile Art 49 din Legii energiei nr.123/2012, este interzis persoanelor fizice sau juridice:

a) să efectueze construcţii de orice fel în zona de siguranţă a reţelelor electrice de distribuţie, altele decat cele prevazute in avizul de amplasament al operatorului de distribuţie;
b) să efectueze săpaturi de orice fel sau să înfiinţeze plantaţii în zona de siguranţă a reţelelor electrice de distribuţie, fără acordul operatorului de distribuţie;
c) să depoziteze materiale pe culoarul de trecere şi în zonele de protecţie şi de siguranţă ale instalaţiilor, fără acordul operatorului de distribuţie;
d) să arunce obiecte de orice fel pe reţelele electrice de distribuţie sau să intervină în oricare alt mod asupra acestora;
e) să deterioreze construcţiile, îngrădirile sau inscripţiile de identificare şi avertizare aferente reţelelor electrice de distribuţie;
f) să limiteze sau să îngrădească prin execuţia de împrejmuire, prin construcţii sau prin orice alt mod accesul la instalaţii al operatorului de distribuţie.

5. Executia lucrarilor pentru **eliberarea amplasamentului** se va face de catre operatorul de retea prin contractarea acestor lucrari cu un constructor atestat ANRE, numai dupa intocmirea si avizarea in CTE a Distributie Energie Oltenia S.A, a PT+CS, de catre un proiectant atestat.

6. Instalatiile de distributie administrate de Distributie Energie Oltenia S.A au fost trasate orientativ pe planul de situatie anexat (2 exemplare), vizat spre neschimbare.

Culoarul de siguranta al instalatiilor aflate in apropierea obiectivului, sunt in conformitate cu Ordinul ANRE nr. 49/2007.

Noile trasee ale instalatiilor electrice care se reamplaseaza sunt cele de pe planurile studiului avizat in comisia CTE a Distributie Energie Oltenia S.A si care a fost mentionat mai sus.

7. Executarea lucrarilor in apropierea instalatiilor electrice se va face cu respectarea stricta a conditiilor din prezentul aviz de amplasament , a normelor tehnice si de protectia muncii specifice. **Sapaturile din zona traseelor de cabluri, fundatii de stalpi se vor face numai manual, cu asistenta tehnica din partea Centrului Operational Exploatare CE MTJT Alexandria al Distributie Energie Oltenia S.A., telefon 0251408006.**

8. In conformitate cu Legea energiei nr.123/2012, art.92 punct (1) deteriorarea, modificarea fara drept sau blocarea funcţionării echipamentului de măsura a energiei electrice livrate ori modificarea fara drept a componentelor instalatiilor energetice constituie **infractiune** si se pedepseste cu inchisoarea de la 3 luni la 2 ani sau cu amenda. In acelasi timp, conform art 93, pct (1), alin 29, din Legea energiei 123/2012, constituie **contraventie** executarea de sapaturi sau lucrari de orice fel in zonele de protectie a instalatiilor fara consimtamantul prealabil al titularilor acestora.

9. Beneficiarul lucrarii, respectiv executantul, sunt raspunzatori si vor suporta consecintele, financiare sau de alta natura, ale eventualelor deteriorari ale instalatiilor si/sau prejudicii aduse utilizatorilor acestora ca urmare a nerespectarii regulilor mentionate.

10. Avizul de amplasament **nu constituie aviz tehnic de racordare**. Pentru obtinerea acestuia, in vederea racordarii la reteaua electrica de distributie a obiectivului sau a unui spor de putere pentru acesta se va proceda conform Ordinului ANRE nr.59/2013.

Avand in vedere situatia retelelor electrice din zona, pentru racordarea la RED a viitorului loc de consum sunt necesare urmatoarele lucrari in amonte de punctul de racordare, pentru crearea conditiilor de realizare a acestora:

Lucrari de intarire a retelelor constand in : NU ESTE CAZUL;;

Lucrari de extindere a retelelor constand in : NU ESTE CAZUL; .

Etapele procesului de racordare in conformitate cu Ordinului ANRE nr.59/2013 sunt :

a) etapa de documentare si informare a viitorului utilizator;
b) depunerea cererii de racordare si a documentatiei aferente pentru obtinerea avizului tehnic de racordare;
c) emiterea avizului tehnic de racordare, ca oferta de racordare de catre operatorul de retea;
d) incheierea contractului de racordare intre operatorul de retea si utilizator;
e) incheierea contractului de executie intre operatorul de retea si executant si realizarea instalatiei de racordare la reteaua electrica, punerea in functiune a instalatiei de racordare;
f) emiterea certificatului de racordare;
g) punerea sub tensiune a instalatiei de utilizare.

Tarifele de emitere ale avizelor tehnice de racordare sunt cele stabilite prin Ordinul ANRE nr. 114/2014 privind "Aprobarea tarifelor de emitere a avizelor de amplasament, a avizelor tehnice de racordare si a certificatelor de racordare, practicate de operatorii de distributie", iar tarifele de racordare sunt cele stabilite prin Ordinul ANRE nr.141/2014 pentru aprobarea tarifelor si indicilor specifici utilizati la stabilirea tarifelor de racordare a utilizatorilor la retelele electrice de medie si joasa tensiune sau calculate pe baza de deviz.

Pentru detalii solicitantul se va adresa celui mai apropiat Centru Operational Extinderea Retelei al Distributie Energie Oltenia S.A.

11. Avizul de amplasament este valabil de la data emiterii si pana la 12.09.2021, data la care expira Certificatul de Urbanism in baza caruia a fost emis.

12. Prelungirea termenului de valabilitate a avizului de amplasament se poate face, gratuit, la cererea adresata de titular cu cel putin 15 zile inaintea expirarii acestuia, in conditiile in care anterior a fost prelungit termenul de

Nota: prezentul formular este valabil si pentru situatia actualizarii avizului de amplasament, dupa elaborarea studiului de solutie privind eliberarea amplasamentului si paragrafele scrise in format italic sunt parte ale acestui aviz.

valabilitate a Certificatului de Urbanism in baza caruia a fost emis, iar restul conditiilor nu s-au modificat fata de momentul emiterii avizului.

13. Daca in intervalul mentionat la pct.11 solicitantul obține autorizația de construire pentru obiectivul respectiv, valabilitatea avizului de amplasament se extinde pe durata valabilității autorizației de construire/desființare, inclusiv pe durata de execuție a lucrărilor înscrisă în autorizație.

14. Prezentul aviz de amplasament este valabil numai pentru amplasamentul obiectivului conform plan de situatie Proiect nr / , vizat de Distributie Energie Oltenia S.A prin ALEXANDRIA si a Certificatului de urbanism nr. 332 /12.09.2019 sau a planului anexat , parte integranta a studiului avizat mentionat mai sus.

15. In zona **nu exista** instalatii electrice care apartin altor operatori de distributie/transport a energiei electrice si **nu este** necesar sa va adresati detinatorilor acestor instalatii NU ESTE CAZUL; in vederea obtineri avizelor de amplasament .

16. Avizul de amplasament favorabil își încetează valabilitatea in urmatoarele situatii:

- expira termenul de valabilitate;
- se modifica datele obiectivului (caracteristici tehnice,suprafata ocupata,inaltime etc) care au stat la baza emiterii avizului;

17. Alte precizari in functie de specificul obiectivului si amplasamentului respectiv :

"Se vor respecta prevederile Ord.ANRE nr.49/2007 privind delimitarea zonelor de protectie si de siguranta ale capacitatiilor energetice, respectiv distantele minime admise prevazute in anexele 4a si 5b, intre LEA 0,4kV, LEA 20kV si LES 0,4kV existente si obiectivul proiectat min.1m in plan orizontal intre conductorul extrem cel mai apropiat al LEA 0,4kV sau bransament electric aerian si orice parte a obiectivului proiectat; -min.5m in plan orizontal intre conductorul extrem cel mai apropiat al LEA 20kV si orice parte a obiectivului proiectat; -min.0,6m apropiere in plan orizontal intre reteaua electrica subterana existenta (bransament electric subteran) si orice parte a obiectivului proiectat. Se interzice traversarea obiectivului de catre LEA 0,4kV si LEA 20kV existente, amplasarea acestuia peste retelele electrice subterane existente in zona si deasemenea incastrarea in fundatia imprejmuirii a stalpilor de retea (bransament) existenti. In zona liniilor electrice aeriene/subterane, lucrarile se vor executa manual si cu respectarea conditiilor de protectie a muncii specifice referitoare la executarea lucrarilor in apropierea instalatiilor electrice sub tensiune. Toate instalatiile electrice trasate pe planul de situatie, anexa la avizul de amplasament, sunt in functiune. In cazul decopertarii in teren a unor instalatii electrice nefigurate pe pl. de situatie, constructorul are obligatia opririi lucrarii si anuntarii operative a personalului CEJ MT&JT Teleorman in scopul luarii masurilor necesare. Costurile suplimentare datorate unor lucrari de deviere a retelelor electrice datorate neindeplinirii conditiilor de coexistenta vor fi suportate de catre solicitant . Prezentul aviz de amplasament favorabil este conditionat de respectarea distantelor minime si conditiilor extrase din Ord.ANRE 49/2007, specificate mai sus. In caz contrar acesta devine nul de drept."

Operator

DISTRIBUTIE ENERGIE OLTENIA S.A.

Sef centru Zonal
C.O. EXTINDEREA RETELEI ALEXANDRIA
STELIAN COSMIN POATA



Nota: prezentul formular este valabil si pentru situatia actualizarii avizului de amplasament, dupa elaborarea studiului de solutie privind eliberarea amplasamentului si paragrafele scrise in format italic sunt parte ale acestui aviz.

PRIMARIA MUNICIPIULUI

ANEXA

PLAN DE AMPLSARE IN ZONA

Scara 1:10.000

PROIECTAT	VERIFICAT	SEF PROIECT	Modif	Data
Verificator:				

PROIECTANT GENERAL:
SC EUROCERAD INTERNATIONAL SRL
Str. Nucsoara, nr.6, S. 6, Bucuresti

BENEFICIAR:
UAT Municipiul Alexandria
Adresa : Alexandria, judetul Teleorman,
Strada Dunarii nr. 139; Telefon: (004) 0247.31.77.32

	NUME	SEMNATURA
SEF PROIECT	Ing. Remus MARACINE	
PROIECTAT	Ing. Iulian BUZDUGAN	
DESENAT	Ing. Dragos GAIU	
APROBAT	Ing. Remus MARACINE	

TITLU PROIECT	REABILITAREA SI MODERNIZAREA RETELEI STRADALE IN MUNICIPIUL ALEXANDRIA, STRADA ALEXANDRU GHICA, STRADA MESTESUGARI, STRADA DUNARII, STRADA FABRICII SI SOSEAUA TURNU MAGURELE
TITLU ACTIUNE	REABILITAREA SI MODERNIZAREA RETELEI STRADALE IN MUNICIPIUL ALEXANDRIA, STRADA ALEXANDRU GHICA, STRADA MESTESUGARI, STRADA DUNARII, STRADA FABRIC SI SOSEAUA TURNU MAGURELE
PLANSA	PLAN DE AMPLASARE IN ZONA

EXEMPLAR NR.	FAZA PROIECT	NUMAR PROIECT	NUMAR PLANSA
	D.A.L.I.	PR15. EDPRAL	PA-01

DATA: 09/2017 SCARA: 1:10000

Este interzisa copierea, multiplicarea si imprumutarea documentatiei fara aprobarea scrisa a SC Eurocerad International SRL Bucuresti

PLAN DE AMPLASARE IN ZONA

Scara 1:10.000

JUDETUL TELEORMAN
PRIMĂRIA MUNICIPIULUI ALEXANDRIA
ANEXA LA CERTIFICATUL DE URBANISM
Nr. 332 din 12.09.2019

PROIECTAT	VERIFICAT	SEF PROIECT	Modif	Data
Verificator:				

PROIECTANT GENERAL:
SC EUROCERAD INTERNATIONAL SRL
Str. Nucsoara, nr.6, S. 6, Bucuresti

BENEFICIAR:
UAT Municipiul Alexandria
Adresa : Alexandria, judetul Teleorman, Strada Dunarii nr. 139; Telefon: (004) 0247.31.77.32

	NUME	SEMNATURA
SEF PROIECT	Ing. Remus MARACINE	
PROIECTAT	Ing. Iulian BUZDUGAN	
DESENAT	Ing. Dragos GAIU	
APROBAT	Ing. Remus MARACINE	

TITLU PROIECT	REABILITAREA SI MODERNIZAREA RETELEI STRADALE IN MUNICIPIUL ALEXANDRIA, STRADA ALEXANDRU GHICA, STRADA MESTESUGARI, STRADA DUNARII, STRADA FABRICII SI SOSEAUA TURNU MAGURELE
TITLU ACTIUNE	REABILITAREA SI MODERNIZAREA RETELEI STRADALE IN MUNICIPIUL ALEXANDRIA, STRADA ALEXANDRU GHICA, STRADA MESTESUGARI, STRADA DUNARII, STRADA FABRICII SI SOSEAUA TURNU MAGURELE
PLANSA	**PLAN DE AMPLASARE IN ZONA**

EXEMPLAR NR.	FAZA PROIECT	NUMAR PROIECT	NUMAR PLANSA
	D.A.L.I.	PR15. EDPRAL	PA-02

DATA: **09/2017** SCARA: **1:10000**

Este interzisa copierea, multiplicarea si imprumutarea documentatiei fara aprobarea scrisa a SC Eurocerad International SRL Bucuresti

PLAN DE SITUATIE

SCARA 1:1000

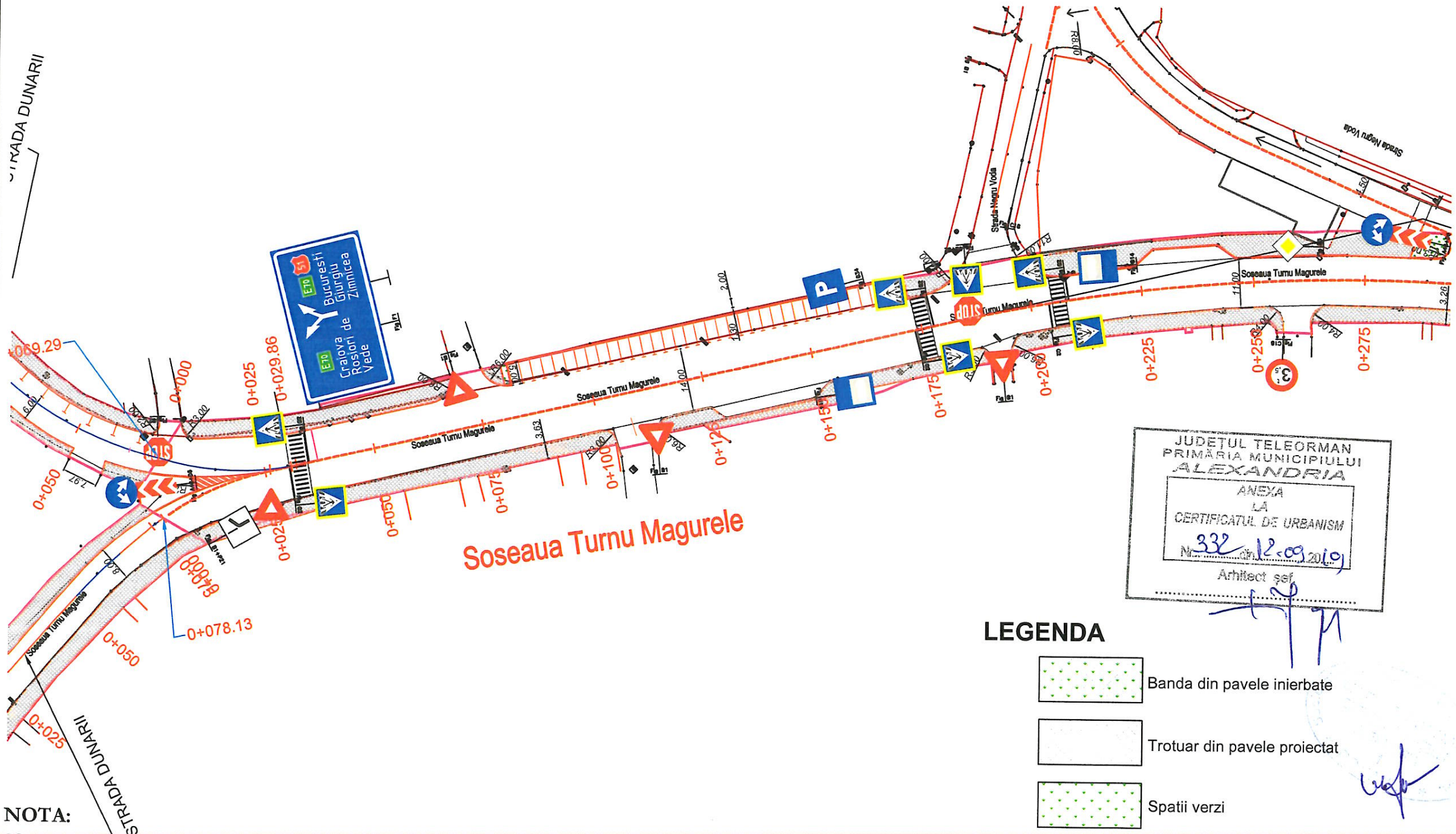

JUDEȚUL TELEORMAN
PRIMĂRIA MUNICIPIULUI
ALEXANDRIA
ANEXA
LA
CERTIFICATUL DE URBANISM
Nr. 332 din 12.09.2017
Arhitect șef

LEGENDA

- Banda din pavele inierbate
- Trotuar din pavele proiectat
- Spatii verzi
- Ax proiectat
- Bordura mare din beton 20 X 25 cm
- Bordura mica din beton 10 X 15 cm
- Rigola carosabila 30 cm
- Pista de biciclisti proiectata l=1.00/1.50 m
- Limita cadastrala
- Zona asupra careia nu se intervine

NOTA:

*Soseaua Turnu Magurele traverseaza trecerea la nivel cu calea ferata, aflata la km 0+558.44. Zona nu se afla in proprietatea UAT Municipiul Alexandria, aflandu-se in afara limitei cadastrale pe o lungime de 55.50 m, intre km 0+532.46 - km 0+587.96 astfel incat, aceasta zona nu a fost inclusa in cadrul documentatiei tehnico-economice.

Lungimea totala a sos. Turnu Magurele este de 1095.14 m, la care se adauga portiunea din breteaua de iesire spre str. Dunarii, in lungime de 29.86 m.

Astfel, lungimea reabilitata in cadrul proiectului pentru soseaua Turnu Magurele este de 1069.50 m

PROIECTAT	VERIFICAT	SEF PROIECT	Modif	Data
Verificator:				

PROIECTANT GENERAL:
SC EUROCERAD INTERNATIONAL SRL
Str. Nucsoara, nr.6, S. 6, Bucuresti

BENEFICIAR:
UAT Municipiul Alexandria
Adresa : Alexandria, judetul Teleorman,
Strada Dunarii nr. 139; Telefon: (004) 0247.31.77.32

	NUME	SEMNATURA
SEF PROIECT	Ing. Remus MARACINE	
PROIECTAT	Ing. Iulian BUZDUGAN	
DESENAT	Ing. Dragos GAIU	
APROBAT	Ing. Remus MARACINE	

TITLU PROIECT	REABILITAREA SI MODERNIZAREA RETELEI STRADALE IN MUNICIPIUL ALEXANDRIA, STRADA ALEXANDRU GHICA, STRADA MESTESUGARI, STRADA DUNARII, STRADA FABRICII SI SOSEAUA TURNU MAGURELE
TITLU ACTIUNE	REABILITAREA SI MODERNIZAREA RETELEI STRADALE IN MUNICIPIUL ALEXANDRIA, STRADA ALEXANDRU GHICA, STRADA MESTESUGARI, STRADA DUNARII, STRADA FABRICII SI SOSEAUA TURNU MAGURELE
PLANSA	*PLAN DE SITUATIE Soseaua Turnu Magurele Km 0+000.000 - 0+275.316*

EXEMPLAR NR.	FAZA PROIECT	NUMAR PROIECT	NUMAR PLANSA
	D.A.L.I.	PR15. EDPRAL	PS-001

DATA: 09/2017 SCARA: 1:1000

Este interzisa copierea, multiplicarea si imprumutarea documentatiei fara aprobarea scrisa a SC Eurocerad International SRL Bucuresti

PLAN DE SITUATIE

SCARA 1:1000

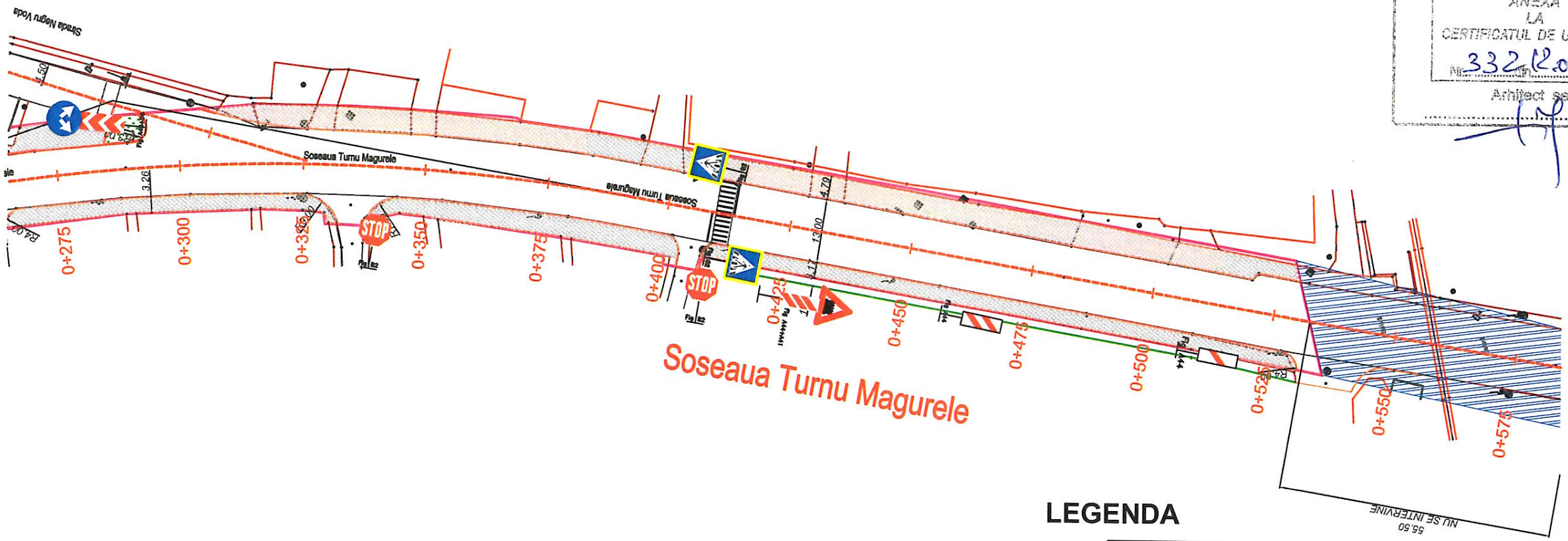

JUDEȚUL TELEORMAN
PRIMĂRIA MUNICIPIULUI
ALEXANDRIA
ANEXA
LA
CERTIFICATUL DE URBANISM
Nr. 332 / 12.09.2019
Arhitect șef,

LEGENDA

- Banda din pavele inierbate
- Trotuar din pavele proiectat
- Spatii verzi
- Ax proiectat
- Bordura mare din beton 20 X 25 cm
- Bordura mica din beton 10 X 15 cm
- Rigola carosabila 30 cm
- Pista de biciclisti proiectata l=1.00/1.50 m
- Limita cadastrala
- Zona asupra careia nu se intervine

NOTA:

*Soseaua Turnu Magurele traverseaza trecerea la nivel cu calea ferata, aflata la km 0+558.44. Zona nu se afla in proprietatea UAT Municipiul Alexandria, aflandu-se in afara limitei cadastrale pe o lungime de 55.50 m, intre km 0+532.46 - km 0+587.96 astfel incat, aceasta zona nu a fost inclusa in cadrul documentatiei tehnico-economice.

Lungimea totala a sos. Turnu Magurele este de 1095.14 m, la care se adauga portiunea din breteaua de iesire spre str. Dunarii, in lungime de 29.86 m.

Astfel, lungimea reabilitata in cadrul proiectului pentru soseaua Turnu Magurele este de 1069.50 m

PROIECTAT	VERIFICAT	SEF PROIECT	Modif	Data
Verificator:				

PROIECTANT GENERAL:
SC EUROCERAD INTERNATIONAL SRL
Str. Nucsoara, nr.6, S. 6, Bucuresti

BENEFICIAR:
UAT Municipiul Alexandria
Adresa : Alexandria, judetul Teleorman,
Strada Dunarii nr. 139; Telefon: (004) 0247.31.77.32

	NUME	SEMNATURA
SEF PROIECT	Ing. Remus MARACINE	
PROIECTAT	Ing. Iulian BUZDUGAN	
DESENAT	Ing. Dragos GAIU	
APROBAT	Ing. Remus MARACINE	

TITLU PROIECT	REABILITAREA SI MODERNIZAREA RETELEI STRADALE IN MUNICIPIUL ALEXANDRIA, STRADA ALEXANDRU GHICA, STRADA MESTESUGARI, STRADA DUNARII, STRADA FABRICII SI SOSEAUA TURNU MAGURELE
TITLU ACTIUNE	REABILITAREA SI MODERNIZAREA RETELEI STRADALE IN MUNICIPIUL ALEXANDRIA, STRADA ALEXANDRU GHICA, STRADA MESTESUGARI, STRADA DUNARII, STRADA FABRICII SI SOSEAUA TURNU MAGURELE
PLANSA	*PLAN DE SITUATIE* *Soseaua Turnu Magurele* *Km 0+275.316 - 0+550.000*

EXEMPLAR NR.	FAZA PROIECT	NUMAR PROIECT	NUMAR PLANSA
	D.A.L.I.	PR15. EDPRAL	PS-002

DATA: **09/2017** SCARA: *1:1000*

Este interzisa copierea, multiplicarea si imprumutarea documentatiei fara aprobarea scrisa a SC Eurocerad International SRL Bucuresti

PLAN DE SITUATIE

SCARA 1:1000

JUDEȚUL TELEORMAN
PRIMĂRIA MUNICIPIULUI
ALEXANDRIA
ANEXĂ
LA
CERTIFICATUL DE URBANISM
Nr. 332 din 12.09.2019
Arhitect șef,

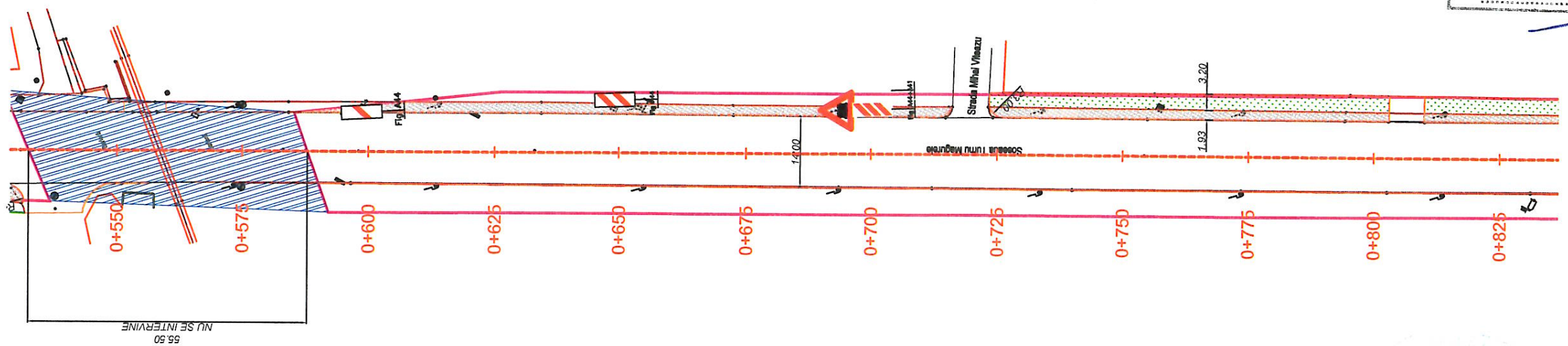

LEGENDA

- Banda din pavele inierbate
- Trotuar din pavele proiectat
- Spatii verzi
- Ax proiectat
- Bordura mare din beton 20 X 25 cm
- Bordura mica din beton 10 X 15 cm
- Rigola carosabila 30 cm
- Pista de biciclisti proiectata l=1.00/1.50 m
- Limita cadastrala
- Zona asupra careia nu se intervine

NOTA:

*Soseaua Turnu Magurele traverseaza trecerea la nivel cu calea ferata, aflata la km 0+558.44. Zona nu se afla in proprietatea UAT Municipiul Alexandria, aflandu-se in afara limitei cadastrale pe o lungime de 55.50 m, intre km 0+532.46 - km 0+587.96 astfel incat, aceasta zona nu a fost inclusa in cadrul documentatiei tehnico-economice.

Lungimea totala a sos. Turnu Magurele este de 1095.14 m, la care se adauga portiunea din breteaua de iesire spre str. Dunarii, in lungime de 29.86 m.

Astfel, lungimea reabilitata in cadrul proiectului pentru soseaua Turnu Magurele este de 1069.50 m

PROIECTAT	VERIFICAT	SEF PROIECT	Modif	Data
Verificator:				

PROIECTANT GENERAL:
SC EUROCERAD INTERNATIONAL SRL
Str. Nucsoara, nr.6, S. 6, Bucuresti

BENEFICIAR:
UAT Municipiul Alexandria
Adresa : Alexandria, judetul Teleorman, Strada Dunarii nr. 139; Telefon: (004) 0247.31.77.32

	NUME	SEMNATURA
SEF PROIECT	Ing. Remus MARACINE	
PROIECTAT	Ing. Iulian BUZDUGAN	
DESENAT	Ing. Dragos GAIU	
APROBAT	Ing. Remus MARACINE	

TITLU PROIECT	REABILITAREA SI MODERNIZAREA RETELEI STRADALE IN MUNICIPIUL ALEXANDRIA, STRADA ALEXANDRU GHICA, STRADA MESTESUGARI, STRADA DUNARII, STRADA FABRICII SI SOSEAUA TURNU MAGURELE
TITLU ACTIUNE	REABILITAREA SI MODERNIZAREA RETELEI STRADALE IN MUNICIPIUL ALEXANDRIA, STRADA ALEXANDRU GHICA, STRADA MESTESUGARI, STRADA DUNARII, STRADA FABRICII SI SOSEAUA TURNU MAGURELE
PLANSA	*PLAN DE SITUATIE Soseaua Turnu Magurele Km 0+550.000 - 0+825.000*

EXEMPLAR NR.	FAZA PROIECT	NUMAR PROIECT	NUMAR PLANSA
	D.A.L.I.	*PR15. EDPRAL*	*PS-003*
DATA: **09/2017**	SCARA: *1:1000*		

Este interzisa copierea, multiplicarea si imprumutarea documentatiei fara aprobarea scrisa a SC Eurocerad International SRL Bucuresti

PLAN DE SITUATIE

SCARA 1:1000

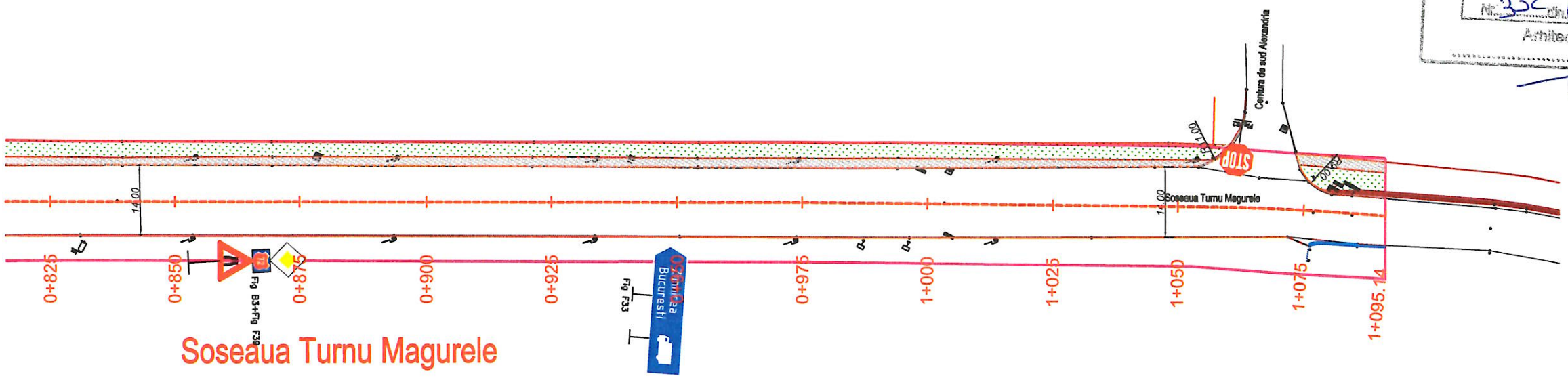

JUDETUL TELEORMAN
PRIMĂRIA MUNICIPIULUI
ALEXANDRIA
ANEXA
LA
CERTIFICATUL DE URBANISM
Nr. 332 din 12.09.2019
Arhitect şef,

LEGENDA

- Banda din pavele inierbate
- Trotuar din pavele proiectat
- Spatii verzi
- Ax proiectat
- Bordura mare din beton 20 X 25 cm
- Bordura mica din beton 10 X 15 cm
- Rigola carosabila 30 cm
- Pista de biciclisti proiectata l=1.00/1.50 m
- Limita cadastrala
- Zona asupra careia nu se intervine

NOTA:

*Soseaua Turnu Magurele traverseaza trecerea la nivel cu calea ferata, aflata la km 0+558.44. Zona nu se afla in proprietatea UAT Municipiul Alexandria, aflandu-se in afara limitei cadastrale pe o lungime de 55.50 m, intre km 0+532.46 - km 0+587.96 astfel incat, aceasta zona nu a fost inclusa in cadrul documentatiei tehnico-economice.

Lungimea totala a sos. Turnu Magurele este de 1095.14 m, la care se adauga portiunea din breteaua de iesire spre str. Dunarii, in lungime de 29.86 m.

Astfel, lungimea reabilitata in cadrul proiectului pentru soseaua Turnu Magurele este de 1069.50 m

PROIECTAT	VERIFICAT	SEF PROIECT	Modif	Data
Verificator:				

PROIECTANT GENERAL:
SC EUROCERAD INTERNATIONAL SRL
Str. Nucsoara, nr.6, S. 6, Bucuresti

BENEFICIAR:
UAT Municipiul Alexandria
Adresa : Alexandria, judetul Teleorman, Strada Dunarii nr. 139; Telefon: (004) 0247.31.77.32

	NUME	SEMNATURA
SEF PROIECT	Ing. Remus MARACINE	
PROIECTAT	Ing. Iulian BUZDUGAN	
DESENAT	Ing. Dragos GAIU	
APROBAT	Ing. Remus MARACINE	

TITLU PROIECT	REABILITAREA SI MODERNIZAREA RETELEI STRADALE IN MUNICIPIUL ALEXANDRIA, STRADA ALEXANDRU GHICA, STRADA MESTESUGARI, STRADA DUNARII, STRADA FABRICII SI SOSEAUA TURNU MAGURELE
TITLU ACTIUNE	REABILITAREA SI MODERNIZAREA RETELEI STRADALE IN MUNICIPIUL ALEXANDRIA, STRADA ALEXANDRU GHICA, STRADA MESTESUGARI, STRADA DUNARII, STRADA FABRICII SI SOSEAUA TURNU MAGURELE
PLANSA	*PLAN DE SITUATIE Soseaua Turnu Magurele Km 0+825.000 - 1+095.14*

EXEMPLAR NR.	FAZA PROIECT	NUMAR PROIECT	NUMAR PLANSA
	D.A.L.I.	PR15. EDPRAL	PS-004
DATA: 09/2017		SCARA: 1:1000	

Este interzisa copierea, multiplicarea si imprumutarea documentatiei fara aprobarea scrisa a SC Eurocerad International SRL Bucuresti

PLAN DE SITUATIE

SCARA 1:1000

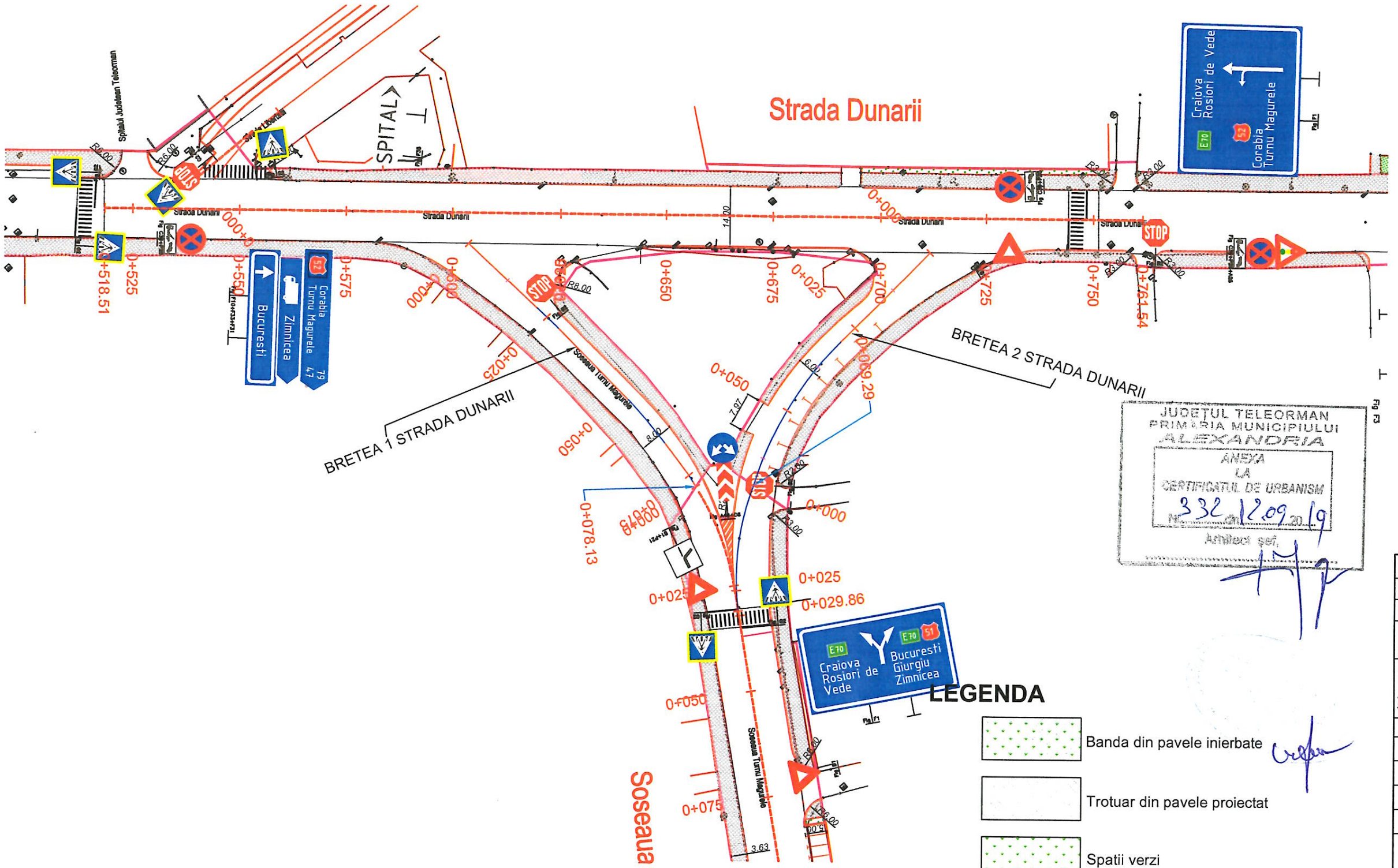

LEGENDA

- Banda din pavele inierbate
- Trotuar din pavele proiectat
- Spatii verzi
- Ax proiectat
- Bordura mare din beton 20 X 25 cm
- Bordura mica din beton 10 X 15 cm
- Rigola carosabila 30 cm
- Pista de biciclisti proiectata l=1.00/1.50 m
- Limita cadastrala
- Zona asupra careia nu se intervine

JUDEȚUL TELEORMAN
PRIMĂRIA MUNICIPIULUI
ALEXANDRIA
ANEXA
LA
CERTIFICATUL DE URBANISM
Nr. 332 din 12.09.2019
Arhitect șef,

PROIECTAT	VERIFICAT	SEF PROIECT	Modif	Data
Verificator:				

PROIECTANT GENERAL:
SC EUROCERAD INTERNATIONAL SRL
Str. Nucsoara, nr.6, S. 6, Bucuresti

BENEFICIAR:
UAT Municipiul Alexandria
Adresa : Alexandria, judetul Teleorman,
Strada Dunarii nr. 139; Telefon: (004) 0247.31.77.32

	NUME	SEMNATURA
SEF PROIECT	Ing. Remus MARACINE	
PROIECTAT	Ing. Iulian BUZDUGAN	
DESENAT	Ing. Dragos GAIU	
APROBAT	Ing. Remus MARACINE	

TITLU PROIECT	REABILITAREA SI MODERNIZAREA RETELEI STRADALE IN MUNICIPIUL ALEXANDRIA, STRADA ALEXANDRU GHICA, STRADA MESTESUGARI, STRADA DUNARII, STRADA FABRICII SI SOSEAUA TURNU MAGURELE
TITLU ACTIUNE	REABILITAREA SI MODERNIZAREA RETELEI STRADALE IN MUNICIPIUL ALEXANDRIA, STRADA ALEXANDRU GHICA, STRADA MESTESUGARI, STRADA DUNARII, STRADA FABRICII SI SOSEAUA TURNU MAGURELE
PLANSA	*PLAN DE SITUATIE* Bretea 1 Str. Dunarii Km 0+000 - 0+078.133

EXEMPLAR NR.	FAZA PROIECT	NUMAR PROIECT	NUMAR PLANSA
	D.A.L.I.	*PR15. EDPRAL*	*PS-005*

DATA: **09/2017** SCARA: *1:1000*

Este interzisa copierea, multiplicarea si imprumutarea documentatiei fara aprobarea scrisa a SC Eurocerad International SRL Bucuresti

PLAN DE SITUATIE

SCARA 1:1000

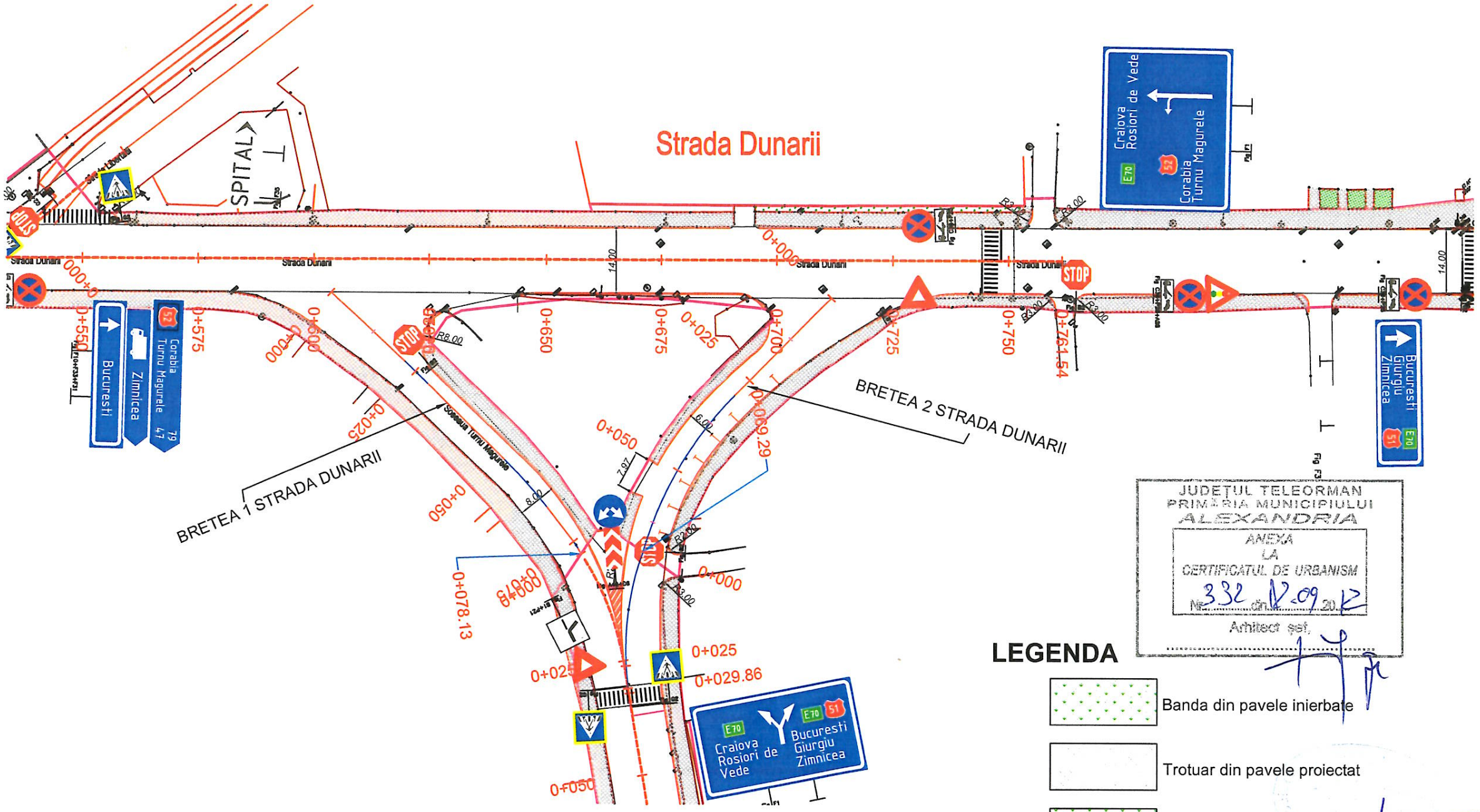

JUDEȚUL TELEORMAN
PRIMĂRIA MUNICIPIULUI
ALEXANDRIA
ANEXA
LA
CERTIFICATUL DE URBANISM
Nr. 332 din 12.09.2017
Arhitect șef,

LEGENDA

- Banda din pavele inierbate
- Trotuar din pavele proiectat
- Spatii verzi
- Ax proiectat
- Bordura mare din beton 20 X 25 cm
- Bordura mica din beton 10 X 15 cm
- Rigola carosabila 30 cm
- Pista de biciclisti proiectata l=1.00/1.50 m
- Limita cadastrala
- Zona asupra careia nu se intervine

PROIECTAT	VERIFICAT	SEF PROIECT	Modif	Data
Verificator:				

PROIECTANT GENERAL:
SC EUROCERAD INTERNATIONAL SRL
Str. Nucsoara, nr.6, S. 6, Bucuresti

BENEFICIAR:
UAT Municipiul Alexandria
Adresa : Alexandria, judetul Teleorman,
Strada Dunarii nr. 139; Telefon: (004) 0247.31.77.32

	NUME	SEMNATURA
SEF PROIECT	Ing. Remus MARACINE	
PROIECTAT	Ing. Iulian BUZDUGAN	
DESENAT	Ing. Dragos GAIU	
APROBAT	Ing. Remus MARACINE	

TITLU PROIECT	REABILITAREA SI MODERNIZAREA RETELEI STRADALE IN MUNICIPIUL ALEXANDRIA, STRADA ALEXANDRU GHICA, STRADA MESTESUGARI, STRADA DUNARII, STRADA FABRICII SI SOSEAUA TURNU MAGURELE
TITLU ACTIUNE	REABILITAREA SI MODERNIZAREA RETELEI STRADALE IN MUNICIPIUL ALEXANDRIA, STRADA ALEXANDRU GHICA, STRADA MESTESUGARI, STRADA DUNARII, STRADA FABRICII SI SOSEAUA TURNU MAGURELE
PLANSA	*PLAN DE SITUATIE* Bretea 2 Strada Dunarii Km 0+000 - 0+069.29

EXEMPLAR NR.	FAZA PROIECT	NUMAR PROIECT	NUMAR PLANSA
	D.A.L.I.	PR15. EDPRAL	PS-006

DATA: **09/2017** SCARA: *1:1000*

Este interzisa copierea, multiplicarea si imprumutarea documentatiei fara aprobarea scrisa a SC Eurocerad International SRL Bucuresti

PLAN DE SITUATIE

SCARA 1:1000

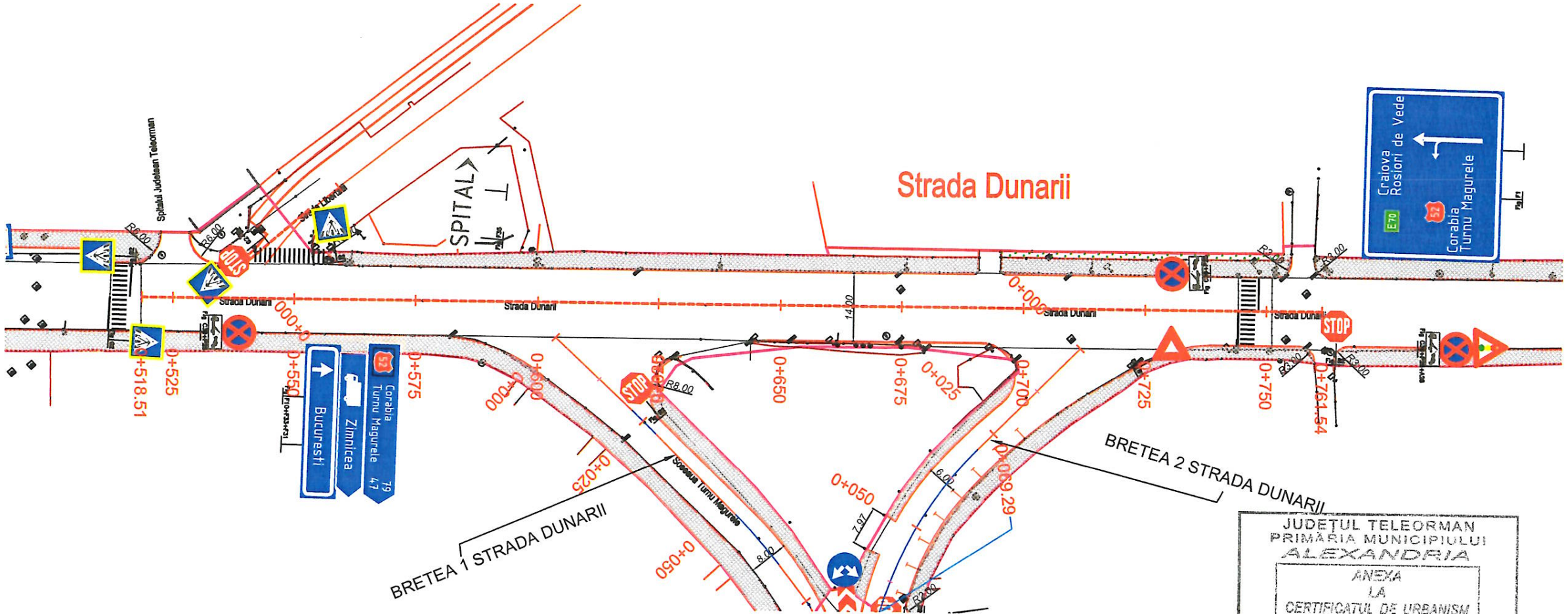

JUDETUL TELEORMAN
PRIMĂRIA MUNICIPIULUI
ALEXANDRIA
ANEXA
LA
CERTIFICATUL DE URBANISM
Nr. 332 din 12.09.2017
Arhitect şef,

LEGENDA

- Banda din pavele inierbate
- Trotuar din pavele proiectat
- Spatii verzi
- Ax proiectat
- Bordura mare din beton 20 X 25 cm
- Bordura mica din beton 10 X 15 cm
- Rigola carosabila 30 cm
- Pista de biciclisti proiectata l=1.00/1.50 m
- Limita cadastrala
- Zona asupra careia nu se intervine

PROIECTAT	VERIFICAT	SEF PROIECT	Modif	Data
Verificator:				

PROIECTANT GENERAL:
SC EUROCERAD INTERNATIONAL SRL
Str. Nucsoara, nr.6, S. 6, Bucuresti

BENEFICIAR:
UAT Municipiul Alexandria
Adresa : Alexandria, judetul Teleorman,
Strada Dunarii nr. 139; Telefon: (004) 0247.31.77.32

	NUME	SEMNATURA
SEF PROIECT	Ing. Remus MARACINE	
PROIECTAT	Ing. Iulian BUZDUGAN	
DESENAT	Ing. Dragos GAIU	
APROBAT	Ing. Remus MARACINE	

TITLU PROIECT	REABILITAREA SI MODERNIZAREA RETELEI STRADALE IN MUNICIPIUL ALEXANDRIA, STRADA ALEXANDRU GHICA, STRADA MESTESUGARI, STRADA DUNARII, STRADA FABRICII SI SOSEAUA TURNU MAGURELE
TITLU ACTIUNE	REABILITAREA SI MODERNIZAREA RETELEI STRADALE IN MUNICIPIUL ALEXANDRIA, STRADA ALEXANDRU GHICA, STRADA MESTESUGARI, STRADA DUNARII, STRADA FABRICII SI SOSEAUA TURNU MAGURELE
PLANSA	*PLAN DE SITUATIE* Strada Dunarii Km 0+518.51-0+761.54

EXEMPLAR NR.	FAZA PROIECT	NUMAR PROIECT	NUMAR PLANSA
	D.A.L.I.	*PR15. EDPRAL*	*PS-007*

DATA: **09/2017** SCARA: *1:1000*

Este interzisa copierea, multiplicarea si imprumutarea documentatiei fara aprobarea scrisa a SC Eurocerad International SRL Bucuresti

PLAN DE SITUATIE

SCARA 1:1000

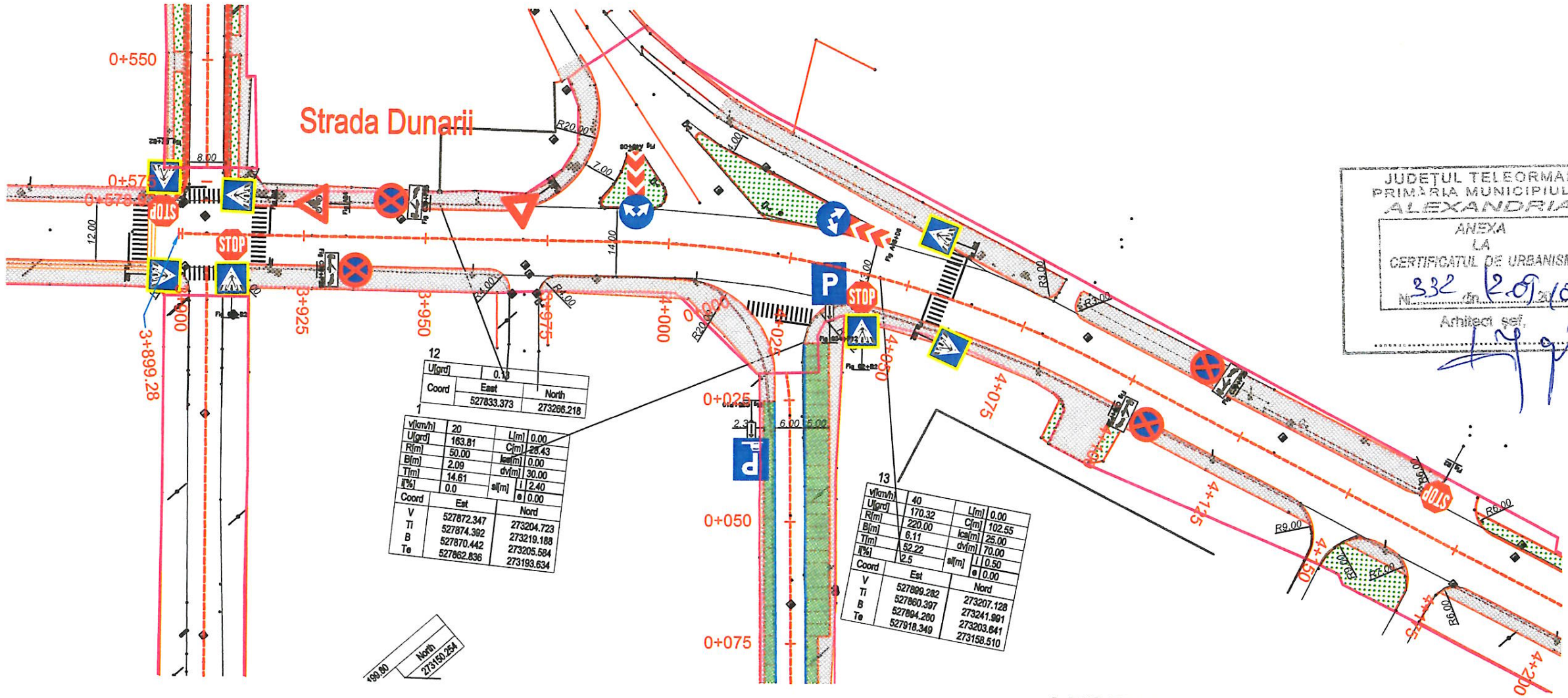

JUDEȚUL TELEORMAN
PRIMĂRIA MUNICIPIULUI
ALEXANDRIA
ANEXA
LA
CERTIFICATUL DE URBANISM
Nr. 332 din 2.09.2019
Arhitect șef

LEGENDA

- Banda din pavele inierbate
- Trotuar din pavele proiectat
- Spatii verzi
- Ax proiectat
- Bordura mare din beton 20 X 25 cm
- Bordura mica din beton 10 X 15 cm
- Rigola carosabila 30 cm
- Pista de biciclisti proiectata l=1.00/1.50 m
- Limita cadastrala
- Zona asupra careia nu se intervine

PROIECTAT	VERIFICAT	SEF PROIECT	Modif	Data
Verificator:				

PROIECTANT GENERAL:
SC EUROCERAD INTERNATIONAL SRL
Str. Nucsoara, nr.6, S. 6, Bucuresti

BENEFICIAR:
UAT Municipiul Alexandria
Adresa : Alexandria, judetul Teleorman,
Strada Dunarii nr. 139; Telefon: (004) 0247.31.77.32

	NUME	SEMNATURA
SEF PROIECT	Ing. Remus MARACINE	
PROIECTAT	Ing. Iulian BUZDUGAN	
DESENAT	Ing. Dragos GAIU	
APROBAT	Ing. Remus MARACINE	

TITLU PROIECT	REABILITAREA SI MODERNIZAREA RETELEI STRADALE IN MUNICIPIUL ALEXANDRIA, STRADA ALEXANDRU GHICA, STRADA MESTESUGARI, STRADA DUNARII, STRADA FABRICII SI SOSEAUA TURNU MAGURELE
TITLU ACTIUNE	REABILITAREA SI MODERNIZAREA RETELEI STRADALE IN MUNICIPIUL ALEXANDRIA, STRADA ALEXANDRU GHICA, STRADA MESTESUGARI, STRADA DUNARII, STRADA FABRICII SI SOSEAUA TURNU MAGURELE
PLANSA	*PLAN DE SITUATIE* Strada Dunarii Km 3+899.280 - 4+175.000

EXEMPLAR NR.	FAZA PROIECT	NUMAR PROIECT	NUMAR PLANSA
	D.A.L.I.	*PR15. EDPRAL*	*PS-008*

DATA: **09/2017** SCARA: *1:1000*

Este interzisa copierea, multiplicarea si imprumutarea documentatiei fara aprobarea scrisa a SC Eurocerad International SRL Bucuresti

PLAN DE SITUATIE

SCARA 1:1000

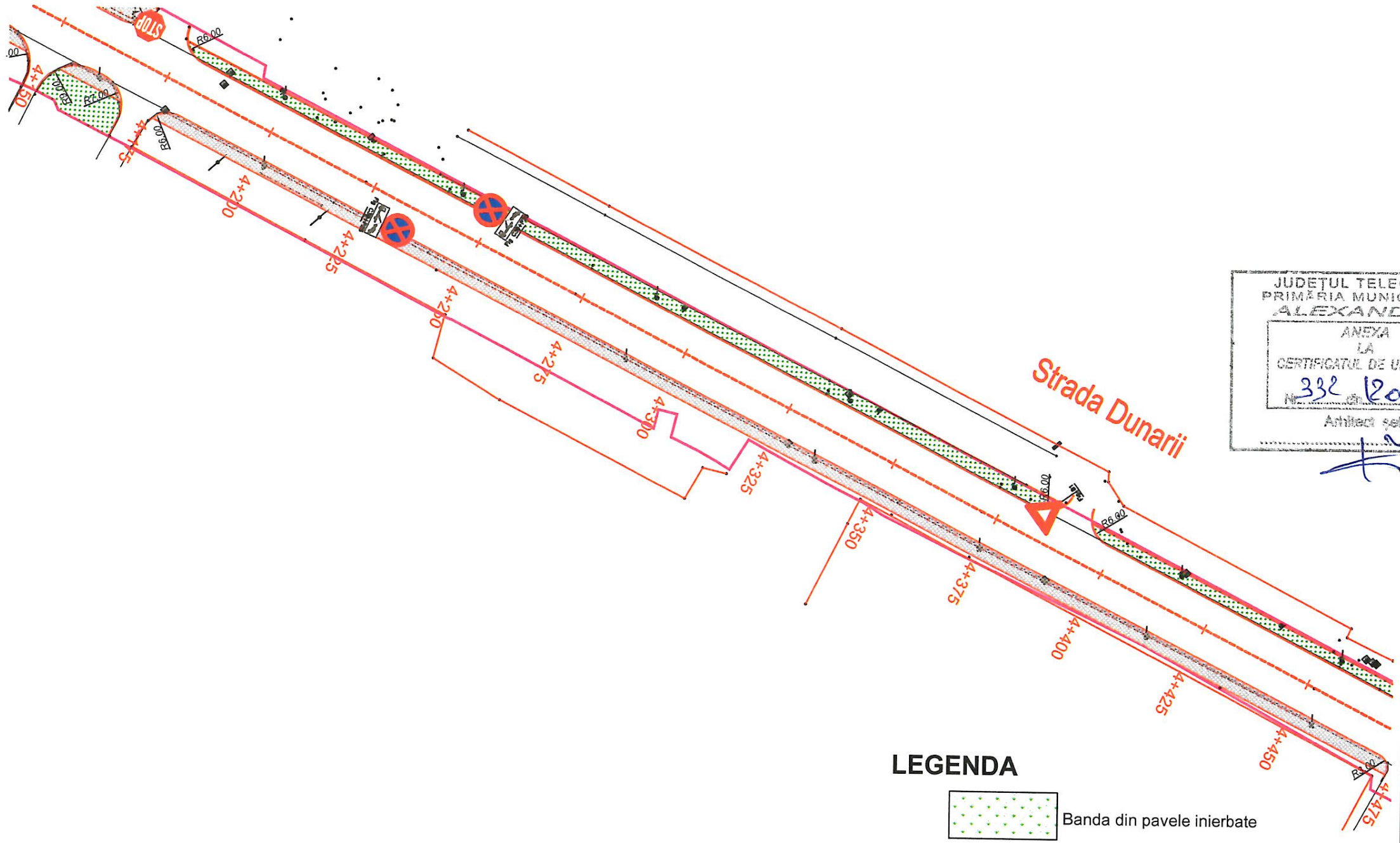

JUDEȚUL TELEORMAN
PRIMĂRIA MUNICIPIULUI
ALEXANDRIA
ANEXA
LA
CERTIFICATUL DE URBANISM
Nr. 332 din 12.09.2017
Arhitect șef

LEGENDA

- Banda din pavele inierbate
- Trotuar din pavele proiectat
- Spatii verzi
- Ax proiectat
- Bordura mare din beton 20 X 25 cm
- Bordura mica din beton 10 X 15 cm
- Rigola carosabila 30 cm
- Pista de biciclisti proiectata l=1.00/1.50 m
- Limita cadastrala
- Zona asupra careia nu se intervine

PROIECTAT	VERIFICAT	SEF PROIECT	Modif	Data
Verificator:				

PROIECTANT GENERAL:
SC EUROCERAD INTERNATIONAL SRL
Str. Nucsoara, nr.6, S. 6, Bucuresti

BENEFICIAR:
UAT Municipiul Alexandria
Adresa : Alexandria, judetul Teleorman,
Strada Dunarii nr. 139; Telefon: (004) 0247.31.77.32

	NUME	SEMNATURA
SEF PROIECT	**Ing. Remus MARACINE**	
PROIECTAT	**Ing. Iulian BUZDUGAN**	
DESENAT	**Ing. Dragos GAIU**	
APROBAT	**Ing. Remus MARACINE**	

TITLU PROIECT	**REABILITAREA SI MODERNIZAREA RETELEI STRADALE IN MUNICIPIUL ALEXANDRIA, STRADA ALEXANDRU GHICA, STRADA MESTESUGARI, STRADA DUNARII, STRADA FABRICII SI SOSEAUA TURNU MAGURELE**
TITLU ACTIUNE	REABILITAREA SI MODERNIZAREA RETELEI STRADALE IN MUNICIPIUL ALEXANDRIA, STRADA ALEXANDRU GHICA, STRADA MESTESUGARI, STRADA DUNARII, STRADA FABRICII SI SOSEAUA TURNU MAGURELE
PLANSA	*PLAN DE SITUATIE* Strada Dunarii Km 4+175.000 - 4+450.000

EXEMPLAR NR.	FAZA PROIECT	NUMAR PROIECT	NUMAR PLANSA
	D.A.L.I.	*PR15. EDPRAL*	*PS-009*

DATA: **09/2017** SCARA: *1:1000*

Este interzisa copierea, multiplicarea si imprumutarea documentatiei fara aprobarea scrisa a SC Eurocerad International SRL Bucuresti

PLAN DE SITUATIE

SCARA 1:1000

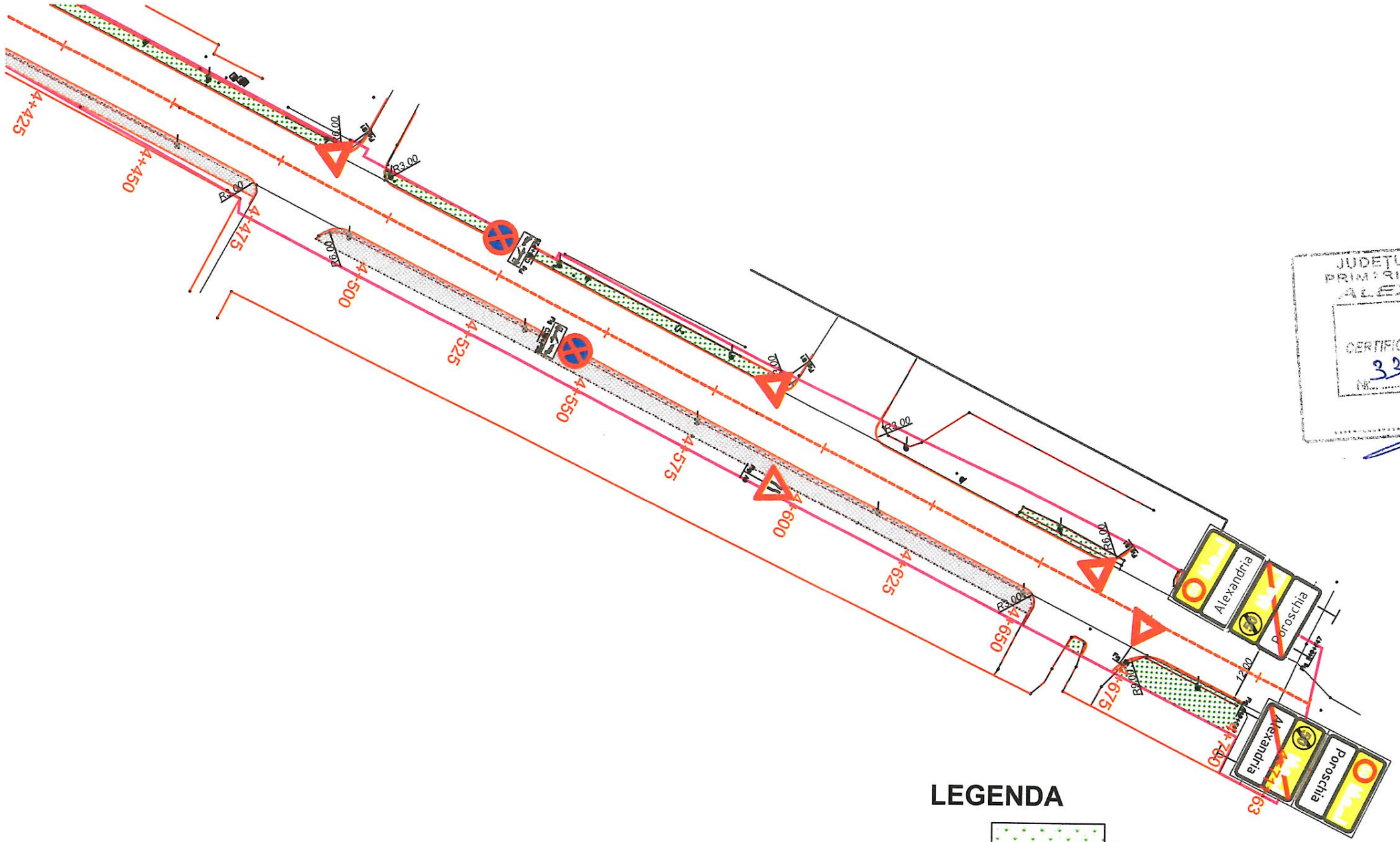

LEGENDA

- Banda din pavele inierbate
- Trotuar din pavele proiectat
- Spatii verzi
- Ax proiectat
- Bordura mare din beton 20 X 25 cm
- Bordura mica din beton 10 X 15 cm
- Rigola carosabila 30 cm
- Pista de biciclisti proiectata l=1.00/1.50 m
- Limita cadastrala
- Zona asupra careia nu se intervine

JUDEȚUL TELEORMAN
PRIMĂRIA MUNICIPIULUI
ALEXANDRIA
ANEXA
LA
CERTIFICATUL DE URBANISM
Nr. 332 din 12.09.2012
Arhitect șef,

PROIECTAT	VERIFICAT	SEF PROIECT	Modif	Data
Verificator:				

PROIECTANT GENERAL:
SC EUROCERAD INTERNATIONAL SRL
Str. Nucsoara, nr.6, S. 6, Bucuresti

BENEFICIAR:
UAT Municipiul Alexandria
Adresa : Alexandria, judetul Teleorman,
Strada Dunarii nr. 139; Telefon: (004) 0247.31.77.32

	NUME	SEMNATURA
SEF PROIECT	Ing. Remus MARACINE	
PROIECTAT	Ing. Iulian BUZDUGAN	
DESENAT	Ing. Dragos GAIU	
APROBAT	Ing. Remus MARACINE	

TITLU PROIECT	REABILITAREA SI MODERNIZAREA RETELEI STRADALE IN MUNICIPIUL ALEXANDRIA, STRADA ALEXANDRU GHICA, STRADA MESTESUGARI, STRADA DUNARII, STRADA FABRICII SI SOSEAUA TURNU MAGURELE
TITLU ACTIUNE	REABILITAREA SI MODERNIZAREA RETELEI STRADALE IN MUNICIPIUL ALEXANDRIA, STRADA ALEXANDRU GHICA, STRADA MESTESUGARI, STRADA DUNARII, STRADA FABRIC SI SOSEAUA TURNU MAGURELE
PLANSA	*PLAN DE SITUATIE* Strada Dunarii Km 4+450.000 - 4+711.63

EXEMPLAR NR.	FAZA PROIECT	NUMAR PROIECT	NUMAR PLANSA
	D.A.L.I.	*PR15. EDPRAL*	*PS-010*

DATA: **09/2017** SCARA: *1:1000*

Este interzisa copierea, multiplicarea si imprumutarea documentatiei fara aprobarea scrisa a SC Eurocerad International SRL Bucuresti

PLAN DE SITUATIE

SCARA 1:1000

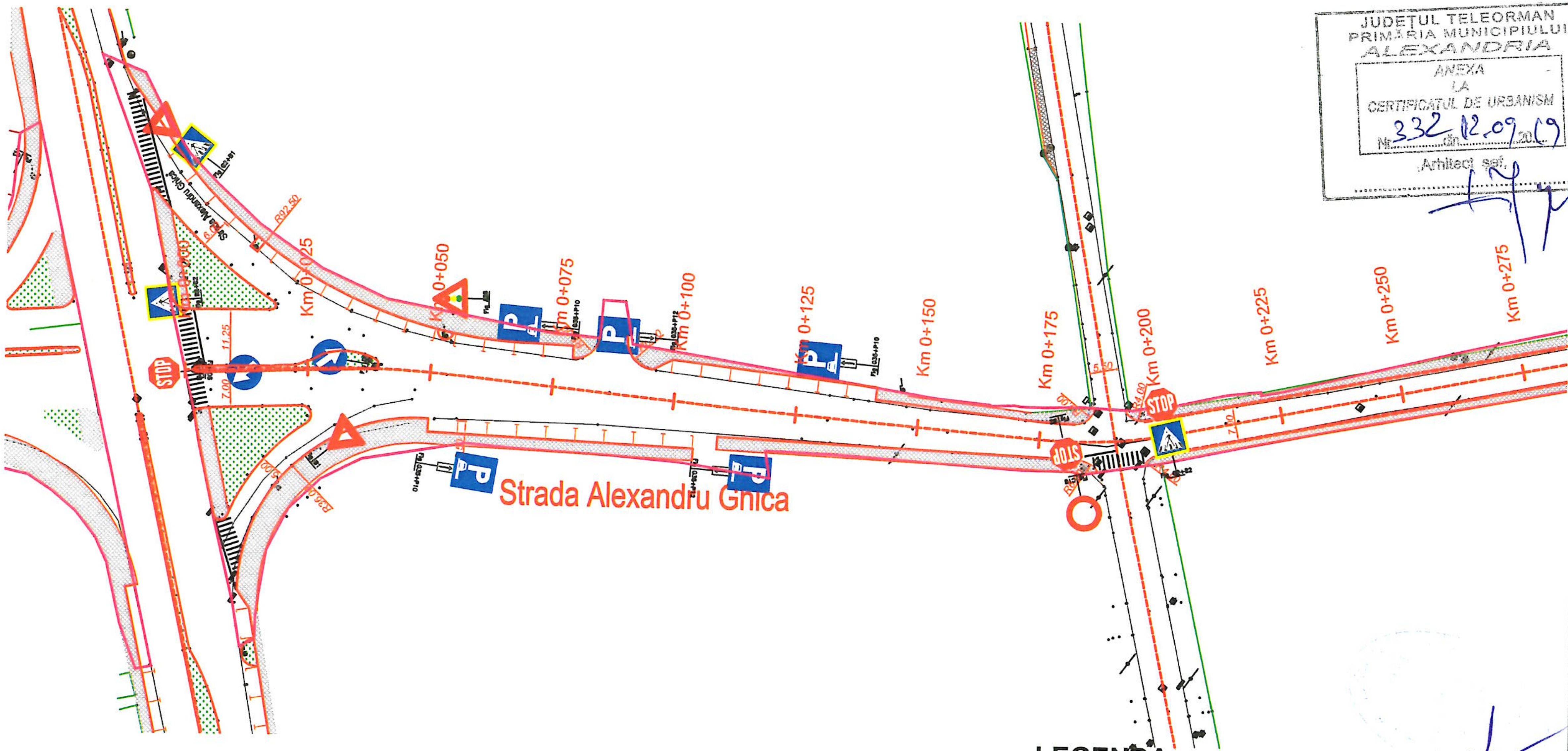

JUDETUL TELEORMAN
PRIMARIA MUNICIPIULUI
ALEXANDRIA
ANEXA
LA
CERTIFICATUL DE URBANISM
Nr. 332 din 12.09.2019
Arhitect sef,

LEGENDA

- Banda din pavele inierbate
- Trotuar din pavele proiectat
- Spatii verzi
- Ax proiectat
- Bordura mare din beton 20 X 25 cm
- Bordura mica din beton 10 X 15 cm
- Rigola carosabila 30 cm
- Pista de biciclisti proiectata l=1.00/1.50 m
- Limita cadastrala
- Zona asupra careia nu se intervine

PROIECTAT	VERIFICAT	SEF PROIECT	Modif	Data
Verificator:				

PROIECTANT GENERAL:
SC EUROCERAD INTERNATIONAL SRL
Str. Nucsoara, nr.6, S. 6, Bucuresti

EUROCERAD INTERNATIONAL

BENEFICIAR:
UAT Municipiul Alexandria
Adresa : Alexandria, judetul Teleorman,
Strada Dunarii nr. 139; Telefon: (004) 0247.31.77.32

	NUME	SEMNATURA
SEF PROIECT	Ing. Remus MARACINE	
PROIECTAT	Ing. Iulian BUZDUGAN	
DESENAT	Ing. Dragos GAIU	
APROBAT	Ing. Remus MARACINE	

TITLU PROIECT	REABILITAREA SI MODERNIZAREA RETELEI STRADALE IN MUNICIPIUL ALEXANDRIA, STRADA ALEXANDRU GHICA, STRADA MESTESUGARI, STRADA DUNARII, STRADA FABRICII SI SOSEAUA TURNU MAGURELE
TITLU ACTIUNE	REABILITAREA SI MODERNIZAREA RETELEI STRADALE IN MUNICIPIUL ALEXANDRIA, STRADA ALEXANDRU GHICA, STRADA MESTESUGARI, STRADA DUNARII, STRADA FABRIC SI SOSEAUA TURNU MAGURELE
PLANSA	*PLAN DE SITUATIE* *Strada Alexandru Ghica* *Km 0+000.000 - 0+275.000*

EXEMPLAR NR.	FAZA PROIECT	NUMAR PROIECT	NUMAR PLANSA
	D.A.L.I.	PR15. EDPRAL	PS-011

DATA: **09/2017** SCARA: *1:1000*

Este interzisa copierea, multiplicarea si imprumutarea documentatiei fara aprobarea scrisa a SC Eurocerad International SRL Bucuresti

PLAN DE SITUATIE

SCARA 1:1000

JUDETUL TELEORMAN
PRIMARIA MUNICIPIULUI
ALEXANDRIA
ANEXA
LA
CERTIFICATUL DE URBANISM
Nr. 332 Din 12.09.2019
Arhitect şef,

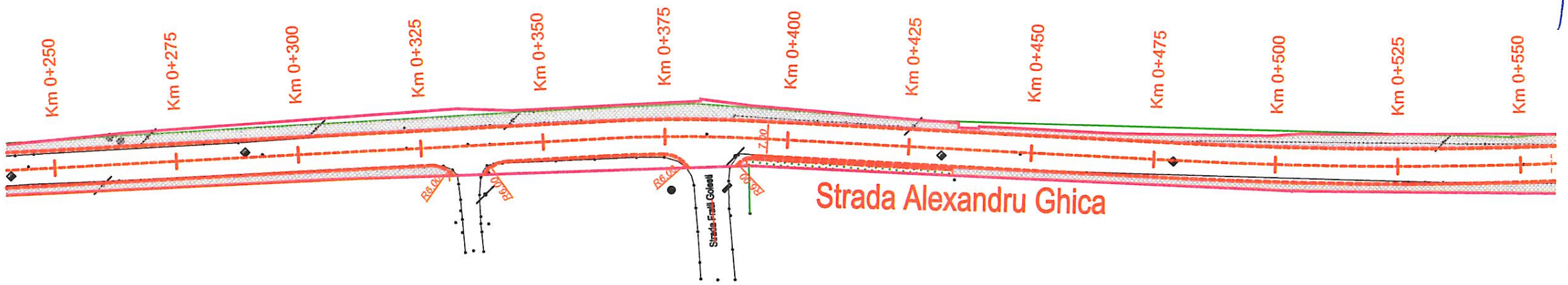

LEGENDA

- Banda din pavele inierbate
- Trotuar din pavele proiectat
- Spatii verzi
- Ax proiectat
- Bordura mare din beton 20 X 25 cm
- Bordura mica din beton 10 X 15 cm
- Rigola carosabila 30 cm
- Pista de biciclisti proiectata l=1.00/1.50 m
- Limita cadastrala
- Zona asupra careia nu se intervine

PROIECTAT	VERIFICAT	SEF PROIECT	Modif	Data
Verificator:				

PROIECTANT GENERAL:
SC EUROCERAD INTERNATIONAL SRL
Str. Nucsoara, nr.6, S. 6, Bucuresti

BENEFICIAR:
UAT Municipiul Alexandria
Adresa : Alexandria, judetul Teleorman, Strada Dunarii nr. 139; Telefon: (004) 0247.31.77.32

	NUME	SEMNATURA
SEF PROIECT	Ing. Remus MARACINE	
PROIECTAT	Ing. Iulian BUZDUGAN	
DESENAT	Ing. Dragos GAIU	
APROBAT	Ing. Remus MARACINE	

TITLU PROIECT	REABILITAREA SI MODERNIZAREA RETELEI STRADALE IN MUNICIPIUL ALEXANDRIA, STRADA ALEXANDRU GHICA, STRADA MESTESUGARI, STRADA DUNARII, STRADA FABRICII SI SOSEAUA TURNU MAGURELE
TITLU ACTIUNE	REABILITAREA SI MODERNIZAREA RETELEI STRADALE IN MUNICIPIUL ALEXANDRIA, STRADA ALEXANDRU GHICA, STRADA MESTESUGARI, STRADA DUNARII, STRADA FABRIC SI SOSEAUA TURNU MAGURELE
PLANSA	*PLAN DE SITUATIE* *Strada Alexandru Ghica* *Km 0+275.000 - 0+550.000*

EXEMPLAR NR.	FAZA PROIECT	NUMAR PROIECT	NUMAR PLANSA
	D.A.L.I.	*PR15. EDPRAL*	*PS-012*

DATA: **09/2017** SCARA: *1:1000*

Este interzisa copierea, multiplicarea si imprumutarea documentatiei fara aprobarea scrisa a SC Eurocerad International SRL Bucuresti

PLAN DE SITUATIE

SCARA 1:1000

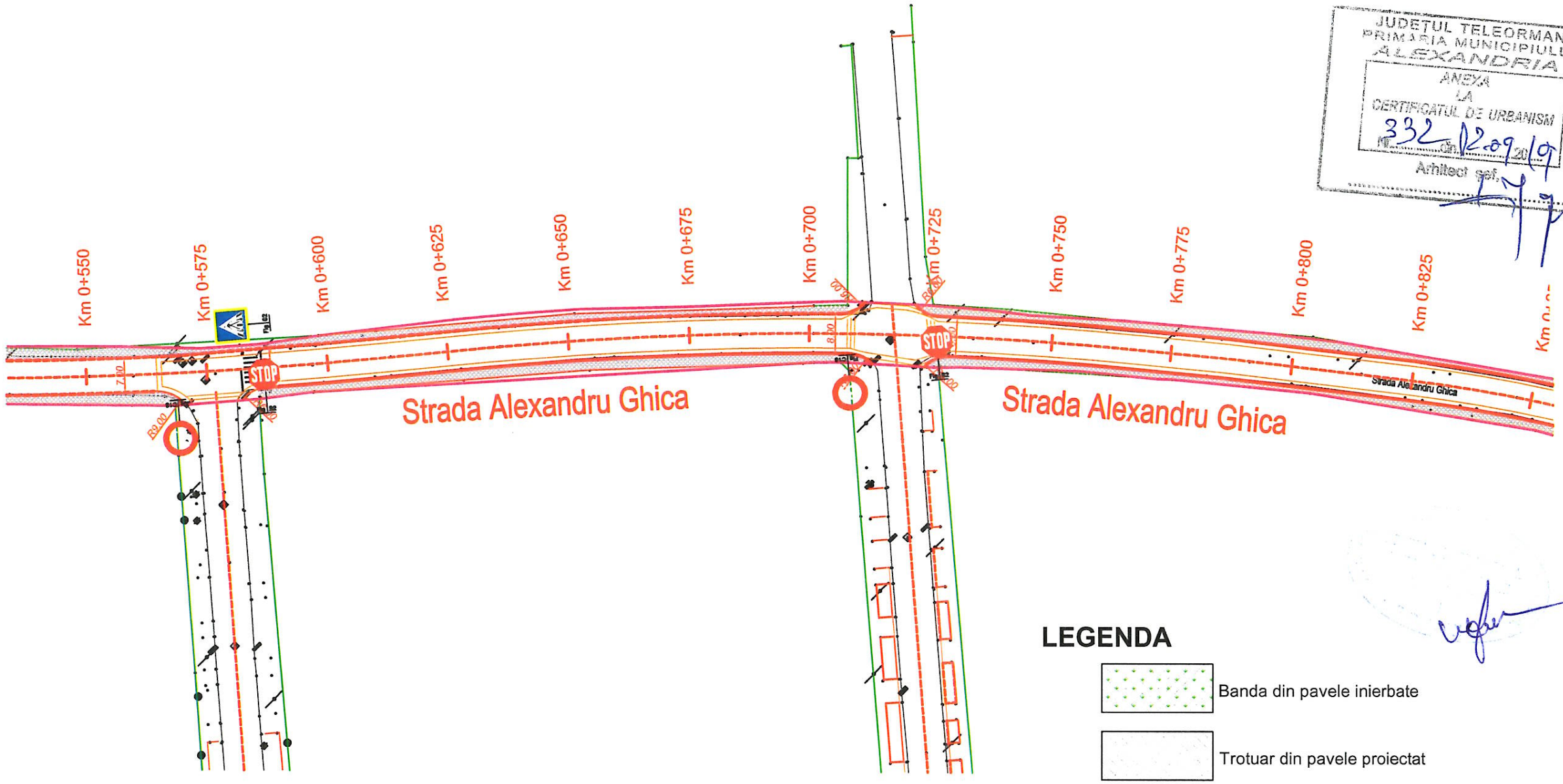

JUDETUL TELEORMAN
PRIMARIA MUNICIPIULUI ALEXANDRIA
ANEXA LA CERTIFICATUL DE URBANISM
Nr. 332 din 12.09.2019
Arhitect sef

LEGENDA

- Banda din pavele inierbate
- Trotuar din pavele proiectat
- Spatii verzi
- Ax proiectat
- Bordura mare din beton 20 X 25 cm
- Bordura mica din beton 10 X 15 cm
- Rigola carosabila 30 cm
- Pista de biciclisti proiectata l=1.00/1.50 m
- Limita cadastrala
- Zona asupra careia nu se intervine

PROIECTAT	VERIFICAT	SEF PROIECT	Modif	Data
Verificator:				

PROIECTANT GENERAL:
SC EUROCERAD INTERNATIONAL SRL
Str. Nucsoara, nr.6, S. 6, Bucuresti

BENEFICIAR:
UAT Municipiul Alexandria
Adresa : Alexandria, judetul Teleorman, Strada Dunarii nr. 139; Telefon: (004) 0247.31.77.32

	NUME	SEMNATURA
SEF PROIECT	Ing. Remus MARACINE	
PROIECTAT	Ing. Iulian BUZDUGAN	
DESENAT	Ing. Dragos GAIU	
APROBAT	Ing. Remus MARACINE	

TITLU PROIECT	REABILITAREA SI MODERNIZAREA RETELEI STRADALE IN MUNICIPIUL ALEXANDRIA, STRADA ALEXANDRU GHICA, STRADA MESTESUGARI, STRADA DUNARII, STRADA FABRICII SI SOSEAUA TURNU MAGURELE
TITLU ACTIUNE	REABILITAREA SI MODERNIZAREA RETELEI STRADALE IN MUNICIPIUL ALEXANDRIA, STRADA ALEXANDRU GHICA, STRADA MESTESUGARI, STRADA DUNARII, STRADA FABRICII SI SOSEAUA TURNU MAGURELE
PLANSA	*PLAN DE SITUATIE Strada Alexandru Ghica Km 0+550.000 - 0+825.000*

EXEMPLAR NR.	FAZA PROIECT	NUMAR PROIECT	NUMAR PLANSA
	D.A.L.I.	*PR15. EDPRAL*	*PS-013*

DATA: **09/2017** SCARA: *1:1000*

Este interzisa copierea, multiplicarea si imprumutarea documentatiei fara aprobarea scrisa a SC Eurocerad International SRL Bucuresti

PLAN DE SITUATIE

SCARA 1:1000

JUDETUL TELEORMAN
PRIMARIA MUNICIPIULUI
ALEXANDRIA
ANEXA
LA
CERTIFICATUL DE URBANISM
Nr. 332 din 19.09.2019
Arhitect şef,

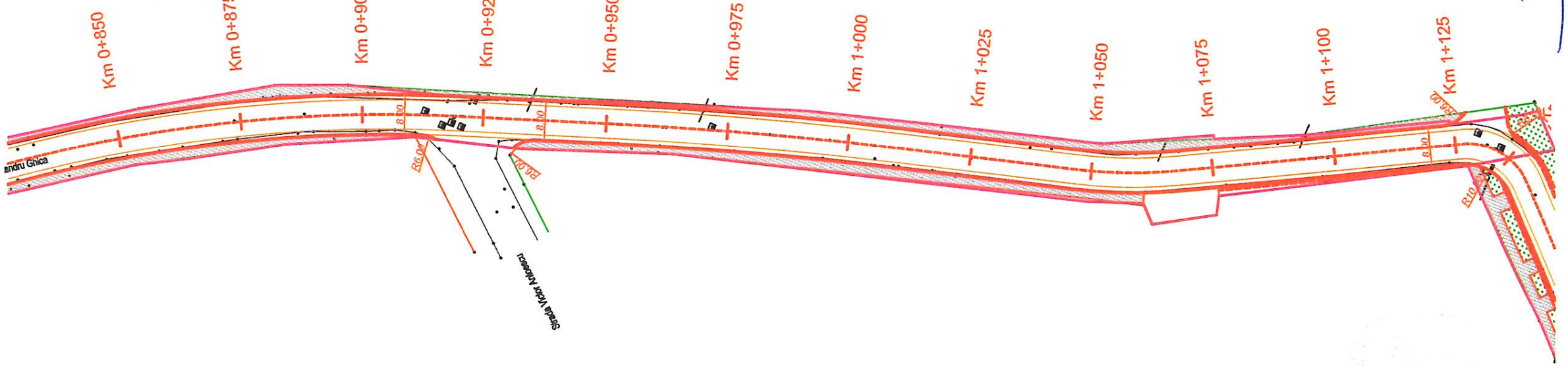

LEGENDA

- Banda din pavele inierbate
- Trotuar din pavele proiectat
- Spatii verzi
- Ax proiectat
- Bordura mare din beton 20 X 25 cm
- Bordura mica din beton 10 X 15 cm
- Rigola carosabila 30 cm
- Pista de biciclisti proiectata l=1.00/1.50 m
- Limita cadastrala
- Zona asupra careia nu se intervine

PROIECTAT	VERIFICAT	SEF PROIECT	Modif	Data
Verificator:				

PROIECTANT GENERAL:
SC EUROCERAD INTERNATIONAL SRL
Str. Nucsoara, nr.6, S. 6, Bucuresti

BENEFICIAR:
UAT Municipiul Alexandria
Adresa : Alexandria, judetul Teleorman,
Strada Dunarii nr. 139; Telefon: (004) 0247.31.77.32

	NUME	SEMNATURA
SEF PROIECT	**Ing. Remus MARACINE**	
PROIECTAT	**Ing. Iulian BUZDUGAN**	
DESENAT	**Ing. Dragos GAIU**	
APROBAT	**Ing. Remus MARACINE**	

TITLU PROIECT	**REABILITAREA SI MODERNIZAREA RETELEI STRADALE IN MUNICIPIUL ALEXANDRIA, STRADA ALEXANDRU GHICA, STRADA MESTESUGARI, STRADA DUNARII, STRADA FABRICII SI SOSEAUA TURNU MAGURELE**
TITLU ACTIUNE	**REABILITAREA SI MODERNIZAREA RETELEI STRADALE IN MUNICIPIUL ALEXANDRIA, STRADA ALEXANDRU GHICA, STRADA MESTESUGARI, STRADA DUNARII, STRADA FABRICII SI SOSEAUA TURNU MAGURELE**
PLANSA	*PLAN DE SITUATIE Strada Alexandru Ghica Km 0+825.000 - 1+100.00*

EXEMPLAR NR.	FAZA PROIECT	NUMAR PROIECT	NUMAR PLANSA
	D.A.L.I.	*PR15. EDPRAL*	*PS-014*
DATA: **09/2017**	SCARA: *1:1000*		

Este interzisa copierea, multiplicarea si imprumutarea documentatiei fara aprobarea scrisa a SC Eurocerad International SRL Bucuresti

PLAN DE SITUATIE

SCARA 1:1000

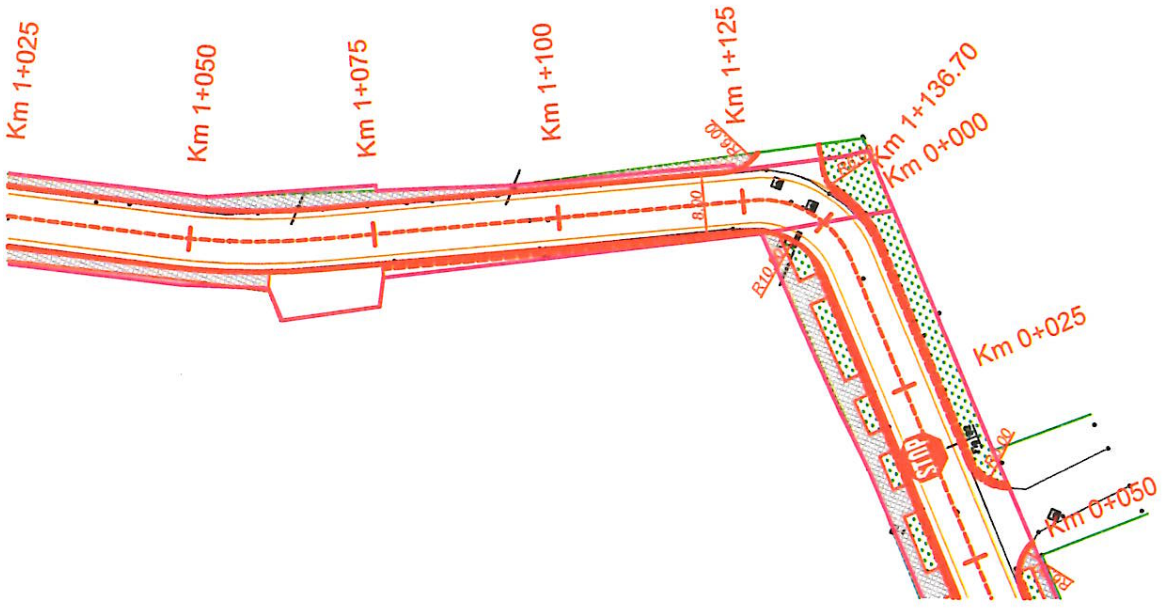

JUDEȚUL TELEORMAN
PRIMĂRIA MUNICIPIULUI
ALEXANDRIA
ANEXA
LA
CERTIFICATUL DE URBANISM
Nr. 332 din 12.09.2019
Arhitect șef

LEGENDA

- Banda din pavele inierbate
- Trotuar din pavele proiectat
- Spatii verzi
- Ax proiectat
- Bordura mare din beton 20 X 25 cm
- Bordura mica din beton 10 X 15 cm
- Rigola carosabila 30 cm
- Pista de biciclisti proiectata l=1.00/1.50 m
- Limita cadastrala
- Zona asupra careia nu se intervine

PROIECTAT	VERIFICAT	SEF PROIECT	Modif	Data
Verificator:				

PROIECTANT GENERAL:
SC EUROCERAD INTERNATIONAL SRL
Str. Nucsoara, nr.6, S. 6, Bucuresti

BENEFICIAR:
UAT Municipiul Alexandria
Adresa : Alexandria, judetul Teleorman,
Strada Dunarii nr. 139; Telefon: (004) 0247.31.77.32

	NUME	SEMNATURA
SEF PROIECT	Ing. Remus MARACINE	
PROIECTAT	Ing. Iulian BUZDUGAN	
DESENAT	Ing. Dragos GAIU	
APROBAT	Ing. Remus MARACINE	

TITLU PROIECT	REABILITAREA SI MODERNIZAREA RETELEI STRADALE IN MUNICIPIUL ALEXANDRIA, STRADA ALEXANDRU GHICA, STRADA MESTESUGARI, STRADA DUNARII, STRADA FABRICII SI SOSEAUA TURNU MAGURELE
TITLU ACTIUNE	REABILITAREA SI MODERNIZAREA RETELEI STRADALE IN MUNICIPIUL ALEXANDRIA, STRADA ALEXANDRU GHICA, STRADA MESTESUGARI, STRADA DUNARII, STRADA FABRICII SI SOSEAUA TURNU MAGURELE
PLANSA	*PLAN DE SITUATIE Strada Alexandru Ghica Km 1+1100.00 - 1+136.67*

EXEMPLAR NR.	FAZA PROIECT	NUMAR PROIECT	NUMAR PLANSA
	D.A.L.I.	*PR15. EDPRAL*	*PS-015*

DATA: **09/2017** SCARA: *1:1000*

Este interzisa copierea, multiplicarea si imprumutarea documentatiei fara aprobarea scrisa a SC Eurocerad International SRL Bucuresti

PLAN DE SITUATIE

SCARA 1:1000

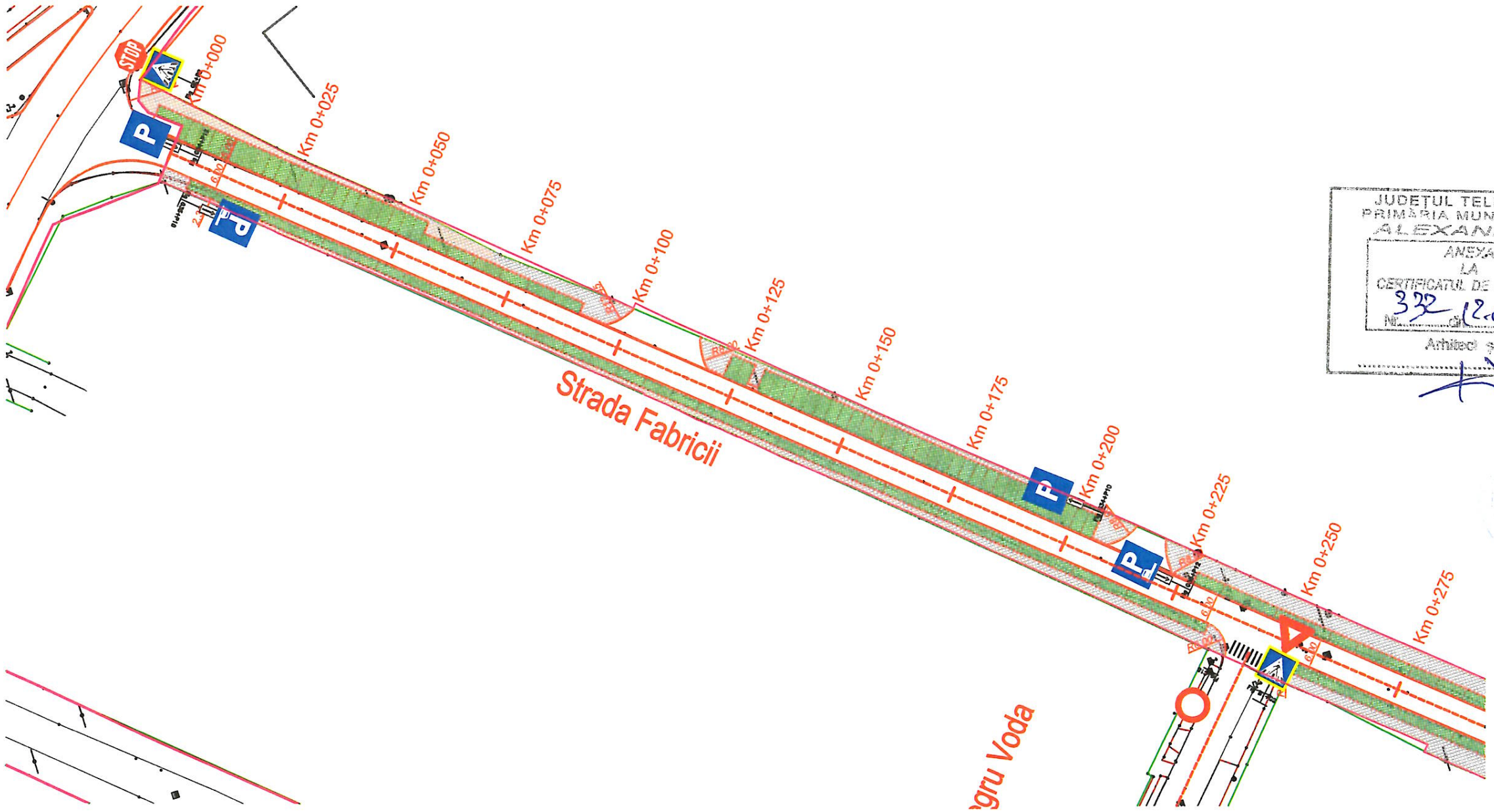

JUDEȚUL TELEORMAN
PRIMĂRIA MUNICIPIULUI
ALEXANDRIA
ANEXA
LA
CERTIFICATUL DE URBANISM
Nr. 332 din 12.09.2019
Arhitect șef

LEGENDA

- Banda din pavele inierbate
- Trotuar din pavele proiectat
- Spatii verzi
- Ax proiectat
- Bordura mare din beton 20 X 25 cm
- Bordura mica din beton 10 X 15 cm
- Rigola carosabila 30 cm
- Pista de biciclisti proiectata l=1.00/1.50 m
- Limita cadastrala
- Zona asupra careia nu se intervine

PROIECTAT	VERIFICAT	SEF PROIECT	Modif	Data
Verificator:				

PROIECTANT GENERAL:
SC EUROCERAD INTERNATIONAL SRL
Str. Nucsoara, nr.6, S. 6, Bucuresti

BENEFICIAR:
UAT Municipiul Alexandria
Adresa : Alexandria, judetul Teleorman,
Strada Dunarii nr. 139; Telefon: (004) 0247.31.77.32

	NUME	SEMNATURA
SEF PROIECT	Ing. Remus MARACINE	
PROIECTAT	Ing. Iulian BUZDUGAN	
DESENAT	Ing. Dragos GAIU	
APROBAT	Ing. Remus MARACINE	

TITLU PROIECT	REABILITAREA SI MODERNIZAREA RETELEI STRADALE IN MUNICIPIUL ALEXANDRIA, STRADA ALEXANDRU GHICA, STRADA MESTESUGARI, STRADA DUNARII, STRADA FABRICII SI SOSEAUA TURNU MAGURELE
TITLU ACTIUNE	REABILITAREA SI MODERNIZAREA RETELEI STRADALE IN MUNICIPIUL ALEXANDRIA, STRADA ALEXANDRU GHICA, STRADA MESTESUGARI, STRADA DUNARII, STRADA FABRICII SI SOSEAUA TURNU MAGURELE
PLANSA	*PLAN DE SITUATIE* Strada Fabricii Km 0+000.000 - 0+279.65

EXEMPLAR NR.	FAZA PROIECT	NUMAR PROIECT	NUMAR PLANSA
	D.A.L.I.	*PR15. EDPRAL*	*PS-016*

DATA: **09/2017** SCARA: *1:1000*

Este interzisa copierea, multiplicarea si imprumutarea documentatiei fara aprobarea scrisa a SC Eurocerad International SRL Bucuresti

PLAN DE SITUATIE

SCARA 1:1000

JUDETUL TELEORMAN
PRIMĂRIA MUNICIPIULUI
ALEXANDRIA
ANEXA
LA
CERTIFICATUL DE URBANISM
Nr. 332 din 12.09.2019
Arhitect şef,

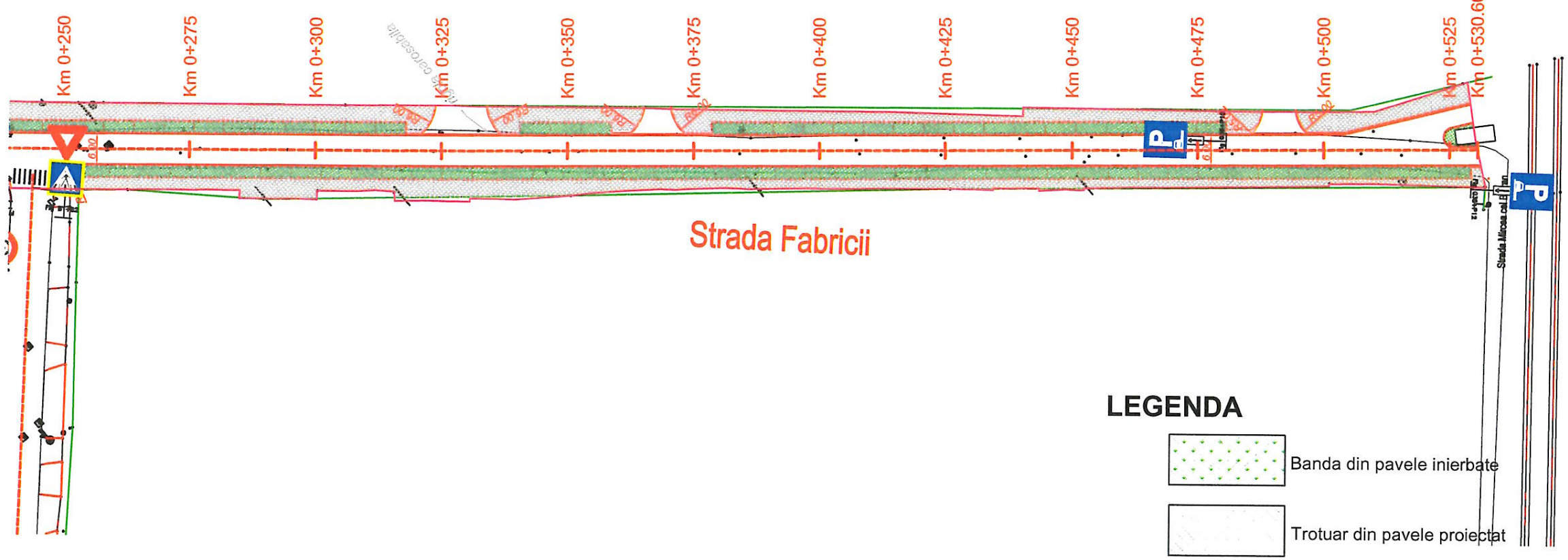

LEGENDA

- Banda din pavele inierbate
- Trotuar din pavele proiectat
- Spatii verzi
- Ax proiectat
- Bordura mare din beton 20 X 25 cm
- Bordura mica din beton 10 X 15 cm
- Rigola carosabila 30 cm
- Pista de biciclisti proiectata l=1.00/1.50 m
- Limita cadastrala
- Zona asupra careia nu se intervine

PROIECTAT	VERIFICAT	SEF PROIECT	Modif	Data
Verificator:				

PROIECTANT GENERAL:
SC EUROCERAD INTERNATIONAL SRL
Str. Nucsoara, nr.6, S. 6, Bucuresti

BENEFICIAR:
UAT Municipiul Alexandria
Adresa : Alexandria, judetul Teleorman,
Strada Dunarii nr. 139; Telefon: (004) 0247.31.77.32

	NUME	SEMNATURA
SEF PROIECT	Ing. Remus MARACINE	
PROIECTAT	Ing. Iulian BUZDUGAN	
DESENAT	Ing. Dragos GAIU	
APROBAT	Ing. Remus MARACINE	

TITLU PROIECT	REABILITAREA SI MODERNIZAREA RETELEI STRADALE IN MUNICIPIUL ALEXANDRIA, STRADA ALEXANDRU GHICA, STRADA MESTESUGARI, STRADA DUNARII, STRADA FABRICII SI SOSEAUA TURNU MAGURELE
TITLU ACTIUNE	REABILITAREA SI MODERNIZAREA RETELEI STRADALE IN MUNICIPIUL ALEXANDRIA, STRADA ALEXANDRU GHICA, STRADA MESTESUGARI, STRADA DUNARII, STRADA FABRICII SI SOSEAUA TURNU MAGURELE
PLANSA	*PLAN DE SITUATIE* Strada Fabricii Km 0+279.65 - 0+530.60

EXEMPLAR NR.	FAZA PROIECT	NUMAR PROIECT	NUMAR PLANSA
	D.A.L.I.	*PR15. EDPRAL*	*PS-017*

DATA: **09/2017** SCARA: *1:1000*

Este interzisa copierea, multiplicarea si imprumutarea documentatiei fara aprobarea scrisa a SC Eurocerad International SRL Bucuresti

PLAN DE SITUATIE

SCARA 1:1000

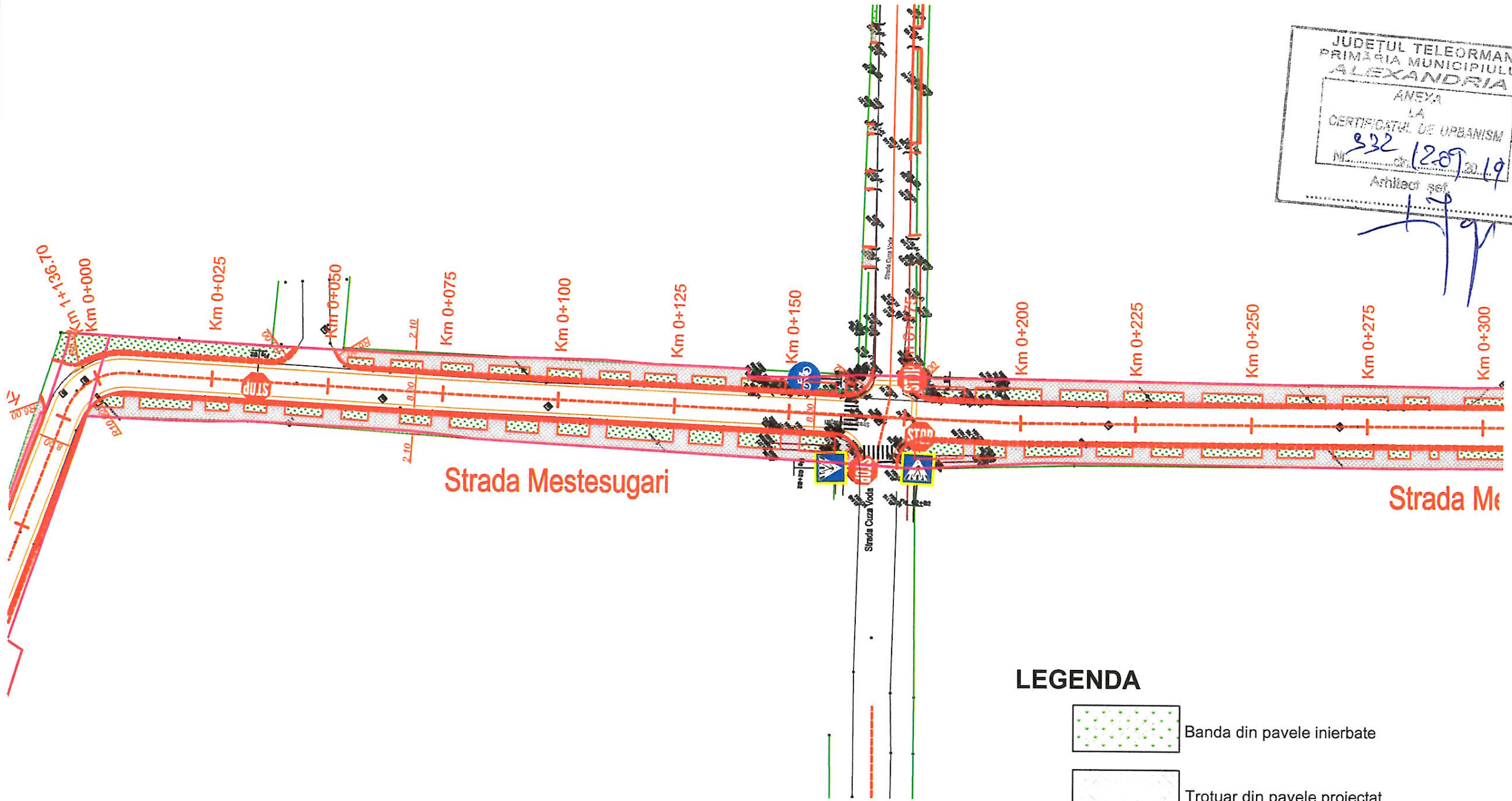

JUDETUL TELEORMAN
PRIMĂRIA MUNICIPIULUI
ALEXANDRIA
ANEXA
LA
CERTIFICATUL DE URBANISM
Nr. 832 din 12.09.2019
Arhitect şef

LEGENDA

- Banda din pavele inierbate
- Trotuar din pavele proiectat
- Spatii verzi
- Ax proiectat
- Bordura mare din beton 20 X 25 cm
- Bordura mica din beton 10 X 15 cm
- Rigola carosabila 30 cm
- Pista de biciclisti proiectata l=1.00/1.50 m
- Limita cadastrala
- Zona asupra careia nu se intervine

PROIECTAT	VERIFICAT	SEF PROIECT	Modif	Data
Verificator:				

PROIECTANT GENERAL:
SC EUROCERAD INTERNATIONAL SRL
Str. Nucsoara, nr.6, S. 6, Bucuresti

BENEFICIAR:
UAT Municipiul Alexandria
Adresa : Alexandria, judetul Teleorman,
Strada Dunarii nr. 139; Telefon: (004) 0247.31.77.32

	NUME	SEMNATURA
SEF PROIECT	Ing. Remus MARACINE	
PROIECTAT	Ing. Iulian BUZDUGAN	
DESENAT	Ing. Dragos GAIU	
APROBAT	Ing. Remus MARACINE	

TITLU PROIECT	REABILITAREA SI MODERNIZAREA RETELEI STRADALE IN MUNICIPIUL ALEXANDRIA, STRADA ALEXANDRU GHICA, STRADA MESTESUGARI, STRADA DUNARII, STRADA FABRICII SI SOSEAUA TURNU MAGURELE
TITLU ACTIUNE	REABILITAREA SI MODERNIZAREA RETELEI STRADALE IN MUNICIPIUL ALEXANDRIA, STRADA ALEXANDRU GHICA, STRADA MESTESUGARI, STRADA DUNARII, STRADA FABRICII SI SOSEAUA TURNU MAGURELE
PLANSA	*PLAN DE SITUATIE* Strada Mestesugari Km 0+000.000 - 0+283.86

EXEMPLAR NR.	FAZA PROIECT	NUMAR PROIECT	NUMAR PLANSA
	D.A.L.I.	*PR15. EDPRAL*	*PS-018*

DATA: **09/2017** SCARA: *1:1000*

Este interzisa copierea, multiplicarea si imprumutarea documentatiei fara aprobarea scrisa a SC Eurocerad International SRL Bucuresti

PLAN DE SITUATIE

SCARA 1:1000

JUDEȚUL TELEORMAN
PRIMĂRIA MUNICIPIULUI
ALEXANDRIA
ANEXA
LA
CERTIFICATUL DE URBANISM
Nr. 332 din 12.09.2019
Arhitect șef

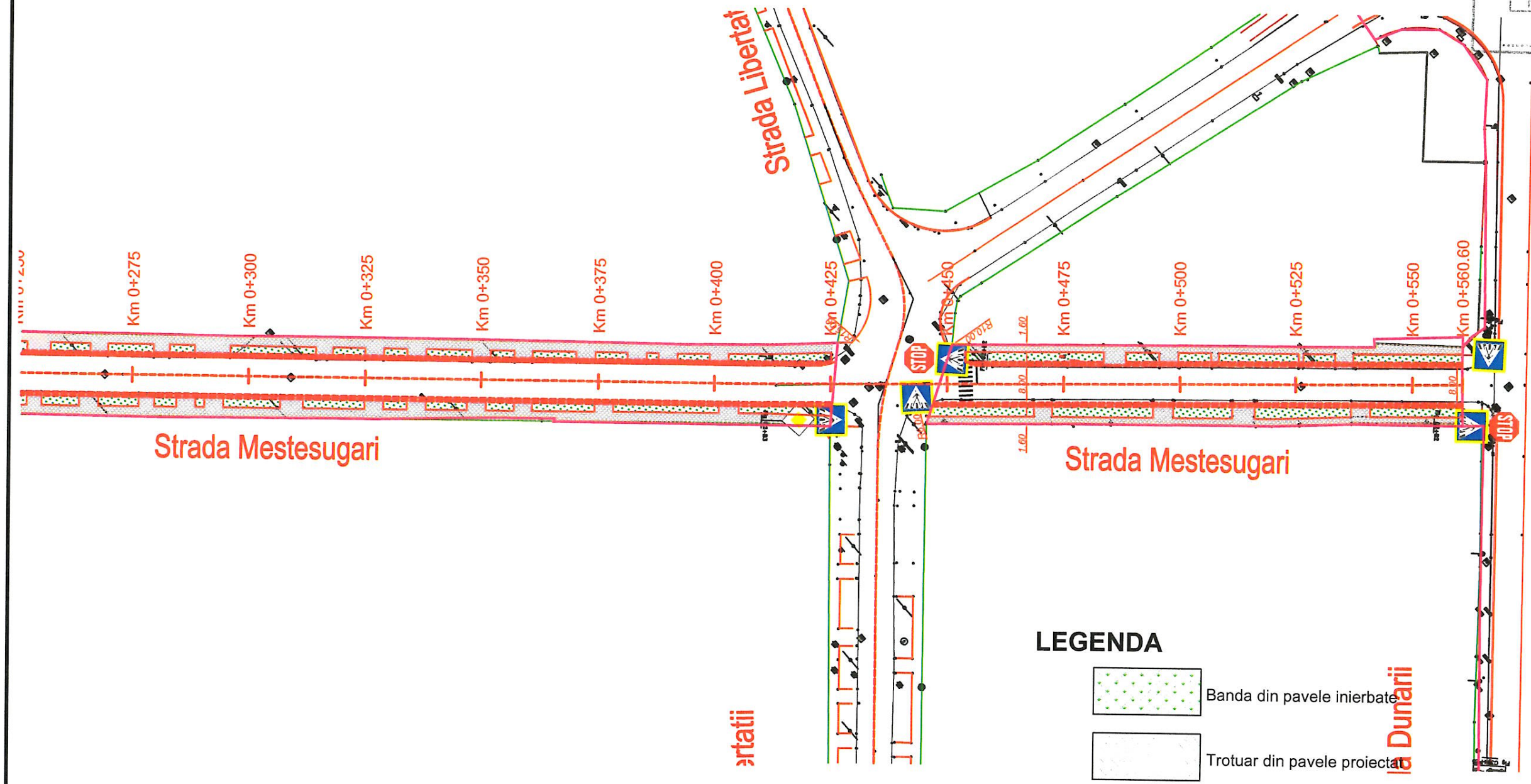

LEGENDA

- Banda din pavele inierbate
- Trotuar din pavele proiectat
- Spatii verzi
- Ax proiectat
- Bordura mare din beton 20 X 25 cm
- Bordura mica din beton 10 X 15 cm
- Rigola carosabila 30 cm
- Pista de biciclisti proiectata l=1.00/1.50 m
- Limita cadastrala
- Zona asupra careia nu se intervine

PROIECTAT	VERIFICAT	SEF PROIECT	Modif	Data
Verificator:				

PROIECTANT GENERAL:
SC EUROCERAD INTERNATIONAL SRL
Str. Nucsoara, nr.6, S. 6, Bucuresti

BENEFICIAR:
UAT Municipiul Alexandria
Adresa : Alexandria, judetul Teleorman,
Strada Dunarii nr. 139; Telefon: (004) 0247.31.77.32

	NUME	SEMNATURA
SEF PROIECT	Ing. Remus MARACINE	
PROIECTAT	Ing. Iulian BUZDUGAN	
DESENAT	Ing. Dragos GAIU	
APROBAT	Ing. Remus MARACINE	

TITLU PROIECT	REABILITAREA SI MODERNIZAREA RETELEI STRADALE IN MUNICIPIUL ALEXANDRIA, STRADA ALEXANDRU GHICA, STRADA MESTESUGARI, STRADA DUNARII, STRADA FABRICII SI SOSEAUA TURNU MAGURELE
TITLU ACTIUNE	REABILITAREA SI MODERNIZAREA RETELEI STRADALE IN MUNICIPIUL ALEXANDRIA, STRADA ALEXANDRU GHICA, STRADA MESTESUGARI, STRADA DUNARII, STRADA FABRICII SI SOSEAUA TURNU MAGURELE
PLANSA	*PLAN DE SITUATIE* Strada Mestesugari Km 0+283.855 - 0+560.60

EXEMPLAR NR.	FAZA PROIECT	NUMAR PROIECT	NUMAR PLANȘ
	D.A.L.I.	*PR15. EDPRAL*	*PS-01*

DATA: **09/2017** SCARA: *1:1000*

Este interzisa copierea, multiplicarea si imprumutarea documentatiei fara aprobarea scrisa a SC Eurocerad International SRL Bucuresti

PTCZ 20 KV 817 BL 585 ALEXANDRIA
PTCZ 20 KV 886 BI M4/5 ALEXANDRIA
Cimitir
OMV
Strada Dunării
Strada Doctor Stanca
Strada 1907
PTCZ 20 KV 862 DEFERIZARE ALEXANDRIA
L20KV PTCZ 1036 POMPE APA - PTCZ 1015 BL OC 600
PTCZ 20 KV 998 BL 500 ALEXANDRIA
PTCZ 20KV 887 DR STINCA ALEXANDRIA
PCZ 20 kV 1038 POMPE APA
PTCZ 20 KV 1015 BL 600 ALEXANDRIA
PTAM 20 KV 1173 DR STINCA ALEXANDRIA
Cutie terminala
Strada Turnu Măgurele
TELEORMAN
DN6
PTCZ 20 KV 885 BL L 9 ALEXANDRIA
Strada Libertății
PTAB 20 KV PEPINIERA 2
Sala Regatului a Martorilor lui Iehova
PTCZ 20 KV 1072 DR STINCA ALEXANDRIA
DN52
PTCZ 20 KV 1058 SERVICE ALEXANDRIA
Strada Dunării
PTCZ 20 KV 883 BL L 30/31 ALEXANDRIA
Strada Doctor Stanca
Strada Negru Vodă

EXISTA LES

STE-61-330-
41
PTAM 20 KV 992 V ANTONESCU ALEXANDRIA
STE-61-1210-
44
Strada Victor Antonescu
Strada Libertății
L20KV PTCZ 684 - PTAB 1331
Biserica
ALEXANDRIA
STE-61-1124-
47
REM-61-6067-1
48
STE-61-749-
2
PTA 20 KV 1053 DGA
STE-61-196-
STE-61-39-
51
Strada Meșteșugarilor
TELEORMAN
PTCZ 20KV 1213 BAZA PROD ALEXANDRIA
STE-61-40-
PTA 20 KV 845 ITSAIA
PTCZ 20 KV 894 ALEXANDRIA
Vedea
PTAB 20 KV 1331 ALEXANDRIA
L20KV PTM 992 - PA 913 IFL
Strada Dunării
LES 20 KV SS 1123 - SS 1124
Cimitirul ortodox Sfânta Adormire
LES 20KV PCZ 1077 594
Esri Romania, Esri, HERE, Garmin, INCREMENT P, USGS | DigitalGlobe | © OpenStreetMap contributors

EXISTA LES

L20KV PTM 959 - PTCZ 896
L20KV PTCZ 959
PTAM 20 KV 959 V ANTONESCU ALEXANDRIA
Strada Victor
Strada Muncitori
Strada Meșteșugarilor
CENTRALA TERMICA
L20KV PTCZ 942 ISLAZ - PA 941 IPTE
L20KV PA 913 IFL - PTAB 1331
PTCZ 20KV 1116 TESATORIE ALEXANDRIA
PTCZ 20KV 915 FILATURA ALEXANDRIA
American
Presitge
PTCZ 20KV 916 FILATURA ALEXANDRIA
PTCZ 20 KV 1175 ITA ALEXANDRIA
PTCZ 20KV 941 IPTE ALEXANDRIA
Strada Liber
TELEORMAN
Strada Dunării
L20KV PTM 992 - PA 913 IFL
DN5
RoRec - Centr de Colect DEEE
Mircea cel Bătrân
OLIGON ICMT ALEXANDRIA
PTCZ 20KV 942 SC ISLAZ ALEXANDRIA
L20KV STATIA VEDEA - PTCZ 915 (FILATURA)
PTCZ 20 KV 911 IAA CT ALEXANDRIA
Esri Romania, Esri, HERE, Garmin, INCREMENT P, USGS | DigitalGlobe | © OpenStreetMap contributors