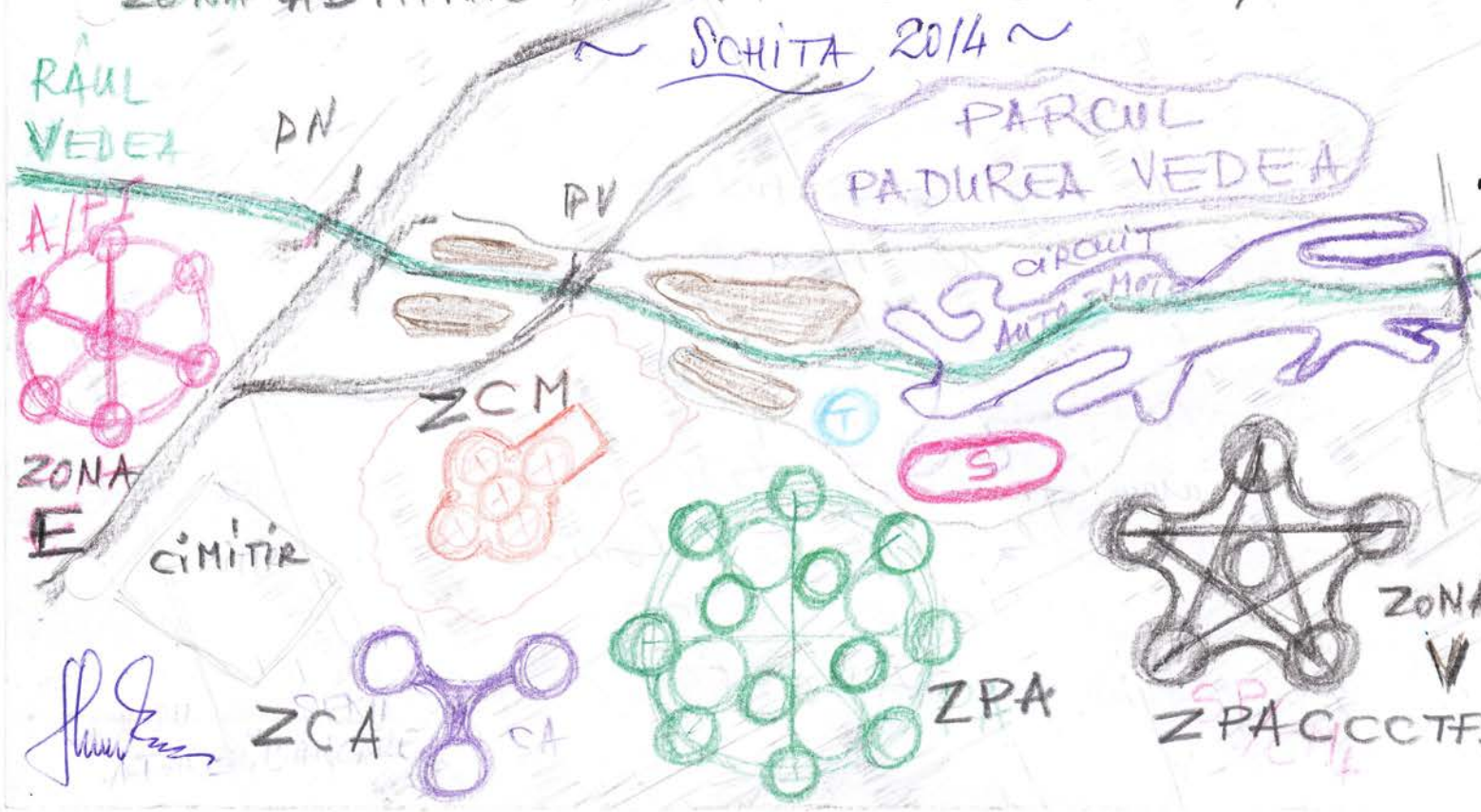
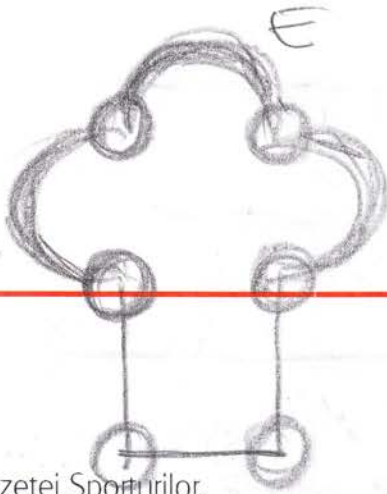


- ZONA **E** AEROPORT - PARC INDUSTRIAL - CENTRU METEO - HIDRO
- ZONA **V** COMPLEX MULTIFUNCTIONAL - SALA POLIVALENTA
- ZONA CATEDRALA - MANASTIRE / ZCM
- ZONA ADMINISTRATIVA - REZIDENTIALA / ZAR



Schita
CATEDRALA
COMPLEX
MANASTIRESC



SCHEME FUNCTIONALE
ZONALE

București, 16 aprilie 2014

Schite



Stimate abonată al Gazetei Sporturilor,

Ne bucurăm că în acest an celebrăm împreună 90 de ani de la înființarea Gazetei Sporturilor. De aceea, dorim să vă oferim un cadou ca semn al prețurii loialității dumneavoastră. De astăzi și pînă pe 18 aprilie inclusiv, vă dăruim cîte un volum din seria "Și noi ce mai mîncăm?" a doctorului Mencinicopschi. Trei cărți revoluționare despre nutriție, scrise de profesorul Mencinicopschi pe înțelesul tuturor.

PISTA DE INCERCARI/PISTA DE FORMULA 1
MOTO GP

Vă multumim pentru că sînteți abonatul Gazetei, singurul cotidian de sport din România.

VEDERE DIN SATELIT

Vă urăm să aveți parte de Sărbători linistite!

LA SUBSO
GARAJ-PARCAR

Raul

VEDEA

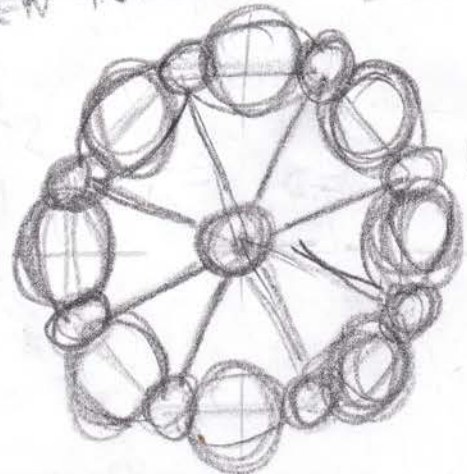
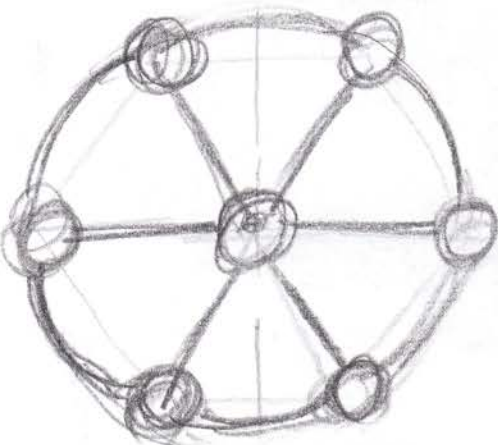
TEREN FOTBAL

4.9 kg.

intre
si OBORU
Podul
Dr. STANCA
POLIGON TIRE

Echipei Gazeta Sporturilor

MODELUL I




MODELUL

II

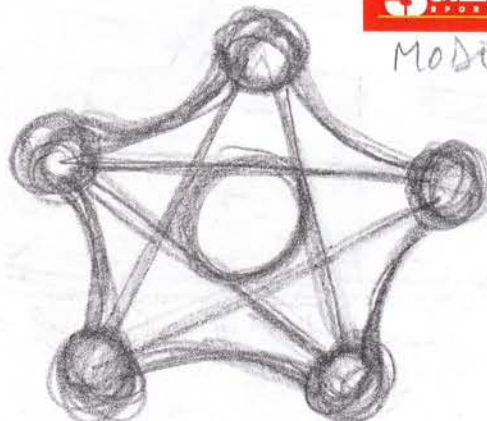
NE PASĂ DE SPORT.
POATE PREA MULT.

Gazeta
SPORTURILOR

MODELUL III



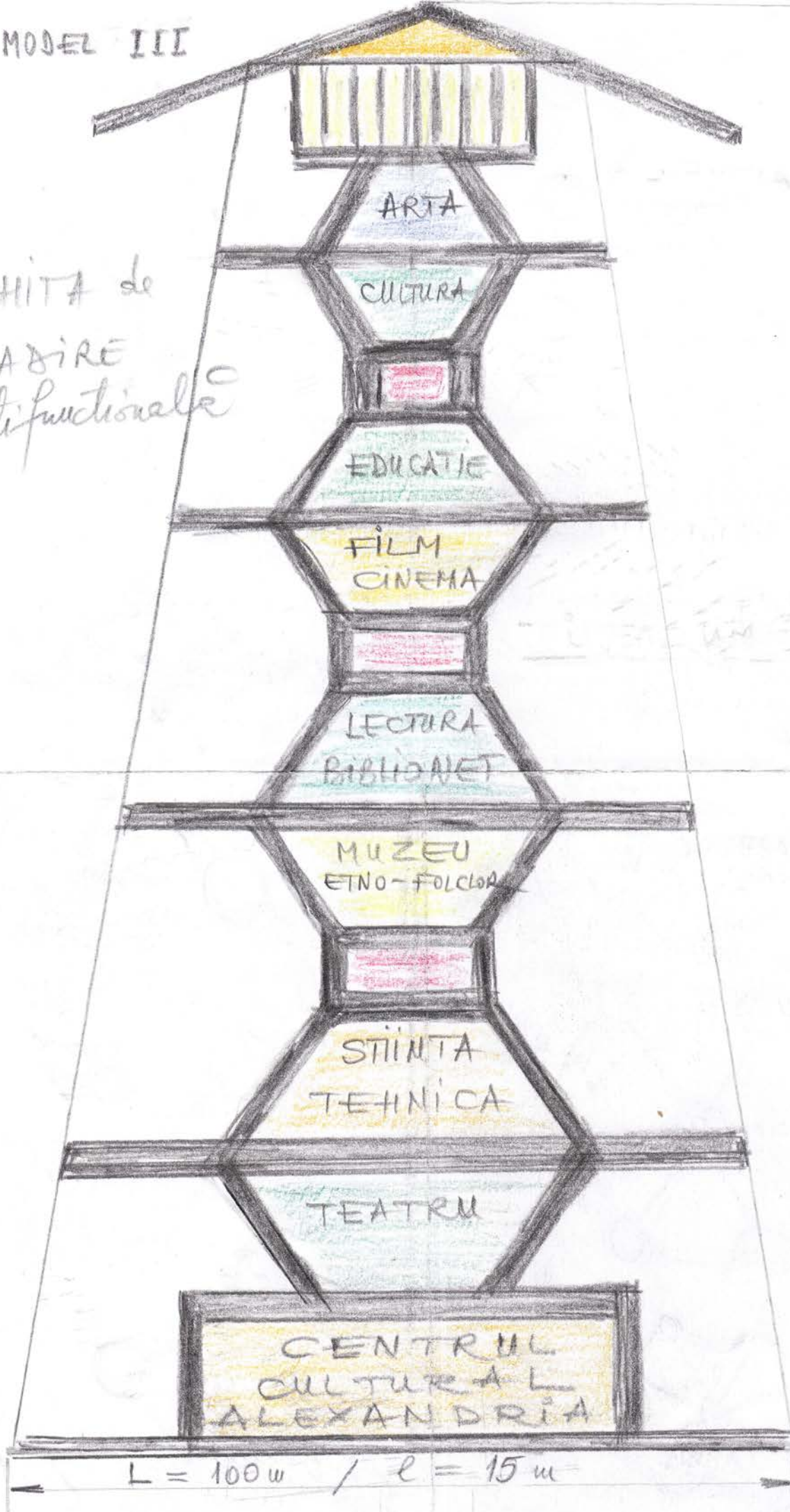
MODELUL
IV



Handwritten signature


MODEL III

SCHEMA de
CLADIRE
multifunctionale



$H = 25\text{ m}$

Shu...

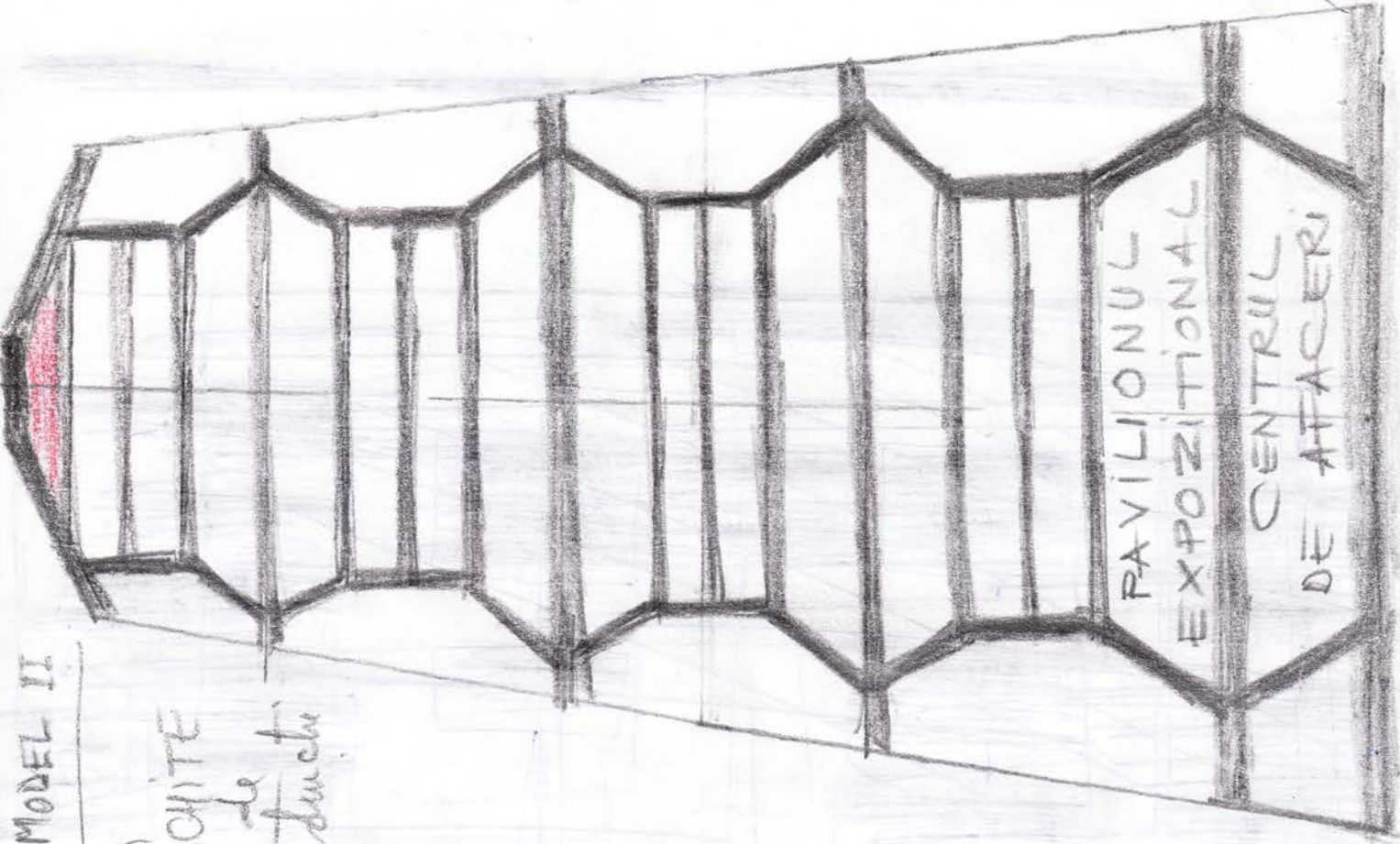


SCHITE de monumente!

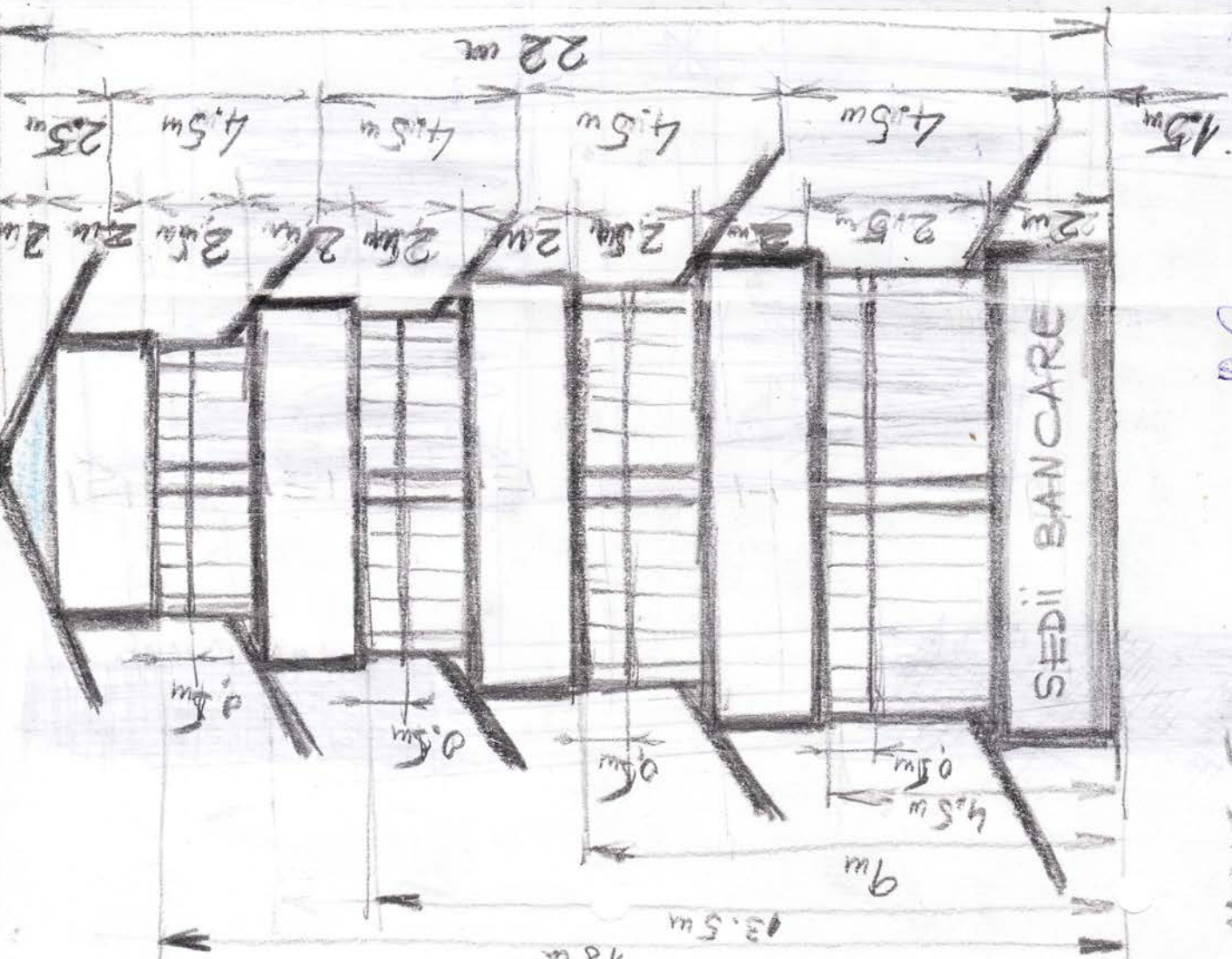
$\square 5m$

MODEL II

Sarite
de
Conducute




Janis



Janis

MODEL I



ALEXANDRIA

2014 – 2064



ALEXANDRIA peste 50 ani _ viziunea mea
Motto: "Pe un deal rasare luna ca o vatra de jaratic ..."
Calin (file din poveste) – 1 noiembrie 1876
Mihai Eminescu (15 ian. 1850 – 15 iunie 1889)

Preambul

Alexandria, ca denumirea si oras, apare cu 180 ani in urma prin actul domnitorului Alexandru Dimitrie GHICA. Era anul 1834 si domnitorul Ghica semna EKSTRUKTIEA = Constitutia orasului liber ALEXANDRIA. Orasul se va conduce dupa acest document intre ani 1834 – 1864.

Infintarea orasului se datoreaza in egala masura taranilor liberi si targovetilor mavrodineni si zimniceni precum si hatmanului Mihaita FILPESCU, cel care le-a fost de mare ajutor in tranzactionarea mosiei Bacaianca pe care o detinea Mitropolia Ungro-Vlahiei care s-a dat la schimb cu mosia Brezoaia din judetul Dambovita cumparata din banii negustorilor din Mavrodin si Zimnicea (multi dintre ei provenind din Sistov/ Svistov, Bulgaria) si completata cu stanjenii lipsa de catre insusi hatmanul Filipescu.

Zapisul tranzactiei care prevedea primirea de catre Mitropolie a mosiei Brezoaia si intrarea mosiei Bacaianca in posesia noilor proprietari s-a semnat la data de 14 mai 1834 de catre Mitropolitul Grigore, avand ca martori pe episcopii din Ramnic, Arges si Buzau.

Locuitorii viitorului oras l-au angajat imediat pe inginerul austriac Moritz von OTTO sa proiecteze planul orasului. Acesta s-a achitat exemplar de sarcina primita si a trasat strazi drepte, largi, paralele si perpendiculare asa cum se impunea pentru un oras nou, civilizata.

In lunile iunie si iulie 1834 au fost construite peste 700 case, bordeie, pravalii, ateliere, etc.

La data de 1 iulie 1834 au fost alesi primii patru epitropi: Hristache ILIE BABUSCA, Ghencu PENA, Macavei DUMITRU si Ion LAZARU PITAR, ca privighetori fiind Cristea NEDELICU si Teodor, HAGI ION.

La 4 septembrie 1840 delegatia orasenilor alexandreni primeste din mainile domnitorului Alexandru D. GHICA hrisovul de recunoastere a intemeierii Alexandriei si normele administrative ce reglementeaza viata noului oras.

Din data de 2 aprilie 1864 administratia orasului Alexandria se reorganizeaza conform Legii comunale. Primul primar Hristache RADOI este numit la 4 septembrie 1864.

Au urmat apoi intr-un sir continuu alti si alti primari, unii mai gospodari, altii doar efemeri.

Orasul a fost, succesiv, resedinta de plasa pana in anul 1950 si, apoi, resedinta de raion, in perioada existentei regiunilor si raioanelor.

In anul 1968 martie 2, cand s-au reinfiintat judetele, orasul Alexandria a devenit capitala de judet.

Din anul 1979 iulie 27 orasul Alexandria este declarat municipiu.

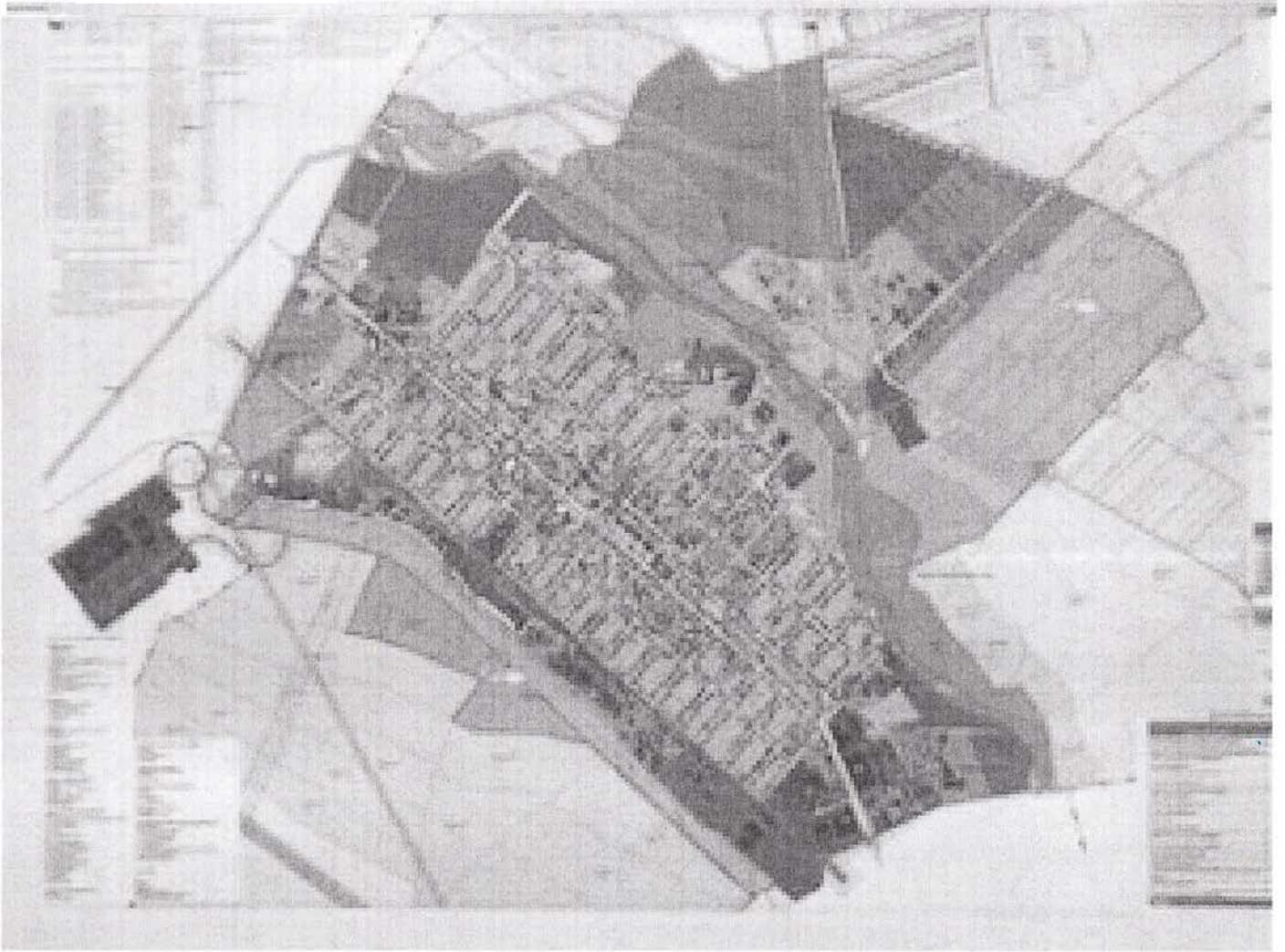
Un interval de timp, 2014 – 2064, avand cuprinderea unei jumatati de secol poate oferi imaginatiei un camp de manifestare atat de diferit de tot ceea ce exista acum.

In aceasta viziune se poate prezenta o a doua renastere a orasului, in sensul ca, pe actuala vatra sa ramana "Orasul vechi", de pe malul drept al râului Vedea, care sa pastreze atmosfera specifica acestui timp si, ca o continuare a gandului, extinderea "Orasului nou", pe partea stanga a râului, in zona inalta, pe culmile dealurilor care strajuiesc de secole aceste meleaguri, urmarindu-se o integrarea organica a celor doua zone.

**PROGRAM/ PROIECTIE DE DEZVOLTARE
ALEXANDRIA- PESTE 50 ANI/ 2014/2064**

<i>Nr. crt.</i>	<i>Obiectivul</i>	<i>Masura</i>	<i>Resursele financiare CL / GUV</i>		<i>Respon sabilul</i>	<i>Orizon tul de timp</i>	<i>Obs.</i>
0	1	2	3	4	5	6	7
1	Parcul PADUREA VEDEA - sud	a.Construirea zonei de distractie b. Impadurirea intregii zone a parcului	3 mil. lei		CL	2024	
2	Zona de agrement VEDEA - nord	a.Regularizarea albiei râului Vedea de la Nanov pana la Poroschia b. Amenajarea plajelor intre podul nou si podul vechi pe ambele maluri c.Construirea unui poton si a unui debarcader pe malul stang in zona podului vechi	5mil. lei		CL	2034	
3	Noul centru civic - administrativ	a.Construirea unui centru bancar si de afaceri la vest de statia de transformatoare b. Construirea palatului administrativ		10 mld. lei	CJ CL	2040	
4	Pavilionul multifunctional cultural, artistic, sportiv	a.Construirea unui palat multifunctional de arta, cultura, conferinte, congrese, teatru, film si sport		15 mld. lei	CJ CL	2044	
5	Centrul expozitional-comercial	a.Construirea unui pavilion expozitional, comercial si de afaceri b. Construirea unui parc expozitional	3 mld. lei		CJ CL	2054	
6	Circuit auto-moto competitiv, stadion si poligon de tir	a.Construirea unui circuit de formula 1 si moto GP b. Construirea unei arene sportive cu 45 .000 locuri c.Construirea unui poligon olimpic de tir si talere		150 mld. lei	GUV CJ CL	2060	
7	Infrastructura interconectata	a.Conservarea orasului vechi si inscrierea pe	10 mld.	100 mld.	CJ CL	2064	


<p>intre ORASUL VECHI si ORASUL NOU</p>	<p>lista de patrimoniu a cladirilor primariei, garii, prefecturii, consiliului judetean, centrului pietonal Libertatii, sediilor bancilor existente, pietii centrale, scolilor generale, liceelor si gradinitelor, spitalelor, postei si romtelecom, casei de cultura, muzeului judetean, judecatoriei si tribunalului, etc.</p> <p>b. Construirea a inca 5 poduri peste raul Vedea care sa asigure legatura rutiera intre orasul vechi si orasul nou</p> <p>c. Construirea unor strazi suspendate in orasul nou pentru a separa fluxul pietonal de cel rutier</p> <p>d. Construirea unui HELIOPORT in zona de est "Aeroport"</p> <p>e. Construirea unui centru meteorologic-hidrologic integrat pe amplasamentul meteo actual</p>	<p>lei</p>	<p>lei</p>			
--	--	-------------------	-------------------	--	--	--

















www.pescuitul.ro





ALEXANDRIA in 2064 – o perspective a altui timp care va fi peste 50 ani

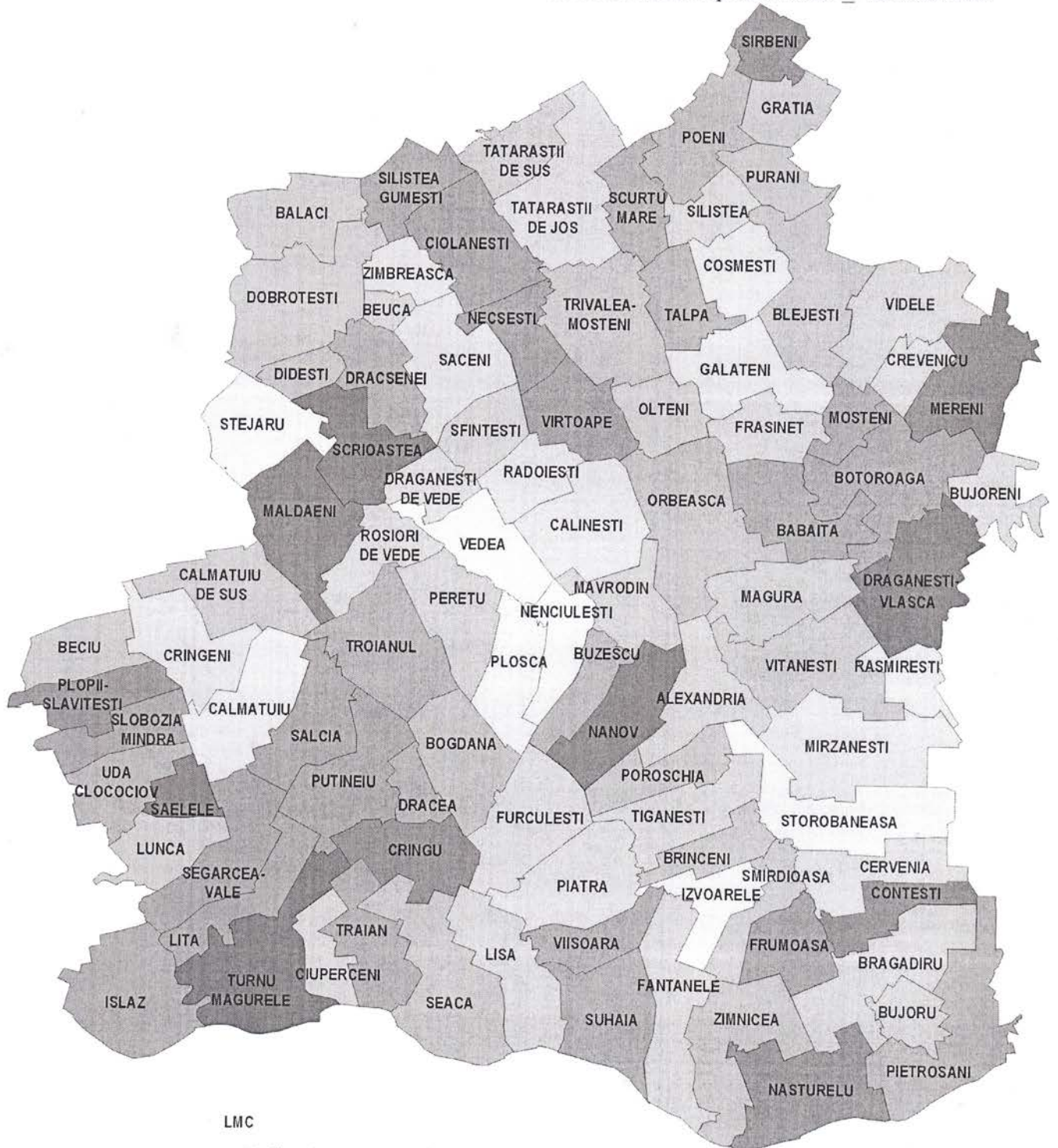
Imaginile unui zone a administratiei locale asa cum a fost transpusa pe planseta de catre cei care au creat aceasta proiect, probabil, in perspectiva anului 2034, la bicentenerul orasului.







Pozitionarea municipiului Alexandria in arealul judetului Teleorman



Delimitarea mosiilor localitatilor din judetul Teleorman

